

Об утверждении Плана по управлению пастбищами и их использованию по Усть-Каменогорскому сельскому округу на 2023-2024 годы

Решение Уланского районного маслихата Восточно-Казахстанской области от 9 июня 2023 года № 41

В соответствии со статьями 8, 13 Закона Республики Казахстан "О пастбищах" от 20 февраля 2017 года, подпунктом 15) пункта 1 статьи 6 Закона Республики Казахстан от 23 января 2001 года "О местном государственном управлении и самоуправлении в Республике Казахстан", Уланский районный маслихат РЕШИЛ:

1. Утвердить План по управлению пастбищами и их использованию по Усть-Каменогорскому сельскому округу на 2023-2024 годы, согласно приложению к настоящему решению.

2. Настоящее решение вводится в действие по истечении десяти календарных дней после дня его первого официального опубликования.

Председатель Уланского районного маслихата

Г. Калиева

Приложение к решению

План по управлению пастбищами и их использованию по Усть-Каменогорскому сельскому округу на 2023-2024 гг.

План по управлению пастбищами и их использованию по Усть-Каменогорскому сельскому округу на 2023-2024 годы (далее - План) разработан в соответствии с Законом Республики Казахстан "О местном государственном управлении и самоуправлении в Республике Казахстан" от 23 января 2001 года, Законом Республики Казахстан "О пастбищах" от 20 февраля 2017 года, приказом Заместителя Премьер-Министра Республики Казахстан - Министра сельского хозяйства Республики Казахстан от 24 апреля 2017 года № 173 "Об утверждении Правил рационального использования пастбищ" (зарегистрирован в Реестре государственной регистрации нормативных правовых актов № 15090), приказом Министра сельского хозяйства Республики Казахстан от 14 апреля 2015 года № 3-3/332 "Об утверждении предельно допустимой нормы нагрузки на общую площадь пастбищ" (зарегистрирован в Реестре государственной регистрации нормативных правовых актов № 11064).

Для организации плана по управлению пастбищами и их использованию составлена :

- схема расположения пастбищ на территории Усть-Каменогорского сельского округа в разрезе категории земель, собственников земельных участков и землепользователей (приложение 1);

- приемлемые схемы пастбищеоборотов (приложение 2);

- карта с обозначением внешних и внутренних границ и площадей пастбищ (приложение 3);

- схема доступа пастбищ пользователей к водным источникам (приложение 4);

- схема перераспределения пастбищ для размещения поголовья сельскохозяйственных животных физических и юридических лиц у которых отсутствуют пастбища и перемещение его на предоставляемые участки (приложение 5);

- схема размещения поголовья сельскохозяйственных животных на отгонных пастбищах физических и юридических лиц (приложение 6);

- календарный график по использованию пастбищ, устанавливающий сезонные маршруты выпаса и передвижения сельскохозяйственных животных (приложение 7).

План принят с учетом сведений о состоянии геоботанического обследования пастбищ, сведений о ветеринарно-санитарных объектах, данных о численности поголовья сельскохозяйственных животных с указанием их владельцев - пастбищепользователей, физических и (или) юридических лиц, данных о количестве гуртов, отар, табунов, сформированных по видам и половозрастным группам сельскохозяйственных животных, сведений о формировании поголовья сельскохозяйственных животных для выпаса на отгонных пастбищах, особенностей выпаса сельскохозяйственных животных на культурных и аридных пастбищах, сведений о сервитутах для прогона скота и иных данных, предоставленных государственными органами, физическими и (или) юридическими лицами.

Усть-Каменогорский сельский округ расположен в северной части Уланского района вдоль левого берега реки Иртыш в горно-степной, сухостепной зоне. Горно-степная зона подразделяется на горную лугово-степную, предгорную степную умеренно-влажную и степную умеренно засушливую подзоны. Климат умеренно-засушливый, умеренно жаркий, со среднегодовым количеством осадков 360-390 мм. Температура воздуха самая низкая -45, самая высокая +40. Среднегодовая температура +10. Относительная влажность 68 %. Преобладают ветры юго-восточные и северо-западного направления, со среднегодовой скоростью 2,7 м/сек.

Почвы темно-каштановые, горные черноземы южные, черноземы обыкновенные, черноземы южные, горные черноземы выщелоченные и обыкновенные.

Растительный покров представляет собой: ковыльно-типчаково-полынные, ковыльно-типчаково-разнотравные, разнотравно-злаковые, мягкостебельные и кустарниково-дерновинно-злаковые с разнотравьем.

Устойчивый снежный покров устанавливается в середине ноября, сходит в первой декаде апреля. Продолжительность безморозного периода 130-150 дней.

Гидрография представляет собой бассейн реки Иртыш. Множество рек и ручьев без названия.

Административный центр село Восточное находится в 35,5 км к северо-западу от районного центра поселка Касыма Кайсенова.

Усть-Каменогорский сельский округ занимает 27215,6 гектар площади, в том числе: пашни – 8576,4 гектар, пастбища – 15553,2 гектар, сенокосы – 1455,7 гектар.

По категориям земли подразделяются на:

земли сельскохозяйственного назначения – 24655,2 гектар;

земли населенных пунктов – 2516,1 гектар;

земли промышленности, транспорта, связи, для нужд космической деятельности, обороны, национальной безопасности и иного несельскохозяйственного назначения – 9,3 гектар;

земли запаса – 1022 гектар.

На 1 октября 2022 года в Усть-Каменогорском сельском округе поголовье сельскохозяйственных животных составляет: крупного рогатого скота 2452 голов, из них маточное поголовье 1090 голов, мелкого рогатого скота 979 голов, лошадей 173 голов (таблица № 1).

таблица № 1

№	Сельский округ	население				к/х и ТОО				Всего:			
		КРС		МРС	Лошади	КРС		МРС	Лошади	КРС		МРС	Лошади
		всего	в том числе дойные			всего	в том числе дойные			всего	в том числе дойные		
1	Усть-Каменогорский	1459	733	928	129	993	357	45	44	2452	1090	973	173

Для ветеринарного обслуживания сельскохозяйственных животных и птиц в округе организовано: ветеринарных пунктов – 1, скотомогильников – 1.

Для обеспечения сельскохозяйственных животных по Усть-Каменогорскому сельскому округу имеются всего 15553,3 гектар пастбищных угодий, в черте населенных пунктов числится 1547 гектар пастбищ.

На основании вышеизложенного, согласно статьи 15 Закона Республики Казахстан "О пастбищах" для нужд местного населения Усть-Каменогорского сельского округа по содержанию маточного (дойного) поголовья сельскохозяйственных животных при имеющихся пастбищных угодьях населенного пункта в размере 1547 гектар, потребность составляет 1751,5 гектар (таблица № 2), которое планируется восполнить за счет стойлового содержания животных.

таблица № 2

№	Сельский округ	Площадь пастбищ, (га)	Наличие дойных коров (гол.)	Норма потребности пастбища на 1 гол., (га)	Потребность пастбищ, (га)	Нехватка, (га)

1	Усть-Каменогорский	1547	733	4,5	3298	1751,5
---	--------------------	------	-----	-----	------	--------

Для выпаса скота местного населения Усть-Каменогорского сельского округа предоставлено 1547 гектар.

Имеется потребность пастбищных угодий по выпасу других сельскохозяйственных животных местного населения в размере 8131,5 гектар, учитывая в на голову КРС – 4,5 га/гол., МРС – 0,9 га/гол., лошадей – 5,4 га/гол (таблица № 3).

таблица № 3

№	Сельский округ	население			Норма потребности пастбищ на 1 гол., (га)			Потребность пастбищ,(га)				Предоставлено для выпаса скота	Нехватка, (га)
		КРС	МРС	Лошади	КРС	МРС	Лошади	КРС	МРС	Лошади	Итого (га)		
1	Усть-Каменогорский	726	928	129	4,5	0,9	5,4	3267	835	697	4171	1547	2624

Сложившуюся потребность пастбищных угодий в размере 2624 гектар необходимо восполнить за счет выпаса сельскохозяйственных животных населения на отгонных пастбищах учетного квартала 05-079-049.

Поголовье в ТОО, крестьянских и фермерских хозяйствах Усть-Каменогорского сельского округа составляет: крупного рогатого скота 993 голов, мелкого рогатого скота 45 голов, лошадей 44 голов (таблица № 4).

таблица № 4

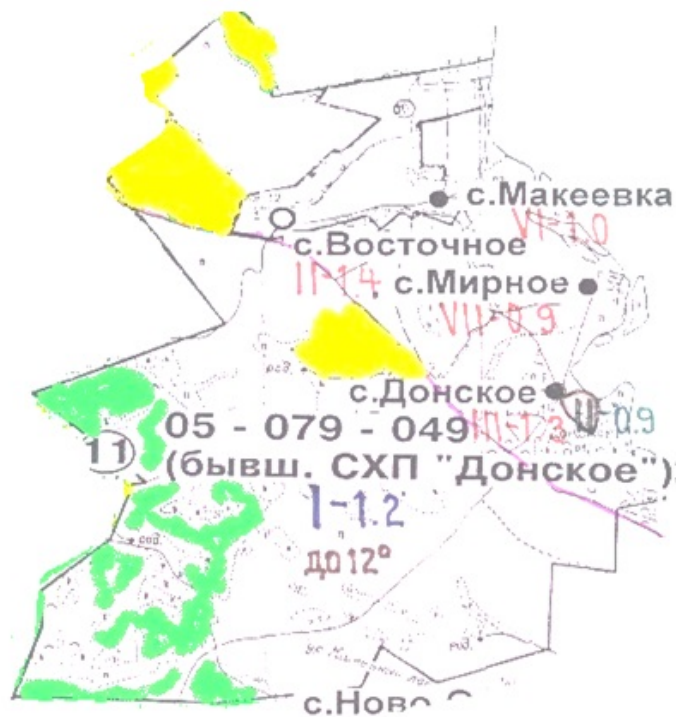
№	Сельский округ	Наличие скота по видам, (гол)			Норма потребности пастбищ на 1 гол., (га)			Потребность пастбищ,(га)			
		КРС	МРС	Лошади	КРС	МРС	Лошади	КРС	МРС	Лошади	Итого (га)
1	Усть-Каменогорский	993	45	44	4,5	0,9	5,4	4468	40	238	4746

Площадь пастбищ ТОО, крестьянских и фермерских хозяйств составляет 13965 гектар. Избыток пастбищных угодий ТОО, крестьянских и фермерских хозяйств составляет 9219 гектар.

Приложение 1 к Плану по управлению пастбищами и их использованию в Усть-Каменогорском сельском округе

на 2023-2024 годы

Схема (карта) расположения пастбищ на территории Усть-Каменогорского сельского округа в разрезе категорий земель, собственников земельных участков и землепользователей на основании правоустанавливающих документов



Условные обозначения:



Пастбища категории земель сельскохозяйственного назначения



Пастбища категории земель населенных пунктов

Список собственников земельных участков, прилагаемый к схеме (карте) расположения пастбищ Усть-Каменогорского сельского округа

№	Наименование собственника	Площадь пастбищ (га)	Наличие скота по видам (голов)		
			КРС	МРС	Лошади
1	Керейбаева Маги Акылбекқызы	12	0	0	0
2	Товарищество с ограниченной ответственностью "ТАНДЕМ-Агро"	20	0	0	0

Список землепользователей земельных участков, прилагаемый к схеме (карте) расположения пастбищ Усть-Каменогорского сельского округа

№	Наименование землепользователя	Площадь пастбищ (га)	Наличие скота по видам (голов)		
			КРС	МРС	Лошади

1	БайсалбаевМұрат Айтқалиұлы	28,4	0	0	0
2	Бережной Артем Геннадьевич	29,1	0	0	0
3	Коммандитное товарищество " Купин и компания"	19,6	0	0	0
4	Товарищество с ограниченной ответственностью ю "Иргыш"	1654,8	144	0	4
5	Товарищество с ограниченной ответственностью ю КОРПОРАЦИЯ УЛАН"	0,7	0	0	0
6	Товарищество с ограниченной ответственностью ю Ново-Донское"	118,8	0	0	0
7	Товарищество с ограниченной ответственностью ю "Ярославское"	96,7	0	0	0

Расшифровка аббревиатур:
КРС-крупный рогатый скот;
МРС-мелкий рогатый скот.

Приложение 2 к Плану по управлению
пастбищами и их использованию
в Усть-Каменогорском сельском округе

на 2023-2024 годы

Приемлемые схемы пастбищеоборотов

Годы	Участки		
	1	2	3
1	выпас	выпас	отдых
2	выпас	отдых	выпас

Приложение 3 к Плану по управлению
пастбищами и их использованию
в Усть-Каменогорском сельском округе

на 2023-2024 годы

Карта с обозначением внешних и внутренних границ и площадей пастбищ



Условные обозначения:



Участки сезонных пастбищ во внутренних и внешних границах



Пастбища категории земель населенных пунктов



водопой


Приложение 4 к Плану по управлению
пастбищами и их использованию
в Усть-Каменогорском сельском округе

на 2023-2024 годы

Схема доступа пастбищепользователей к водным источникам



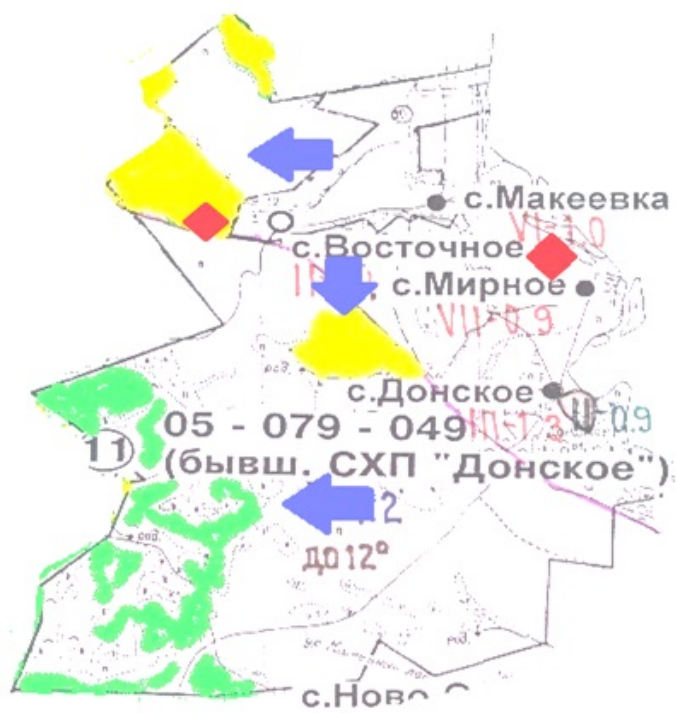
Условные обозначения:



- доступ пастбищепользователей к водонсточникам

Приложение 5 к Плану по управлению
пастбищами и их использованию
в Усть-Каменогорском сельском округе
на 2023-2024 годы

Схема перераспределения пастбищ для размещения поголовья сельскохозяйственных животных физических и юридических лиц у которых отсутствуют пастбища и перемещение его на предоставляемые участки



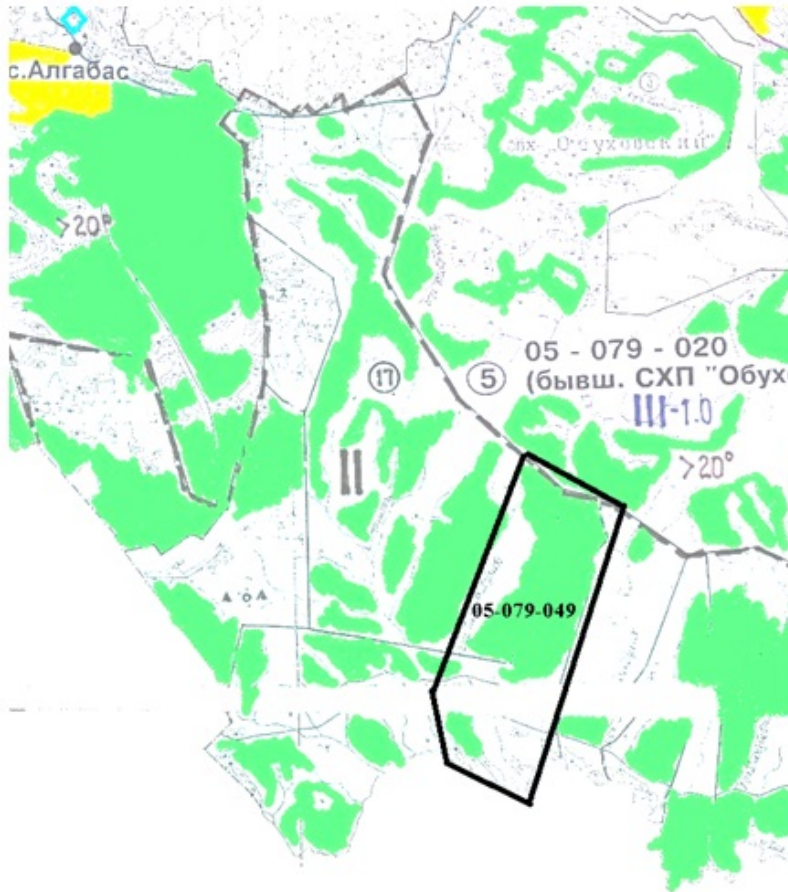
Условные обозначения:



Схема размещения поголовья сельскохозяйственных животных на отгонных пастбищах физических и (или) юридических лиц не обеспеченных пастбищами

Приложение 6 к Плану по управлению пастбищами и их использованию в Усть-Каменогорском сельском округе на 2023-2024 годы

Схема размещения поголовья сельскохозяйственных животных на отгонных пастбищах физических и юридических лиц



Приложение 7 к Плану по управлению
пастбищами и их использованию
в Усть-Каменогорском сельском округе
на 2023-2024 годы

Календарный график по использованию пастбищ, устанавливающий сезонные маршруты выпаса и передвижения сельскохозяйственных животных

Сельский округ	Срок выгона скота на отгонные пастбища	Срок возврата животных с отгонных пастбищ
Усть-Каменогорский	апрель - май	сентябрь - октябрь