



## **Об утверждении Плана по управлению пастбищами и их использованию по району Бәйтерек на 2023-2024 годы**

### *Утративший силу*

Решение маслихата района Бәйтерек Западно-Казахстанской области от 25 апреля 2023 года № 2-28. Утратило силу решением маслихата района Бәйтерек Западно-Казахстанской области от 25 сентября 2024 года № 17-7

**Сноска. Утратило силу решением маслихата района Бәйтерек Западно-Казахстанской области от 25.09.2024 № 17-7 (вводится в действие по истечении десяти календарных дней после дня его первого официального опубликования).**

В соответствии с Законом Республики Казахстан "О местном государственном управлении и самоуправлении в Республике Казахстан" и Законом Республики Казахстан "О пастбищах" маслихат района Бәйтерек РЕШИЛ:

1. Утвердить План по управлению пастбищами и их использованию по району Бәйтерек на 2023 - 2024 годы согласно приложению к настоящему решению.

2. Настоящее решение вводится в действие со дня первого официального опубликования.

*Председатель маслихата*

*Н.Хайруллин*

Приложение  
к решению маслихата района  
Бәйтерек от 25 апреля 2023 года  
№ 2-28

## **План по управлению пастбищами и их использованию по району Бәйтерек на 2023 - 2024 годы**

Настоящий План по управлению пастбищами и их использованию по району Бәйтерек на 2023-2024 годы (далее - План) разработан в соответствии с Законами Республики Казахстан "О местном государственном управлении и самоуправлении в Республике Казахстан", "О пастбищах", приказом Заместителя Премьер-Министра Республики Казахстан - Министра сельского хозяйства Республики Казахстан от 24 апреля 2017 года № 173 "Об утверждении Правил рационального использования пастбищ" (зарегистрирован в Реестре государственной регистрации нормативных правовых актов № 15090), приказом Министра сельского хозяйства Республики Казахстан от 14 апреля 2015 года № 3

-3/332 "Об утверждении предельно допустимой нормы нагрузки на общую площадь пастбищ" (зарегистрирован в Реестре государственной регистрации нормативных правовых актов № 11064).

План принимается в целях рационального использования пастбищ, устойчивого обеспечения потребности в кормах и предотвращения процессов деградации пастбищ.

План содержит:

1) схему (карту) расположения пастбищ на территории района Бэйтерек в разрезе категорий земель, собственников земельных участков и землепользователей на основании правоустанавливающих документов ( приложение 1);

2) приемлемые схемы пастбищеоборотов (приложение 2);

3) карту с обозначением внешних и внутренних границ и площадей пастбищ, в том числе сезонных, объектов пастбищной инфраструктуры (приложение 3);

4) схему доступа пастбищепользователей к водоисточникам (озерам, рекам, прудам, копаням, оросительным или обводнительным каналам, трубчатым или шахтным колодцам), составленную согласно норме потребления воды ( приложение 4);

5) схему перераспределения пастбищ для размещения поголовья сельскохозяйственных животных физических и (или) юридических лиц, у которых отсутствуют пастбища, и перемещения его на предоставляемые пастбища (приложение 5);

6) схему размещения поголовья сельскохозяйственных животных на отгонных пастбищах физических и (или) юридических лиц, не обеспеченных пастбищами, расположенными при городе районного значения, поселке, селе, сельском округе (приложение 6);

7) календарный график по использованию пастбищ, устанавливающий сезонные маршруты выпаса и передвижения сельскохозяйственных животных ( приложение 7);

7-1) карту с обозначением внешних и внутренних границ и площадей пастбищ, необходимых для удовлетворения нужд населения для выпаса сельскохозяйственных животных личного подворья, в зависимости от местных условий и особенностей (приложение 7-1).

8) сведения по распределению пастбищ для размещения маточного (дойного) поголовья КРС по району Бэйтерек (к приложению 8).

План принят с учетом сведений о состоянии геоботанического обследования пастбищ, данных о численности поголовья сельскохозяйственных животных с указанием их владельцев – пастбищепользователей, физических и (или) юридических лиц, сведений о формировании поголовья сельскохозяйственных

животных для выпаса на отгонных пастбищах, особенностей выпаса сельскохозяйственных животных на культурных и аридных пастбищах.

Сведений о сервитутах для прогона скота и иных данных, предоставленных государственными органами, физическими и (или) юридическими лицами.

Климат района резко континентальный, зима холодная, лето жаркое.

Среднегодовая температура воздуха в январе –  $-20^{\circ}\text{C}$ , в июле  $+24^{\circ}\text{C}$ .

Средний размер осадков составляет 30 мм, а годовой 214 мм.

Растительный покров в основном ковыль, овсяница, полынь, типчак, кермек.

Почвы чернозёмные и тёмно-каштановые, встречаются солонцы и солончаковые комплексы. Отличительной особенностью водного режима является резко выраженное весеннее половодье, начинающееся обычно в начале апреля.

К самым крупным рекам в районе относится река Чаган, Деркул, Емболат, Крутая, Быковка.

Оросительных или обводнительных канал имеется на территории Кушумского сельского округа.

Среднесуточная норма потребления воды на одно сельскохозяйственное животное определяется в соответствии с таблицей 10 приложения 6 к Методике по разработке удельных норм водопотребления и водоотведения, утвержденной приказом Заместителя Премьер-Министра Республики Казахстан Министра сельского хозяйства Республики Казахстан от 30 декабря 2016 года № 545.

На 1 июля 2022 года в районе Бәйтерек насчитывается крупного рогатого скота (КРС) – 45 663 голов, из них маточного поголовья – 21 561 голов, мелкого рогатого скота (МРС) – 65040 голов, лошадей – 7 422 голов, 3 голов верблюдов и 887 257 птиц.

Согласно Приказа Министра сельского хозяйства Республики Казахстан от 14 апреля 2015 года № 3-3/332 "Об утверждении предельно допустимой нормы нагрузки на общую площадь пастбищ", Приказа Заместителя Премьер-Министра Республики Казахстан - Министра сельского хозяйства Республики Казахстан от 24 апреля 2017 года № 172 "О внесении изменений в приказ Министра сельского хозяйства Республики Казахстан от 14 апреля 2015 года № 3-3/332 "Об утверждении предельно допустимой нормы нагрузки на общую площадь пастбищ" норматив нагрузки на 1 голову в засушливой степи составляет: крупный рогатый скот – 8,5 гектар, овцы и козы – 1,7 гектар, лошади – 10,2 гектар, верблюды – 11,9 гектар.

Предельно допустимая норма нагрузки на общую площадь пастбищ

			Средняя	Норма площади пастбищ на 1 голову сельскохозяйственных животных, на восстановленных и деградированных угодьях, гектар			
			валовая				
			урожай				

Природная зона	Эколого-географический район (подзона)	Тип пастбищ (преобладающие)	- ность пастбищ (валовая / кормовая единица, центнер / гектар по подзонам)	крупный рогатый скот		овцы и козы		лошади		верблюды	
				по типам пастбищ	по подзоне	по типам пастбищ	по подзоне	по типам пастбищ	по подзоне	по типам пастбищ	по подзоне
Степная	Засушливая степь	Красноковыльно-овсцово-разнотравные	2,9/1,4	8,5	13	1,7	2,6	10,2	15,6	11,9	18,2

По административно - территориальному делению в районе Бэйтерек имеются 22 сельских округов, 68 сельских населенных пунктов.

Общая площадь территории района Бэйтерек в разрезе категорий (га)

№ п/п	Категория земель	Всего	В том числе пастбища
1	Общая площадь территории: из них	742 133	249 929
2	Земли сельскохозяйственного назначения	524 905	133 663
3	Земли населенных пунктов	98 090	83 879
4	Земли промышленности, транспорта, связи и иного несельскохозяйственного назначения	8 558	0
5	Земли лесного фонда	35 163	327
6	Земли запаса	69 187	32 187

Землепользование района в разрезе сельских округов(га)

№ п/п	Наименование округа	Наименование сел	Общая площадь территории	в том числе				Вся посевная площадь
				Земли сельских населенных пунктов	Земли сельскохозяйственного назначения	Земли запаса и специального фонда	Прочие	
		Переметное	10799	1866,5	4474,7	4457,8	---	2140
		Калининское	17985	331	17654	---	---	8331



1	Переметнинский сельский округ	Болашак	6686	1421	5265	---	---	4342
		Забродино	8149	2083	6066	---	---	1610
		Қаражар	5877	641	5236	---	---	1812
		Поливное	6224	585,1	5638,9	---	---	3400
2	Зеленовский сельский округ	Зеленое	24469,9	2230,3	20786,1	1453,5	---	11404,4
3	сельский округ Егіндібұлақ	Егіндібұлақ	20250,1	1829,6	8866,7	5758,3	3795,5	2400
		Алмалы	10327,5	773,5	7270	---	2284	1969
4	Сельский округ Атамекен	Атамекен	22612	3211	15264,7	4136,3	---	11858,9
		Қайнар	17848	1913	15935	---	---	12850
		Гремячее	13310	885	12425	---	---	7438
5	Сельский округ Шалғай	Шалғай	21250	2646	17454,6	1149,4	---	8158
		Тың Дала	16630	4764	11866	---	---	7900
		Таловая	10275	2324	7951	---	---	4522
6	Сельский округ Белес	Белес	11049,4	1285,4	5210,1	3475,9	1078	1900
		Акжол	8498,6	1042,6	6275,5	---	1180,5	3023,5
7	Щаповский сельский округ	Щапово	1691,5	823,5	326,8	485,5	55,7	42,5
		Жаңатан	11065	1556	8022,35	90	1396,65	30
8	Кушумский сельский округ	Большой Чаган	25809,5	1806,4	19581,9	4421,2	---	1799,9
		Колесово	7955,4	24,4	7931	---	---	1933
		Малый Чаган	7766,9	324,2	7442,7	---	---	1230
		Кушум	10768,6	791,6	9977	---	---	3483
		Өркен	8168,4	1698,4	6470	---	---	2020
		Аксу	10412,5	894,5	9518	---	---	1955
9	Янайкинский сельский округ	Скворкино	13639,1	2257,1	9044,75	---	2337,25	981,4
		Янайкино	20037,6	2025,3	13626,8	4187,8	197,7	708,1
		Богатск	12558	546	7798,65	---	4213,35	839,4
10	Мичуринский сельский округ	Мичуринское	7387,4	735	1827	2115,3	2710,1	1000
		Асан	4262	108,5	3333,3	---	820,2	2297
		Жамбыл	4224,2	226,2	2746	---	1252	1611
		Зеленое	3647,1	428,1	3051	---	168	1400
		Октябрьское	4060,2	223,2	3837	---	---	2400
11	Макаровский сельский округ	Макарово	9024,5	1801,8	4600,3	2622,4	---	2847,5
		Жалың	4313	39,8	4273,2	---	---	3850
		Садовое	573	388	185	---	---	138



22	Январцевский сельский округ	Красноармейское	22225	2709	15495,9	1310	2710,1	4563,3
		Спартак	10742,1	1692,1	5961,4	106,6	2982	2430
		Чинарево	12072,4	1160,4	5433,3	295	5183,7	3018
		Кирсаново	15773	3576	7454,1	840	3902,9	4547,7

Приложение 1  
к Плану по управлению  
пастбищами и их  
использованию по району  
Бэйтерек на 2023-2024 годы

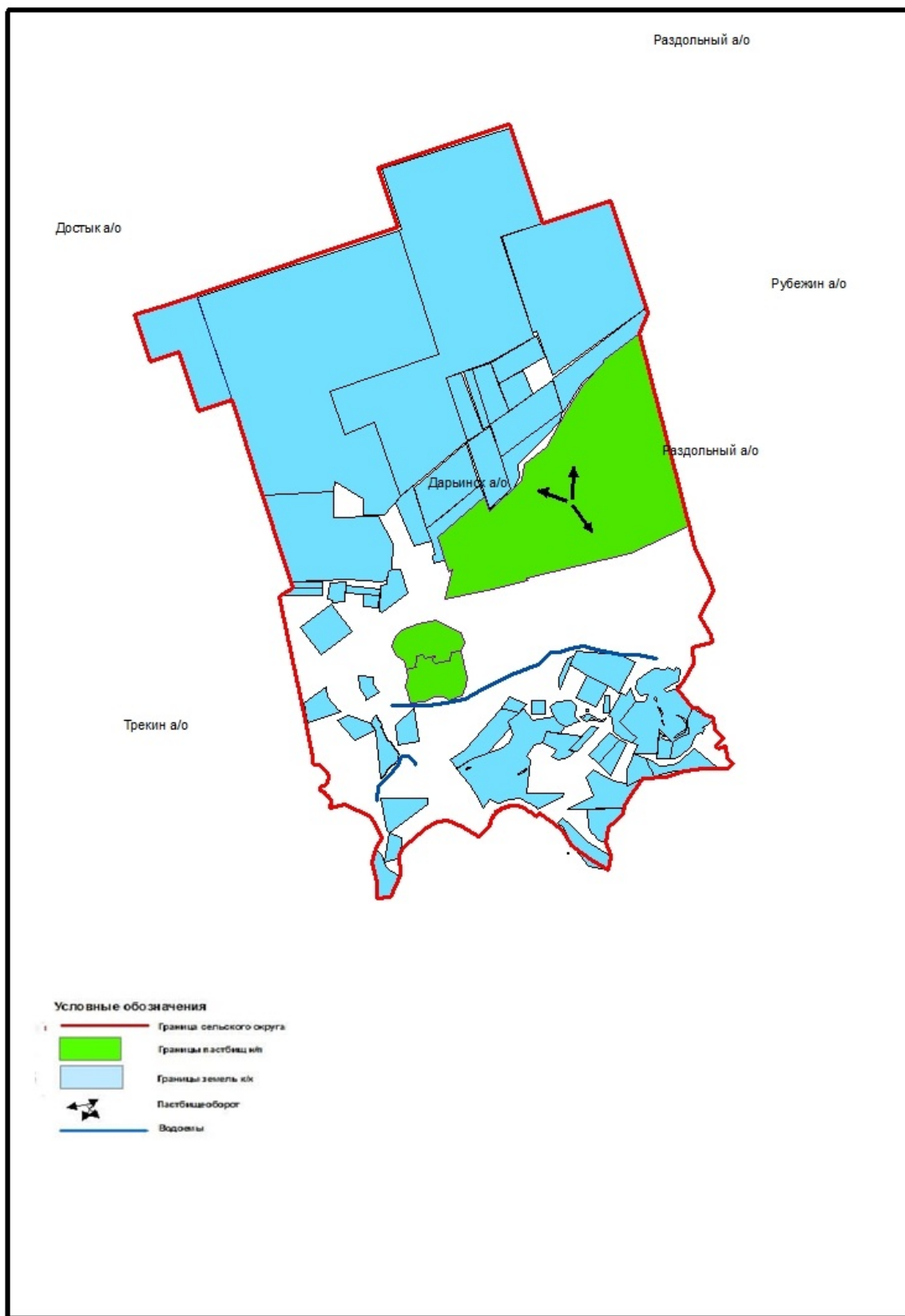
**Схема (карта) расположения пастбищ на территории сельского округа Белес района Бэйтерек в разрезе категорий земель, собственников земельных участков и землепользователей на основании правоустанавливающих документов**



Приложение 1  
к Плану по управлению  
пастбищами и их

использованию по району  
Бэйтерек на 2023-2024 годы

**Схема (карта) расположения пастбищ на территории Дарьинского сельского округа  
района Бэйтерек в разрезе категорий земель, собственников земельных участков и  
землепользователей на основании правоустанавливающих документов**



Приложение 1  
к Плану по управлению  
пастбищами и их

использованию по району  
Бәйтерек на 2023-2024 годы

**Схема (карта) расположения пастбищ на территории сельского округа Достық района  
Бәйтерек в разрезе категорий земель, собственников земельных участков и  
землепользователей на основании правоустанавливающих документов**

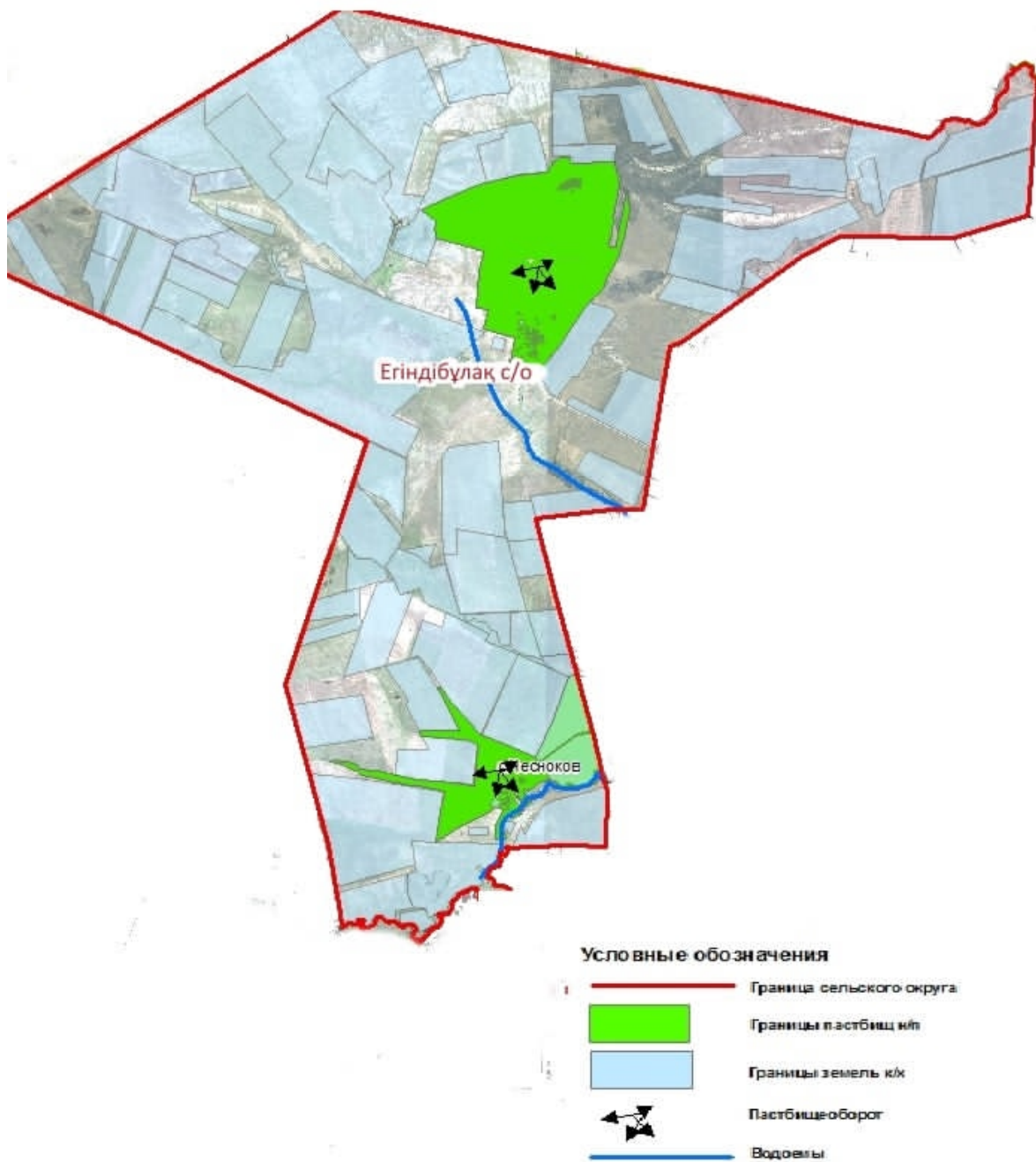


**Условные обозначения**

-  Граница сельского округа
-  Границы пастбищ нп
-  Границы земель кп
-  Пастбищеоборот
-  Водоемы

Приложение 1  
к Плану по управлению  
пастбищами и их  
использованию по району  
Байтерек на 2023-2024 годы

Схема (карта) расположения пастбищ на территории сельского округа Егіндібулак района Бәйтерек в разрезе категорий земель, собственников земельных участков и землепользователей на основании правоустанавливающих документов

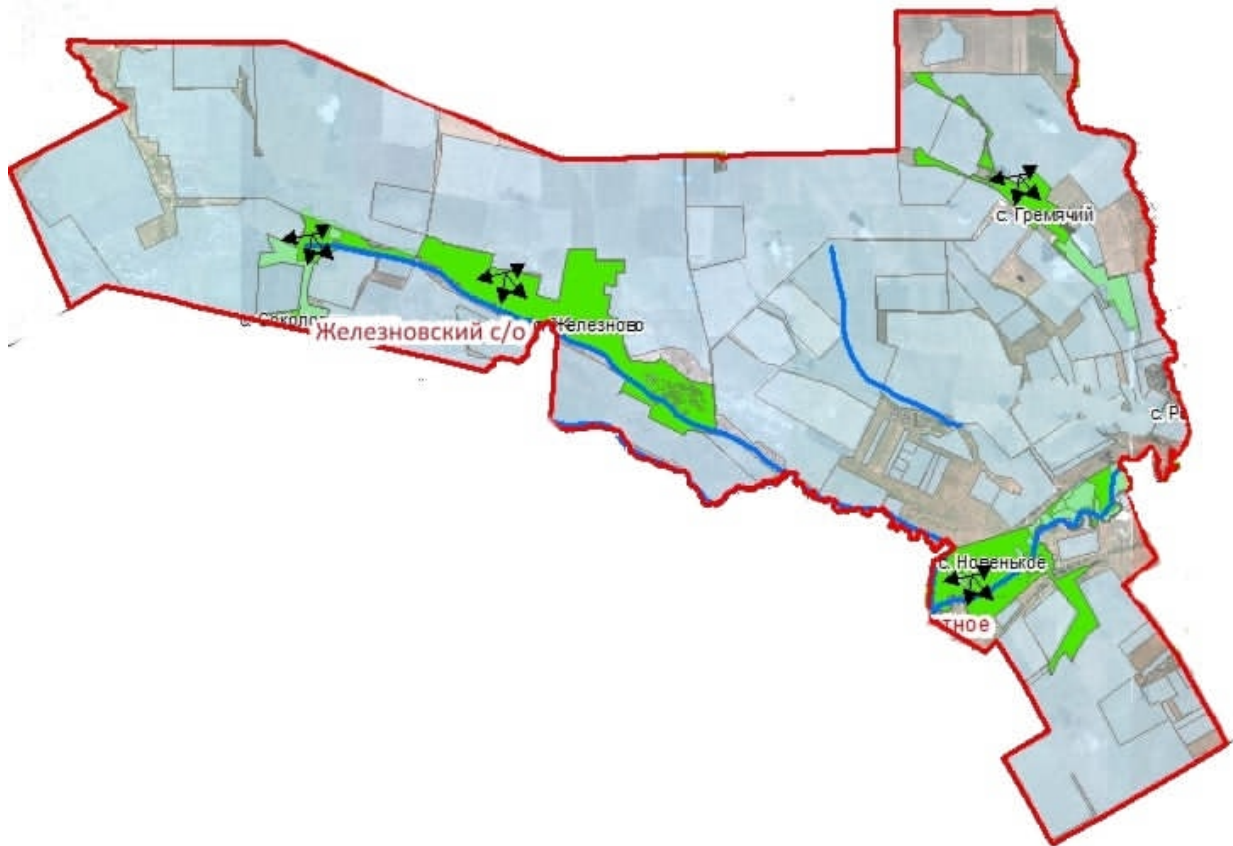


Приложение 1  
к Плану по управлению





пастбищами и их  
использованию по району  
Бэйтерек на 2023-2024 годы

**Схема (карта) расположения пастбищ на территории сельского округа Атамекен  
района Бэйтерек в разрезе категорий земель, собственников земельных участков и  
землепользователей на основании правоустанавливающих документов**

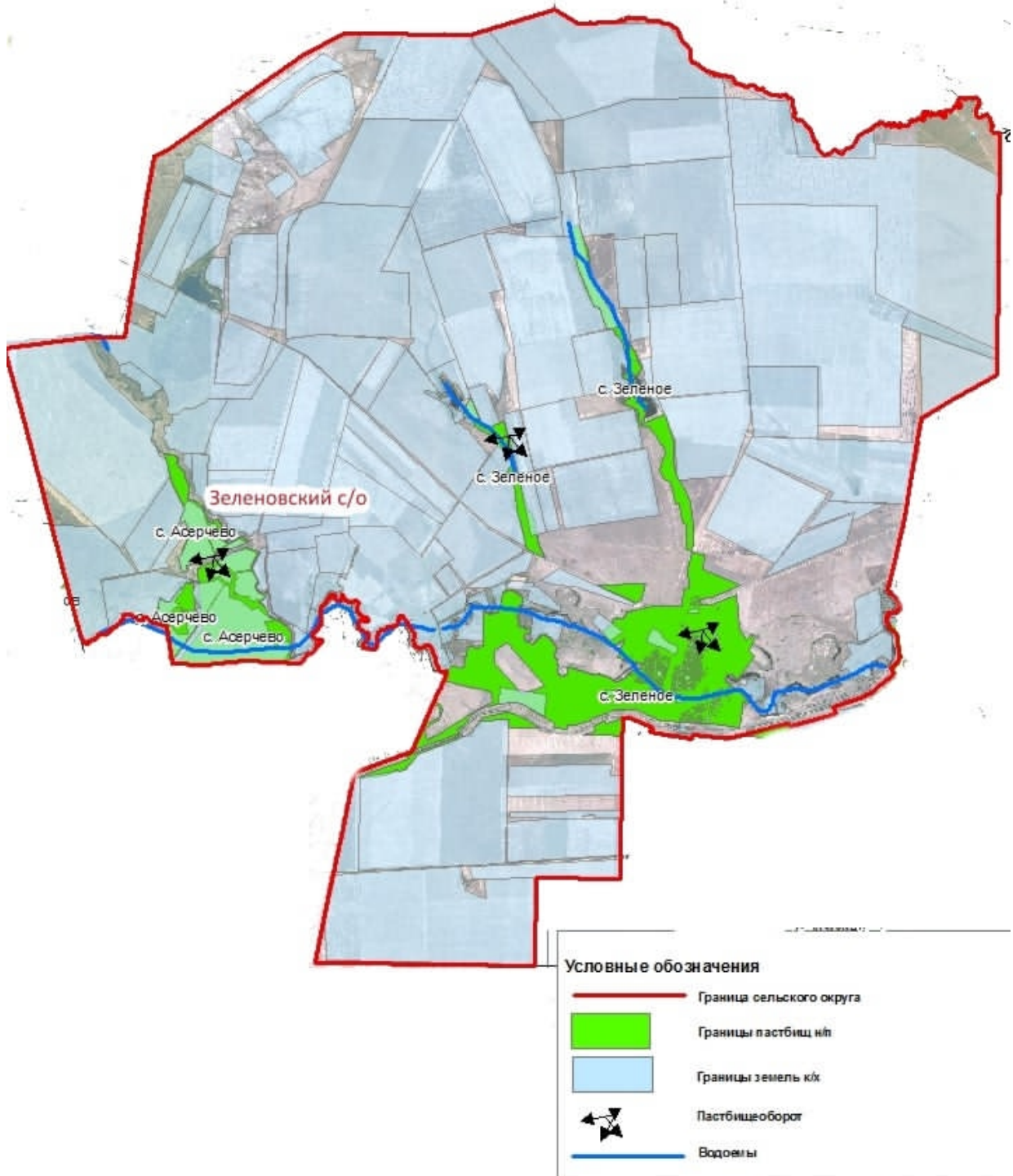


Условные обозначения

-  Граница сельского округа
-  Границы пастбищ н/п
-  Границы земель к/х
-  Пастбищеоборот
-  Водоёмы

Приложение 1  
к Плану по управлению  
пастбищами и их использованию по  
району Бэйтерек на 2023-2024 годы

Схема (карта) расположения пастбищ на территории Зеленовского сельского округа района Бэйтерек в разрезе категорий земель, собственников земельных участков и землепользователей на основании правоустанавливающих документов



Приложение 1  
к Плану по управлению  
пастбищами и их  
использованию по району  
Бэйтерек на 2023-2024 годы

**Схема (карта) расположения пастбищ на территории сельского округа Бейбітшілік района Бэйтерек в разрезе категорий земель, собственников земельных участков и землепользователей на основании правоустанавливающих документов**

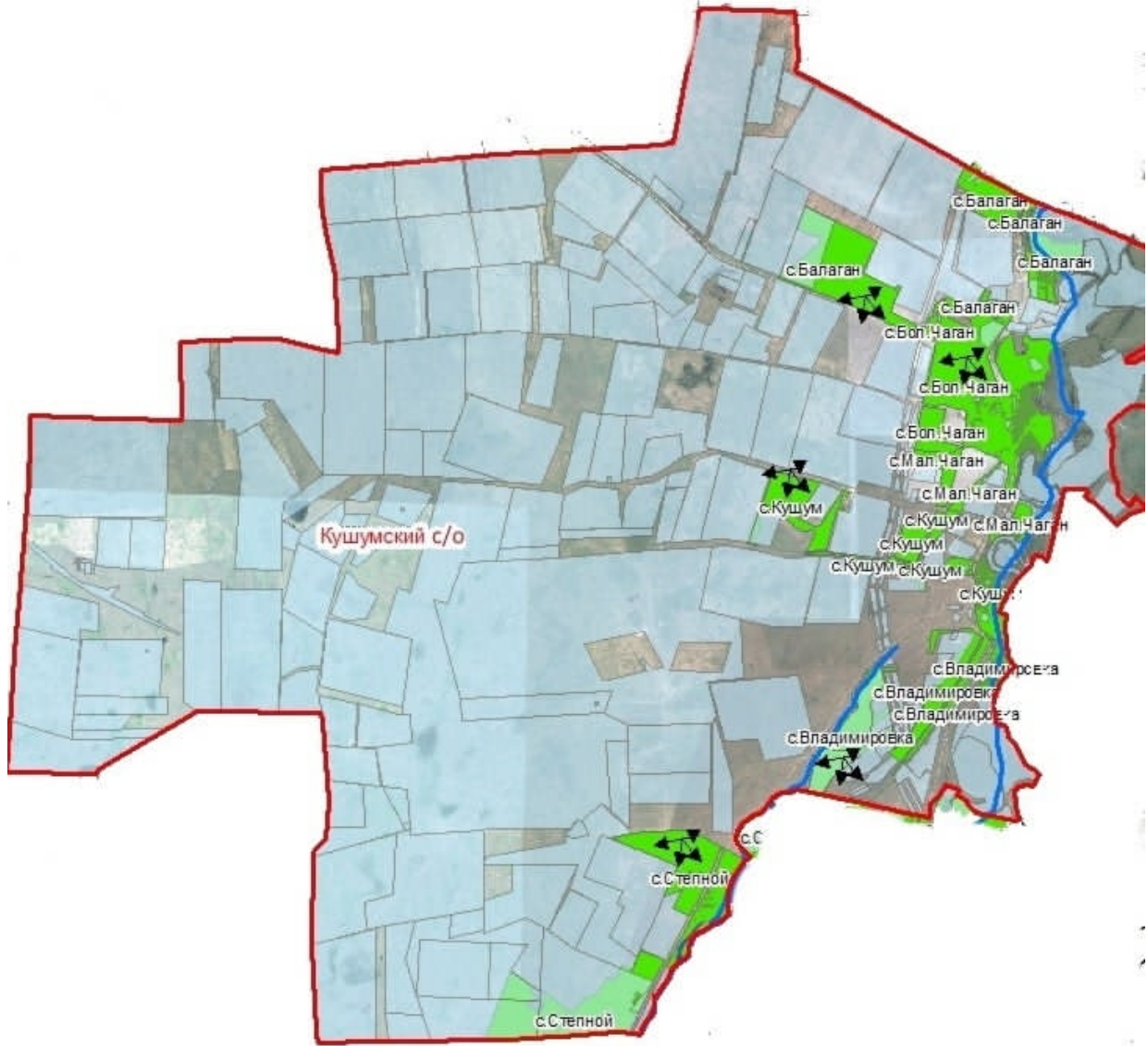


**Условные обозначения**

-  Граница сельского округа
-  Границы пастбищ н/п
-  Границы земель кл
-  Пастбищеоборог
-  Водоёмы

Приложение 1  
к Плану по управлению  
пастбищами и их  
использованию по району Бэйтерек на  
2023-2024 годы

**Схема (карта) расположения пастбищ на территории Кушумского сельского округа района Бэйтерек в разрезе категорий земель, собственников земельных участков и землепользователей на основании правоустанавливающих документов**



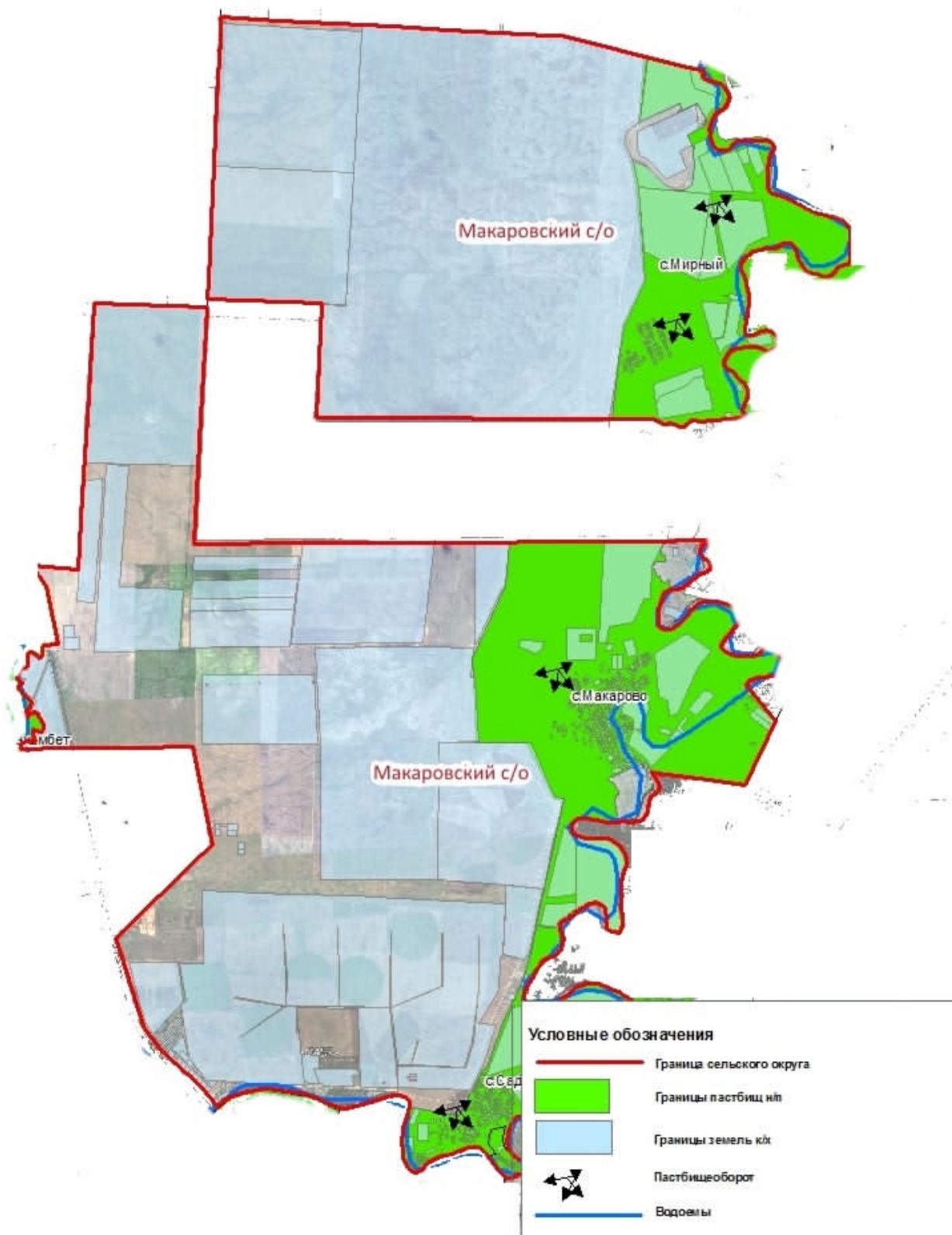
**Условные обозначения**

-  Граница сельского округа
-  Границы пастбищ ил
-  Границы земель кх
-  Пастбищеоборот
-  Водоемы

Приложение 1  
к Плану по управлению  
пастбищами и их  
использованию по району  
Бэйтерек на 2023-2024 годы

**Схема (карта) расположения пастбищ на территории Макаровского сельского округа района Бэйтерек в разрезе категорий земель, собственников земельных участков и землепользователей на основании правоустанавливающих документов**



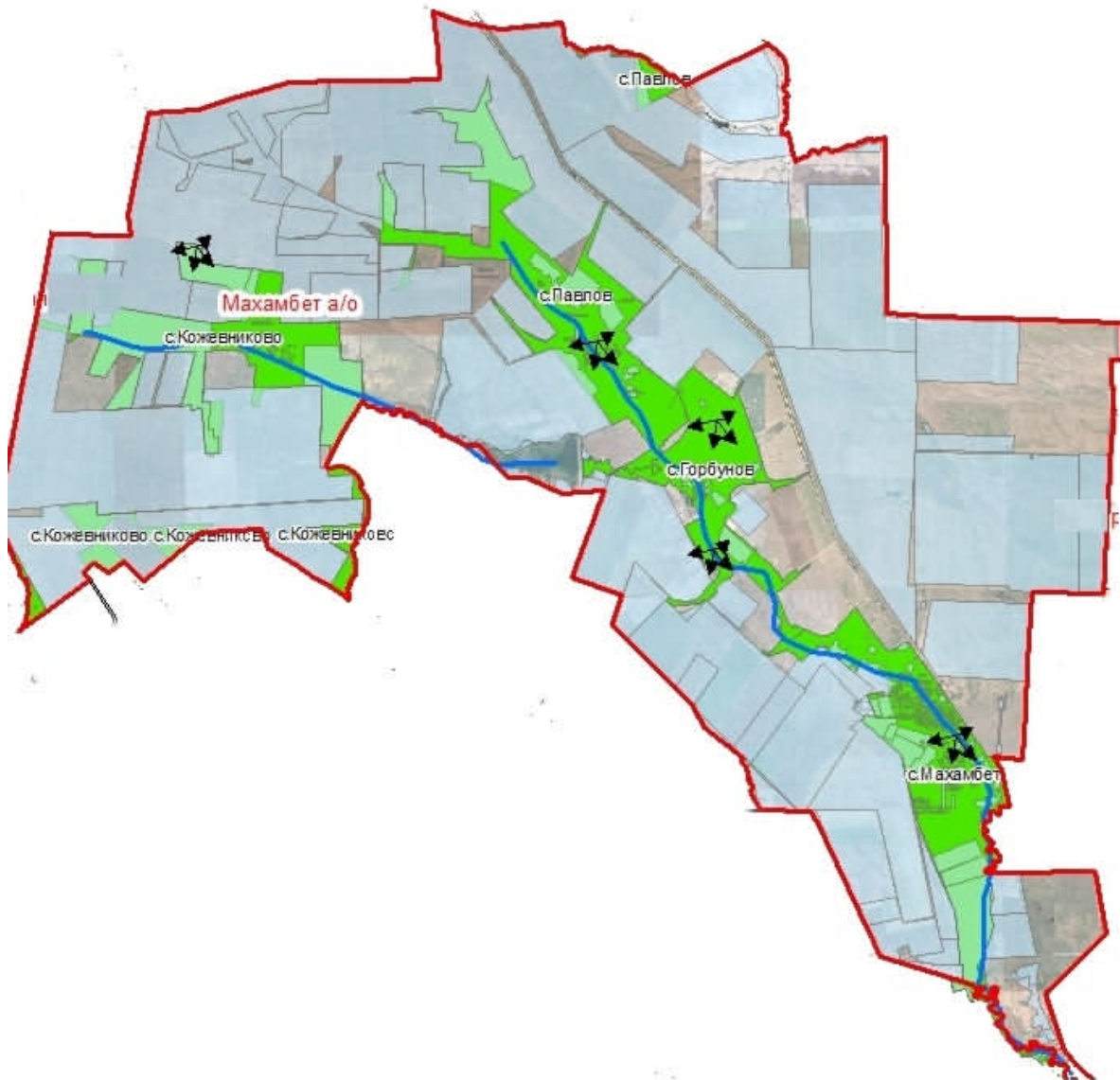


Приложение 1  
к Плану по управлению  
пастбищами и их



использованию по району  
Бэйтерек на 2023-2024 годы

**Схема (карта) расположения пастбищ на территории сельского округа Махамбет района Бэйтерек в разрезе категорий земель, собственников земельных участков и землепользователей на основании правоустанавливающих документов**



- Условные обозначения**
- Граница сельского округа
  - Границы пастбищ н/п
  - Границы земель к/х
  - ✦
✦
✦
✦
 Пастбищеоборог
  - Водоемы

Приложение 1  
к Плану по управлению

пастбищами и их  
использованию по району  
Бэйтерек на 2023-2024 годы

**Схема (карта) расположения пастбищ на территории Мичуринского сельского округа  
района Бэйтерек в разрезе категорий земель, собственников земельных участков и  
землепользователей на основании правоустанавливающих документов**



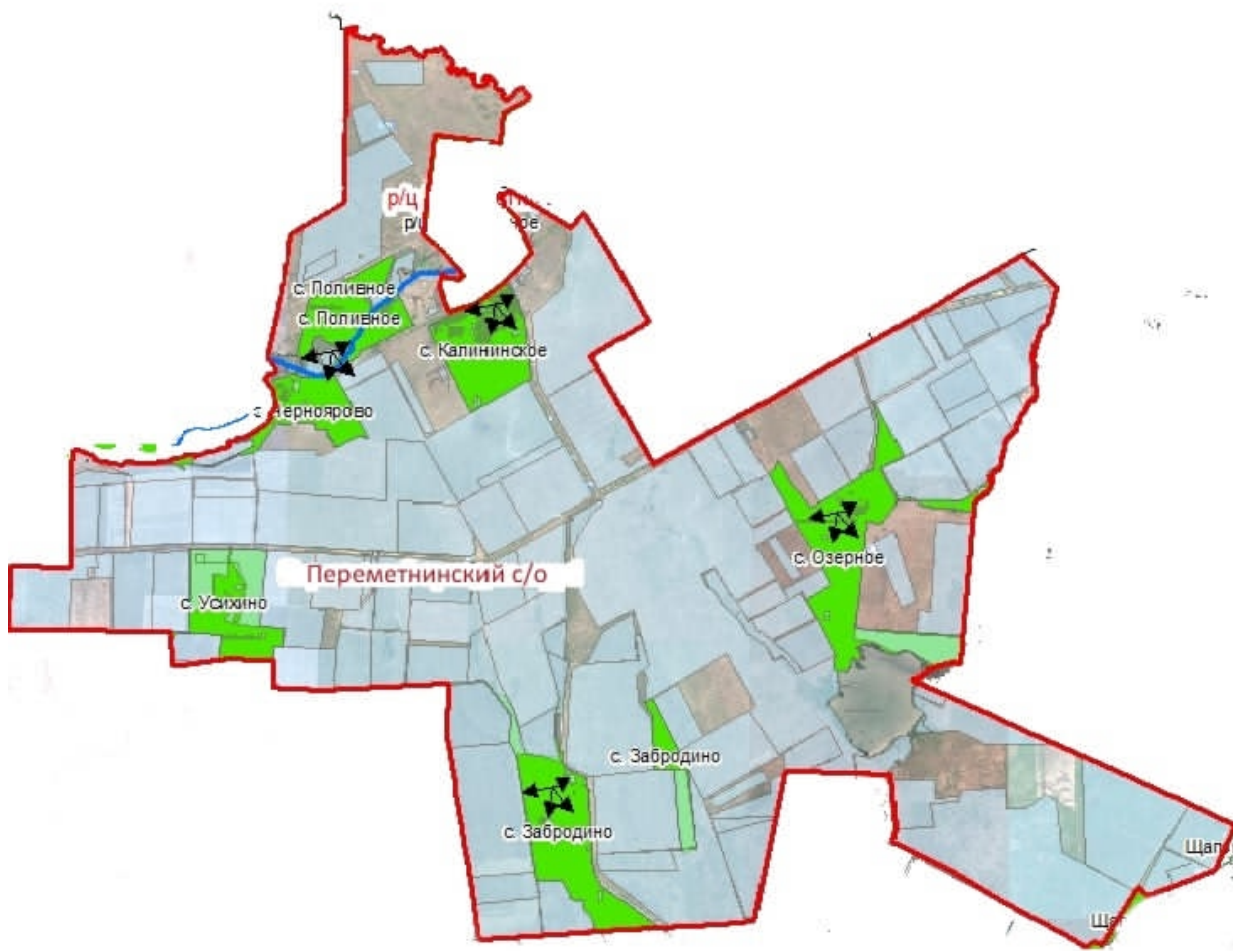
**Условные обозначения**

-  Граница сельского округа
-  Границы пастбищ и/л
-  Границы земель к/х
-  Пастбищеоборот
-  Водоемы

Приложение 1  
к Плану по управлению  
пастбищами и их

использованию по району  
Бэйтерек на 2023-2024 годы

**Схема (карта) расположения пастбищ на территории Переметнинского сельского округа района Бэйтерек в разрезе категорий земель, собственников земельных участков и землепользователей на основании правоустанавливающих документов**



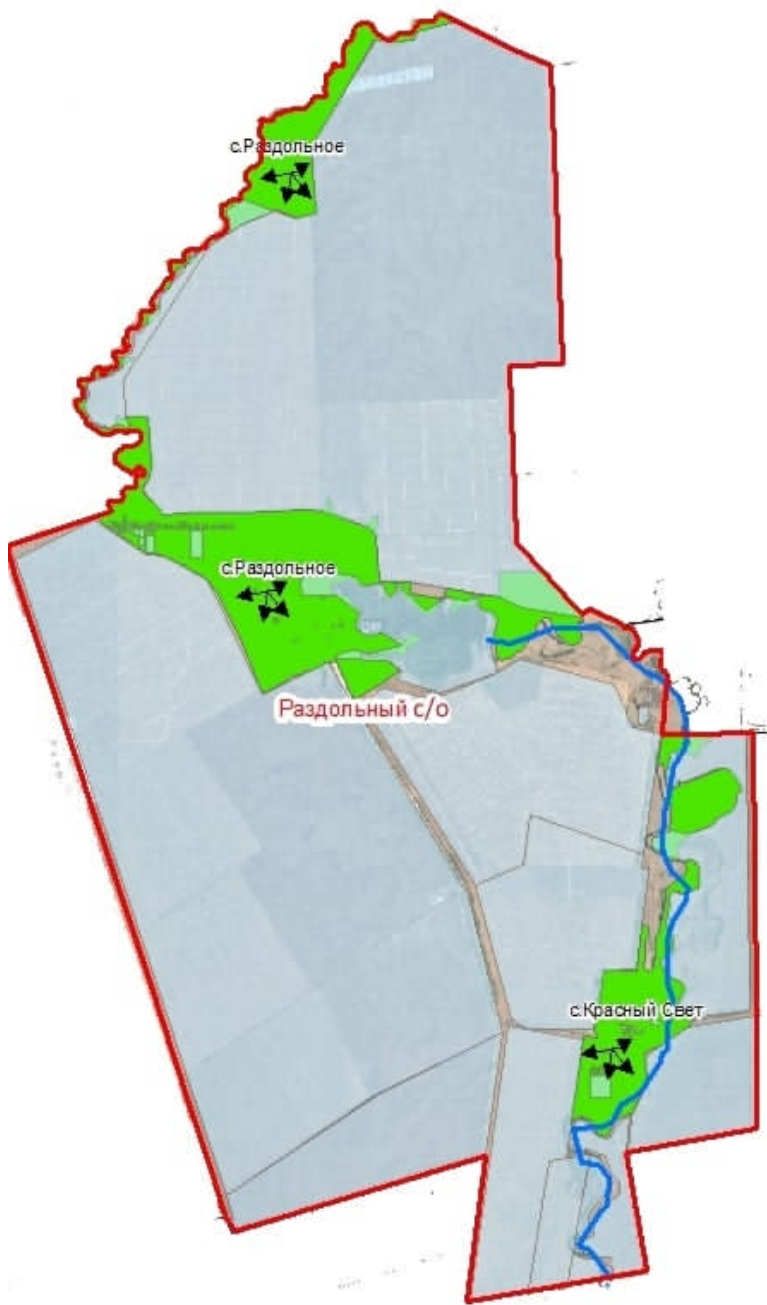
**Условные обозначения**

-  Граница сельского округа
-  Границы пастбищ к/п
-  Границы земель к/х
-  Пастбищеоборот
-  Водовлы

Приложение 1  
к Плану по управлению

пастбищами и их  
использованию по району  
Бэйтерек на 2023-2024 годы

**Схема (карта) расположения пастбищ на территории Раздольненского сельского округа района Бэйтерек в разрезе категорий земель, собственников земельных участков и землепользователей на основании правоустанавливающих документов**



**Условные обозначения**

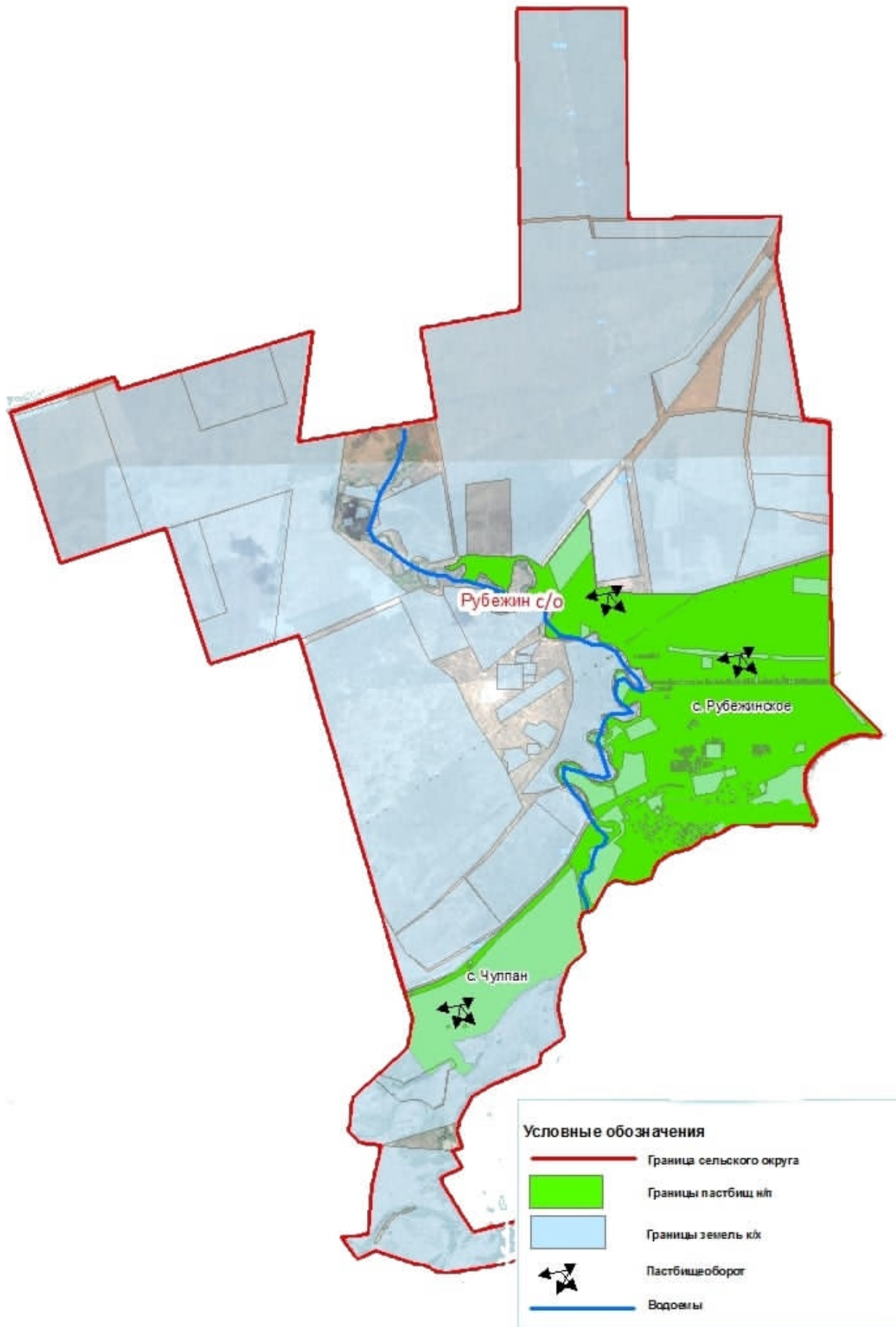
- Граница сельского округа
- Границы пастбищ и/л
- Границы земель к/х
- Пастбищеоборот
- Водоемы

Приложение 1  
к Плану по управлению  
пастбищами и их



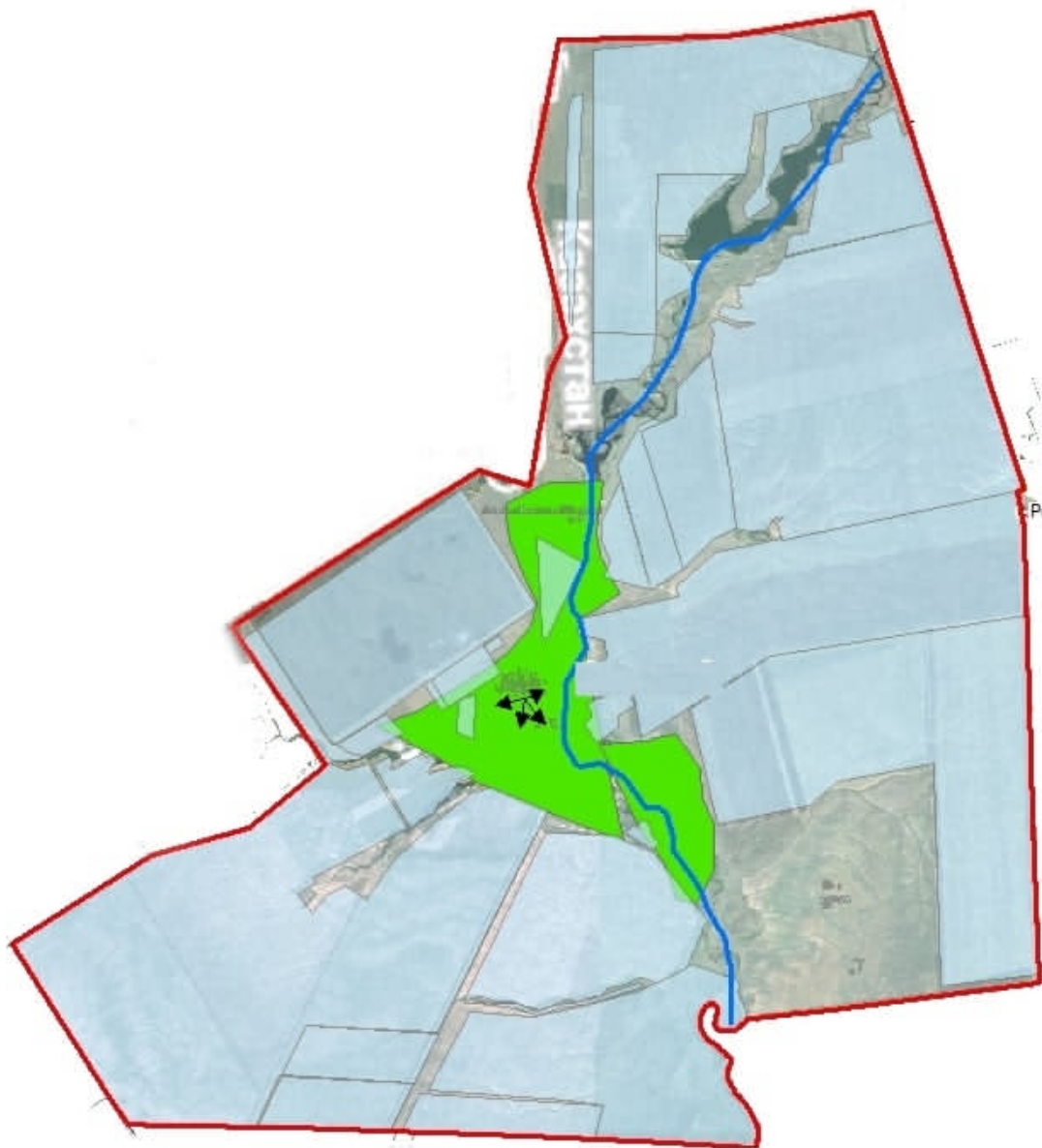
использованию по району  
Бэйтерек на 2023-2024 годы

**Схема (карта) расположения пастбищ на территории Рубежинского сельского округа  
района Бэйтерек в разрезе категорий земель, собственников земельных участков и  
землепользователей на основании правоустанавливающих документов**




к Плану по управлению  
пастбищами и их  
использованию по району  
Бэйтерек на 2023-2024 годы

**Схема (карта) расположения пастбищ на территории сельского округа Сүлү көл  
района Бэйтерек в разрезе категорий земель, собственников земельных участков и  
землепользователей на основании правоустанавливающих документов**

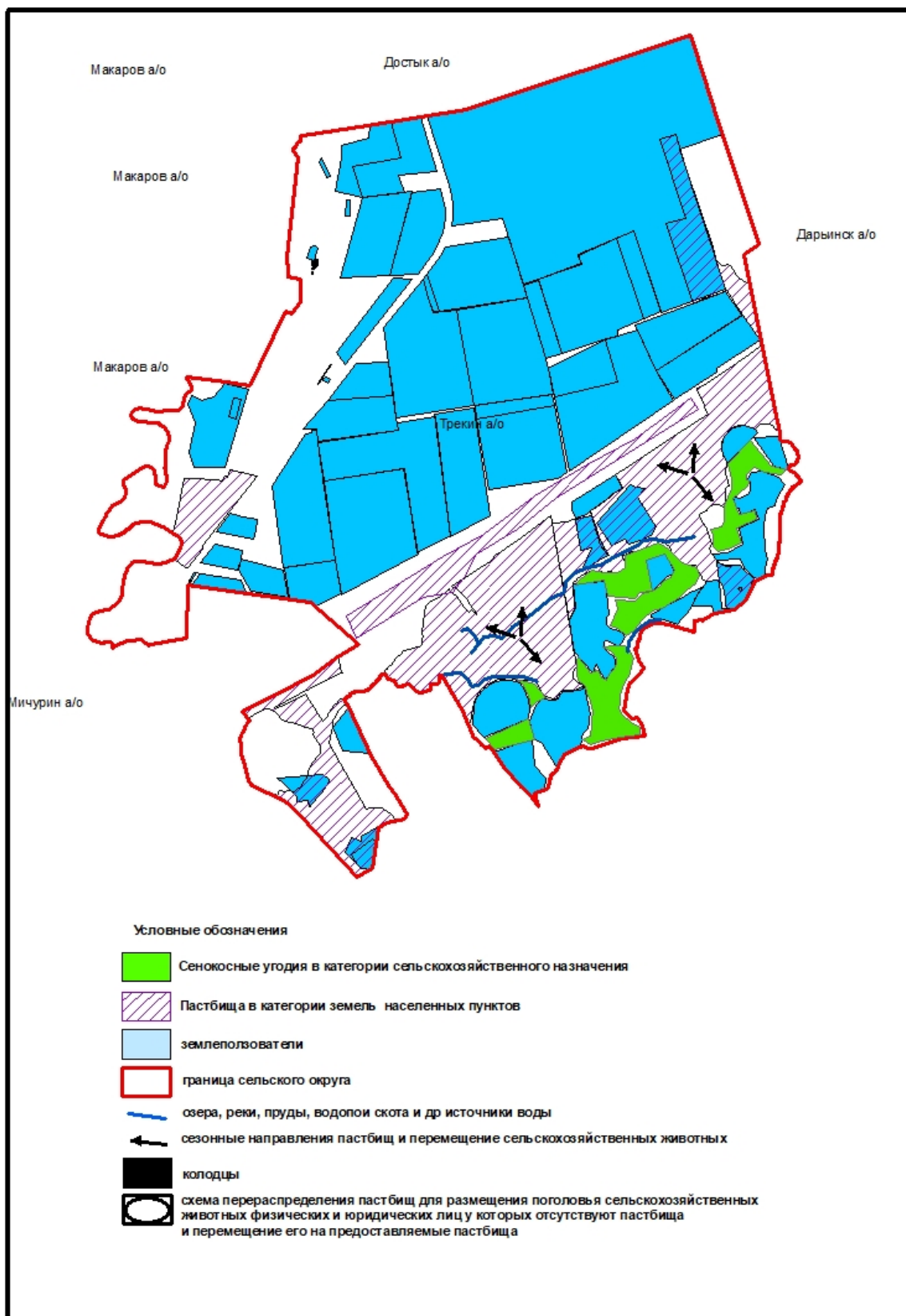


**Условные обозначения**

-  Граница сельского округа
-  Границы пастбищ н/п
-  Границы земель к/х
-  Пастбищоборот
-  Водоемы

пастбищами и их  
использованию по району  
Бэйтерек на 2023-2024 годы

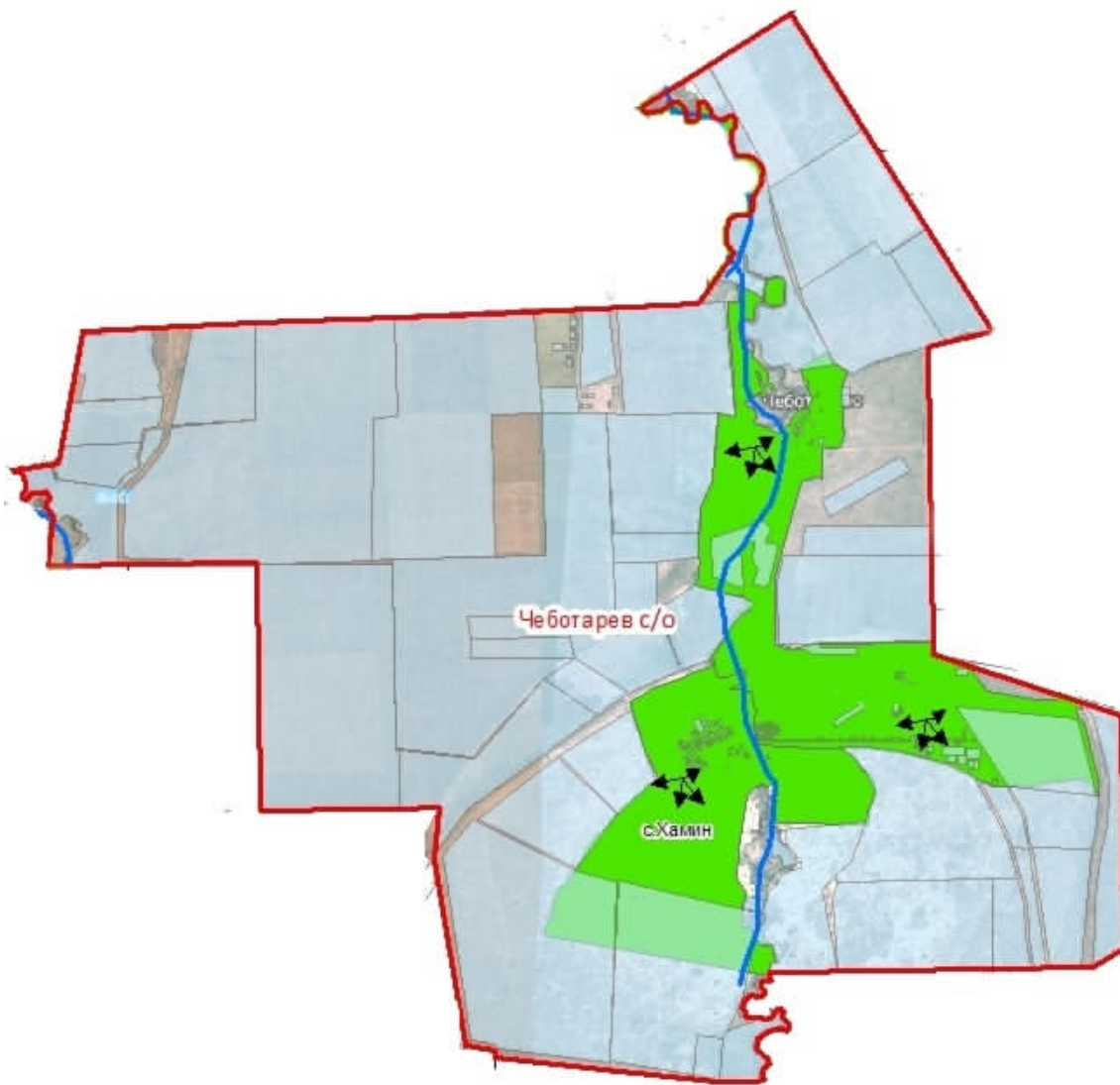
**Схема (карта) расположения пастбищ на территории Трекинского сельского округа  
района Бэйтерек в разрезе категорий земель, собственников земельных участков и  
землепользователей на основании правоустанавливающих документов**



Приложение 1  
к Плану по управлению  
пастбищами и их использованию по

району  
Бәйтерек на 2023-2024 годы

**Схема (карта) расположения пастбищ на территории сельского округа Құрманғазы района Бәйтерек в разрезе категорий земель, собственников земельных участков и землепользователей на основании правоустанавливающих документов**



**Условные обозначения**

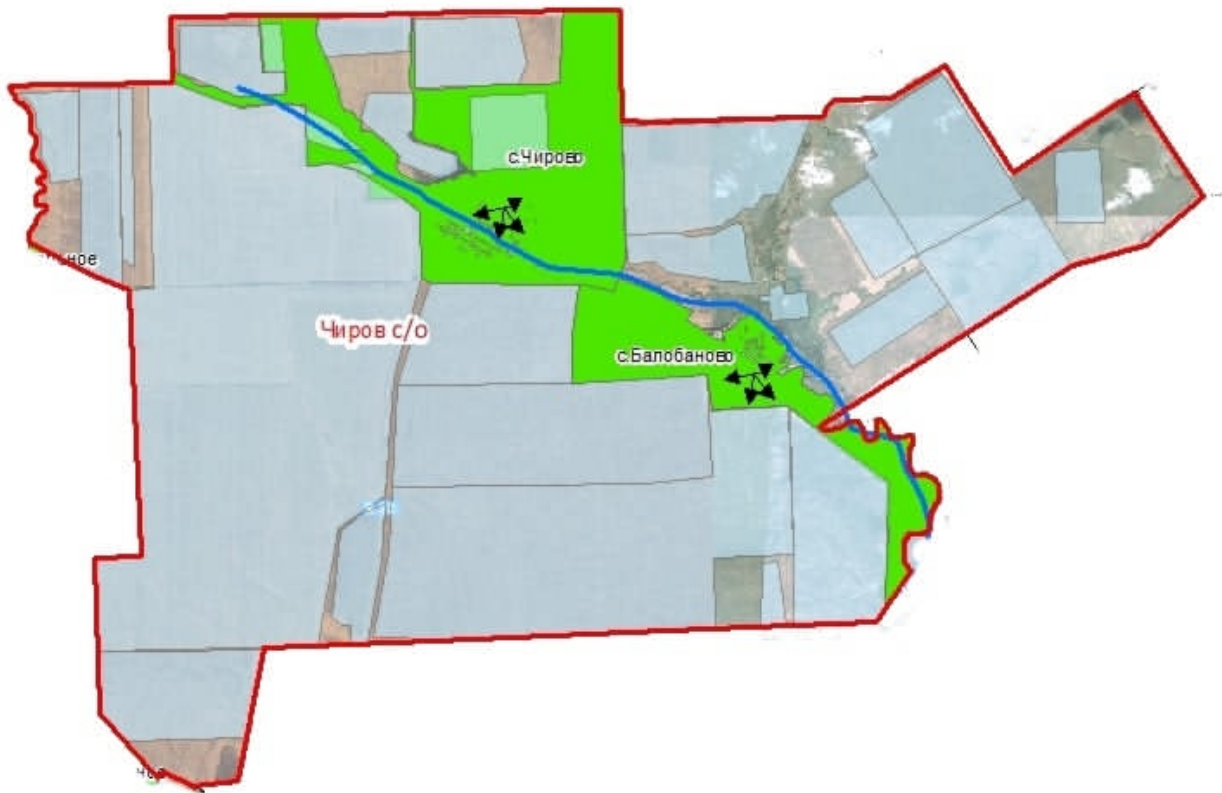
-  Граница сельского округа
-  Границы пастбищ н/п
-  Границы земель к/х
-  Пастбищеоборот
-  Водоёмы

Приложение 1  
к Плану по управлению  
пастбищами и их



использованию по району  
Бэйтерек на 2023-2024 годы

**Схема (карта) расположения пастбищ на территории Чировского сельского округа  
района Бэйтерек в разрезе категорий земель, собственников земельных участков и  
землепользователей на основании правоустанавливающих документов**

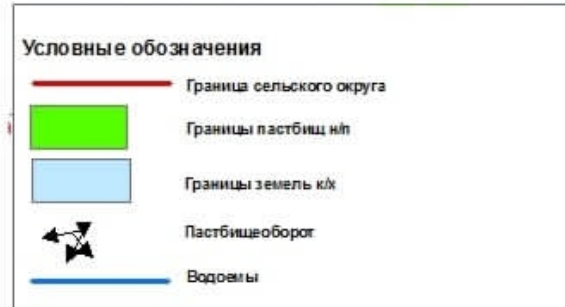
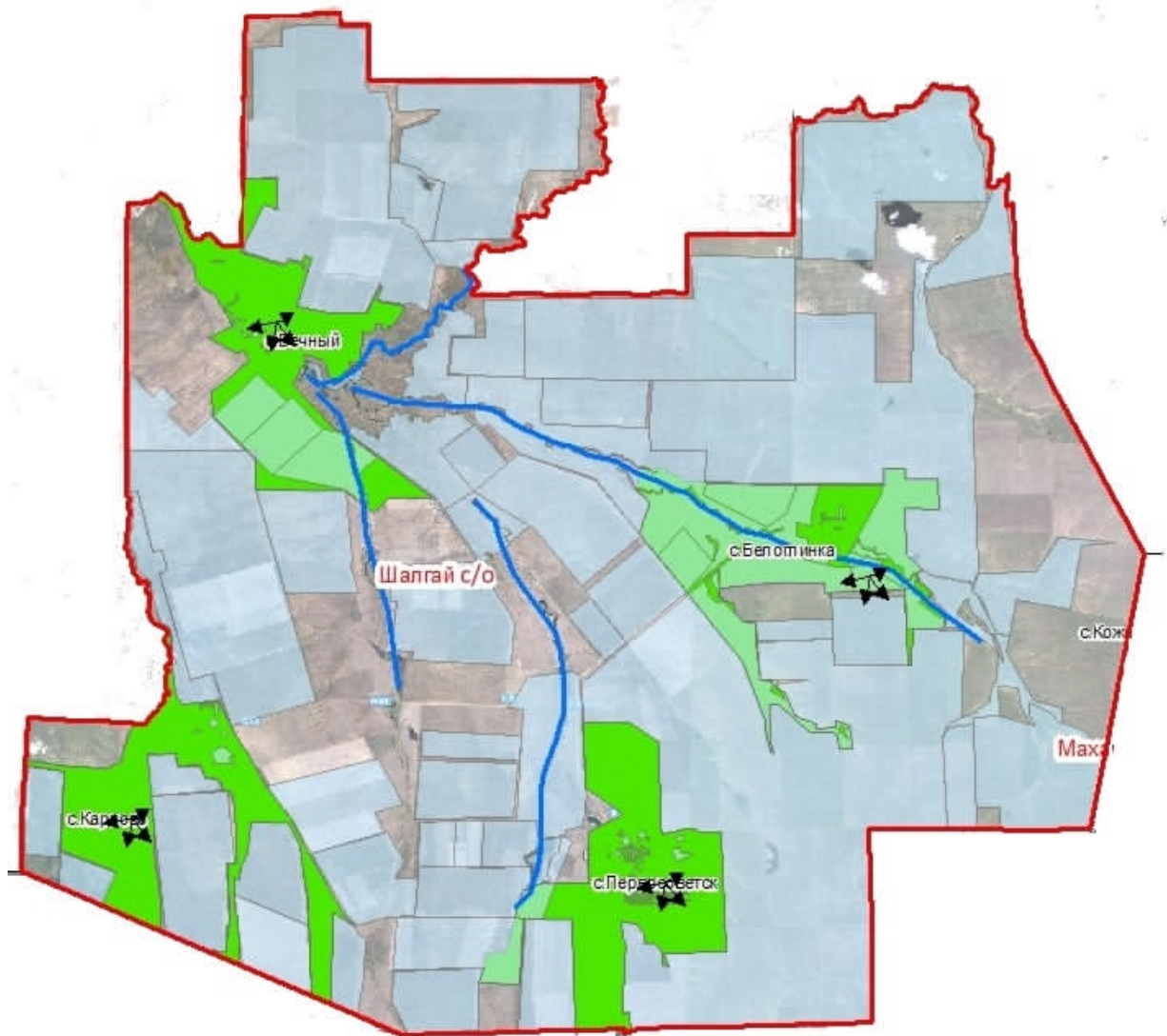


**Условные обозначения**

-  Граница сельского округа
-  Границы пастбищ н/п
-  Границы земель к/х
-  Пастбищеоборот
-  Водоемы

Приложение 1  
к Плану по управлению  
пастбищами и их  
использованию по району  
Байтерек на 2023-2024 годы

**Схема (карта) расположения пастбищ на территории сельского округа Шалғай района  
Бәйтерек в разрезе категорий земель, собственников земельных участков и  
землепользователей на основании правоустанавливающих документов**



Приложение 1  
к Плану по управлению  
пастбищами и их

использованию по району  
Бэйтерек на 2023-2024 годы

**Схема (карта) расположения пастбищ на территории Щаповского сельского округа  
района Бэйтерек в разрезе категорий земель, собственников земельных участков и  
землепользователей на основании правоустанавливающих документов**



Условные обозначения

-  Граница сельского округа
-  Границы пастбищ н/л
-  Границы земель к/х
-  Пастбищеоборот
-  Водоемы

Приложение 1  
к Плану по управлению  
пастбищами и их  
использованию по району  
Бэйтерек на 2023-2024 годы

**Схема (карта) расположения пастбищ на территории Янайкинского сельского округа района Бэйтерек в разрезе категорий земель, собственников земельных участков и землепользователей на основании правоустанавливающих документов**



**Условные обозначения**

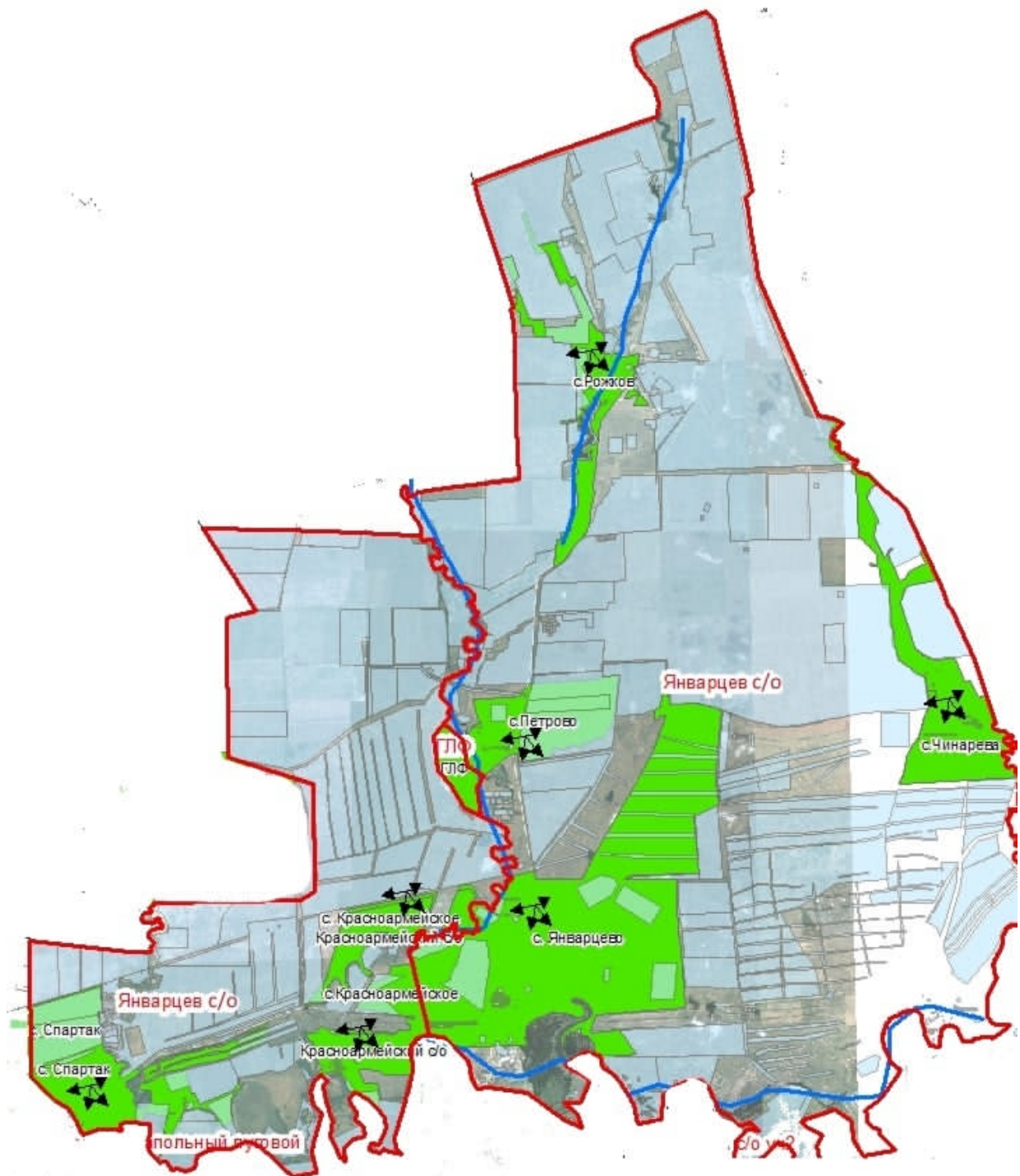
-  Граница сельского округа
-  Границы пастбищ н/п
-  Границы земель к/х
-  Пастбищеоборот
-  Водоемы

Приложение 1  
к Плану по управлению



пастбищами и их  
использованию по району  
Бэйтерек на 2023-2024 годы

**Схема (карта) расположения пастбищ на территории Январцевского сельского округа  
района Бэйтерек в разрезе категорий земель, собственников земельных участков и  
землепользователей на основании правоустанавливающих документов**



**Условные обозначения**

-  Граница сельского округа
-  Границы пастбищ и/л
-  Границы земель к/х
-  Пастбищеоборот
-  Водоёмы








Приложение 2  
к Плану по управлению

пастбищами и их  
использованию по району  
Байтерек на 2023-2024 годы  
Приложение 4  
к Плану по управлению  
пастбищами и их  
использованию по району  
Байтерек на 2023-2024 годы

**Приемлемые схемы пастбищеоборотов и схема доступа пастбищепользователей к водоисточникам (озерам, рекам, прудам, копаниям, оросительным или обводненным каналам, трубчатым или шахтным колодцам), составленную согласно норме потребления воды сельского округа Белес района Байтерек**



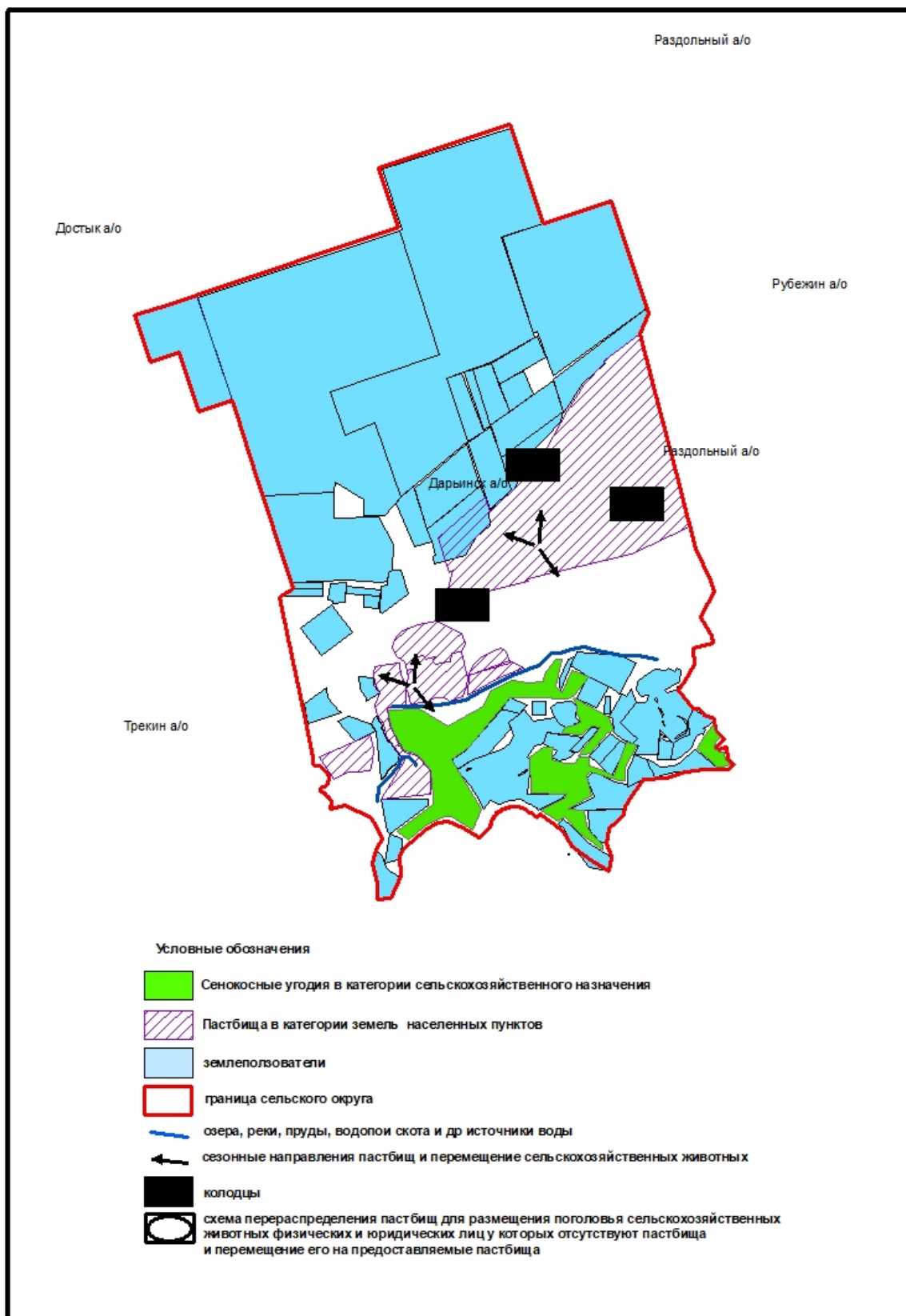
Условные обозначения

-  Сенокосные угодья в категории сельскохозяйственного назначения
-  Пастбища в категории земель населенных пунктов
-  землепользователи
-  граница сельского округа
-  озера, реки, пруды, водопой скота и др источники воды
-  сезонные направления пастбищ и перемещение сельскохозяйственных животных
-  колодцы

Приложение 2  
к Плану по управлению  
пастбищами и их  
использованию по району  
Бэйтерек на 2023-2024 годы

Приложение 4  
к Плану по управлению  
пастбищами и их  
использованию по району  
Бэйтерек на 2023-2024 годы

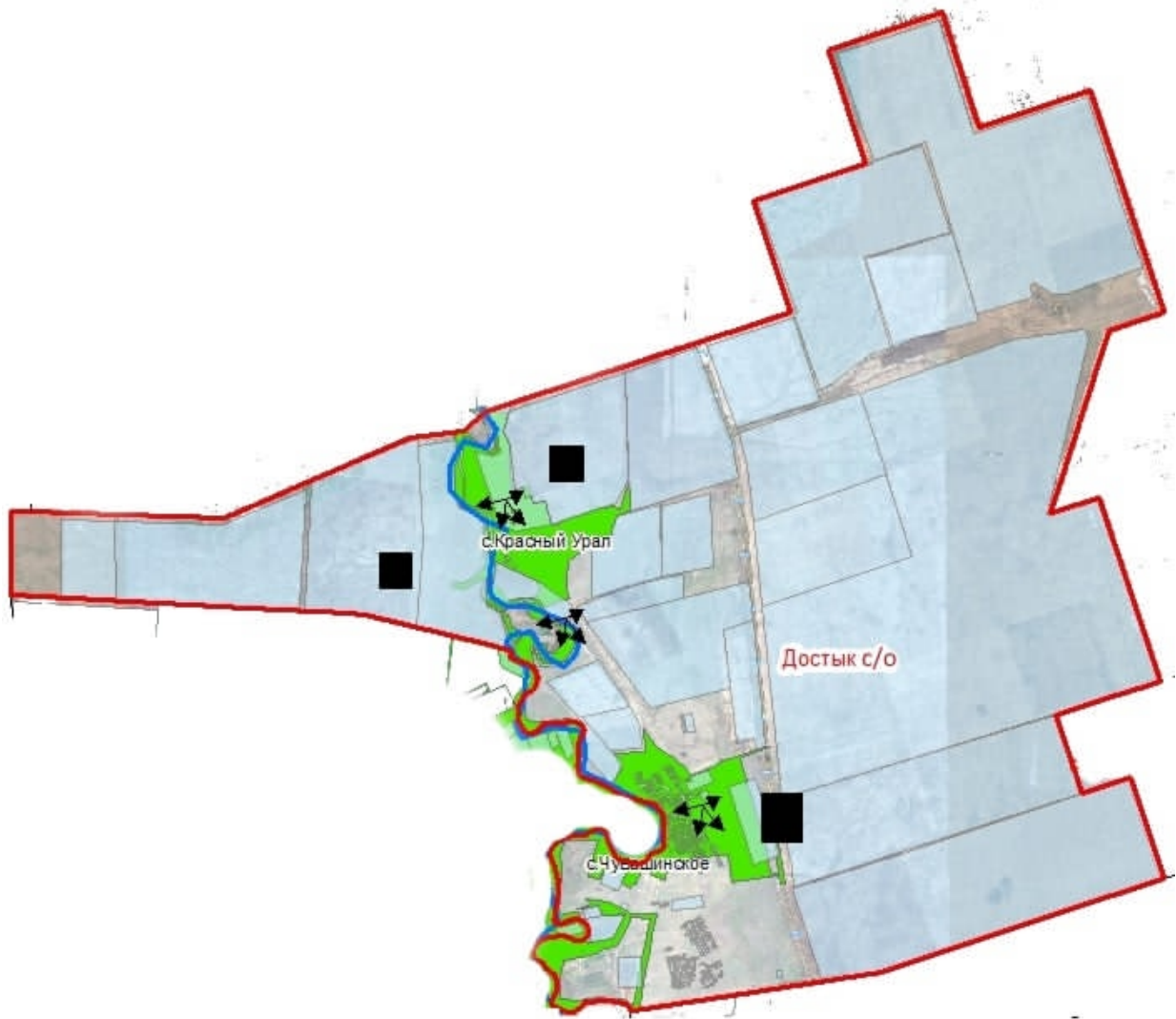
**Приемлемые схемы пастбищеоборотов и схема доступа пастбищепользователей к водоисточникам (озерам, рекам, прудам, копаниям, оросительным или обводненным каналам, трубчатым или шахтным колодцам), составленную согласно норме потребления воды Дарьинского сельского округа района Бэйтерек**



Приложение 2  
к Плану по управлению  
пастбищами и их








использованию по району  
Байтерек на 2023-2024 годы  
Приложение 4  
к Плану по управлению  
пастбищами и их  
использованию по району  
Байтерек на 2023-2024 годы

**Приемлемые схемы пастбищеоборотов и схема доступа пастбищепользователей к водоисточникам (озерам, рекам, прудам, копаниям, оросительным или обводненным каналам, трубчатым или шахтным колодцам), составленную согласно норме потребления воды сельского округа Достық района Байтерек**





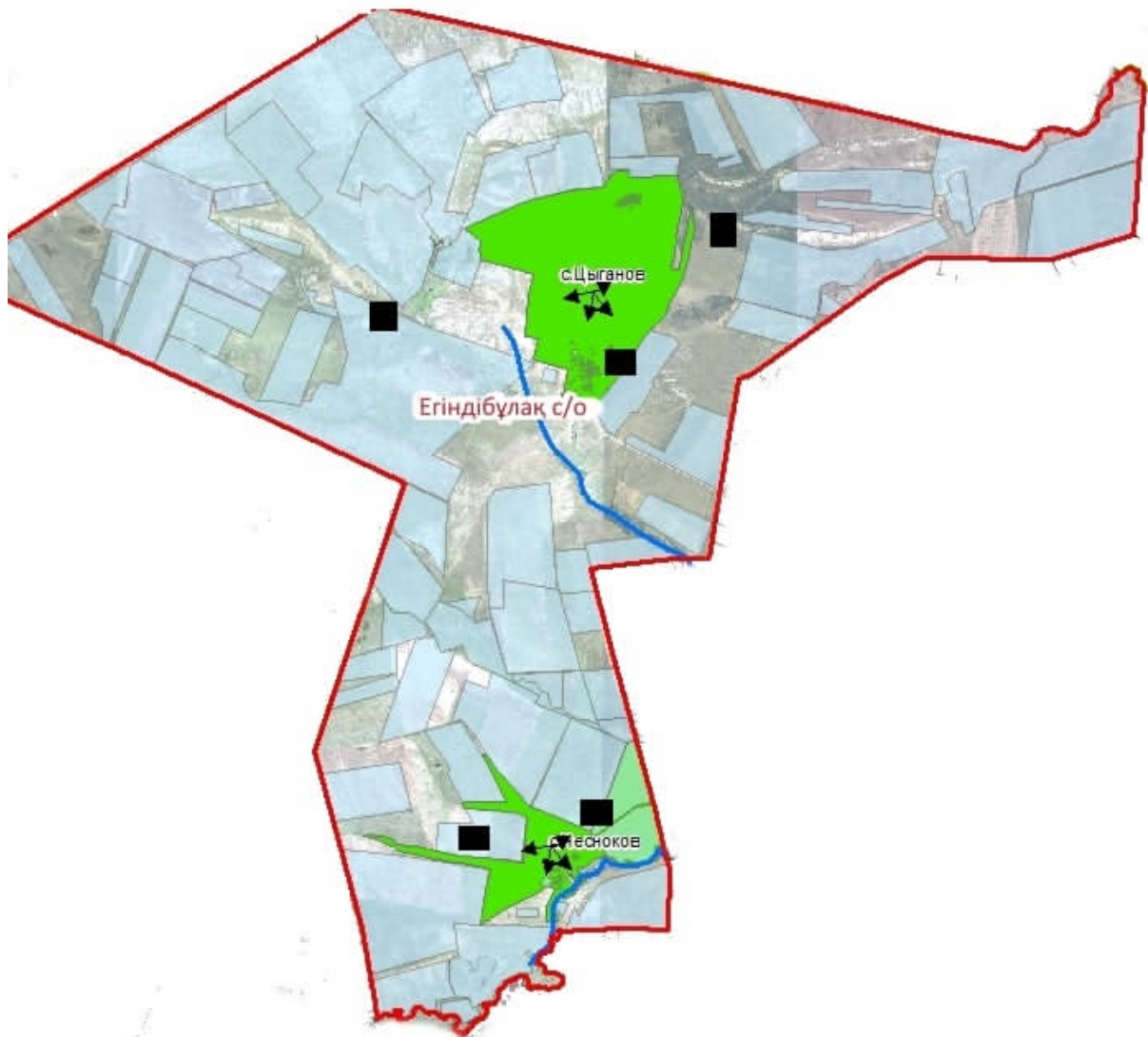
Условные обозначения

-  Сенокосные угодья в категории сельскохозяйственного назначения
-  Пастбища в категории земель населенных пунктов
-  землепользователи
-  граница сельского округа
-  озера, реки, пруды, водопой скота и др источники воды
-  сезонные направления пастбищ и перемещение сельскохозяйственных животных
-  колодцы

Приложение 2  
к Плану по управлению  
пастбищами и их  
использованию по району  
Бэйтерек на 2023-2024 годы

Приложение 4  
к Плану по управлению  
пастбищами и их  
использованию по району  
Бэйтерек на 2023-2024 годы

**Приемлемые схемы пастбищеоборотов и схема доступа пастбищепользователей к водоисточникам (озерам, рекам, прудам, копаниям, оросительным или обводненным каналам, трубчатым или шахтным колодцам), составленную согласно норме потребления воды сельского округа Егіндібулак района Бэйтерек**



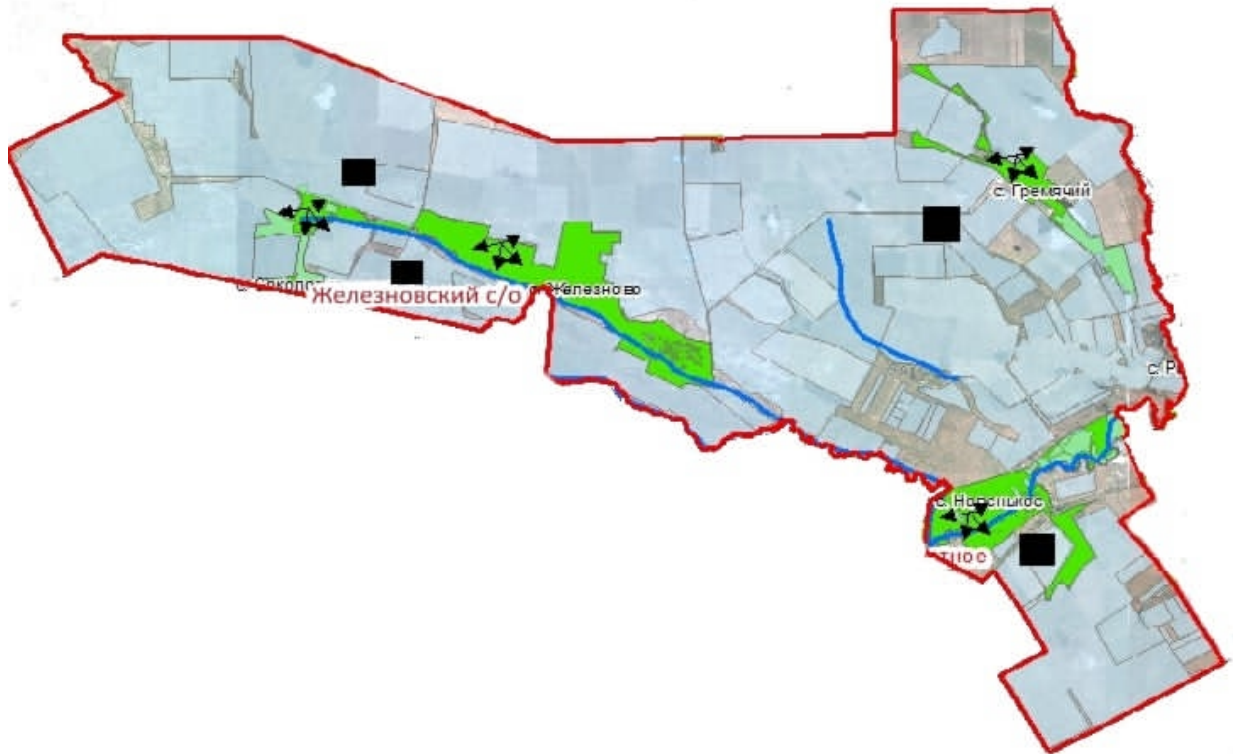
**Условные обозначения**

- Сенокосные угодья в категории сельскохозяйственного назначения
- Пастбища в категории земель населенных пунктов
- землепользователи
- граница сельского округа
- озера, реки, пруды, водопой скота и др источники воды
- сезонные направления пастбищ и перемещение сельскохозяйственных животных
- колодцы










использованию по району  
Байтерек на 2023-2024 годы  
Приложение 4  
к Плану по управлению  
пастбищами и их  
использованию по району  
Байтерек на 2023-2024 годы

**Приемлемые схемы пастбищеоборотов и схема доступа пастбищепользователей к водоисточникам (озерам, рекам, прудам, копаниям, оросительным или обводненным каналам, трубчатым или шахтным колодцам), составленную согласно норме потребления воды сельского округа Атамекен района Байтерек**



Условные обозначения

-  Сенокосные угодья в категории сельскохозяйственного назначения
-  Пастбища в категории земель населенных пунктов
-  землепользователи
-  граница сельского округа
-  озера, реки, пруды, водопой скота и др источники воды
-  сезонные направления пастбищ и перемещение сельскохозяйственных животных
-  колодцы

Приложение 2  
к Плану по управлению  
пастбищами и их  
использованию по району  
Бэйтерек на 2023-2024 годы

Приложение 4  
к Плану по управлению  
пастбищами и их  
использованию по району  
Бэйтерек на 2023-2024 годы

**Приемлемые схемы пастбищеоборотов и схема доступа пастбищепользователей к водоисточникам (озерам, рекам, прудам, копаниям, оросительным или обводненным каналам, трубчатым или шахтным колодцам), составленную согласно норме потребления воды Зеленовского сельского округа района Бэйтерек**



**Условные обозначения**

- Сенокосные угодья в категории сельскохозяйственного назначения
- Пастбища в категории земель населенных пунктов
- землепользователи
- граница сельского округа
- озера, реки, пруды, водопой скота и др источники воды
- сезонные направления пастбищ и перемещение сельскохозяйственных животных
- колодцы








Приложение 2  
к Плану по управлению  
пастбищами и их  
использованию по району  
Бэйтерек на 2023-2024 годы

Приложение 4  
к Плану по управлению  
пастбищами и их  
использованию по району  
Бэйтерек на 2023-2024 годы

**Приемлемые схемы пастбищеоборотов и схема доступа пастбищепользователей к водоисточникам (озерам, рекам, прудам, копаниям, оросительным или обводненным каналам, трубчатым или шахтным колодцам), составленную согласно норме потребления воды сельского округа Бейбітшілік района Бэйтерек**



Условные обозначения

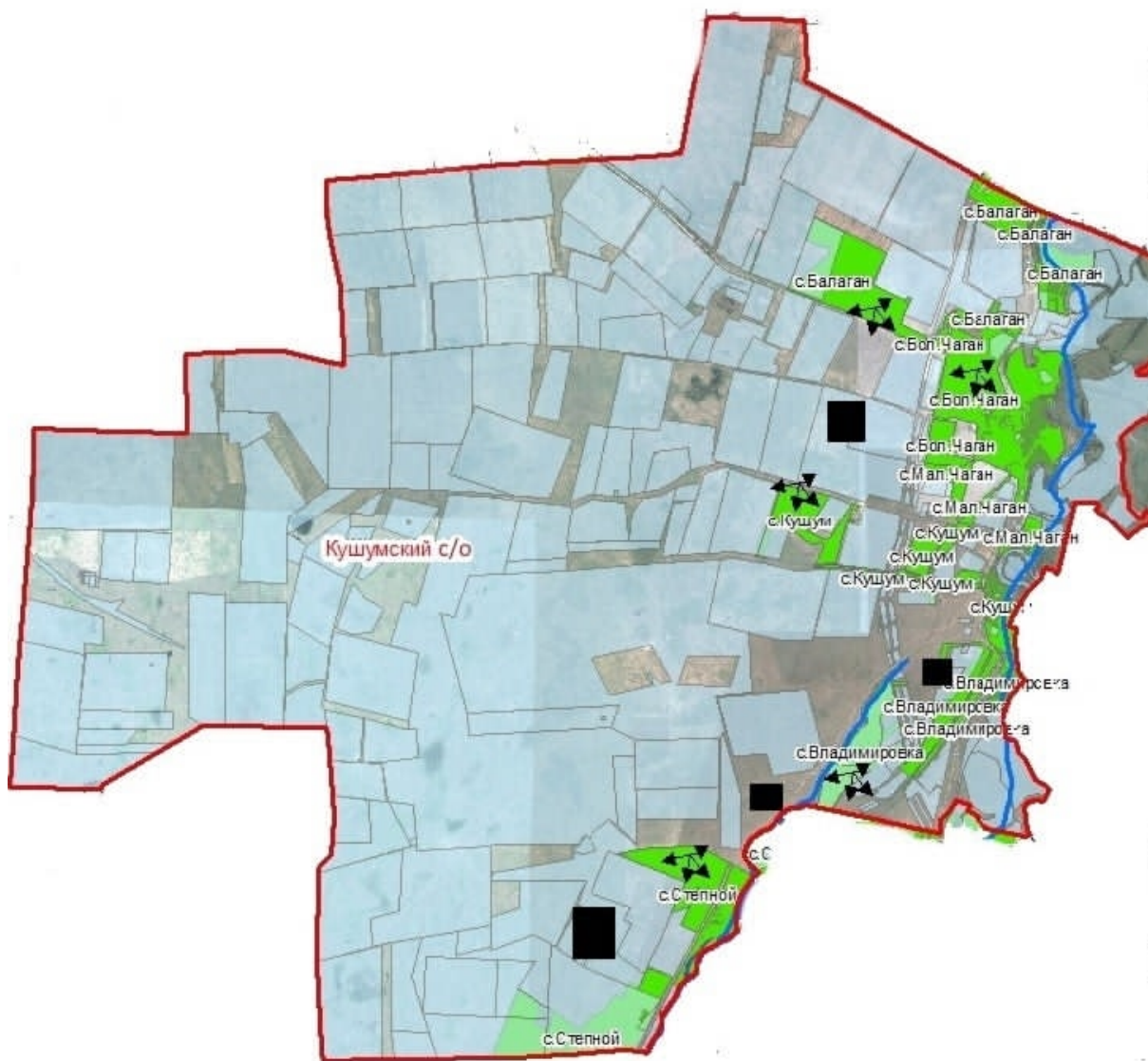
-  Сенокосные угодья в категории сельскохозяйственного назначения
-  Пастбища в категории земель населенных пунктов
-  землепользователи
-  граница сельского округа
-  озера, реки, пруды, водопой скота и др источники воды
-  сезонные направления пастбищ и перемещение сельскохозяйственных животных
-  колодцы

Приложение 2  
к Плану по управлению  
пастбищами и их  
использованию по району  
Бэйтерек на 2023-2024 годы

Приложение 4  
к Плану по управлению  
пастбищами и их  
использованию по району  
Бэйтерек на 2023-2024 годы

**Приемлемые схемы пастбищеоборотов и схема доступа пастбищепользователей к водоисточникам (озерам, рекам, прудам, копаниям, оросительным или обводненным каналам, трубчатым или шахтным колодцам), составленную согласно норме потребления воды Кушумского сельского округа района Бэйтерек**





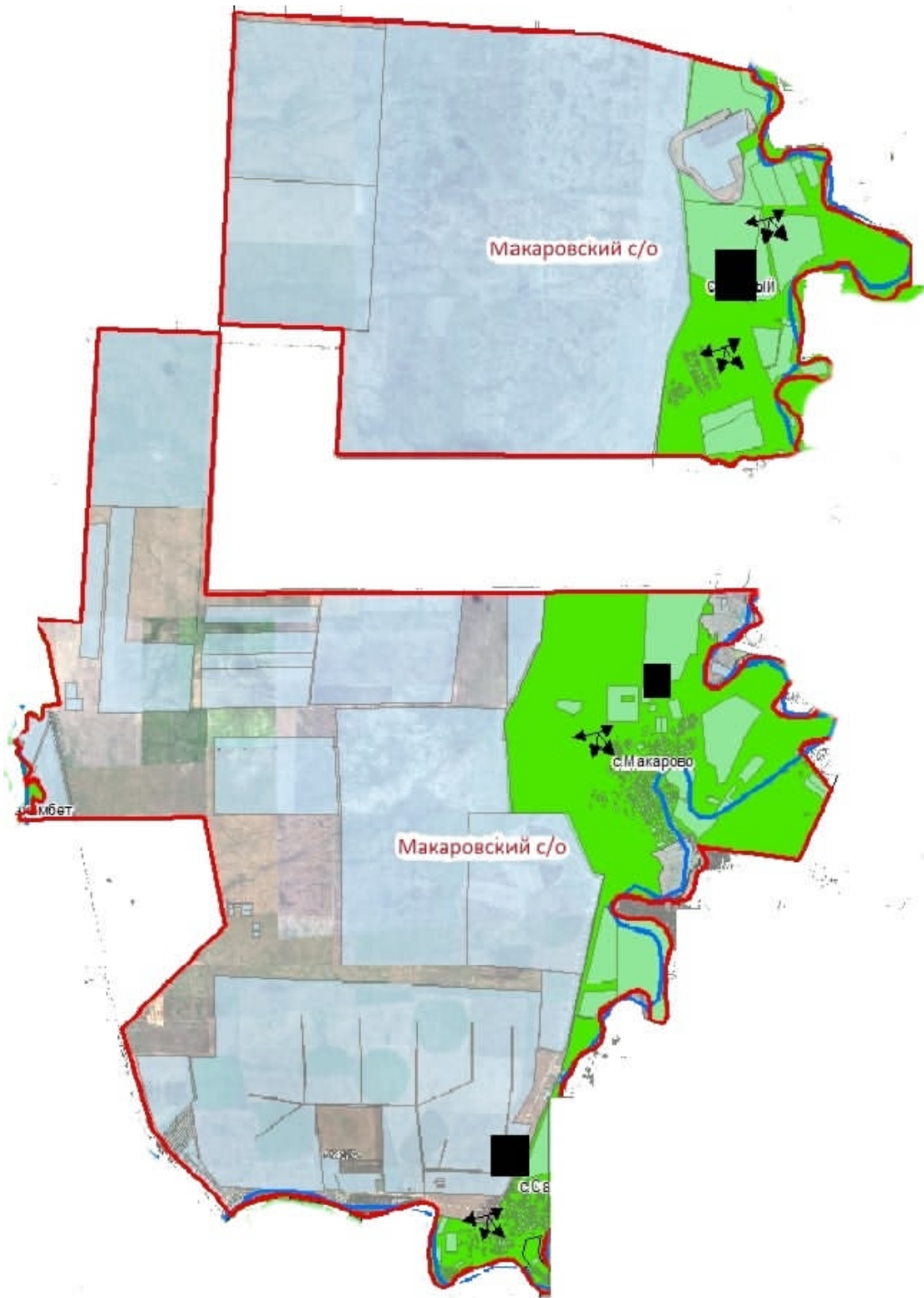
Условные обозначения

- Сенокосные угодья в категории сельскохозяйственного назначения
- Пастбища в категории земель населенных пунктов
- землепользователи
- граница сельского округа
- озера, реки, пруды, водопой скота и др. источники воды
- сезонные направления пастбищ и перемещение сельскохозяйственных животных
- колодцы

к Плану по управлению  
пастбищами и их  
использованию по району  
Бэйтерек на 2023-2024 годы








Приложение 4  
к Плану по управлению  
пастбищами и их  
использованию по району  
Бэйтерек на 2023-2024 годы

**Приемлемые схемы пастбищеоборотов и схема доступа пастбищепользователей к  
водоисточникам (озерам, рекам, прудам, копаниям, оросительным или обводненным  
каналам, трубчатым или шахтным колодцам), составленную согласно норме  
потребления воды Макаровского сельского округа района Бэйтерек**





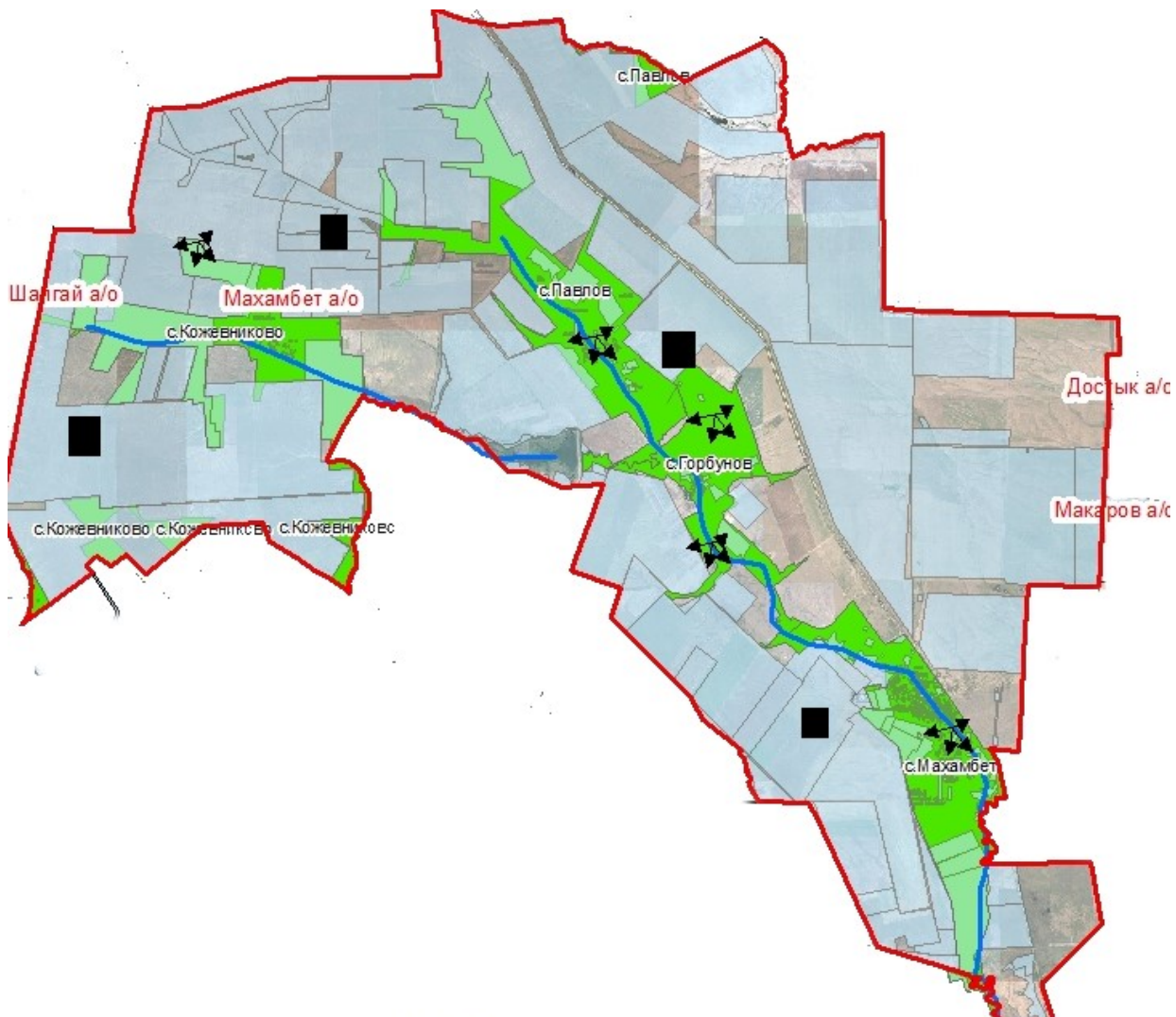
Условные обозначения

-  Сенокосные угодья в категории сельскохозяйственного назначения
-  Пастбища в категории земель населенных пунктов
-  землепользователи
-  граница сельского округа
-  озера, реки, пруды, водопой скота и др источники воды
-  сезонные направления пастбищ и перемещение сельскохозяйственных животных
-  колодцы

Приложение 2  
к Плану по управлению  
пастбищами и их  
использованию по району  
Байтерек на 2023-2024 годы

Приложение 4  
к Плану по управлению  
пастбищами и их  
использованию по району  
Байтерек на 2023-2024 годы

**Приемлемые схемы пастбищеоборотов и схема доступа пастбищепользователей к водоисточникам (озерам, рекам, прудам, копаниям, оросительным или обводненным каналам, трубчатым или шахтным колодцам), составленную согласно норме потребления воды сельского округа Махамбет района Байтерек**



Условные обозначения

- Сенокосные угодья в категории сельскохозяйственного назначения
- Пастбища в категории земель населенных пунктов
- землепользователи
- граница сельского округа
- озера, реки, пруды, водопой скота и др источники воды
- колодцы
- сезонные направления пастбищ и перемещение сельскохозяйственных животных








Приложение 2  
к Плану по управлению  
пастбищами и их  
использованию по району  
Байтерек на 2023-2024 годы

Приложение 4  
к Плану по управлению  
пастбищами и их  
использованию по району  
Байтерек на 2023-2024 годы

Приемлемые схемы пастбищеоборотов и схема доступа пастбищепользователей к водоисточникам (озерам, рекам, прудам, копаниям, оросительным или обводненным каналам, трубчатым или шахтным колодцам), составленную согласно норме потребления воды Мичуринского сельского округа района Бэйтерек

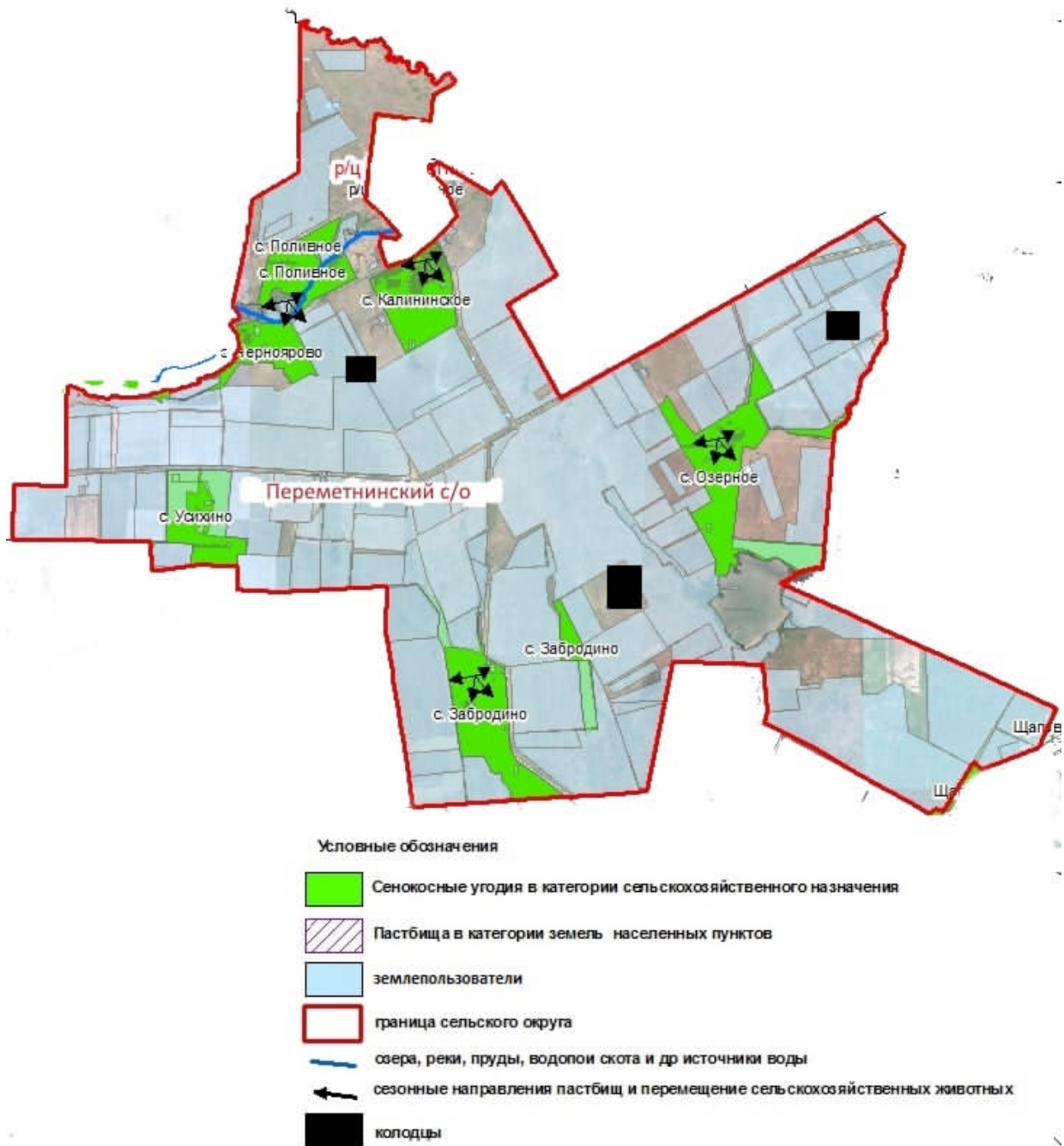


Условные обозначения

-  Сенокосные угодия в категории сельскохозяйственного назначения
-  Пастбища в категории земель населенных пунктов
-  землепользователи
-  граница сельского округа
-  озера, реки, пруды, водопой скота и др источники воды
-  сезонные направления пастбищ и перемещение сельскохозяйственных животных
-  колодцы

Приложение 2  
к Плану по управлению  
пастбищами и их  
использованию по району  
Бэйтерек на 2023-2024 годы  
Приложение 4  
к Плану по управлению

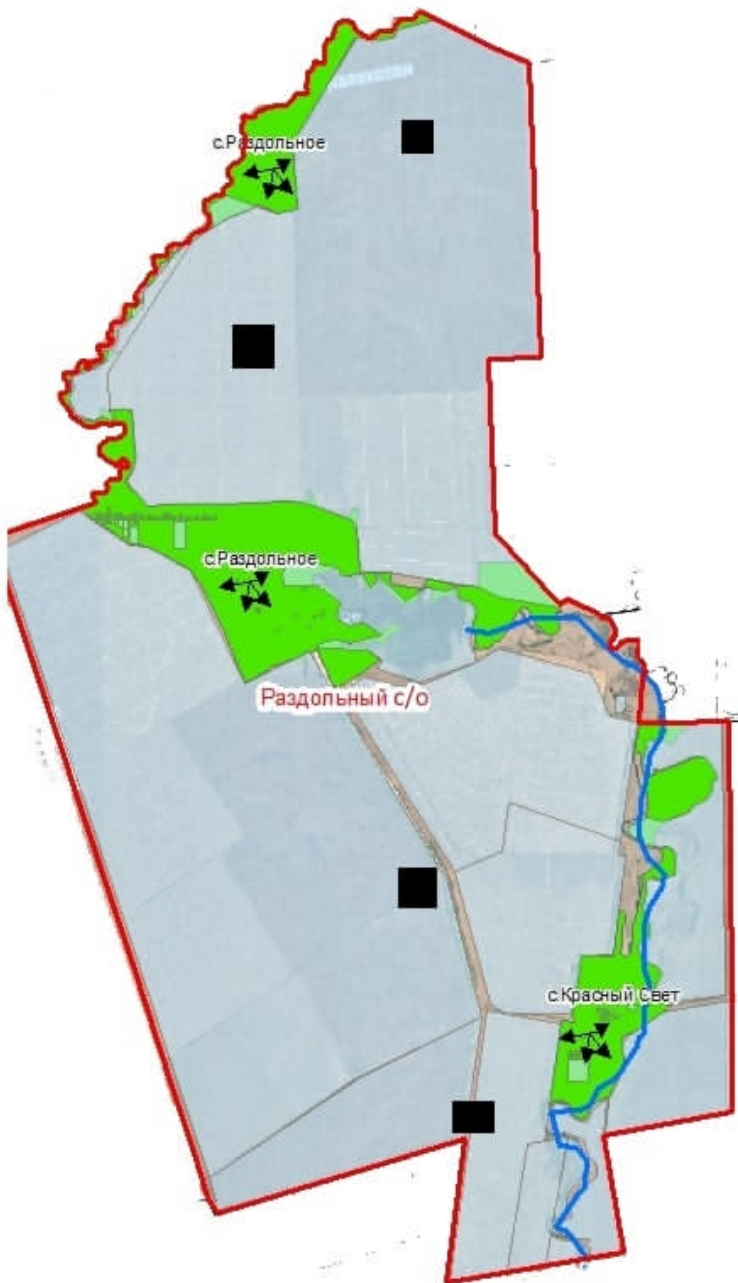
Приемлемые схемы пастбищеоборотов и схема доступа пастбищепользователей к водоисточникам (озерам, рекам, прудам, копаниям, оросительным или обводненным каналам, трубчатым или шахтным колодцам), составленную согласно норме потребления воды Переметнинского сельского округа района Бэйтерек



пастбищами и их  
использованию по району  
Бэйтерек на 2023-2024 годы  
Приложение 4  
к Плану по управлению  
пастбищами и их  
использованию по району  
Бэйтерек на 2023-2024 годы

**Приемлемые схемы пастбищеоборотов и схема доступа пастбищепользователей к водоисточникам (озерам, рекам, прудам, копаниям, оросительным или обводненным каналам, трубчатым или шахтным колодцам), составленную согласно норме потребления воды Раздольненского сельского округа района Бэйтерек**



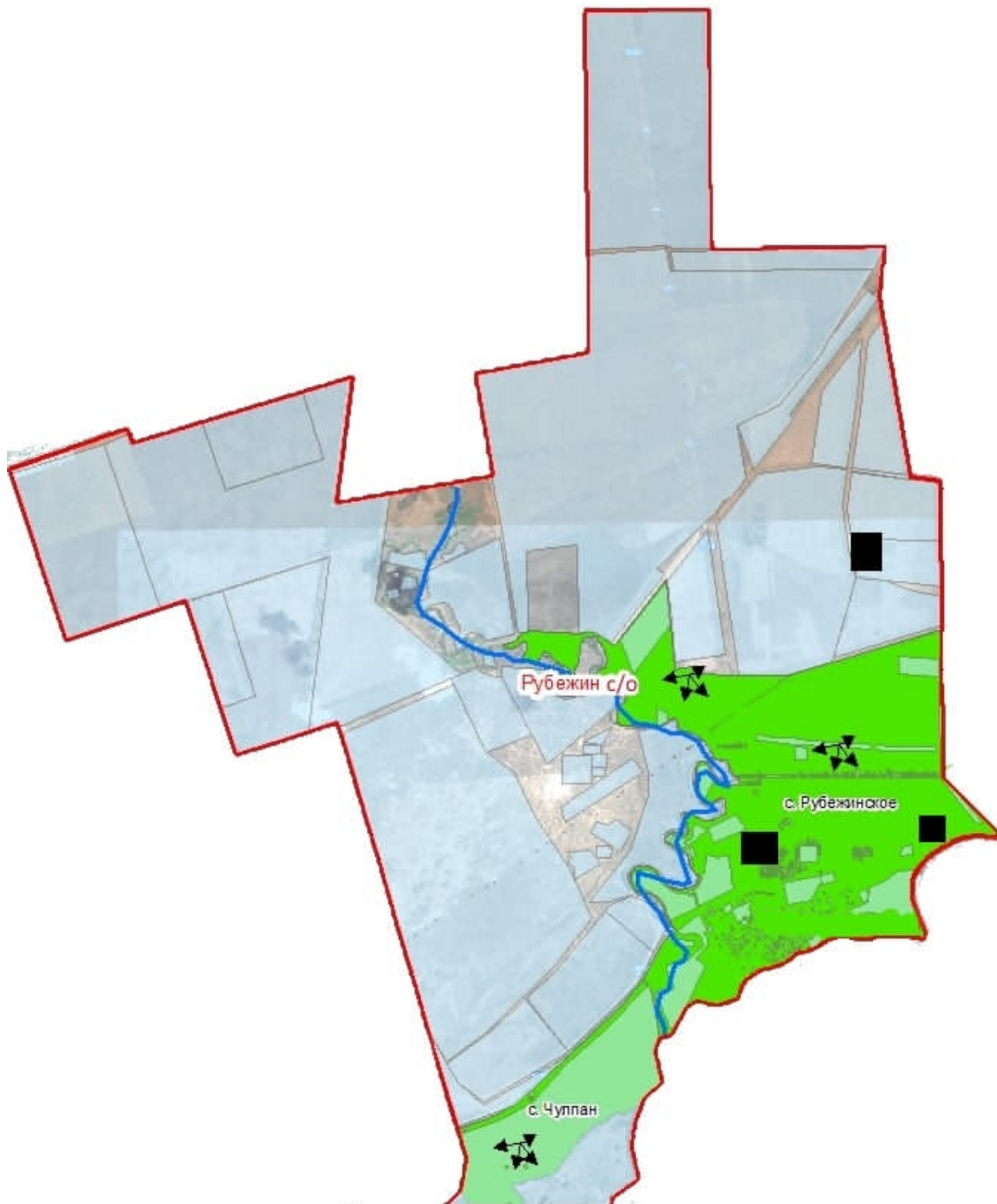


Условные обозначения

- Сенокосные угодья в категории сельскохозяйственного назначения
- Пастбища в категории земель населенных пунктов
- землепользователи
- граница сельского округа
- озера, реки, пруды, водопой скота и др источники воды
- сезонные направления пастбищ и перемещение сельскохозяйственных животных
- колодцы

пастбищами и их  
использованию по району  
Бэйтерек на 2023-2024 годы  
Приложение 4  
к Плану по управлению  
пастбищами и их  
использованию по району  
Бэйтерек на 2023-2024 годы

**Приемлемые схемы пастбищеоборотов и схема доступа пастбищепользователей к  
водоисточникам (озерам, рекам, прудам, копаниям, оросительным или обводненным  
каналам, трубчатым или шахтным колодцам), составленную согласно норме  
потребления воды Рубежинского сельского округа района Бэйтерек**



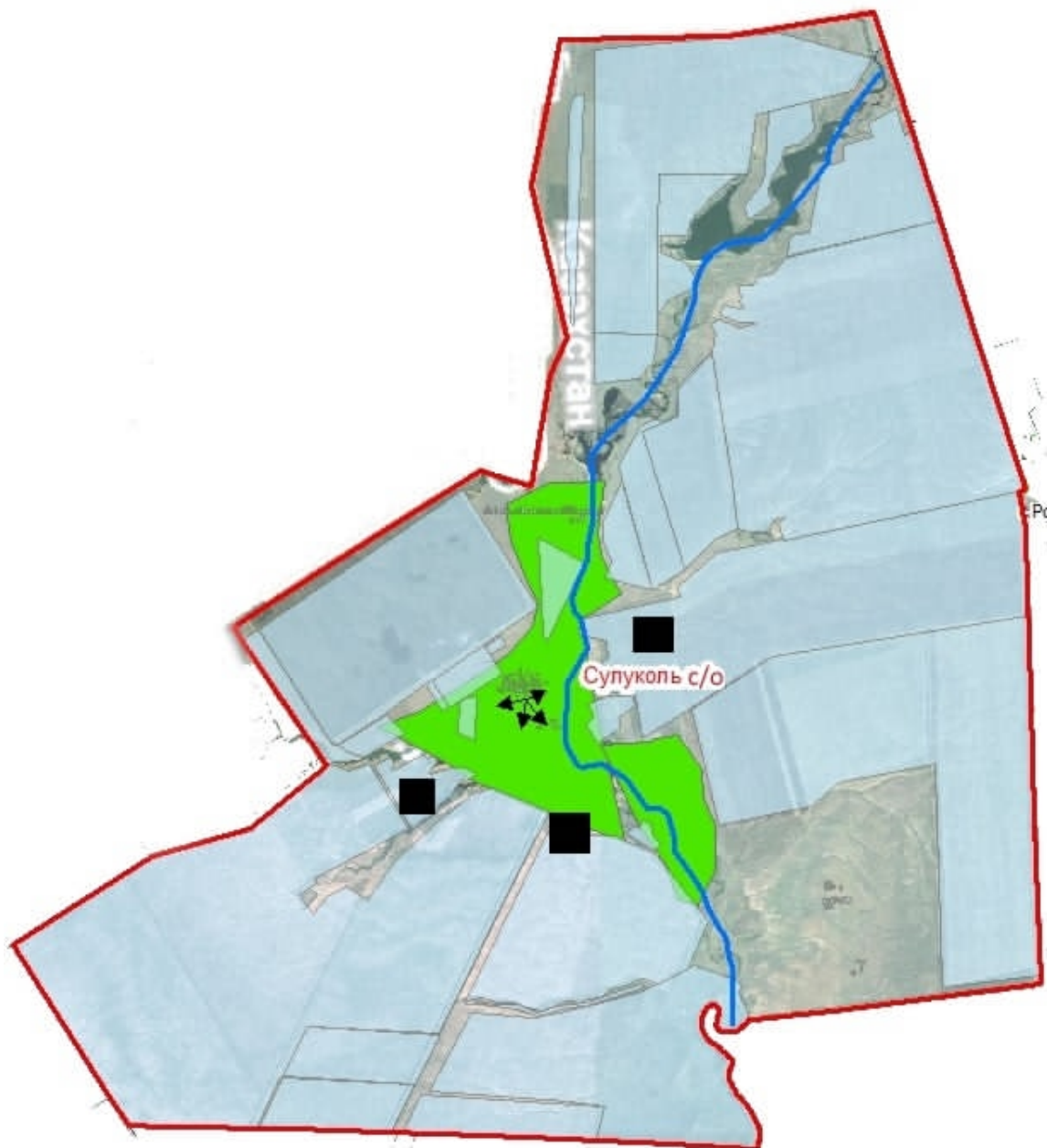
Условные обозначения

- Сенокосные угодия в категории сельскохозяйственного назначения
- Пастбища в категории земель населенных пунктов
- землепользователи
- граница сельского округа
- озера, реки, пруды, водопой скота и др источники воды
- сезонные направления пастбищ и перемещение сельскохозяйственных животных
- колодцы



пастбищами и их  
использованию по району  
Бэйтерек на 2023-2024 годы  
Приложение 4  
к Плану по управлению  
пастбищами и их  
использованию по району  
Бэйтерек на 2023-2024 годы

**Приемлемые схемы пастбищеоборотов и схема доступа пастбищепользователей к водоисточникам (озерам, рекам, прудам, копаниям, оросительным или обводненным каналам, трубчатым или шахтным колодцам), составленную согласно норме потребления воды сельского округа Сүлү көл района Бэйтерек**

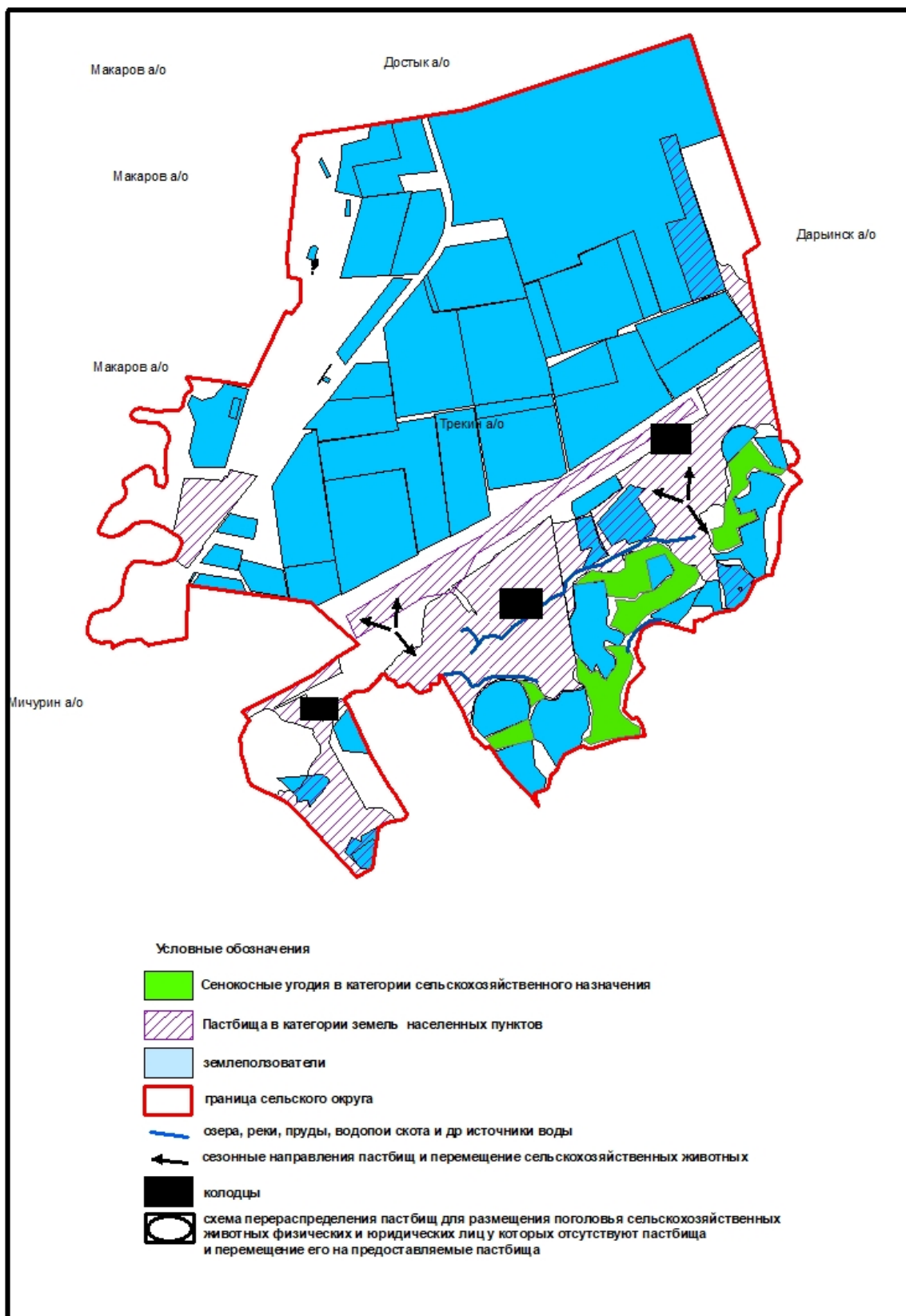


Условные обозначения

- Сенокосные угодья в категории сельскохозяйственного назначения
- Пастбища в категории земель населенных пунктов
- землепользователи
- граница сельского округа
- озера, реки, пруды, водопой скота и др источники воды
- сезонные направления пастбищ и перемещение сельскохозяйственных животных
- колодцы

к Плану по управлению  
пастбищами и их  
использованию по району  
Бэйтерек на 2023-2024 годы  
Приложение 4  
к Плану по управлению  
пастбищами и их  
использованию по району  
Бэйтерек на 2023-2024 годы

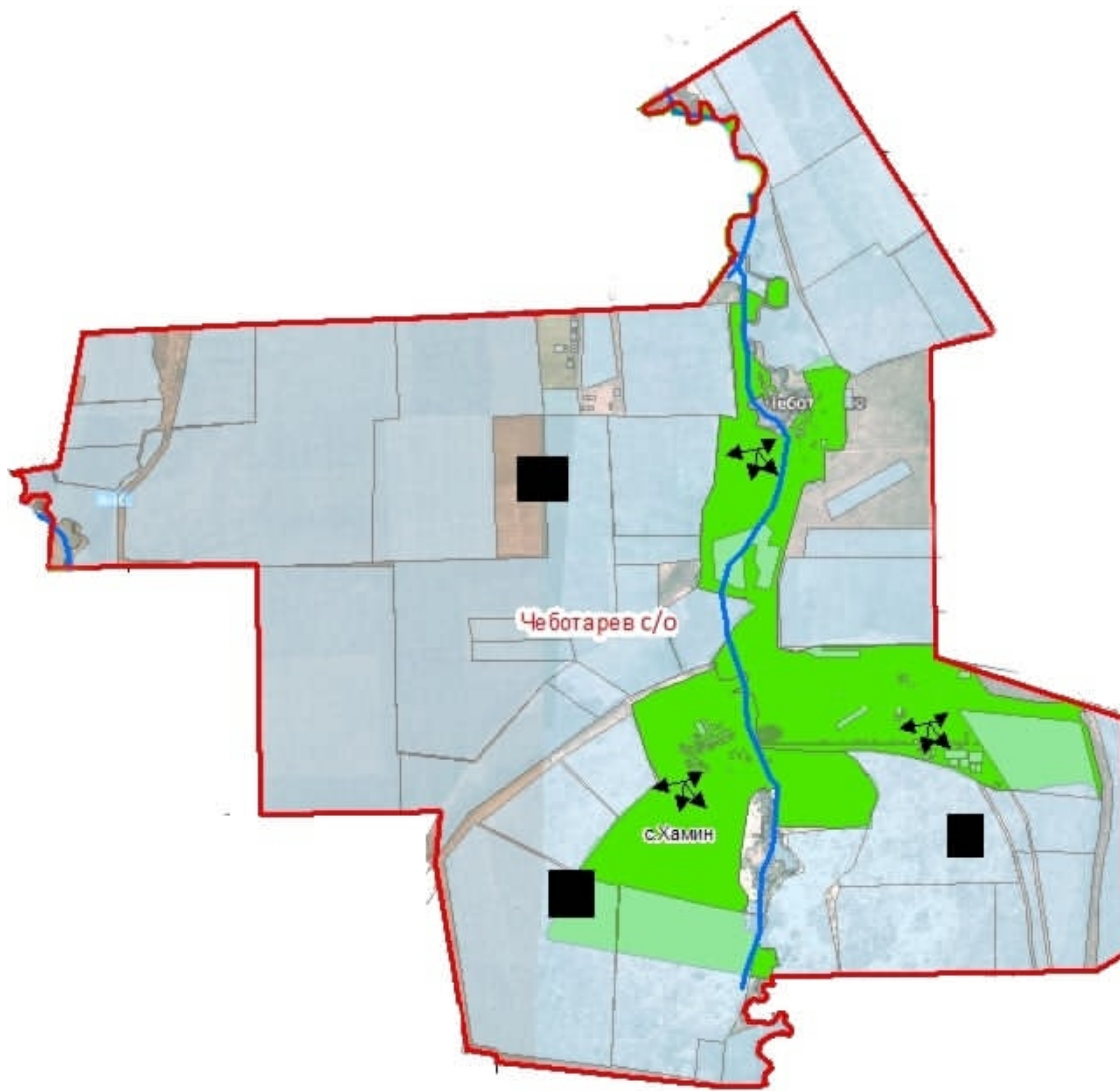
**Приемлемые схемы пастбищеоборотов и схема доступа пастбищепользователей к  
водоисточникам (озерам, рекам, прудам, копаниям, оросительным или обводненным  
каналам, трубчатым или шахтным колодцам), составленную согласно норме  
потребления воды Трекинского сельского округа района Бэйтерек**










Приложение 2  
к Плану по управлению  
пастбищами и их использованию по

району  
Байтерек на 2023-2024 годы  
Приложение 4  
к Плану по управлению  
пастбищами и их  
использованию по району  
Байтерек на 2023-2024 годы

**Приемлемые схемы пастбищеоборотов и схема доступа пастбищепользователей к водоисточникам (озерам, рекам, прудам, копаниям, оросительным или обводненным каналам, трубчатым или шахтным колодцам), составленную согласно норме потребления воды сельского округа Курмангазы района Байтерек**

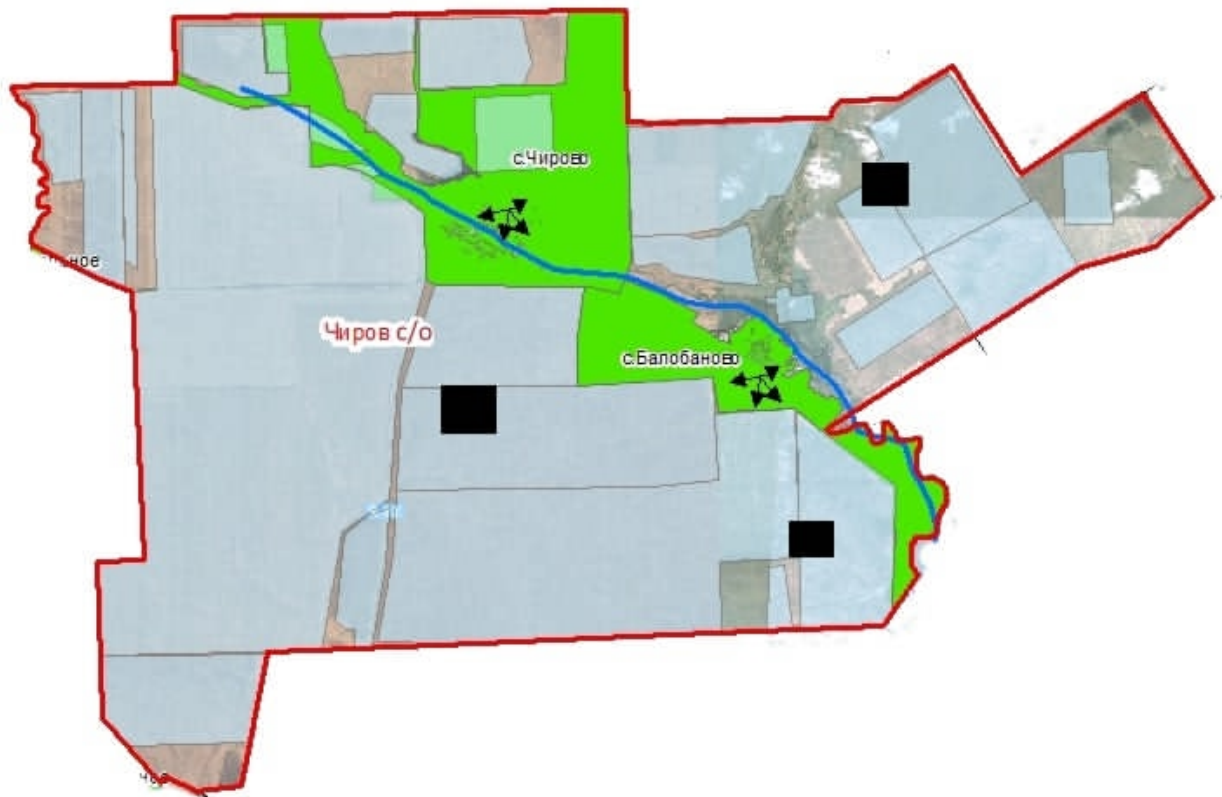


**Условные обозначения**








-  Сенокосные угодья в категории сельскохозяйственного назначения
-  Пастбища в категории земель населенных пунктов
-  землепользователи
-  граница сельского округа
-  озера, реки, пруды, водопой скота и др источники воды
-  сезонные направления пастбищ и перемещение сельскохозяйственных животных
-  колодцы

Приложение 2  
к Плану по управлению  
пастбищами и их  
использованию по району  
Байтерек на 2023-2024 годы

Приемлемые схемы пастбищеоборотов и схема доступа пастбищепользователей к водоисточникам (озерам, рекам, прудам, копаниям, оросительным или обводненным каналам, трубчатым или шахтным колодцам), составленную согласно норме потребления воды Чировского сельского округа района Байтерек



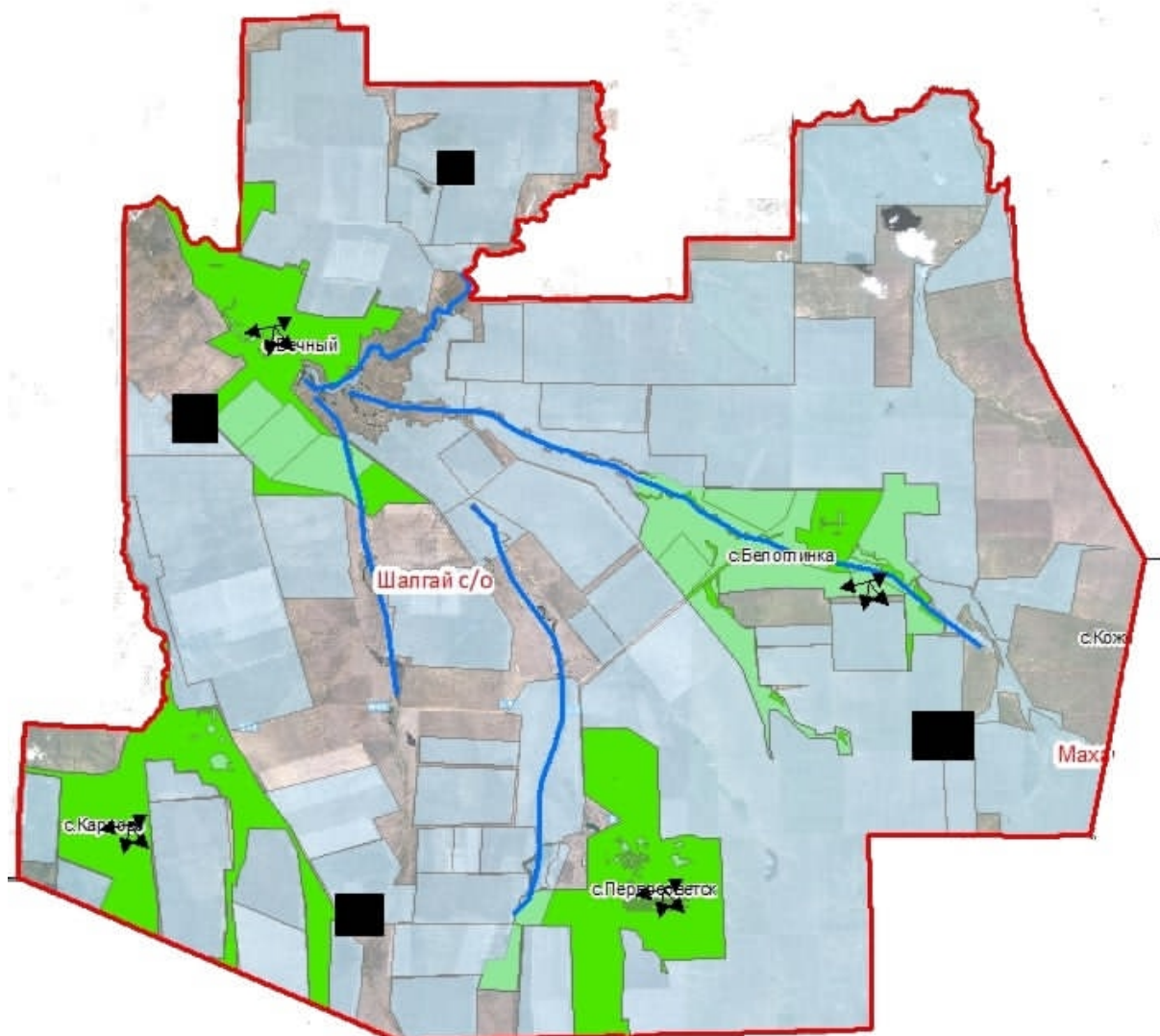
Условные обозначения

-  Сенокосные угодья в категории сельскохозяйственного назначения
-  Пастбища в категории земель населенных пунктов
-  землепользователи
-  граница сельского округа
-  озера, реки, пруды, водопой скота и др источники воды
-  сезонные направления пастбищ и перемещение сельскохозяйственных животных
-  колодцы



использованию по району  
Байтерек на 2023-2024 годы  
Приложение 4  
к Плану по управлению  
пастбищами и их  
использованию по району  
Байтерек на 2023-2024 годы

**Приемлемые схемы пастбищеоборотов и схема доступа пастбищепользователей к водоисточникам (озерам, рекам, прудам, копаниям, оросительным или обводненным каналам, трубчатым или шахтным колодцам), составленную согласно норме потребления воды сельского округа Шалғай района Байтерек**



Условные обозначения

- Сенокосные угодья в категории земель сельскохозяйственного назначения
- Пастбища в категории земель населенных пунктов
- землепользователи
- граница сельского округа
- озера, реки, пруды, водопой скота и др источники воды
- сезонные направления пастбищ и перемещение сельскохозяйственных животных
- колодцы








Приложение 2  
к Плану по управлению  
пастбищами и их  
использованию по району  
Байтерек на 2023-2024 годы

Приложение 4  
к Плану по управлению  
пастбищами и их  
использованию по району  
Байтерек на 2023-2024 годы

Приемлемые схемы пастбищеоборотов и схема доступа пастбищепользователей к водоисточникам (озерам, рекам, прудам, копаниям, оросительным или обводненным каналам, трубчатым или шахтным колодцам), составленную согласно норме потребления воды Щаповского сельского округа района Бэйтерек



Условные обозначения








-  Сенокосные угодья в категории земель сельскохозяйственного назначения
-  Пастбища в категории земель населенных пунктов
-  земельные пользователи
-  граница сельского округа
-  озера, реки, пруды, водопой скота и др источники воды
-  сезонные направления пастбищ и перемещение сельскохозяйственных животных
-  колодцы

Приложение 2  
к Плану по управлению  
пастбищами и их  
использованию по району  
Бэйтерек на 2023-2024 годы  
Приложение 4

Приемлемые схемы пастбищеоборота и схема доступа пастбищепользователей к водоисточникам (озерам, рекам, прудам, копаниям, оросительным или обводненным каналам, трубчатым или шахтным колодцам), составленную согласно норме потребления воды Янайкинскому сельскому округу района Бэйтерек



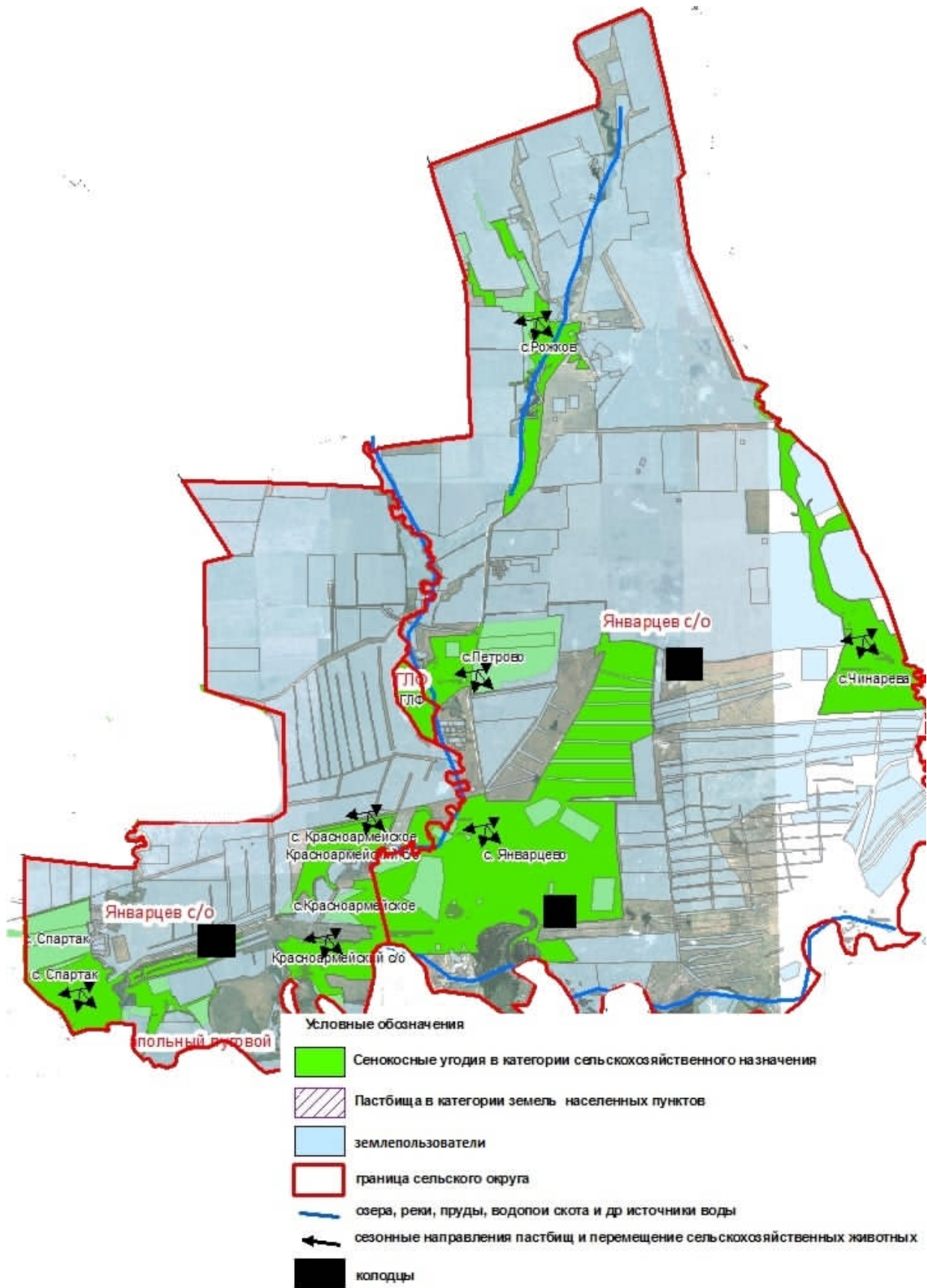
Условные обозначения

-  Сенокосные угодья в категории сельскохозяйственного назначения
-  Пастбища в категории земель населенных пунктов
-  землепользователи
-  граница сельского округа
-  озера, реки, пруды, водопой скота и др источники воды
-  сезонные направления пастбищ и перемещение сельскохозяйственных животных
-  колодцы

пастбищами и их  
использованию по району  
Бэйтерек на 2023-2024 годы  
Приложение 4  
к Плану по управлению  
пастбищами и их  
использованию по району  
Бэйтерек на 2023-2024 годы

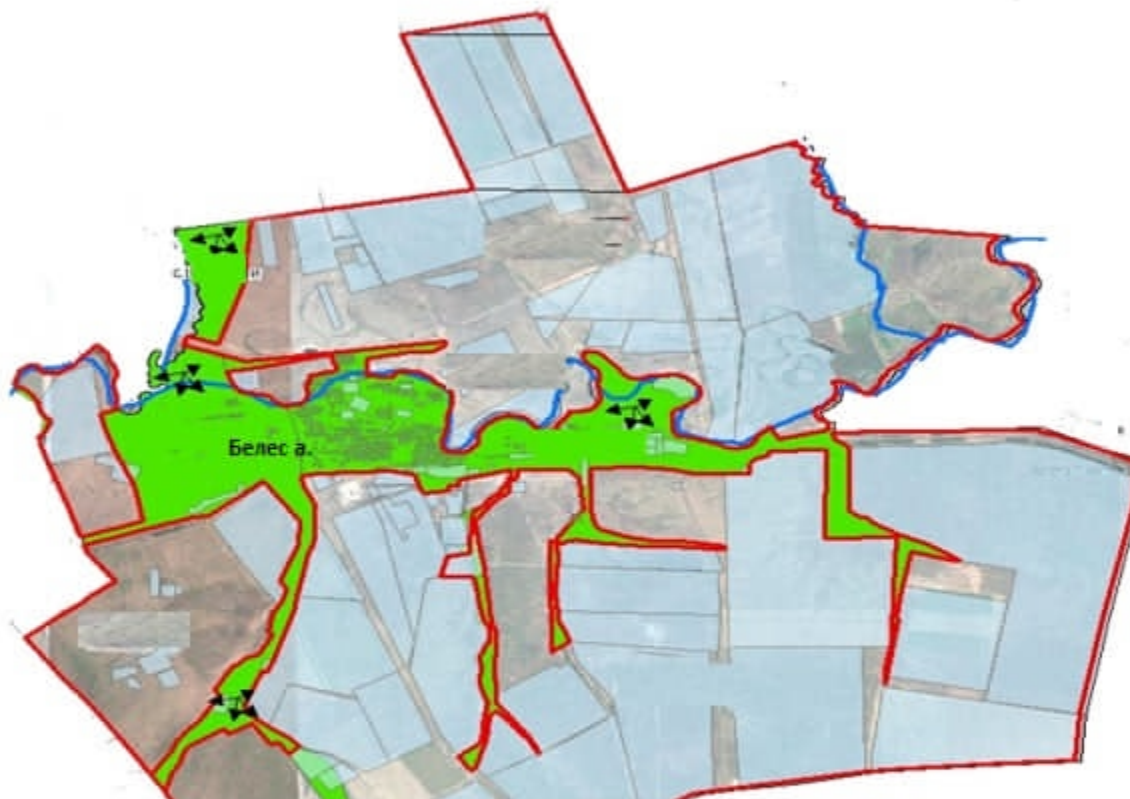
**Приемлемые схемы пастбищеоборотов и схема доступа пастбищепользователей к водоисточникам (озерам, рекам, прудам, копаниям, оросительным или обводненным каналам, трубчатым или шахтным колодцам), составленную согласно норме потребления воды Январцевского сельского округа района Бэйтерек**











Приложение 3  
к Плану по управлению

**Карта с обозначением внешних и внутренних границ и площадей пастбищ, в том числе сезонных, объектов пастбищной инфраструктуры сельского округа Белес района Бэйтерек**



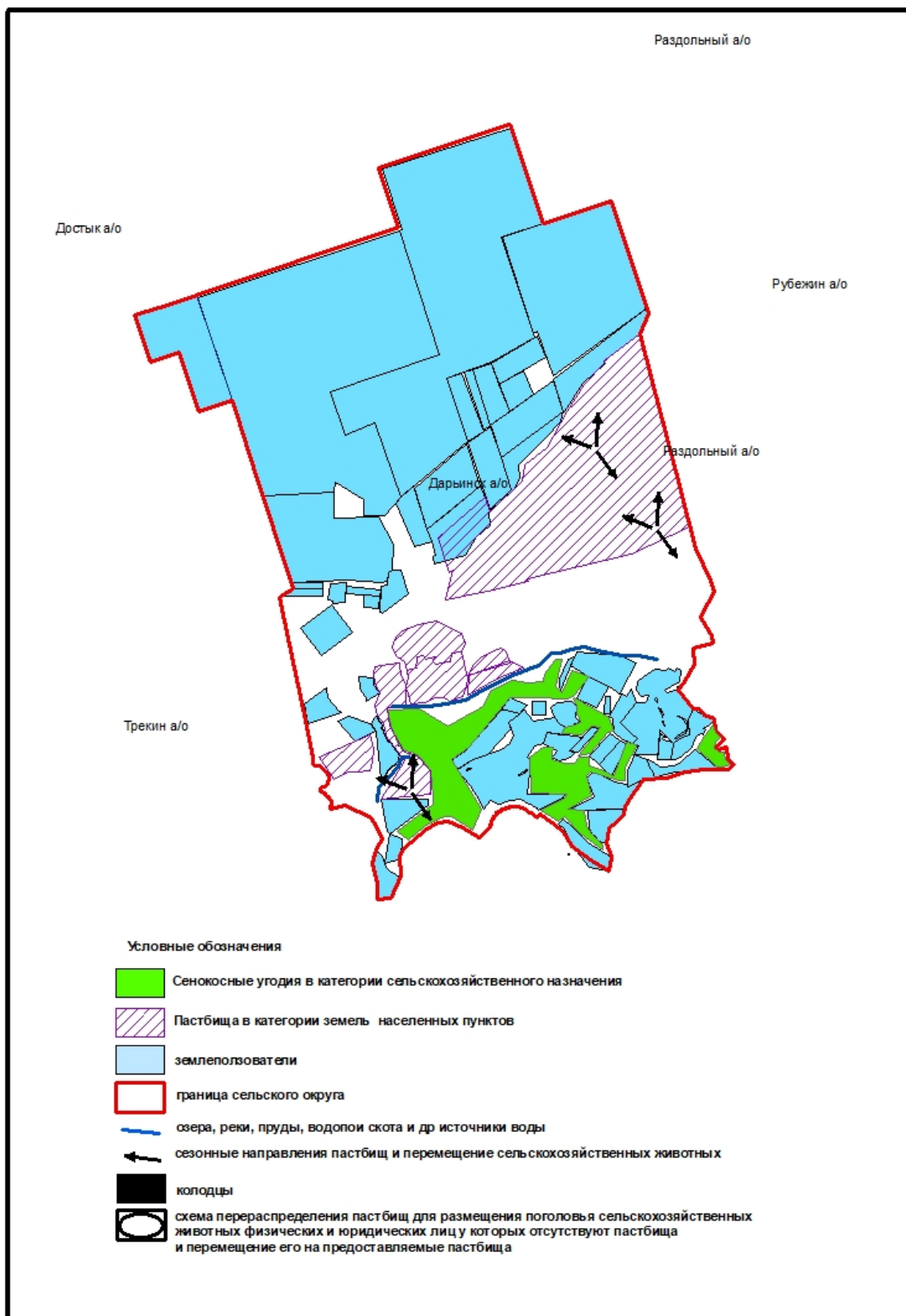
Условные обозначения

-  Сенокосные угодья в категории сельскохозяйственного назначения
-  Пастбища в категории земель населенных пунктов
-  землепользователи
-  граница сельского округа
-  озера, реки, пруды, водопой скота и др источники воды
-  сезонные направления пастбищ и перемещение сельскохозяйственных животных



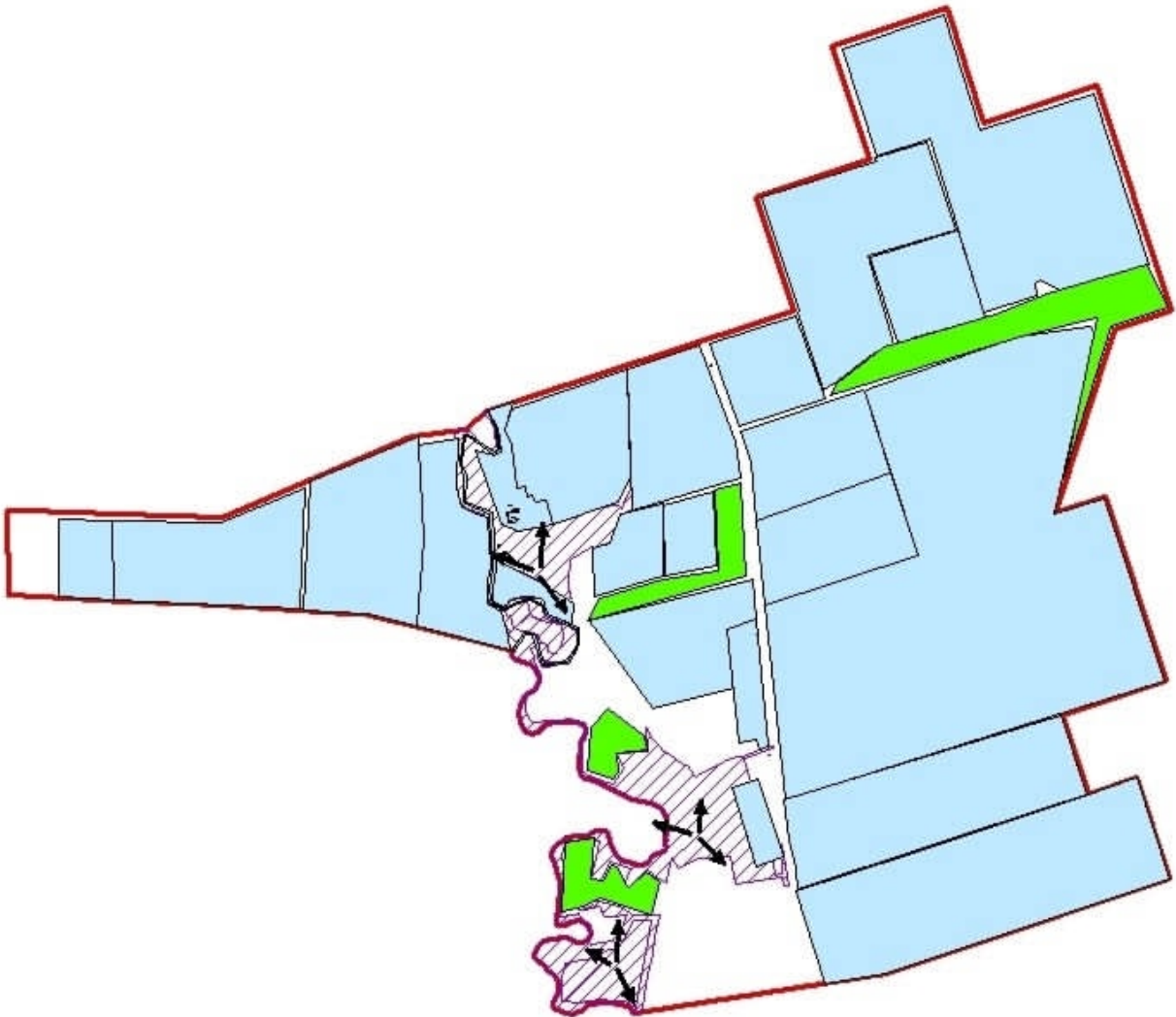
использованию по району  
Бэйтерек на 2023-2024 годы

**Карта с обозначением внешних и внутренних границ и площадей пастбищ, в том числе сезонных, объектов пастбищной инфраструктуры Дарьинского сельского округа района Бэйтерек**









Приложение 3  
к Плану по управлению  
пастбищами и их

**Карта с обозначением внешних и внутренних границ и площадей пастбищ, в том числе сезонных, объектов пастбищной инфраструктуры сельского округа Достык района Байтерек**

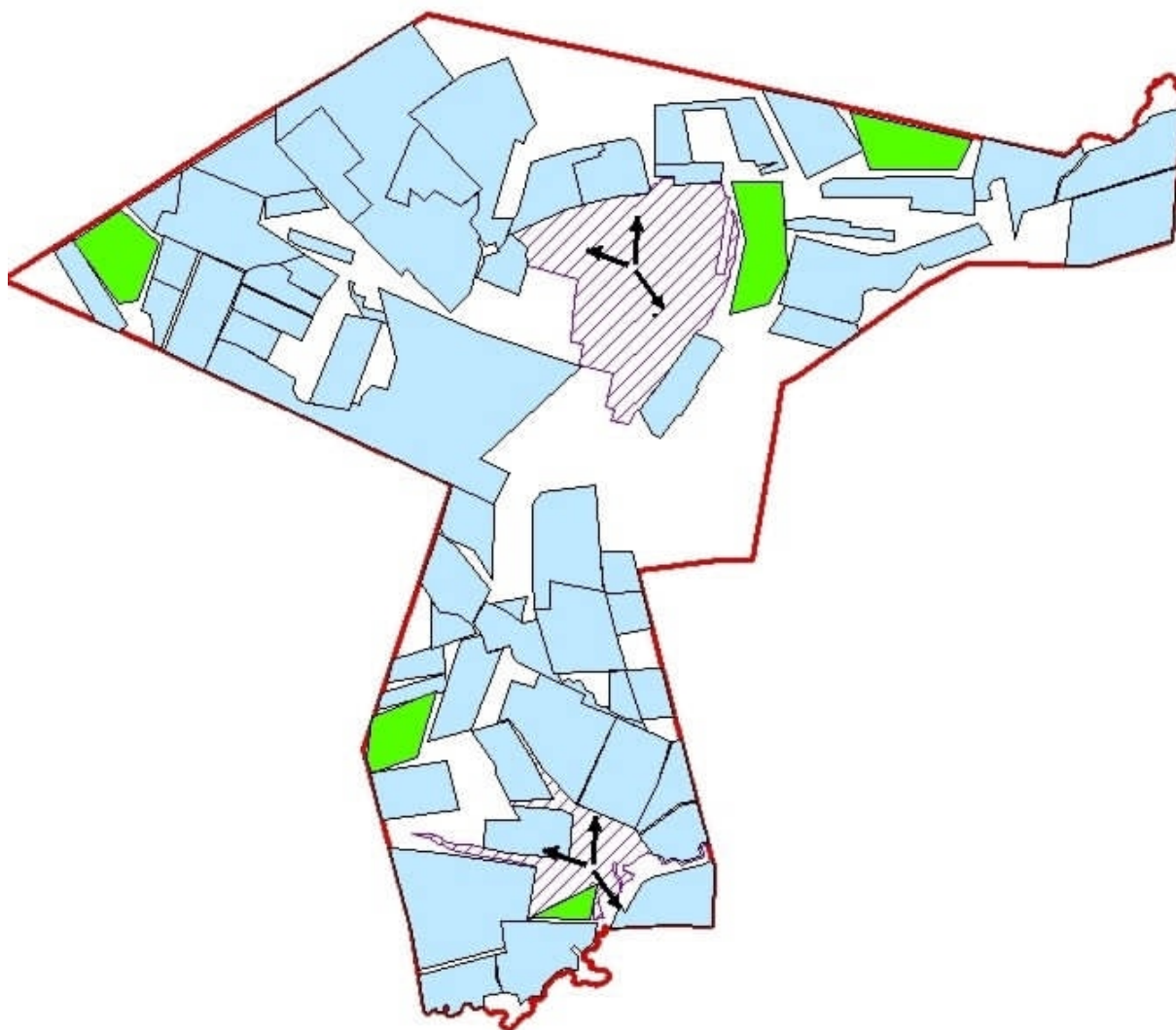


Условные обозначения

-  Сенокосные угодья в категории сельскохозяйственного назначения
-  Пастбища в категории земель населенных пунктов
-  землепользователи
-  граница сельского округа
-  озера, реки, пруды, водопой скота и др источники воды
-  сезонные направления пастбищ и перемещение сельскохозяйственных животных

Приложение 3  
к Плану по управлению  
пастбищами и их  
использованию по району  
Бэйтерек на 2023-2024 годы

**Карта с обозначением внешних и внутренних границ и площадей пастбищ, в том числе сезонных, объектов пастбищной инфраструктуры сельского округа Егіндібулак района Бэйтерек**

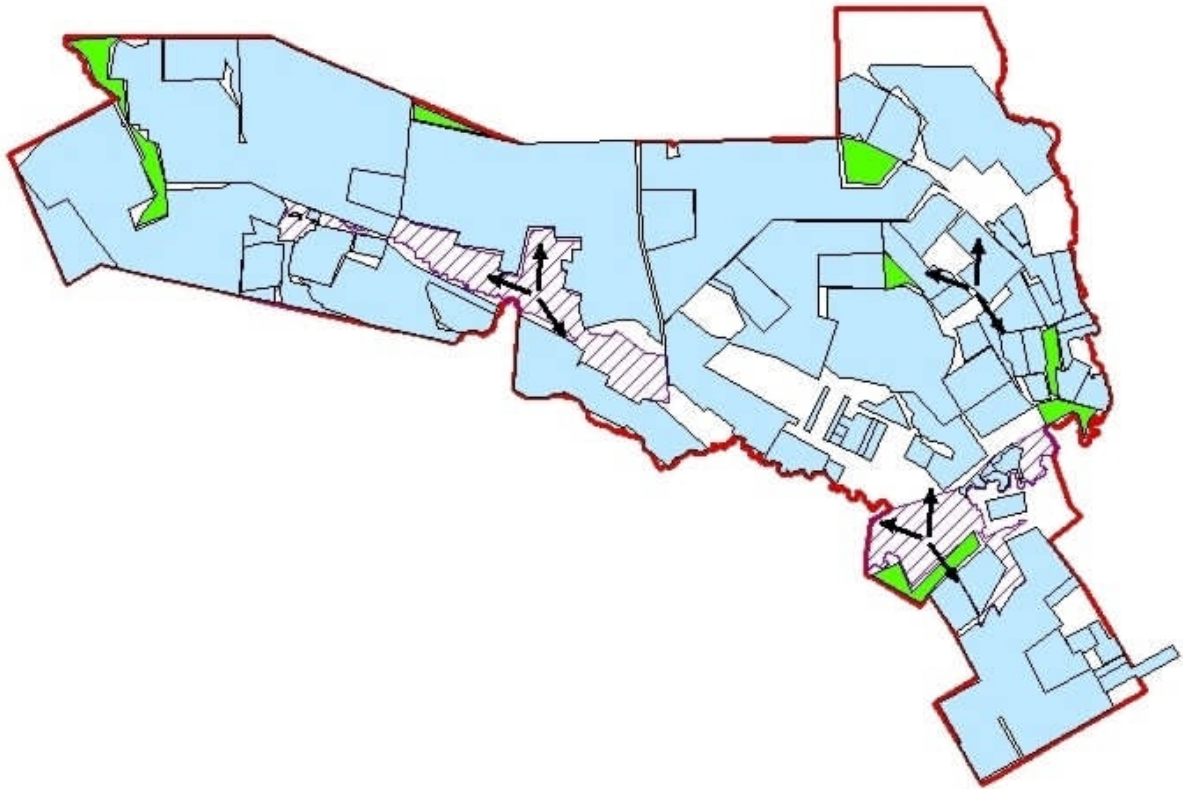


Условные обозначения







- Сенокосные угодья в категории сельскохозяйственного назначения
- Пастбища в категории земель населенных пунктов
- землепользователи
- граница сельского округа
- озера, реки, пруды, водопой скота и др источники воды
- сезонные направления пастбищ и перемещение сельскохозяйственных животных

Приложение 3  
к Плану по управлению  
пастбищами и их  
использованию по району  
Байтерек на 2023-2024 годы

Карта с обозначением внешних и внутренних границ и площадей пастбищ, в том числе сезонных, объектов пастбищной инфраструктуры сельского округа Атамекен района Бэйтерек



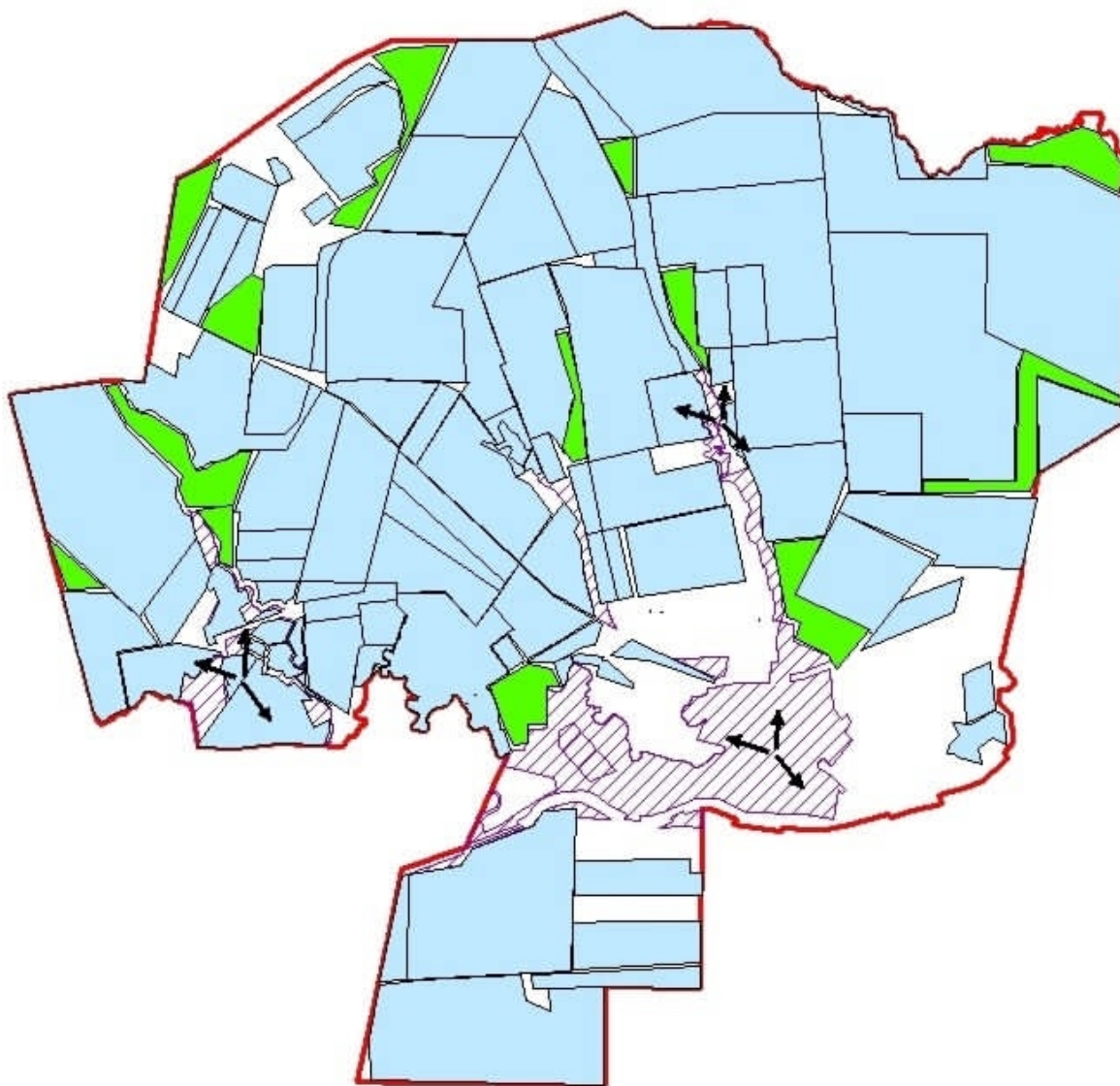
Условные обозначения

-  Сенокосные угодья в категории сельскохозяйственного назначения
-  Пастбища в категории земель населенных пунктов
-  землепользователи
-  граница сельского округа
-  озера, реки, пруды, водопой скота и др источники воды
-  сезонные направления пастбищ и перемещение сельскохозяйственных животных









Приложение 3  
к Плану по управлению  
пастбищами и их  
использованию по району  
Бэйтерек на 2023-2024 годы

**Карта с обозначением внешних и внутренних границ и площадей пастбищ, в том числе сезонных, объектов пастбищной инфраструктуры Зеленовского сельского округа района Бэйтерек**



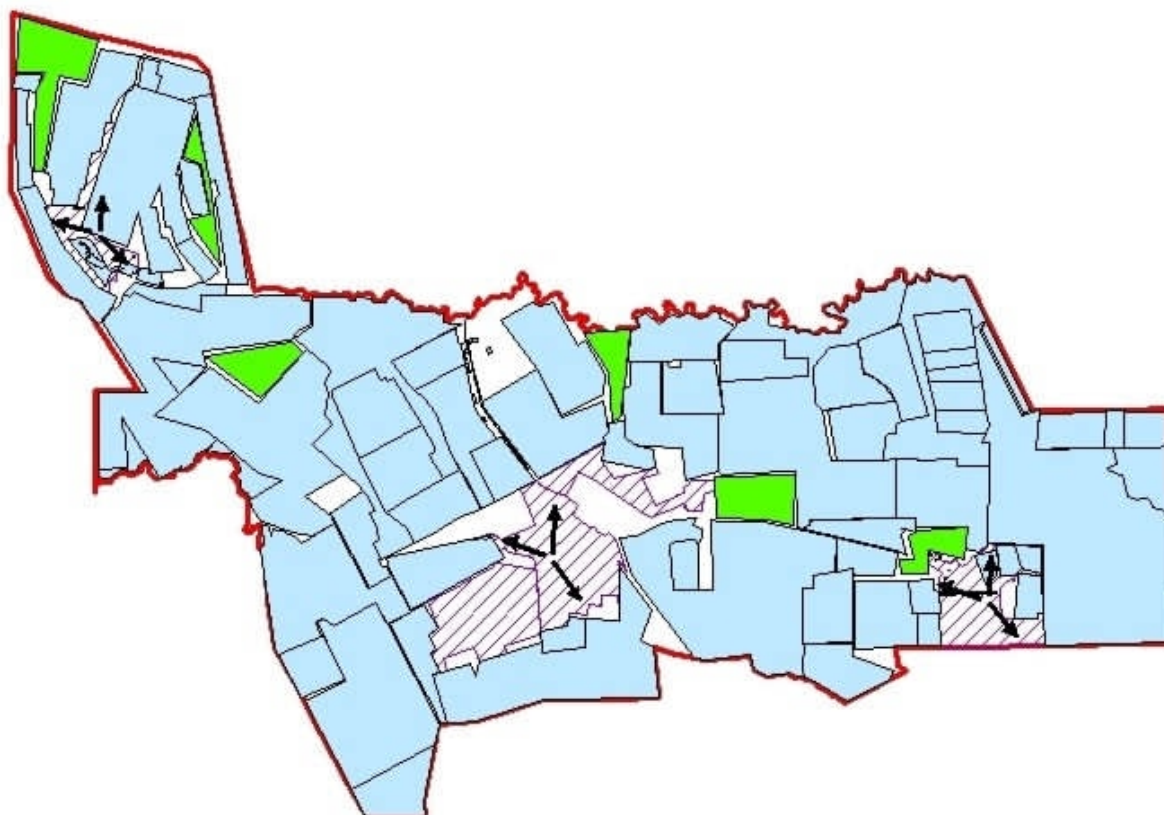


Условные обозначения







-  Сенокосные угодья в категории сельскохозяйственного назначения
-  Пастбища в категории земель населенных пунктов
-  землепользователи
-  граница сельского округа
-  озера, реки, пруды, водопой скота и др источники воды
-  сезонные направления пастбищ и перемещение сельскохозяйственных животных

Приложение 3  
к Плану по управлению  
пастбищами и их  
использованию по району  
Бэйтерек на 2023-2024 годы

**Карта с обозначением внешних и внутренних границ и площадей пастбищ, в том числе сезонных, объектов пастбищной инфраструктуры сельского округа Бейбітшілік района Бэйтерек**

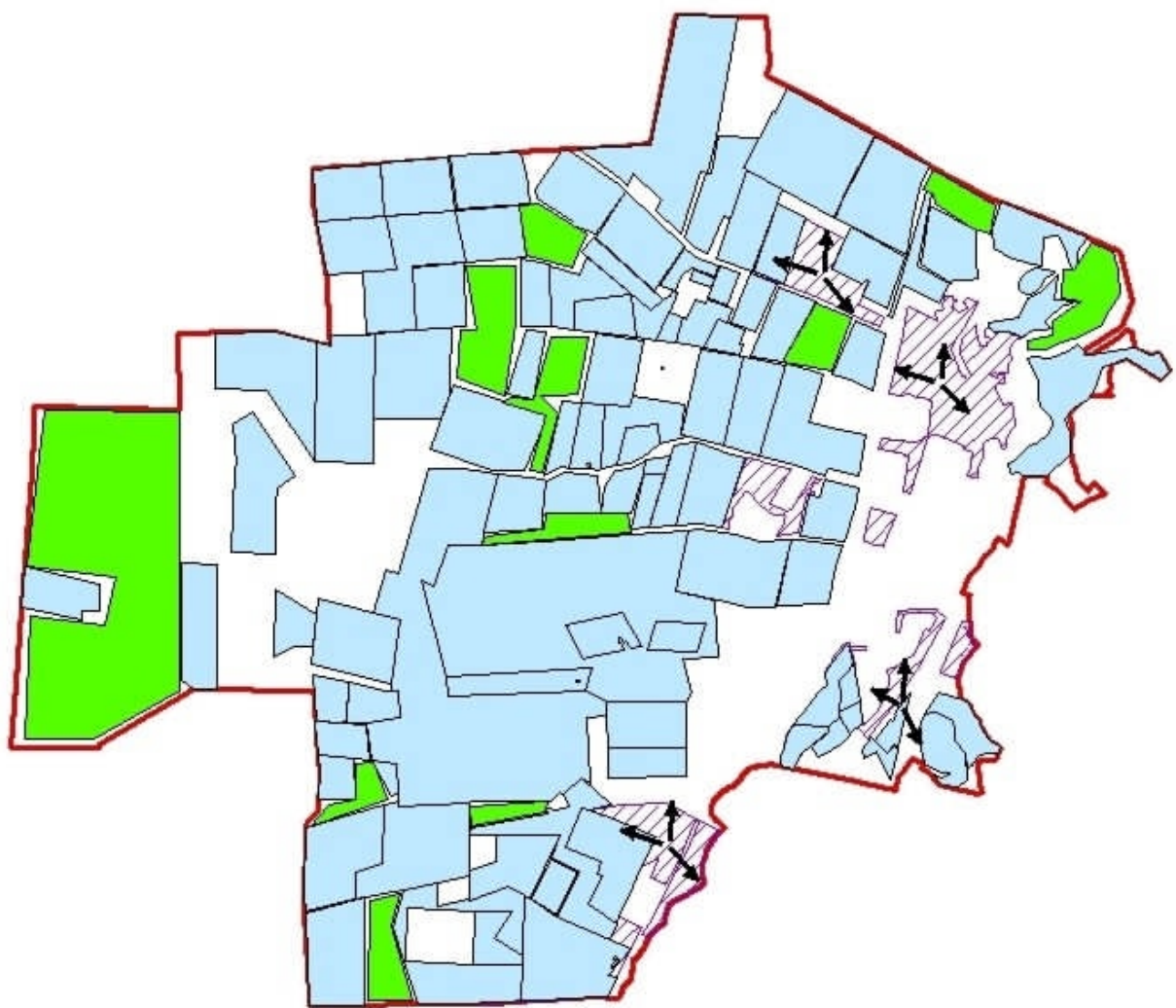


Условные обозначения

-  Сенокосные угодья в категории сельскохозяйственного назначения
-  Пастбища в категории земель населенных пунктов
-  землепользователи
-  граница сельского округа
-  озера, реки, пруды, водопой скота и др источники воды
-  сезонные направления пастбищ и перемещение сельскохозяйственных животных

Приложение 3  
к Плану по управлению  
пастбищами и их  
использованию по району  
Бэйтерек на 2023-2024 годы

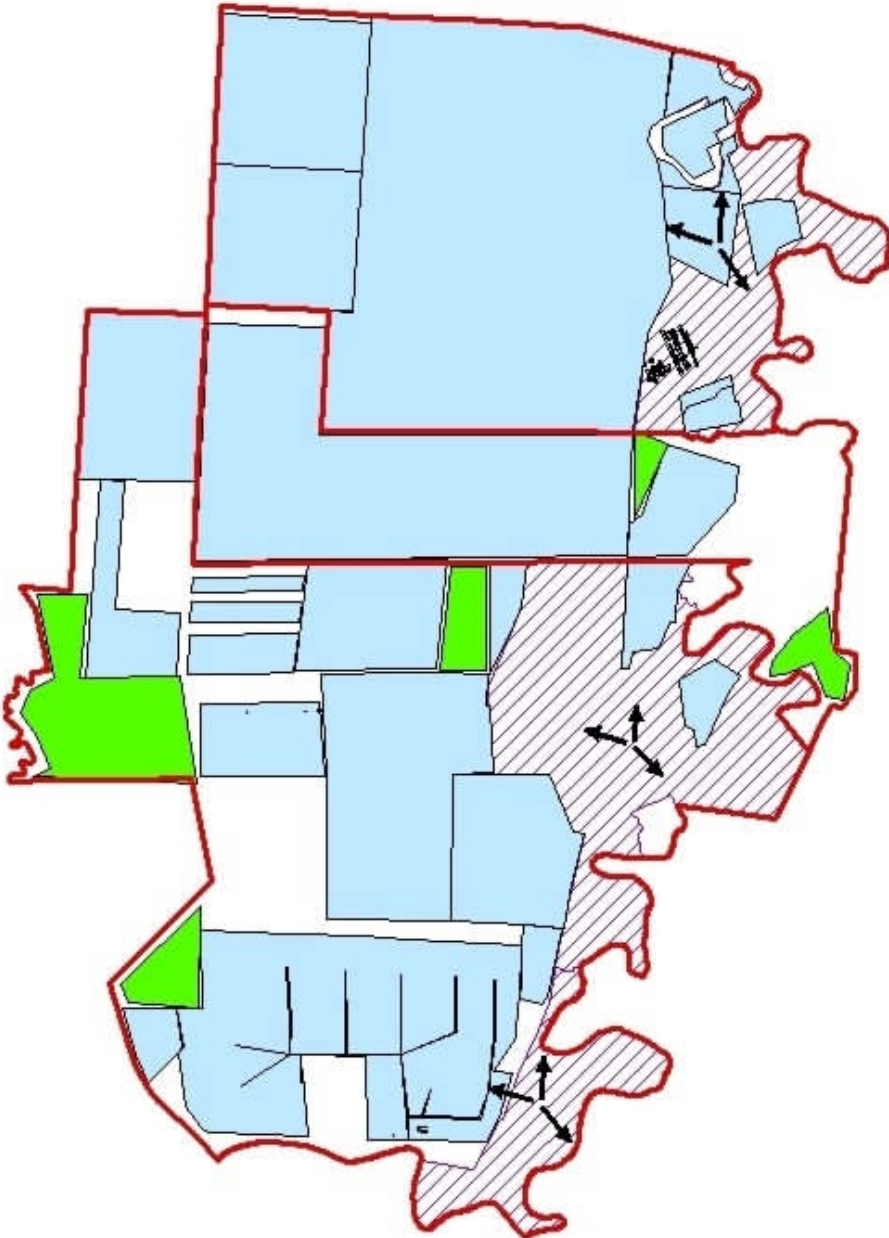
**Карта с обозначением внешних и внутренних границ и площадей пастбищ, в том числе сезонных, объектов пастбищной инфраструктуры Кушумского сельского округа района Бэйтерек**









- Условные обозначения
- Сенокосные угодья в категории сельскохозяйственного назначения
  - Пастбища в категории земель населенных пунктов
  - землепользователи
  - граница сельского округа
  - озера, реки, пруды, водопой скота и др источники воды
  - сезонные направления пастбищ и перемещение сельскохозяйственных животных

Приложение 3  
к Плану по управлению  
пастбищами и их  
использованию по району  
Байтерек на 2023-2024 годы

Карта с обозначением внешних и внутренних границ и площадей пастбищ, в том числе сезонных, объектов пастбищной инфраструктуры Макаровского сельского округа района Бәйтерек



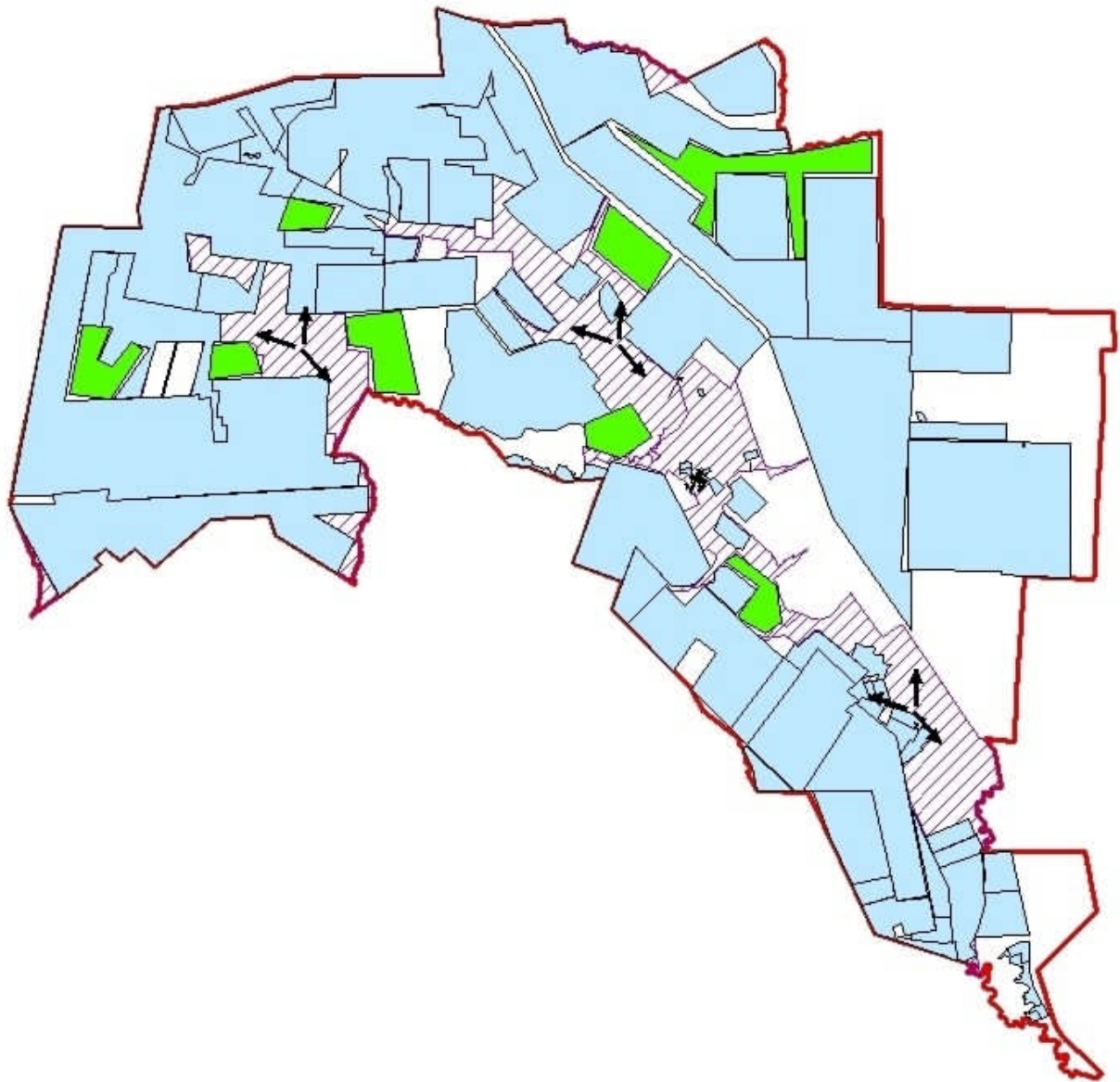
Условные обозначения

-  Сенокосные угодья в категории сельскохозяйственного назначения
-  Пастбища в категории земель населенных пунктов
-  землепользователи
-  граница сельского округа
-  озера, реки, пруды, водопой скота и др источники воды
-  сезонные направления пастбищ и перемещение сельскохозяйственных животных

Приложение 3  
к Плану по управлению  
пастбищами и их  
использованию по району  
Бэйтерек на 2023-2024 годы

**Карта с обозначением внешних и внутренних границ и площадей пастбищ, в том числе сезонных, объектов пастбищной инфраструктуры сельского округа Махамбет района Бэйтерек**





Условные обозначения







- Сенокосные угодья в категории сельскохозяйственного назначения
- Пастбища в категории земель населенных пунктов
- землепользователи
- граница сельского округа
- озера, реки, пруды, водопой скота и др источники воды
- сезонные направления пастбищ и перемещение сельскохозяйственных животных

Приложение 3  
к Плану по управлению  
пастбищами и их  
использованию по району  
Байтерек на 2023-2024 годы

Карта с обозначением внешних и внутренних границ и площадей пастбищ, в том числе сезонных, объектов пастбищной инфраструктуры Мичуринского сельского округа района Бэйтерек



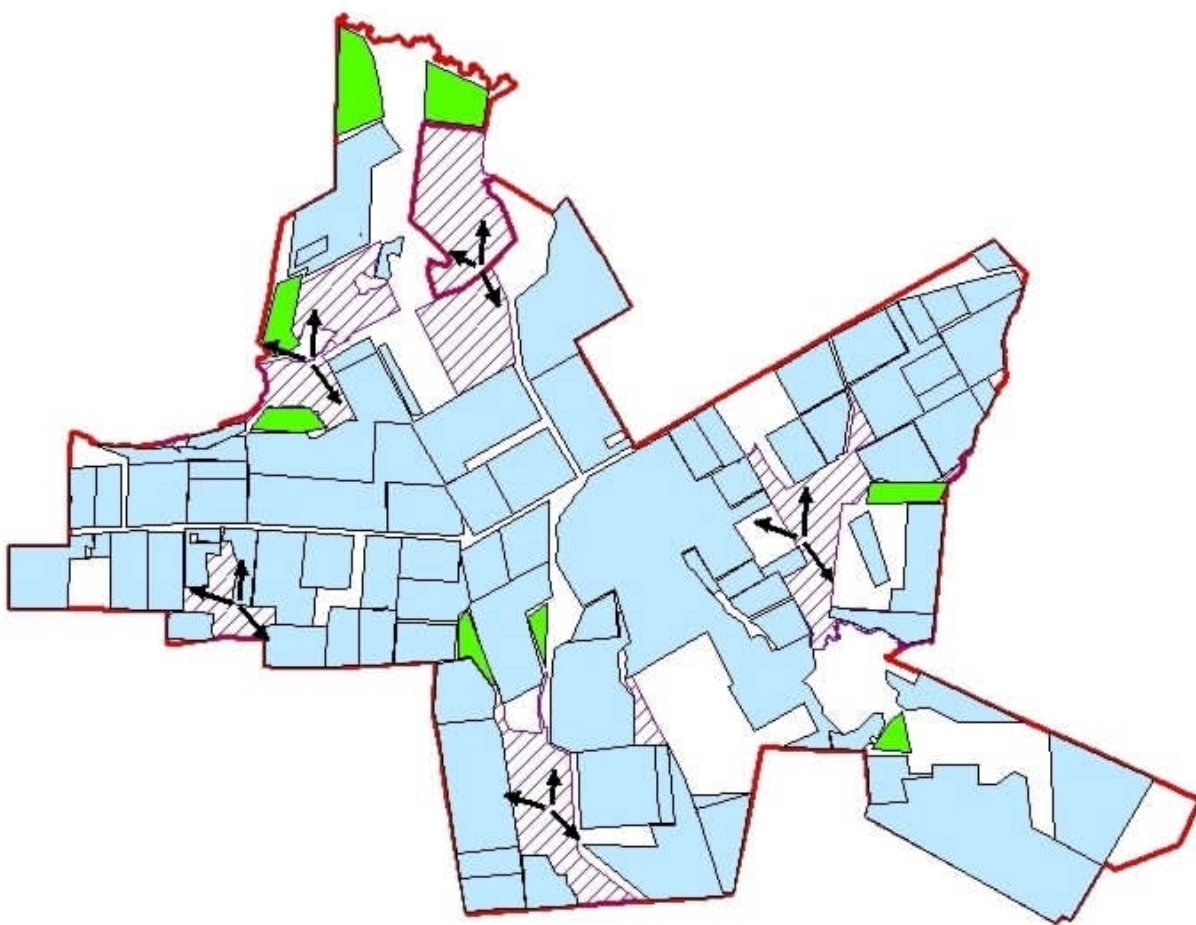
Условные обозначения

-  Сенокосные угодья в категории земель сельскохозяйственного назначения
-  Пастбища в категории земель населенных пунктов
-  землепользователи
-  граница сельского округа
-  озера, реки, пруды, водопой скота и др источники воды
-  сезонные направления пастбищ и перемещение сельскохозяйственных животных









Приложение 3  
к Плану по управлению  
пастбищами и их  
использованию по району  
Бэйтерек на 2023-2024 годы

**Карта с обозначением внешних и внутренних границ и площадей пастбищ, в том числе сезонных, объектов пастбищной инфраструктуры Переметнинского сельского округа района Бэйтерек**

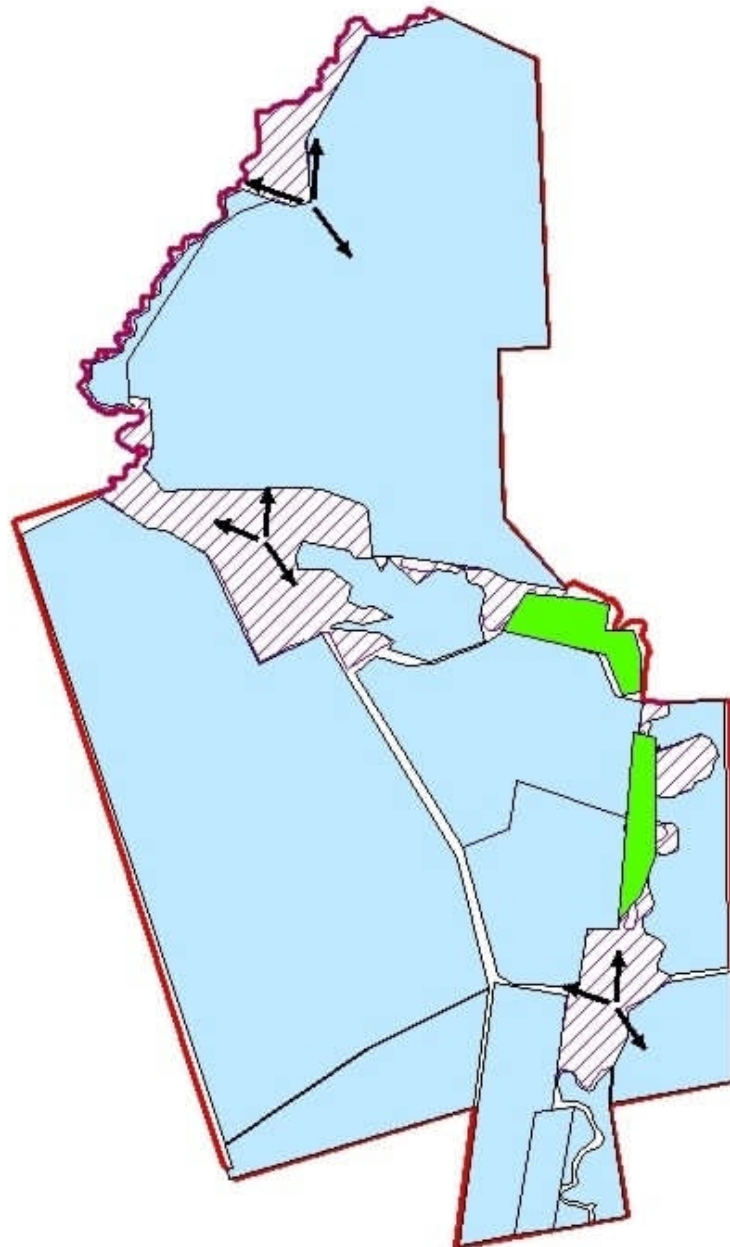


Условные обозначения

-  Сенокосные угодья в категории сельскохозяйственного назначения
-  Пастбища в категории земель населенных пунктов
-  землепользователи
-  граница сельского округа
-  озера, реки, пруды, водопой скота и др источники воды
-  сезонные направления пастбищ и перемещение сельскохозяйственных животных

Приложение 3  
к Плану по управлению  
пастбищами и их  
использованию по району  
Бэйтерек на 2023-2024 годы

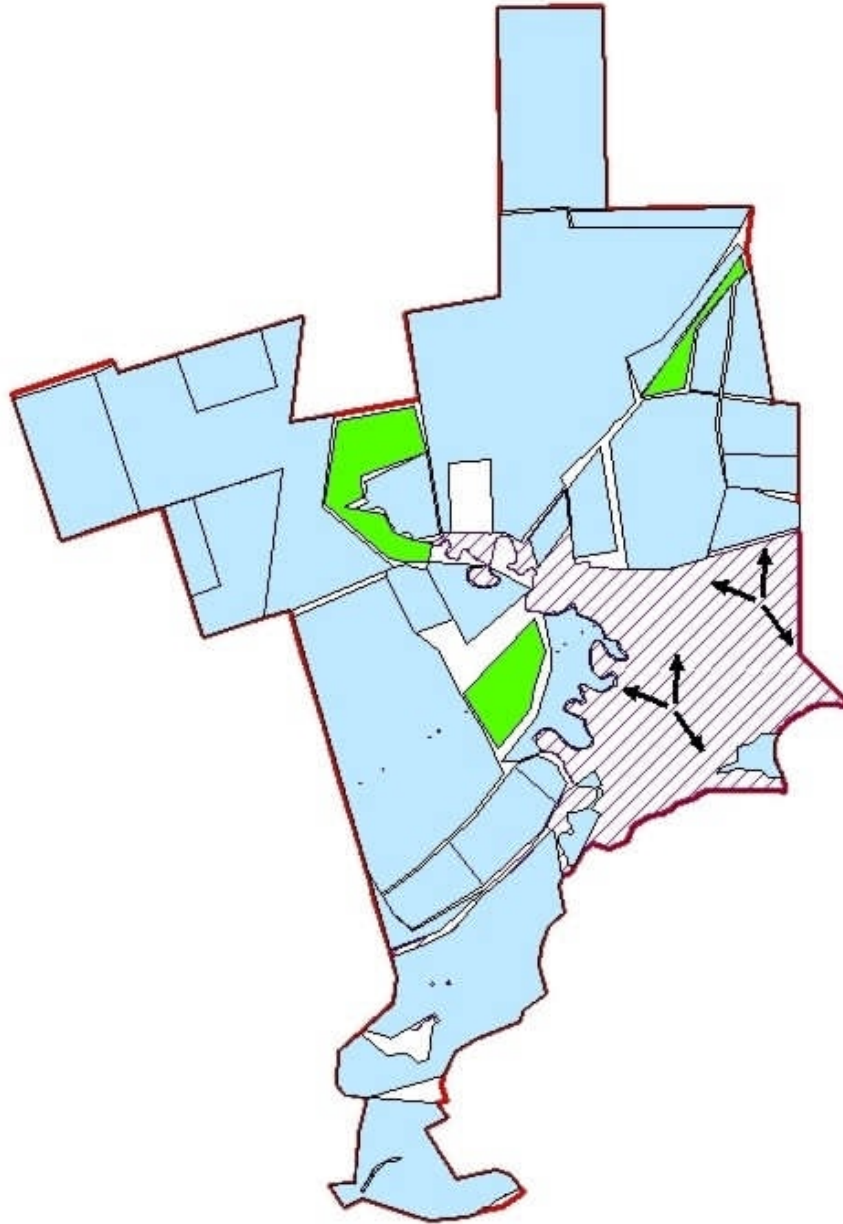
**Карта с обозначением внешних и внутренних границ и площадей пастбищ, в том числе сезонных, объектов пастбищной инфраструктуры Раздольненского сельского округа района Бэйтерек**









Условные обозначения

- Сенокосные угодья в категории сельскохозяйственного назначения
- Пастбища в категории земель населенных пунктов
- землепользователи
- граница сельского округа
- озера, реки, пруды, водопой скота и др источники воды
- сезонные направления пастбищ и перемещение сельскохозяйственных животных

**Карта с обозначением внешних и внутренних границ и площадей пастбищ, в том числе сезонных, объектов пастбищной инфраструктуры Рубежинского сельского округа района Бэйтерек**

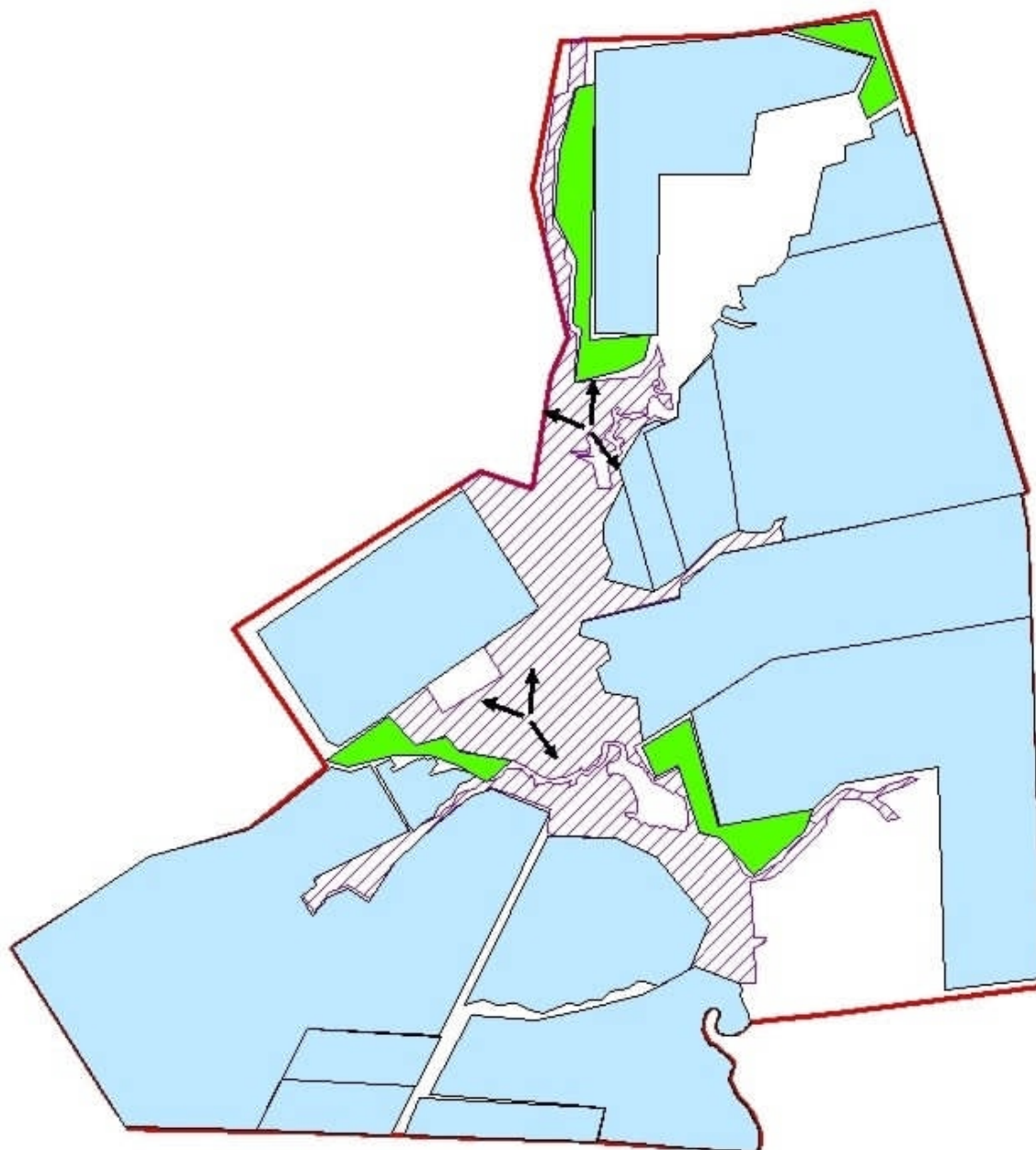


Условные обозначения

-  Сенокосные угодья в категории сельскохозяйственного назначения
-  Пастбища в категории земель населенных пунктов
-  землепользователи
-  граница сельского округа
-  озера, реки, пруды, водопой скота и др источники воды
-  сезонные направления пастбищ и перемещение сельскохозяйственных животных

Приложение 3  
к Плану по управлению  
пастбищами и их  
использованию по району  
Бэйтерек на 2023-2024 годы

**Карта с обозначением внешних и внутренних границ и площадей пастбищ, в том числе сезонных, объектов пастбищной инфраструктуры сельского округа Сүлү көл района Бэйтерек**



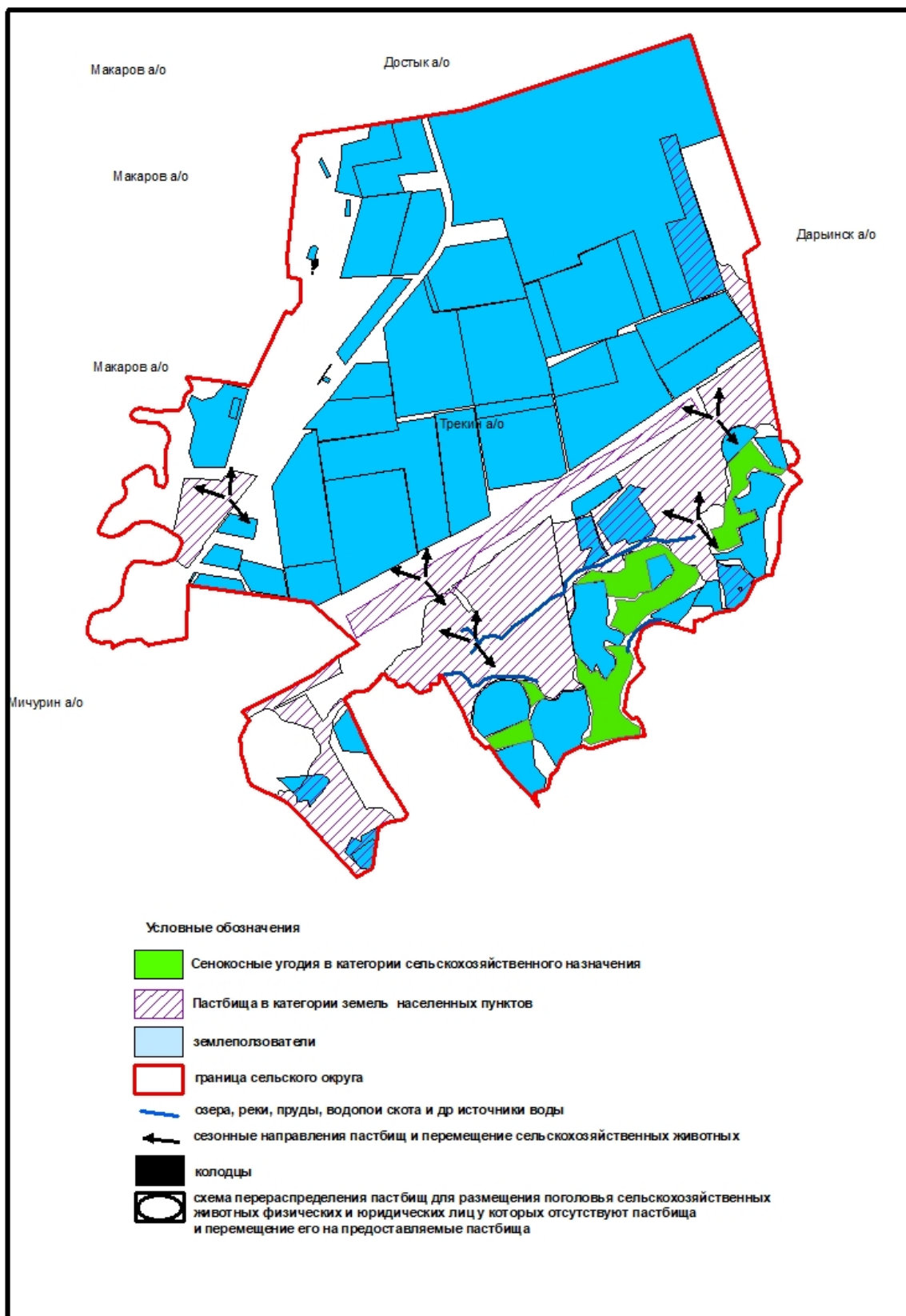
Ключевые обозначения

- Сенокосные угодья в категории сельскохозяйственного назначения
- Пастбища в категории земель населенных пунктов
- землепользователи
- граница сельского округа
- озера, реки, пруды, водопой скота и др источники воды
- сезонные направления пастбищ и перемещение сельскохозяйственных животных

пастбищами и их  
использованию по району  
Бэйтерек на 2023-2024 годы

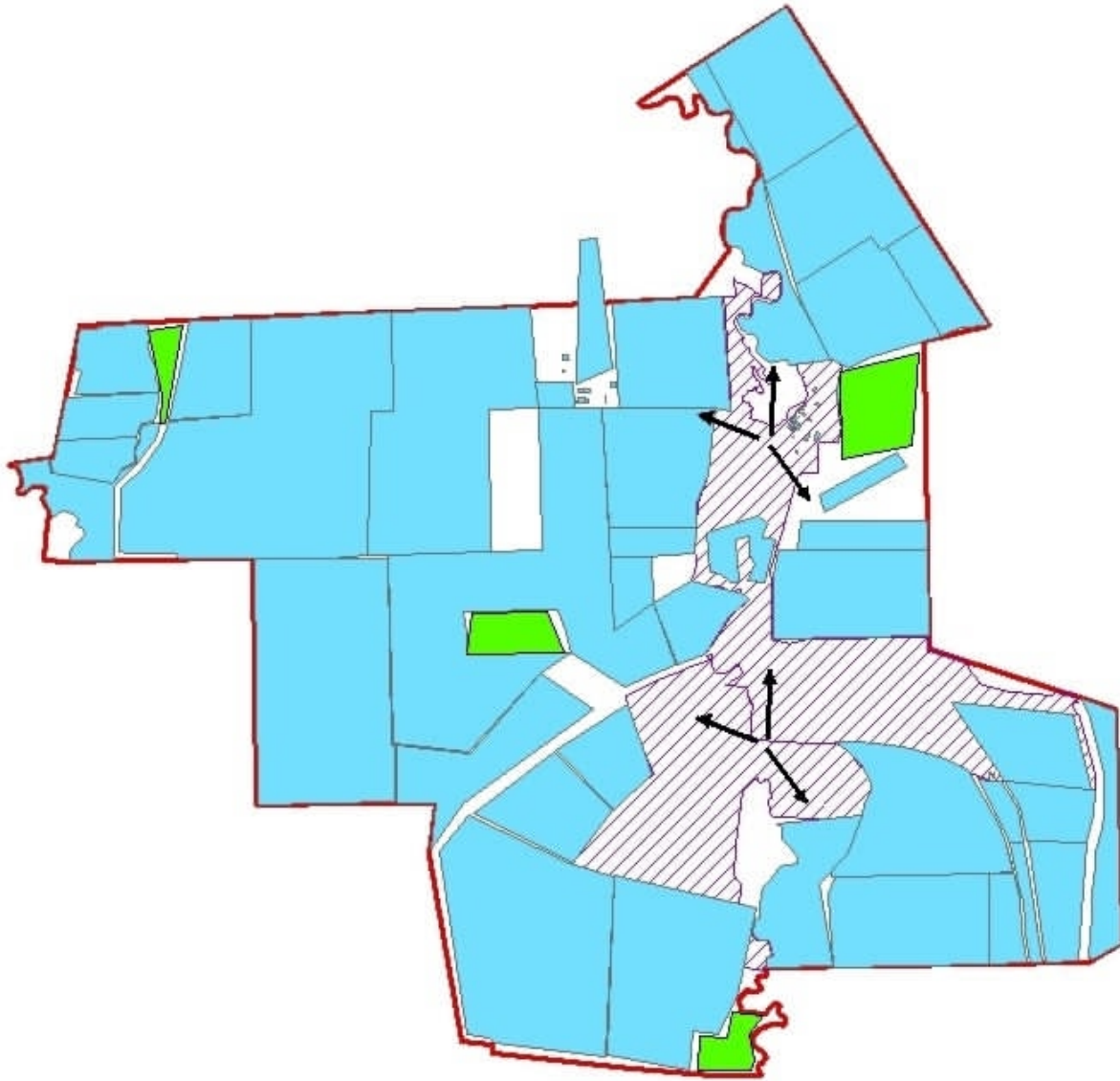
**Карта с обозначением внешних и внутренних границ и площадей пастбищ, в том числе сезонных, объектов пастбищной инфраструктуры Трекинского сельского округа района Бэйтерек**











Приложение 3  
к Плану по управлению  
пастбищами и их

**Карта с обозначением внешних и внутренних границ и площадей пастбищ, в том числе сезонных, объектов пастбищной инфраструктуры сельского округа Курмангазы района Байтерек**

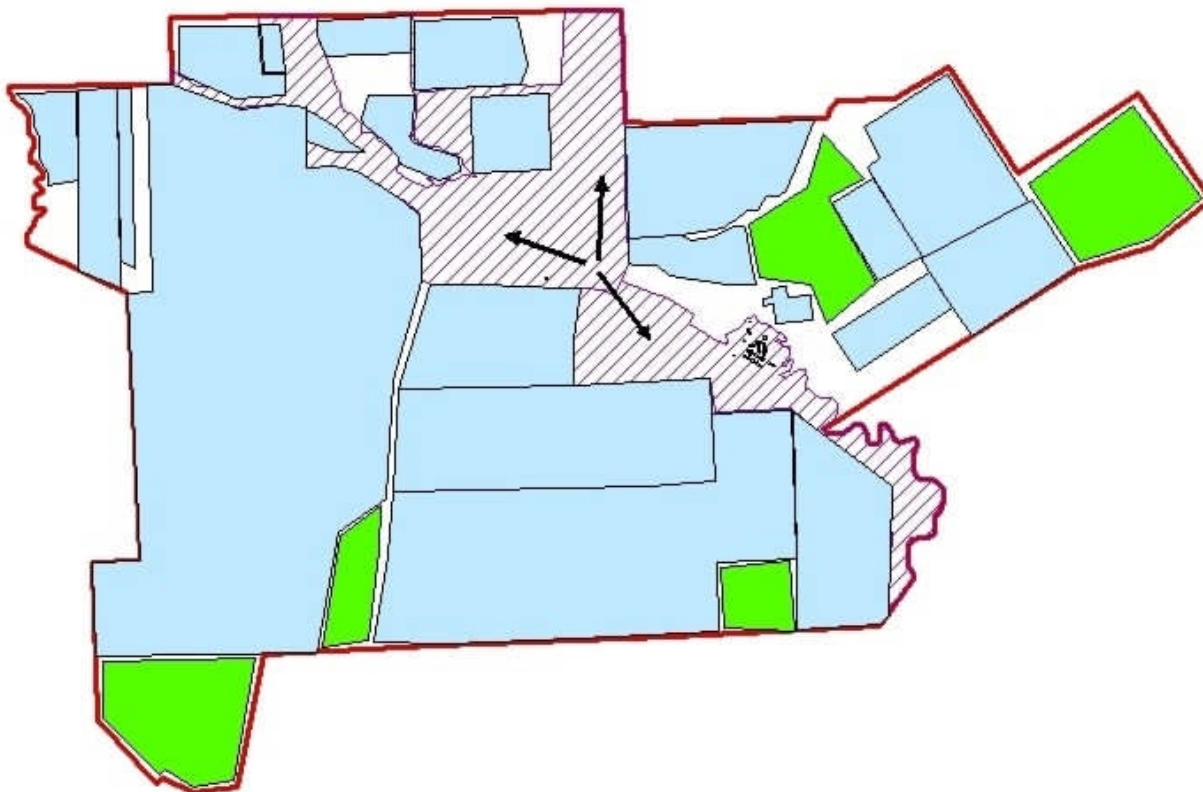


Условные обозначения







-  Сенокосные угодья в категории сельскохозяйственного назначения
-  Пастбища в категории земель населенных пунктов
-  землепользователи
-  граница сельского округа
-  озера, реки, пруды, водопой скота и др источники воды
-  сезонные направления пастбищ и перемещение сельскохозяйственных животных

Приложение 3  
к Плану по управлению  
пастбищами и их  
использованию по району  
Бэйтерек на 2023-2024 годы

**Карта с обозначением внешних и внутренних границ и площадей пастбищ, в том числе сезонных, объектов пастбищной инфраструктуры Чировского сельского округа района Бэйтерек**

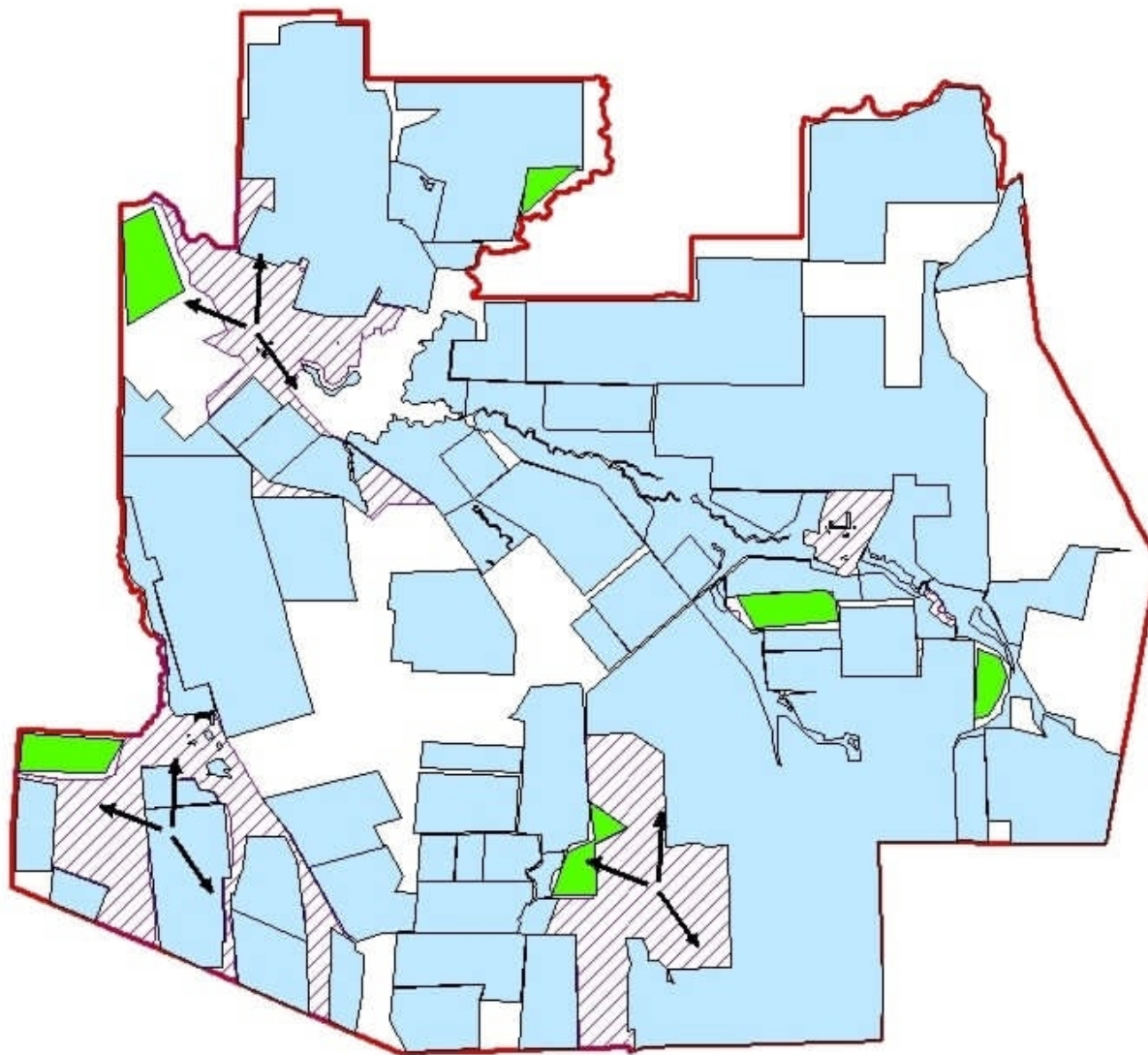


Условные обозначения

-  Сенокосные угодья в категории сельскохозяйственного назначения
-  Пастбища в категории земель населенных пунктов
-  землепользователи
-  граница сельского округа
-  озера, реки, пруды, водопой скота и др источники воды
-  сезонные направления пастбищ и перемещение сельскохозяйственных животных

Приложение 3  
к Плану по управлению  
пастбищами и их  
использованию по району  
Бэйтерек на 2023-2024 годы

**Карта с обозначением внешних и внутренних границ и площадей пастбищ, в том числе сезонных, объектов пастбищной инфраструктуры сельского округа Шалғай района Бэйтерек**



Условные обозначения

- Сенокосные угодья в категории сельскохозяйственного назначения
- Пастбища в категории земель населенных пунктов
- землепользователи
- граница сельского округа
- озера, реки, пруды, водопой скота и др источники воды
- сезонные направления пастбищ и перемещение сельскохозяйственных животных







Приложение 3  
к Плану по управлению  
пастбищами и их  
использованию по району  
Байтерек на 2023-2024 годы



Карта с обозначением внешних и внутренних границ и площадей пастбищ, в том числе сезонных, объектов пастбищной инфраструктуры Щаповского сельского округа района Бэйтерек

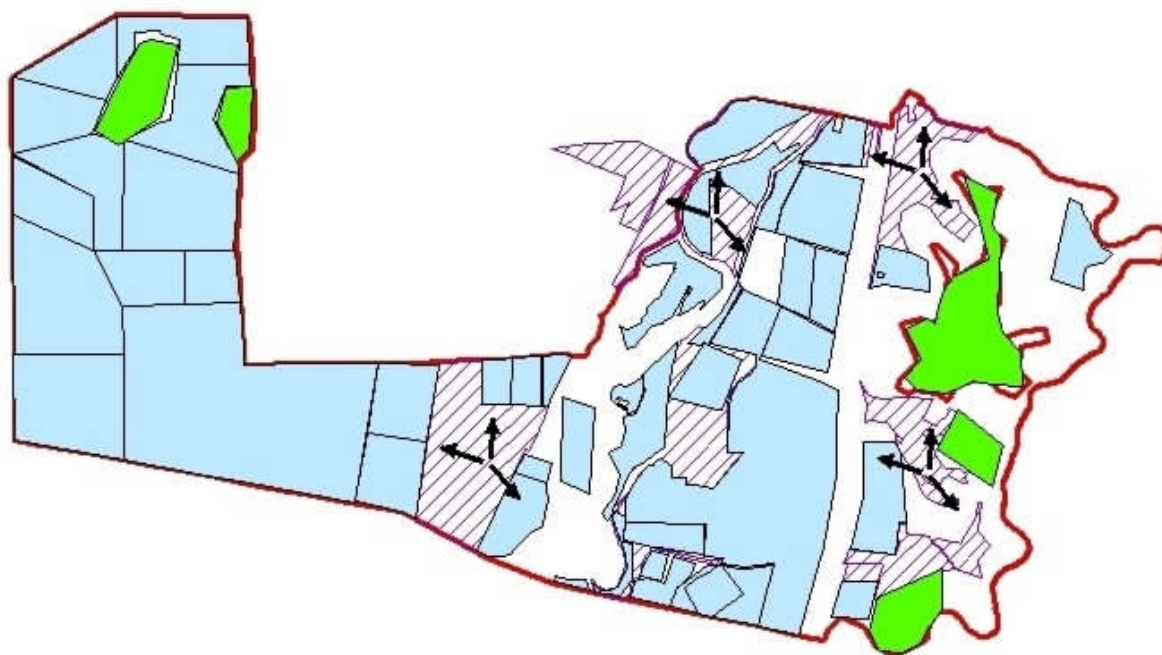


Условные обозначения

-  Сенокосные угодья в категории сельскохозяйственного назначения
-  Пастбища в категории земель населенных пунктов
-  землепользователи
-  граница сельского округа
-  озера, реки, пруды, водопой скота и др источники воды
-  сезонные направления пастбищ и перемещение сельскохозяйственных животных

Приложение 3  
к Плану по управлению  
пастбищами и их  
использованию по району  
Бэйтерек на 2023-2024 годы

Карта с обозначением внешних и внутренних границ и площадей пастбищ, в том числе сезонных, объектов пастбищной инфраструктуры Янайкинського сельского округа района Бэйтерек



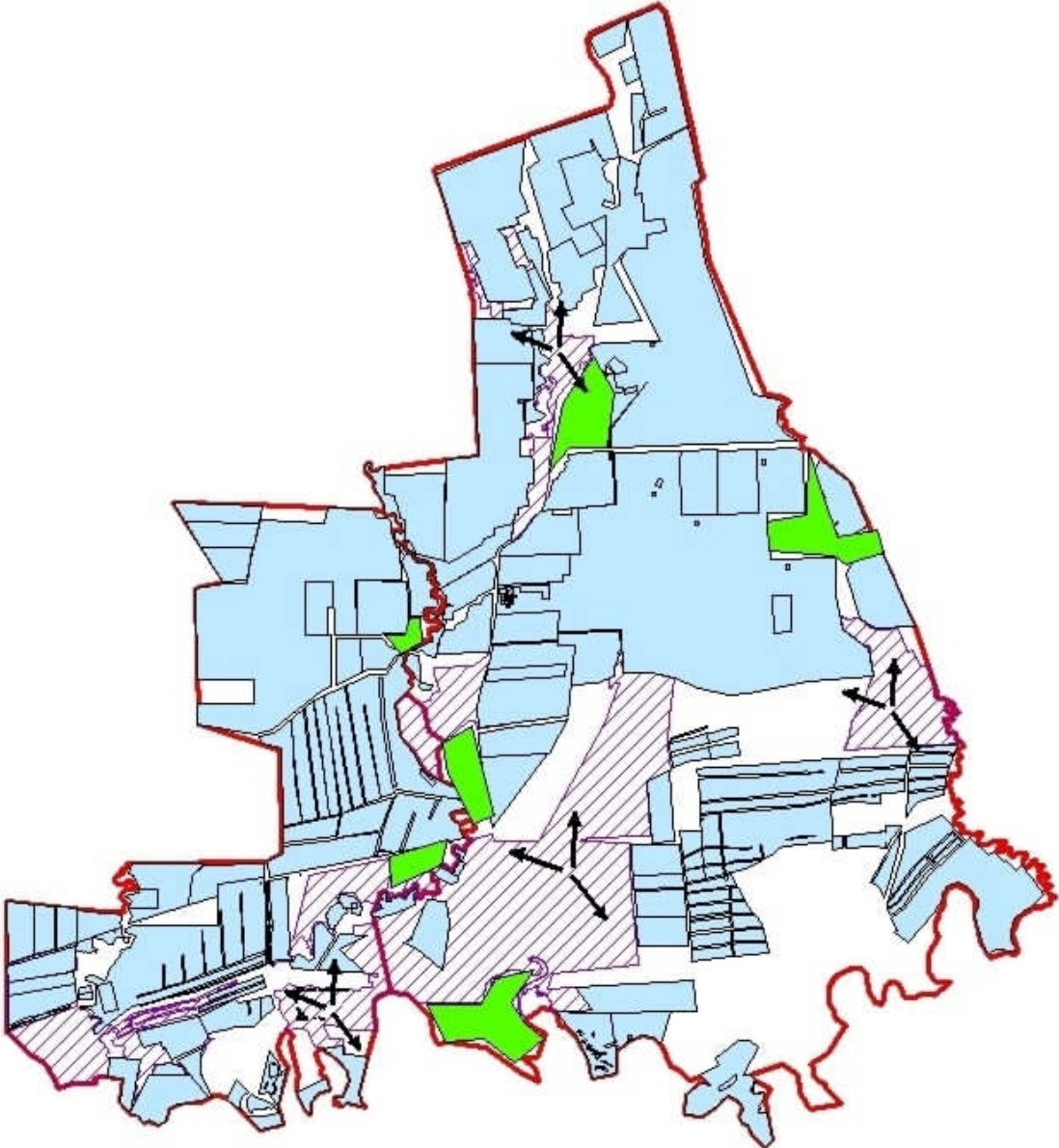
Условные обозначения

- Сенокосные угодья в категории сельскохозяйственного назначения
- Пастбища в категории земель населенных пунктов
- землепользователи
- граница сельского округа
- озера, реки, пруды, водопой скота и др источники воды
- сезонные направления пастбищ и перемещение сельскохозяйственных животных

Приложение 3  
к Плану по управлению  
пастбищами и их  
использованию по району  
Байтерек на 2023-2024 годы



Карта с обозначением внешних и внутренних границ и площадей пастбищ, в том числе сезонных, объектов пастбищной инфраструктуры Январцевского сельского округа района Бәйтерек



Условные обозначения

- Сенокосные угодья в категории сельскохозяйственного назначения
- Пастбища в категории земель населенных пунктов
- землепользователи
- граница сельского округа
- озера, реки, пруды, водопой скота и др источники воды
- сезонные направления пастбищ и перемещение сельскохозяйственных животных

Приложение 5  
к Плану по управлению  
пастбищами и их  
использованию по району  
Бэйтерек на 2023-2024 годы

**Схема перераспределения пастбищ для размещения поголовья сельскохозяйственных животных физических и (или) юридических лиц, у которых отсутствуют пастбища, и перемещения его на предоставляемые пастбища сельского округа Белес района Бэйтерек**



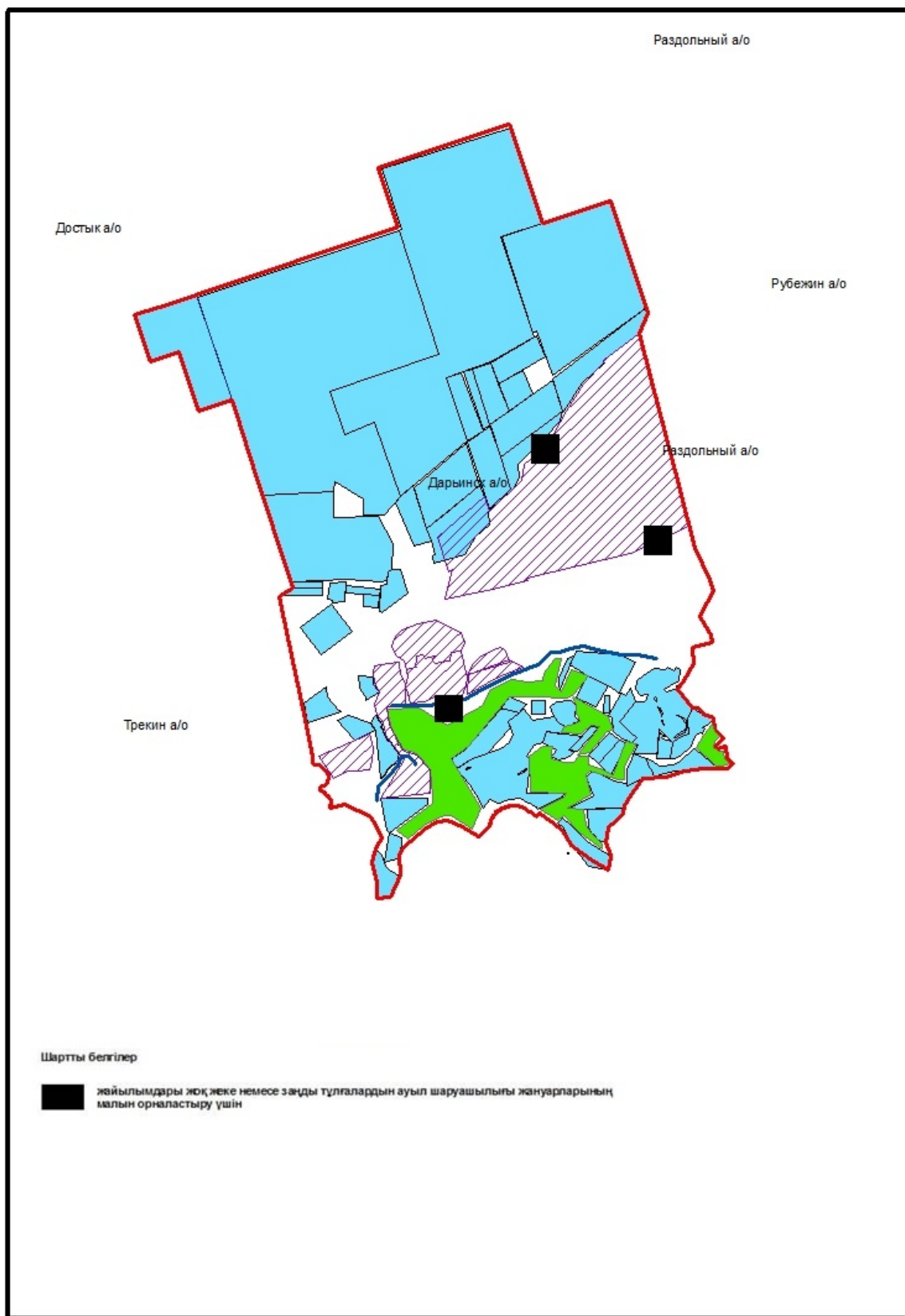
Условные обозначения

- схема перераспределения пастбищ для размещения поголовья сельскохозяйственных животных физических и юридических лиц у которых отсутствуют пастбища и перемещение его на предоставляемые пастбища

Приложение 5  
к Плану по управлению

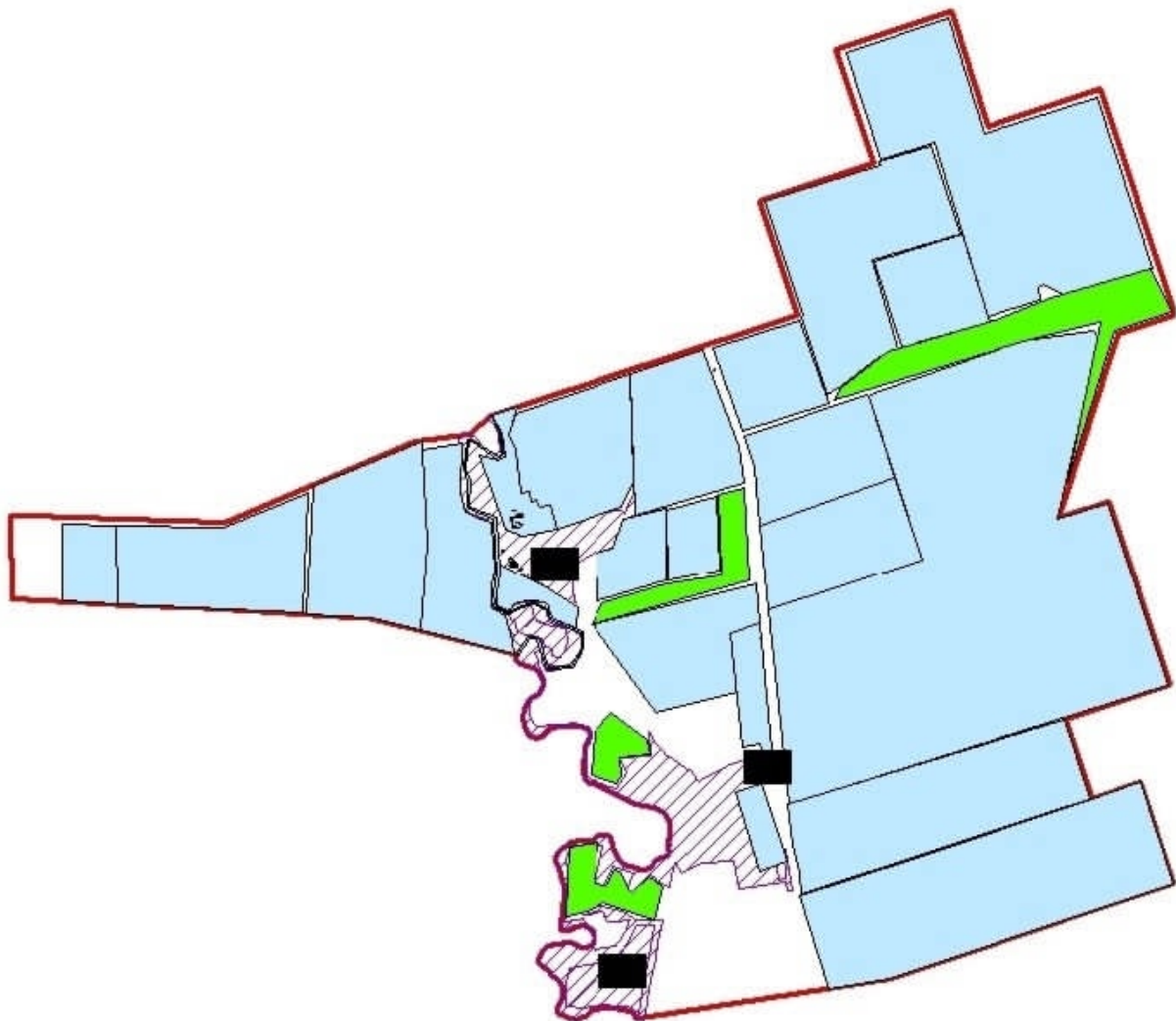
пастбищами и их  
использованию по району  
Бэйтерек на 2023-2024 годы

**Схема перераспределения пастбищ для размещения поголовья сельскохозяйственных животных физических и (или) юридических лиц, у которых отсутствуют пастбища, и перемещения его на предоставляемые пастбища Дарьинского сельского округа района Бэйтерек**



Приложение 5  
к Плану по управлению  
пастбищами и их

**Схема перераспределения пастбищ для размещения поголовья сельскохозяйственных животных физических и (или) юридических лиц, у которых отсутствуют пастбища, и перемещения его на предоставляемые пастбища сельского округа Достық района Байтерек**

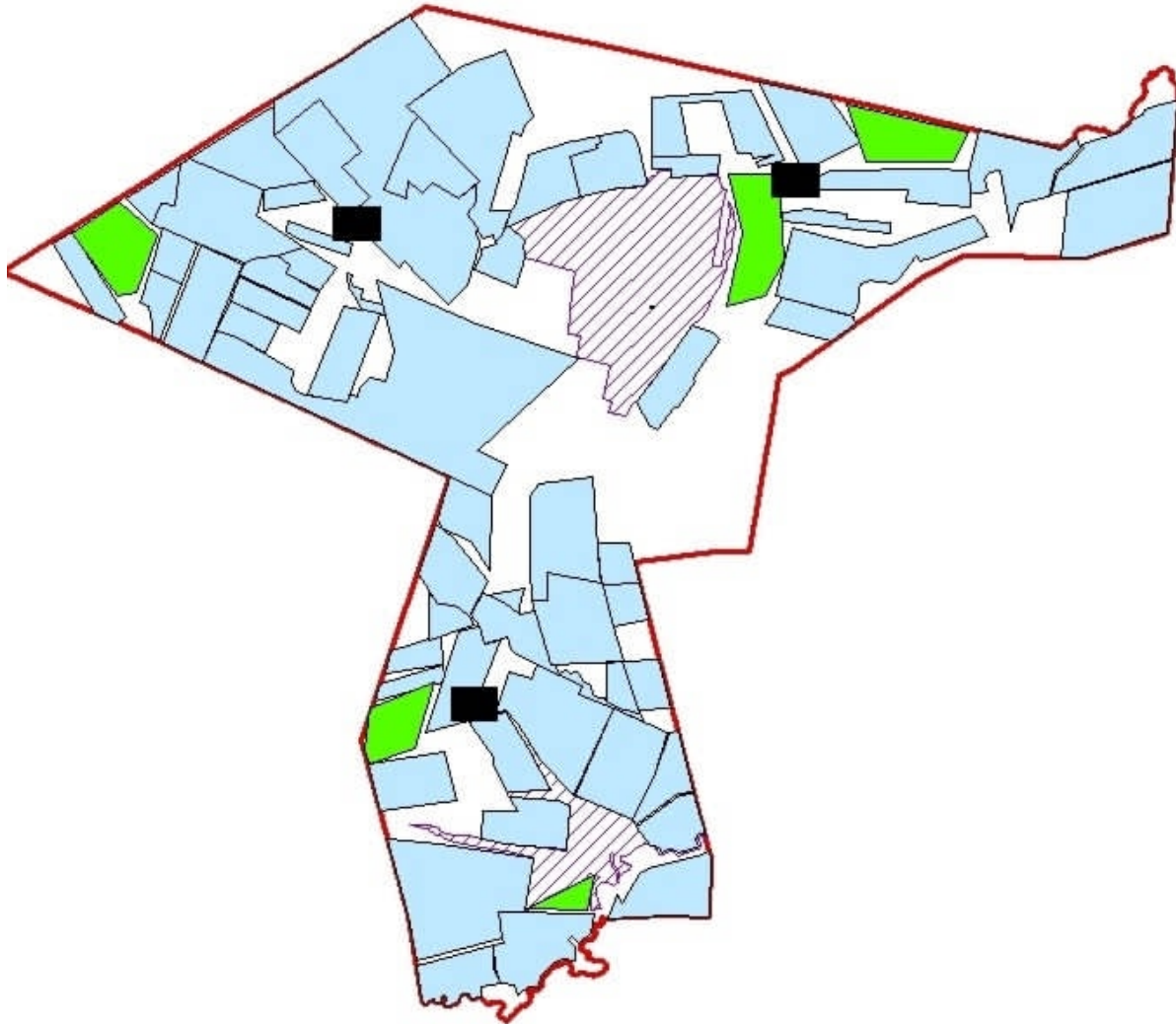


**Условные обозначения**


■ схема перераспределения пастбищ для размещения поголовья сельскохозяйственных животных физических и юридических лиц у которых отсутствуют пастбища и перемещение его на предоставляемые пастбища



**Схема перераспределения пастбищ для размещения поголовья сельскохозяйственных животных физических и (или) юридических лиц, у которых отсутствуют пастбища, и перемещения его на предоставляемые пастбища сельского округа Егіндібулак района Бәйтерек**

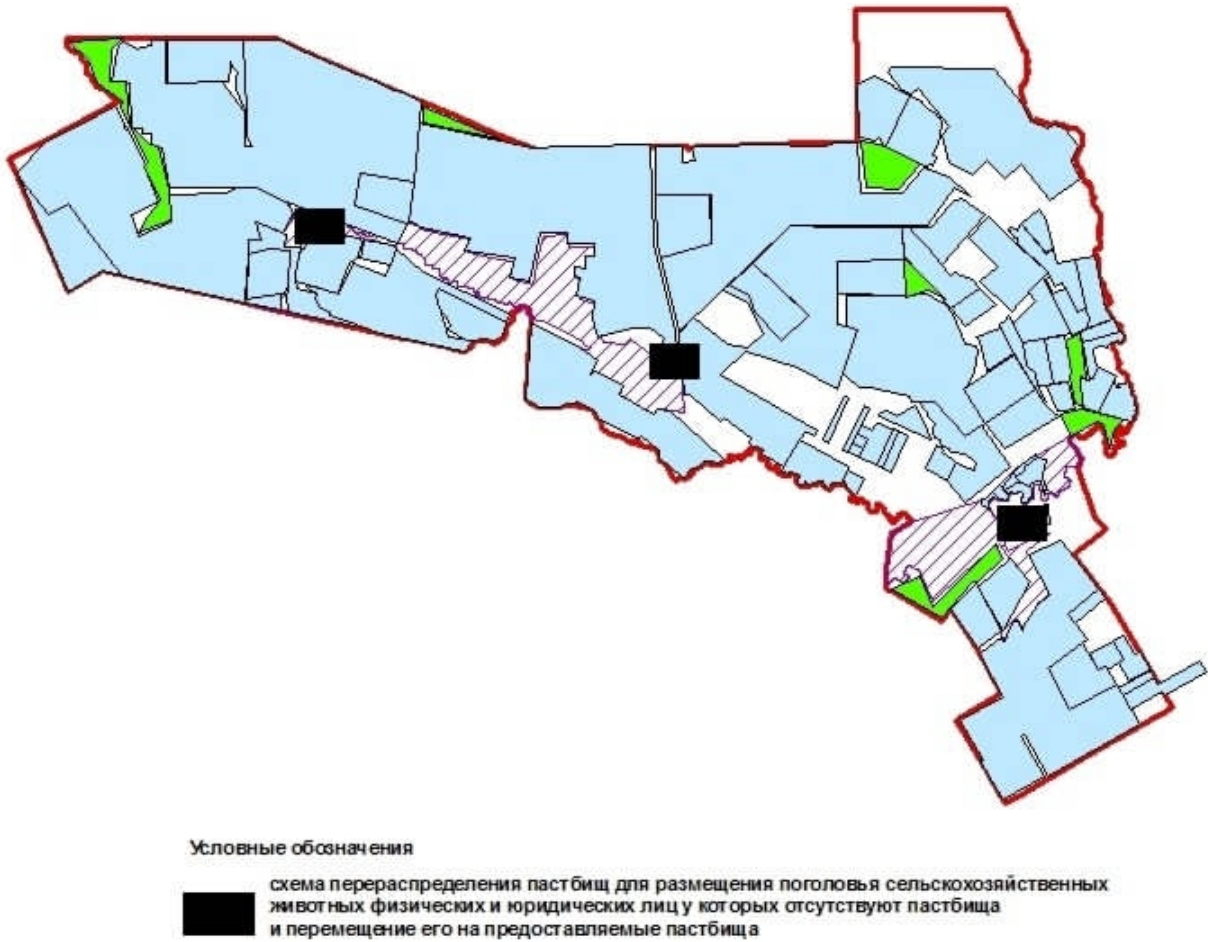


**Условные обозначения**

 схема перераспределения пастбищ для размещения поголовья сельскохозяйственных животных физических и юридических лиц у которых отсутствуют пастбища и перемещения его на предоставляемые пастбища

Приложение 5  
к Плану по управлению  
пастбищами и их  
использованию по району  
Бәйтерек на 2023-2024 годы

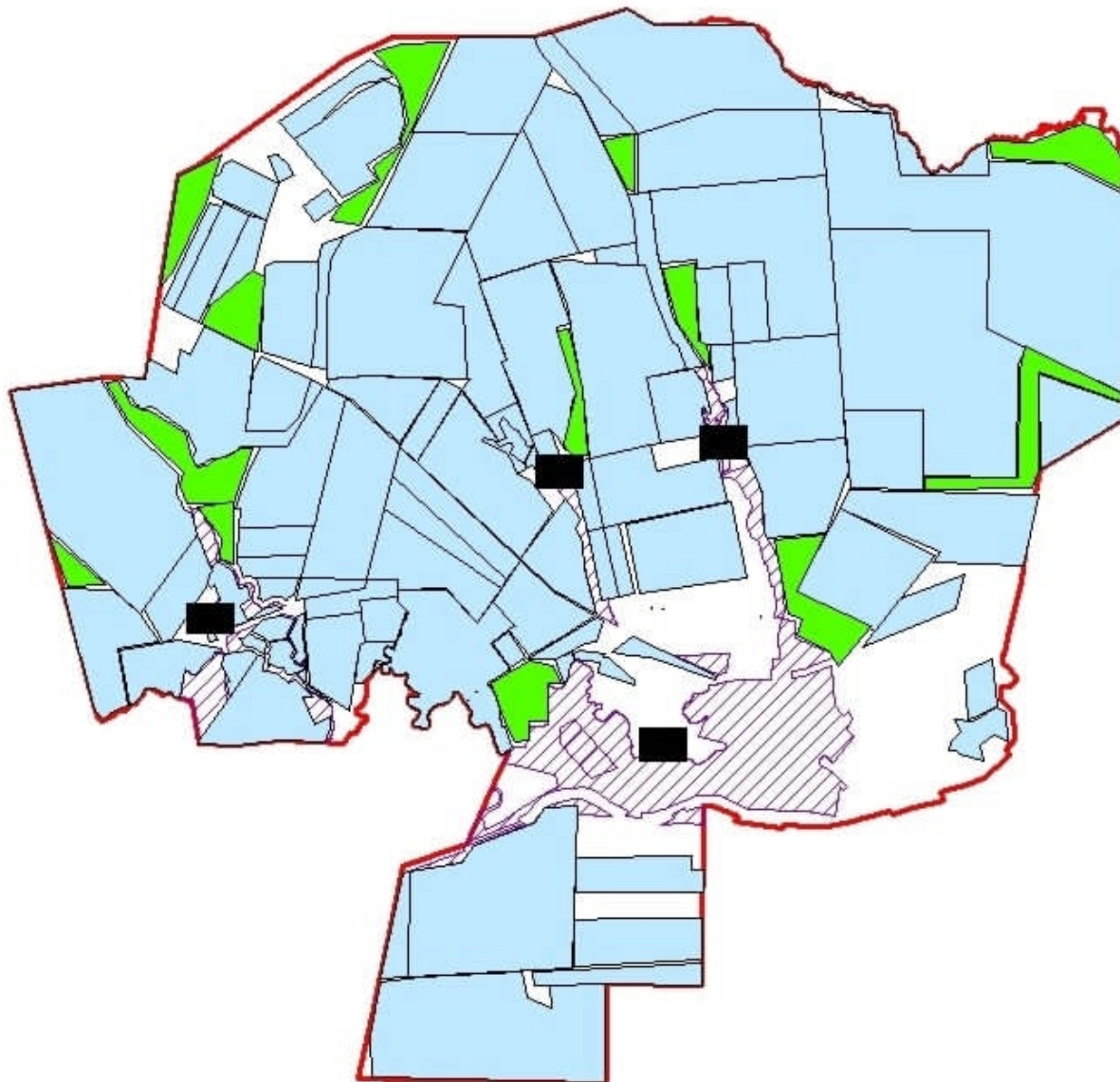
**Схема перераспределения пастбищ для размещения поголовья сельскохозяйственных животных физических и (или) юридических лиц, у которых отсутствуют пастбища, и перемещения его на предоставляемые пастбища сельского округа Атамекен района Бәйтерек**




Приложение 5  
к Плану по управлению  
пастбищами и их  
использованию по району  
Бәйтерек на 2023-2024 годы

**Схема перераспределения пастбищ для размещения поголовья сельскохозяйственных животных физических и (или) юридических лиц, у которых отсутствуют пастбища, и перемещения его на предоставляемые пастбища Зеленовского сельского округа района Бәйтерек**



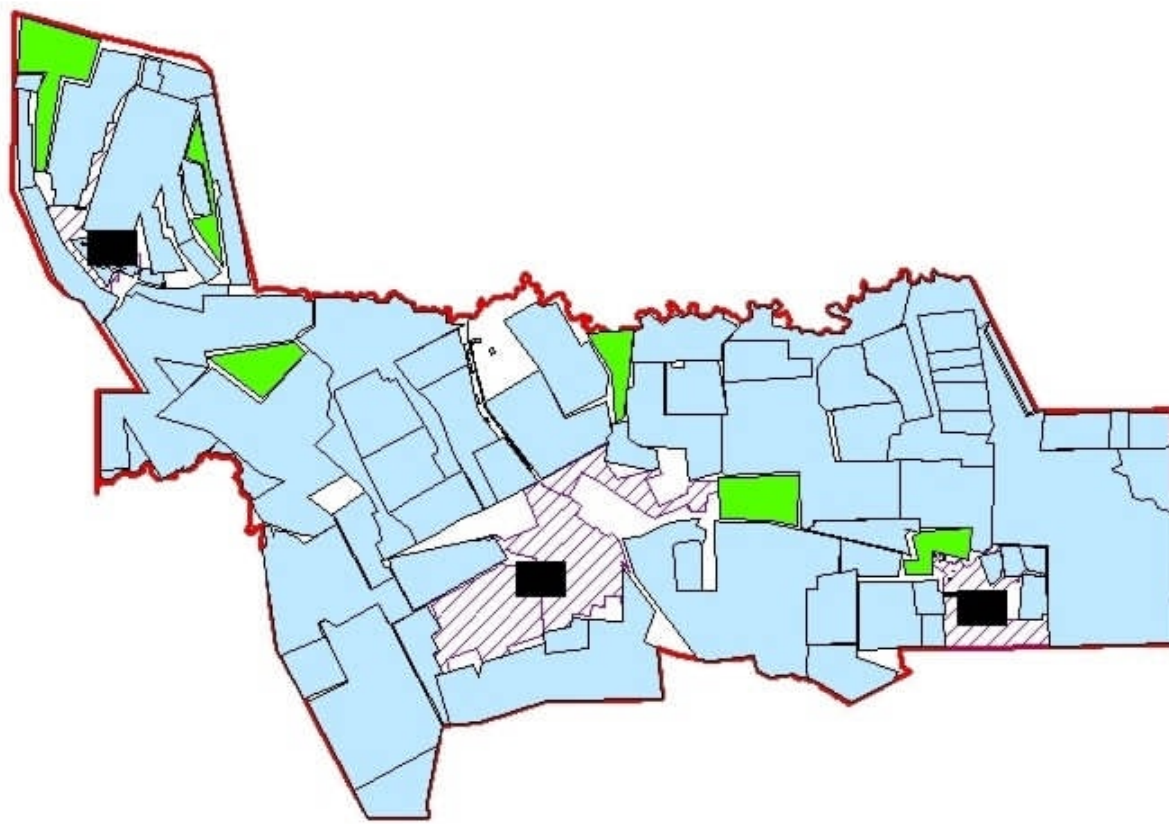


Условные обозначения


 схема перераспределения пастбищ для размещения поголовья сельскохозяйственных животных физических и юридических лиц у которых отсутствуют пастбища и перемещение его на предоставляемые пастбища

Приложение 5  
к Плану по управлению  
пастбищами и их  
использованию по району  
Бэйтерек на 2023-2024 годы

**Схема перераспределения пастбищ для размещения поголовья сельскохозяйственных животных физических и (или) юридических лиц, у которых отсутствуют пастбища, и перемещения его на предоставляемые пастбища сельского округа Бейбітшілік района Бэйтерек**

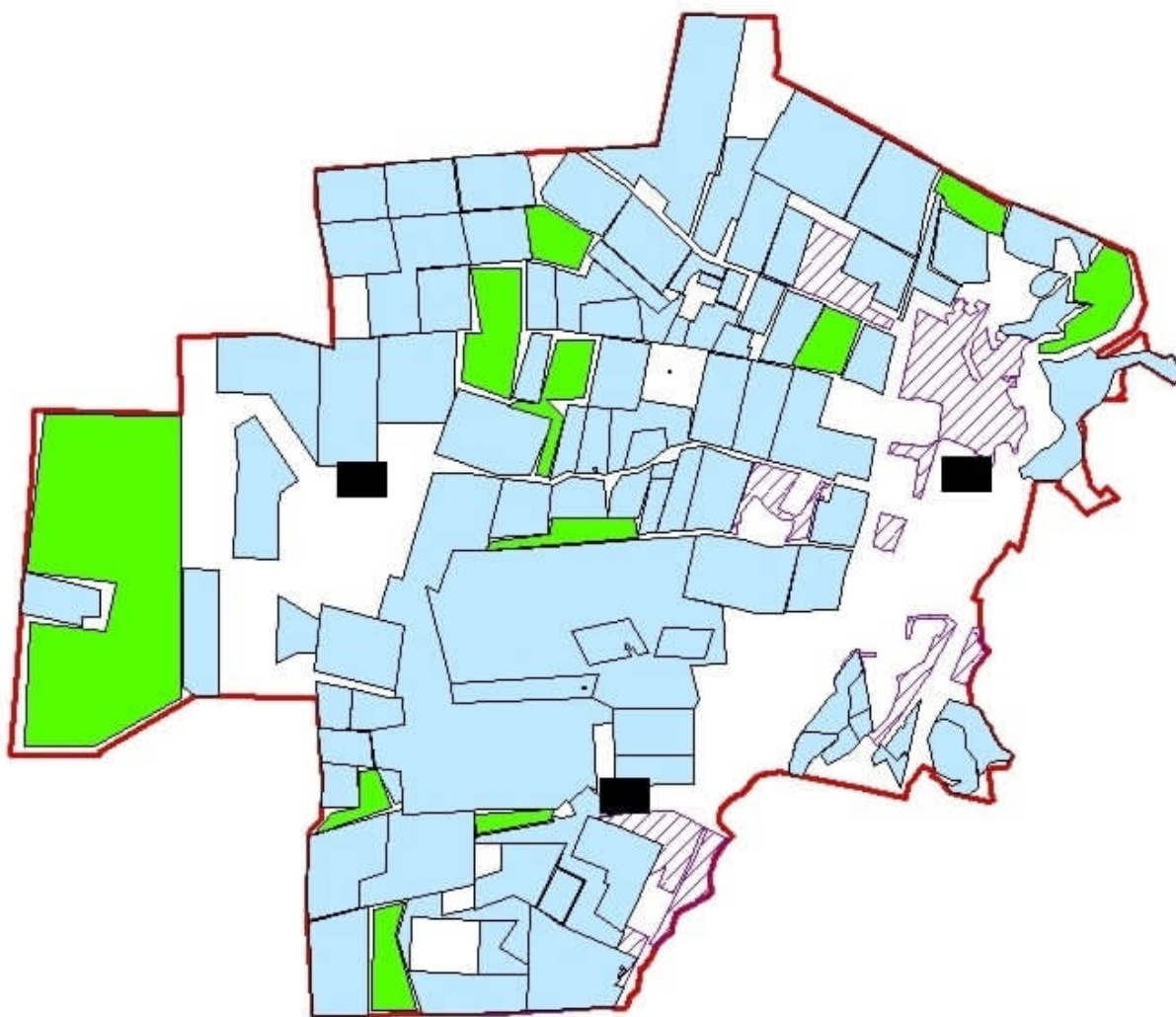


Условные обозначения

 схема перераспределения пастбищ для размещения поголовья сельскохозяйственных животных физических и юридических лиц у которых отсутствуют пастбища и перемещение его на предоставляемые пастбища

Приложение 5  
к Плану по управлению  
пастбищами и их  
использованию по району  
Бэйтерек на 2023-2024 годы

**Схема перераспределения пастбищ для размещения поголовья сельскохозяйственных животных физических и (или) юридических лиц, у которых отсутствуют пастбища, и перемещения его на предоставляемые пастбища Кушумского сельского округа района Бэйтерек**



**Условные обозначения**

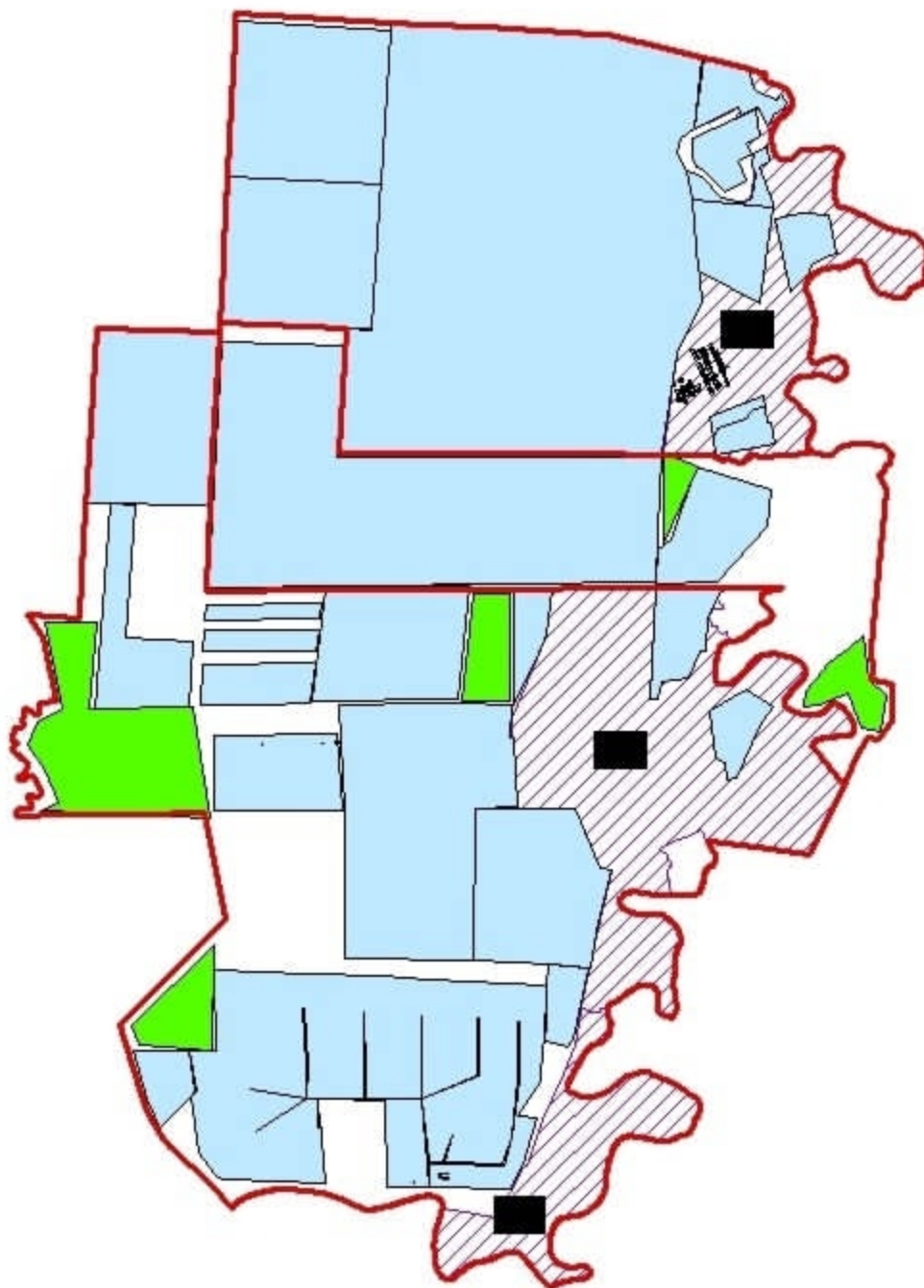


схема перераспределения пастбищ для размещения поголовья сельскохозяйственных животных физических и юридических лиц у которых отсутствуют пастбища и перемещение его на предоставляемые пастбища


Приложение 5  
к Плану по управлению  
пастбищами и их  
использованию по району  
Бэйтерек на 2023-2024 годы

**Схема перераспределения пастбищ для размещения поголовья сельскохозяйственных животных физических и (или) юридических лиц, у которых отсутствуют пастбища, и перемещения его на предоставляемые пастбища Макаровского сельского округа района Бэйтерек**





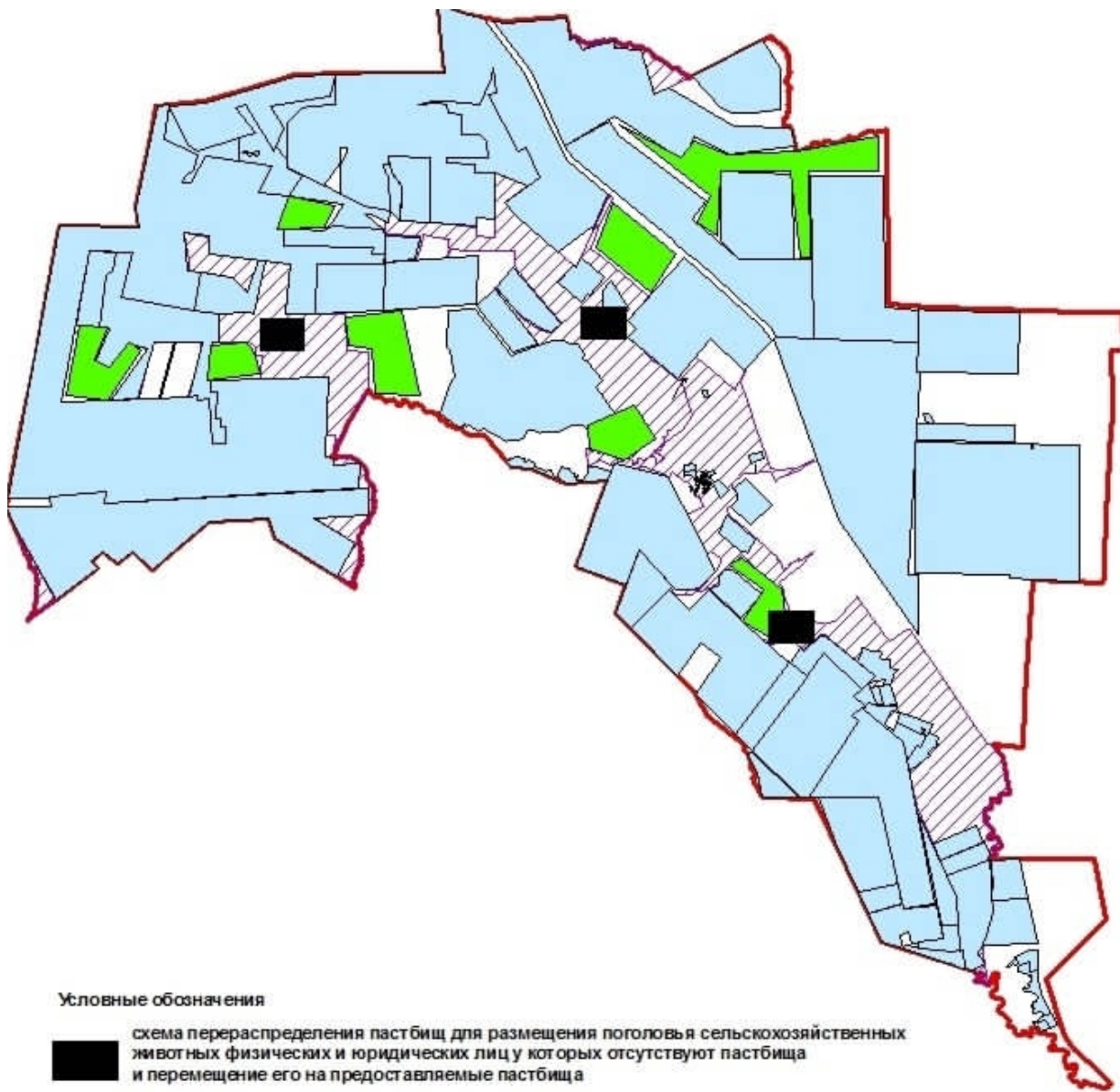
**Условные обозначения**

 схема перераспределения пастбищ для размещения поголовья сельскохозяйственных животных физических и юридических лиц у которых отсутствуют пастбища и перемещение его на предоставляемые пастбища

Приложение 5  
к Плану по управлению  
пастбищами и их  
использованию по району  
Байтерек на 2023-2024 годы

**Схема перераспределения пастбищ для размещения поголовья сельскохозяйственных животных физических и (или) юридических лиц, у которых отсутствуют пастбища, и**

**перемещения его на предоставляемые пастбища сельского округа Махамбет района Бэйтерек**



Приложение 5  
к Плану по управлению  
пастбищами и их  
использованию по району  
Бэйтерек на 2023-2024 годы

**Схема перераспределения пастбищ для размещения поголовья сельскохозяйственных животных физических и (или) юридических лиц, у которых отсутствуют пастбища, и перемещения его на предоставляемые пастбища Мичуринского сельского округа района Бэйтерек**



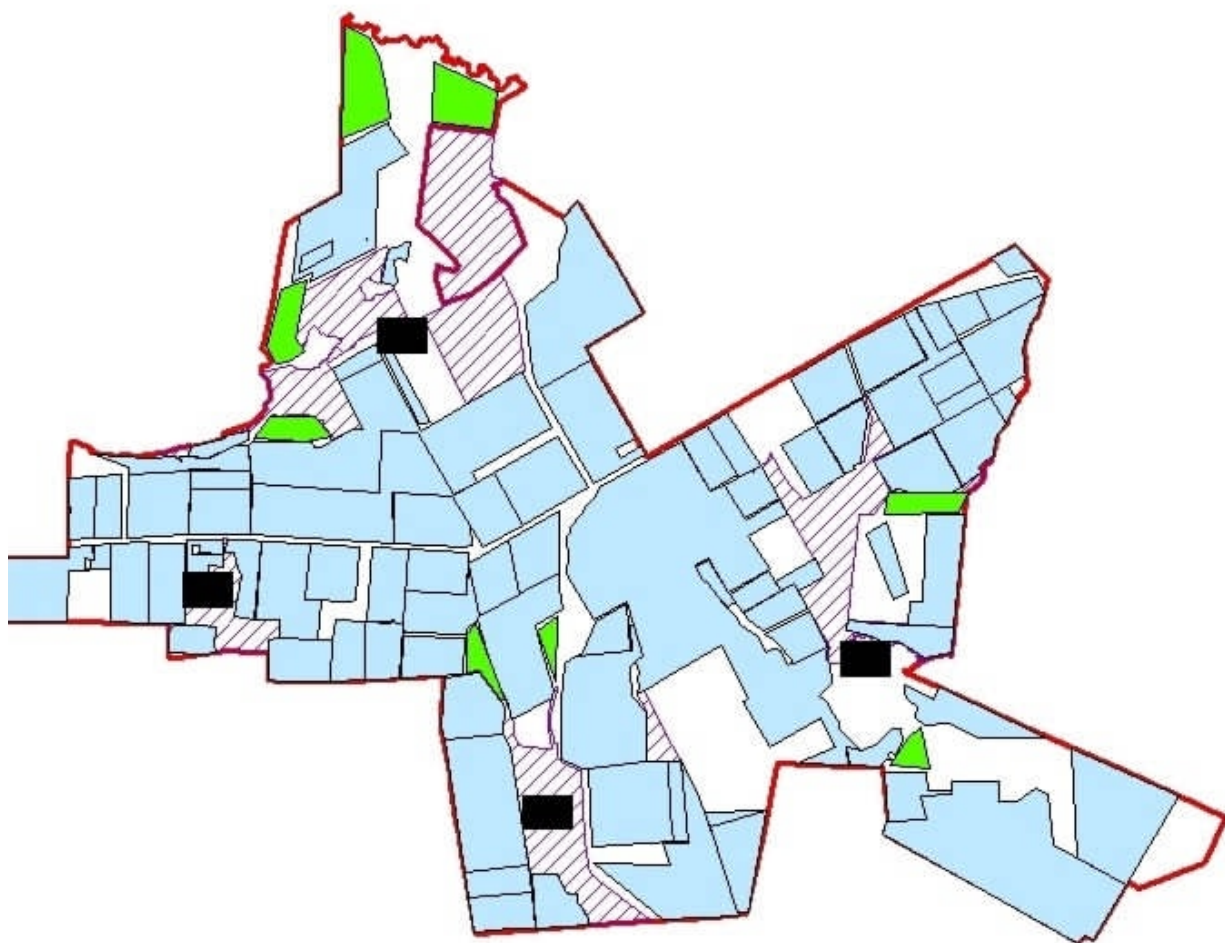
**Условные обозначения**

схема перераспределения пастбищ для размещения поголовья сельскохозяйственных животных физических и юридических лиц у которых отсутствуют пастбища и перемещение его на предоставляемые пастбища

Приложение 5  
 к Плану по управлению  
 пастбищами и их  
 использованию по району  
 Бәйтерек на 2023-2024 годы

**Схема перераспределения пастбищ для размещения поголовья сельскохозяйственных животных физических и (или) юридических лиц, у которых отсутствуют пастбища, и перемещения его на предоставляемые пастбища Переметнинского сельского округа района Бәйтерек**



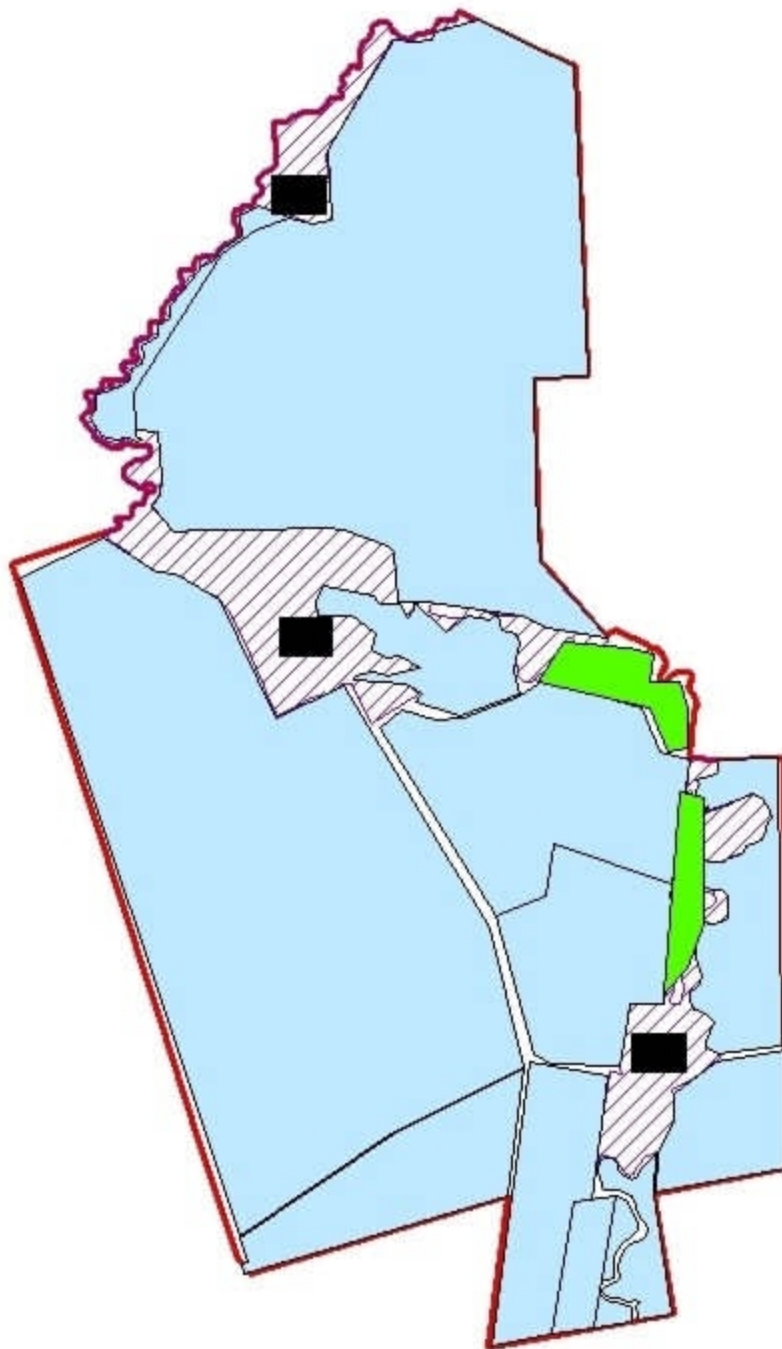


Условные обозначения


■ схема перераспределения пастбищ для размещения поголовья сельскохозяйственных животных физических и юридических лиц у которых отсутствуют пастбища и перемещение его на предоставляемые пастбища

Приложение 5  
к Плану по управлению  
пастбищами и их  
использованию по району  
Бэйтерек на 2023-2024 годы

**Схема перераспределения пастбищ для размещения поголовья сельскохозяйственных животных физических и (или) юридических лиц, у которых отсутствуют пастбища, и перемещения его на предоставляемые пастбища Раздольненского сельского округа района Бэйтерек**

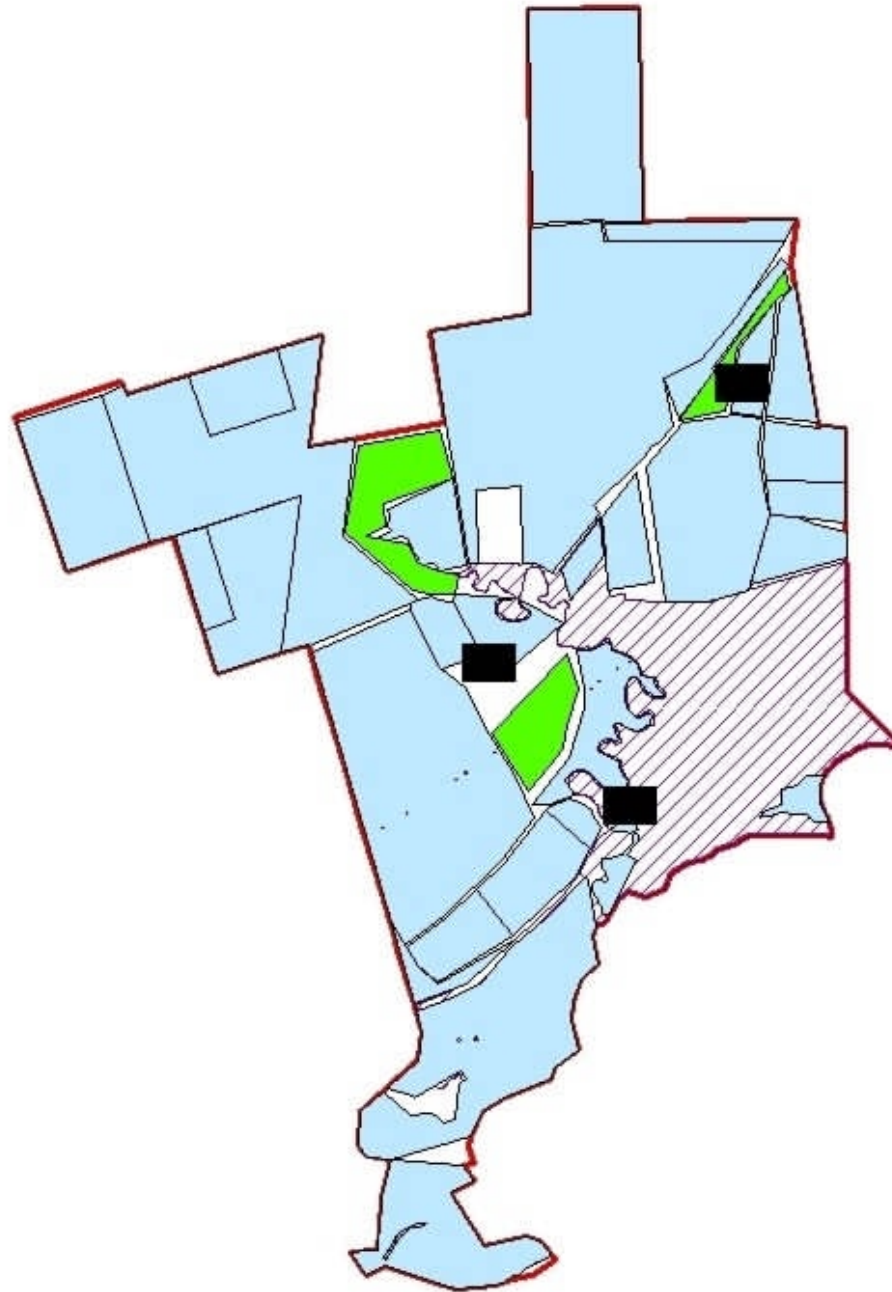


**Условные обозначения**


 схема перераспределения пастбищ для размещения поголовья сельскохозяйственных животных физических и юридических лиц у которых отсутствуют пастбища и перемещение его на предоставляемые пастбища

Приложение 5  
к Плану по управлению  
пастбищами и их  
использованию по району  
Байтерек на 2023-2024 годы

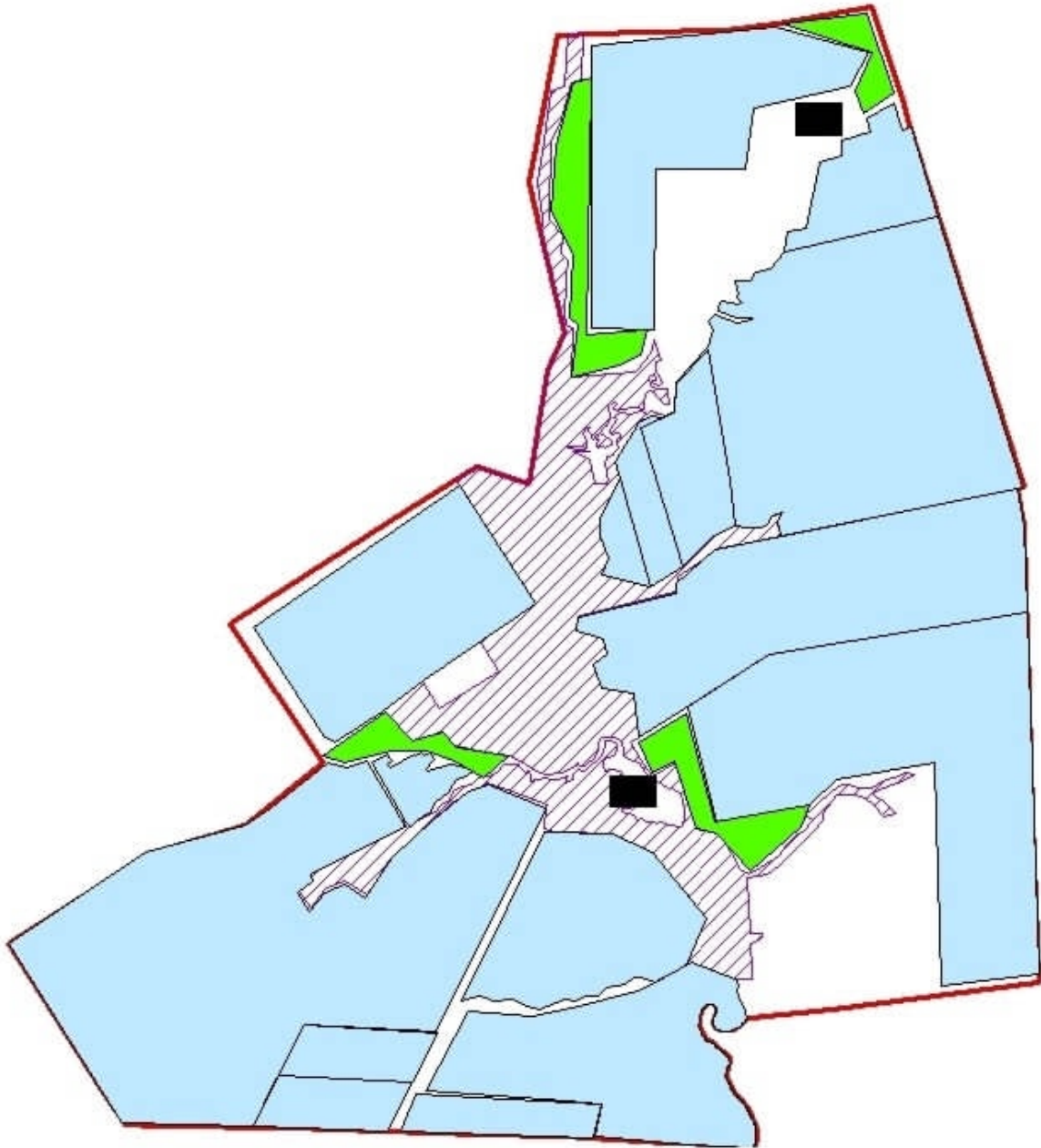
**Схема перераспределения пастбищ для размещения поголовья сельскохозяйственных животных физических и (или) юридических лиц, у которых отсутствуют пастбища, и перемещения его на предоставляемые пастбища Рубежинского сельского округа района Бэйтерек**




**Условные обозначения**

 схема перераспределения пастбищ для размещения поголовья сельскохозяйственных животных физических и юридических лиц у которых отсутствуют пастбища и перемещение его на предоставляемые пастбища

**Схема перераспределения пастбищ для размещения поголовья сельскохозяйственных животных физических и (или) юридических лиц, у которых отсутствуют пастбища, и перемещения его на предоставляемые пастбища сельского округа Сулу кел района Бэйтерек**



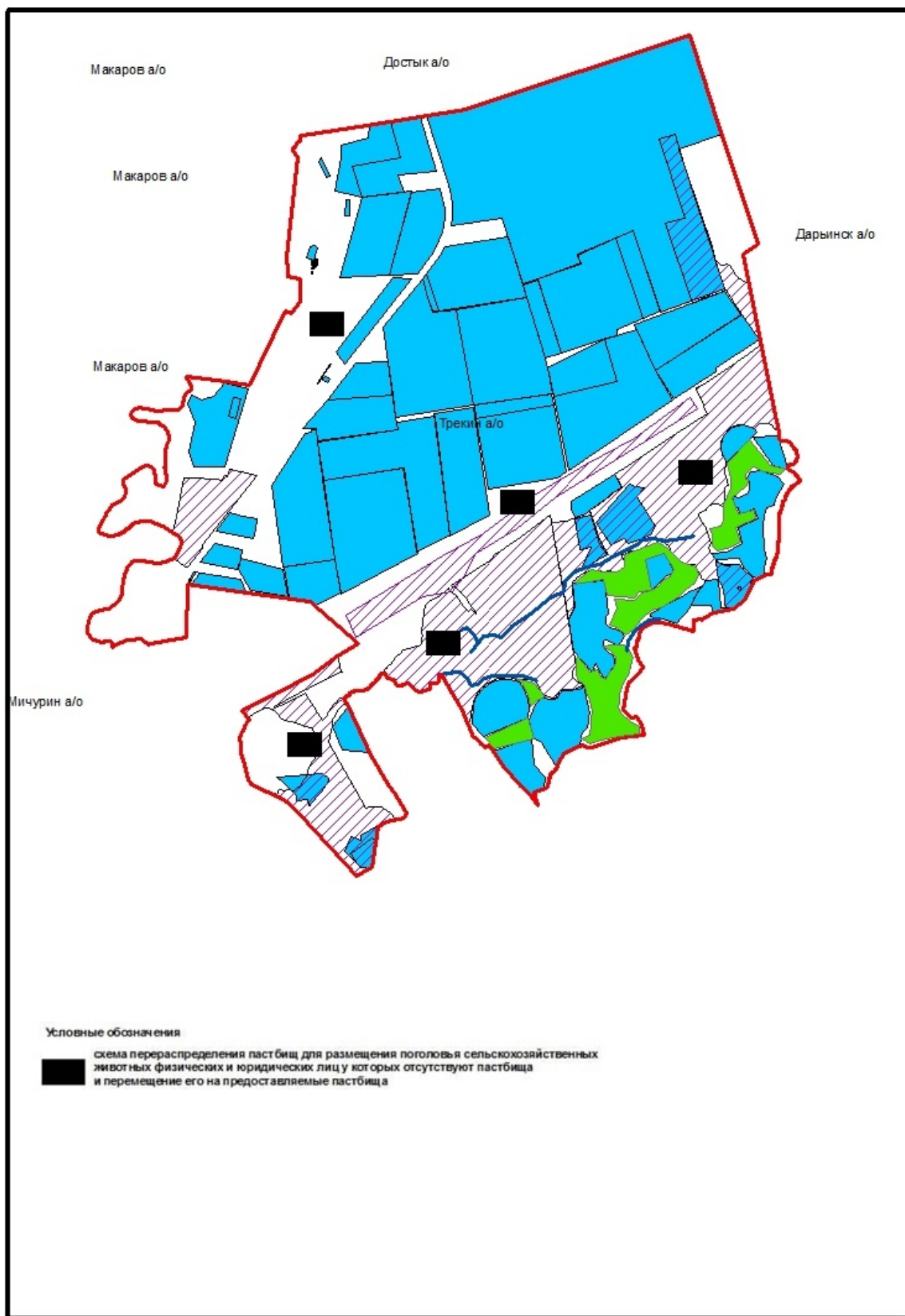
**Условные обозначения**

 схема перераспределения пастбищ для размещения поголовья сельскохозяйственных животных физических и юридических лиц у которых отсутствуют пастбища и перемещение его на предоставляемые пастбища

Приложение 5  
к Плану по управлению  
пастбищами и их  
использованию по району  
Бэйтерек на 2023-2024 годы

**Схема перераспределения пастбищ для размещения поголовья сельскохозяйственных животных физических и (или) юридических лиц, у которых отсутствуют пастбища, и перемещения его на предоставляемые пастбища Трекинского сельского округа района Бэйтерек**

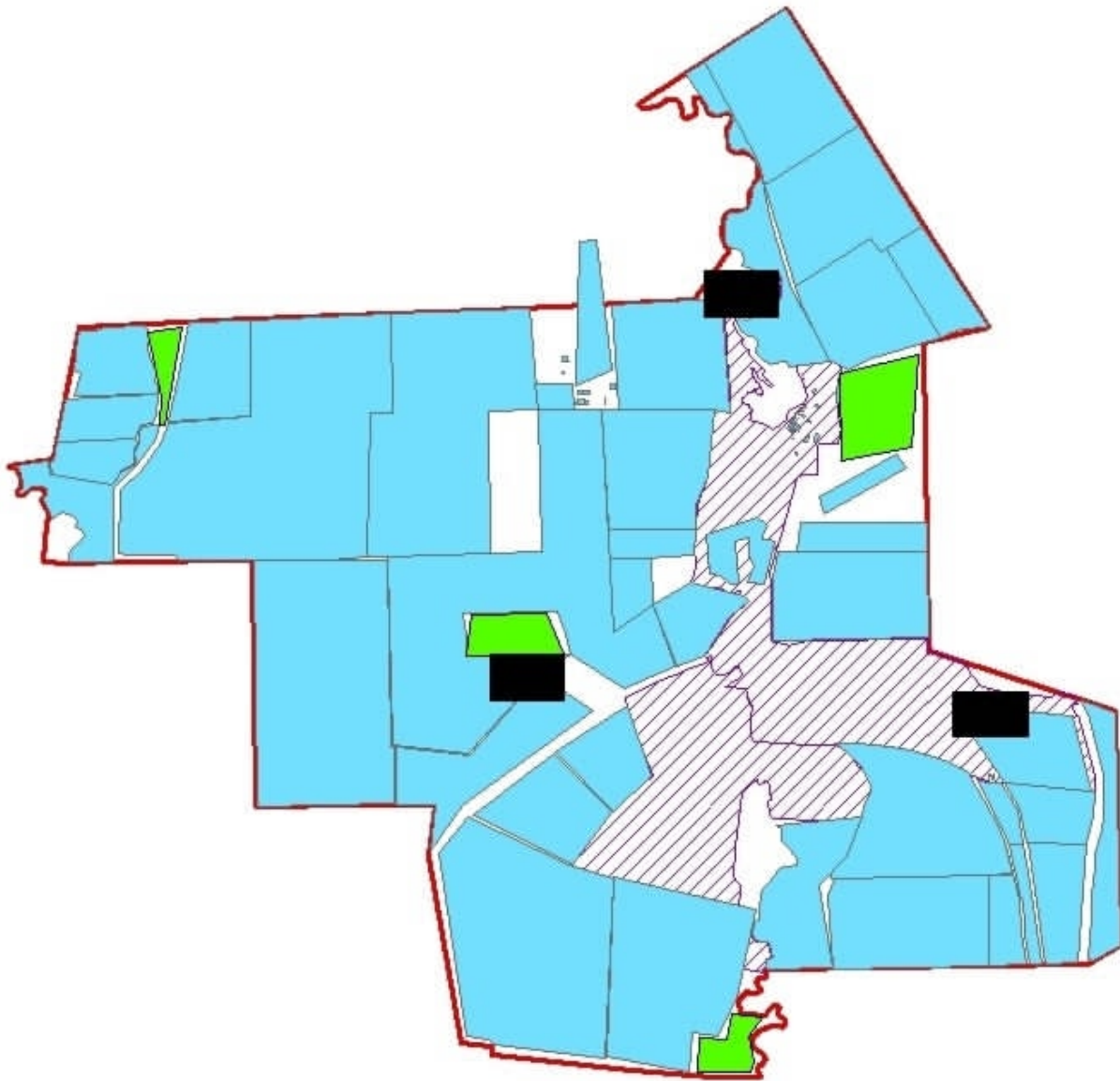





Приложение 5  
к Плану по управлению  
пастбищами и их



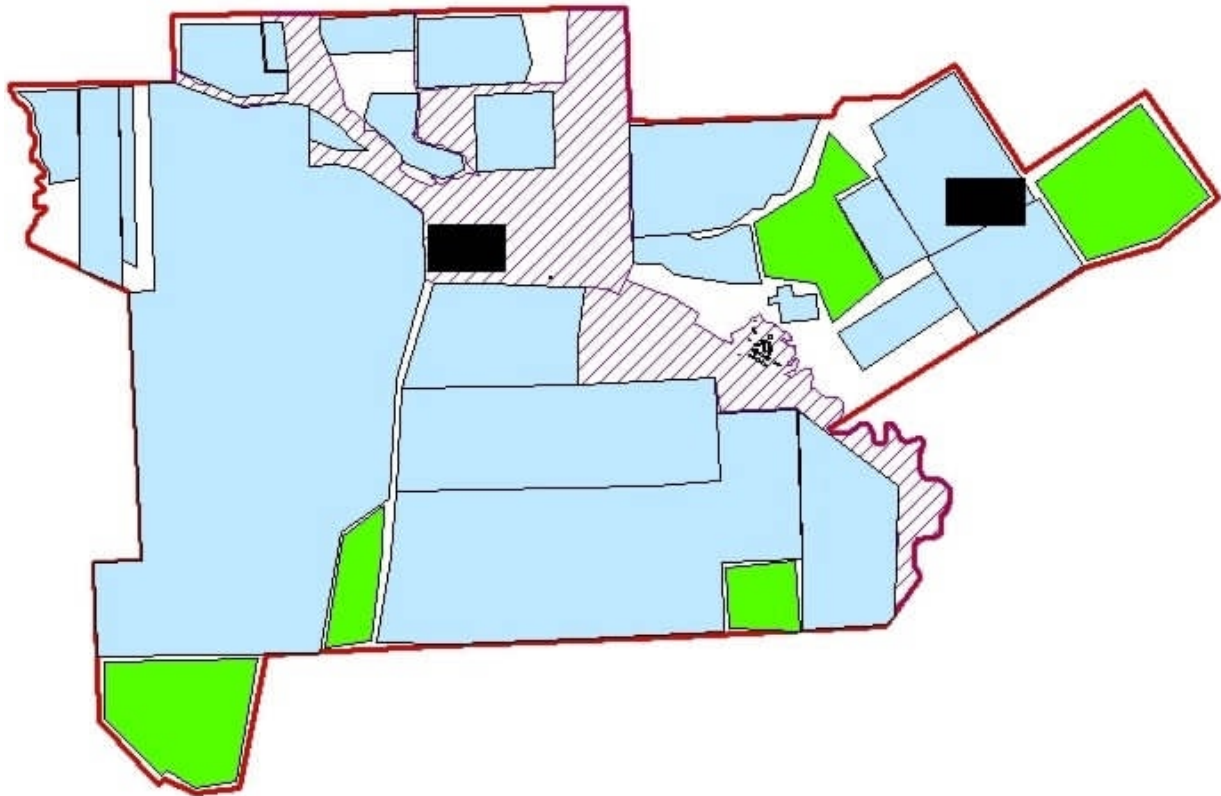
**Схема перераспределения пастбищ для размещения поголовья сельскохозяйственных животных физических и (или) юридических лиц, у которых отсутствуют пастбища, и перемещения его на предоставляемые пастбища сельского округа Курмангазы района Байтерек**




**Условные обозначения**

 схема перераспределения пастбищ для размещения поголовья сельскохозяйственных животных физических и юридических лиц у которых отсутствуют пастбища и перемещение его на предоставляемые пастбища

**Схема перераспределения пастбищ для размещения поголовья сельскохозяйственных животных физических и (или) юридических лиц, у которых отсутствуют пастбища, и перемещения его на предоставляемые пастбища Чировского сельского округа района Бэйтерек**

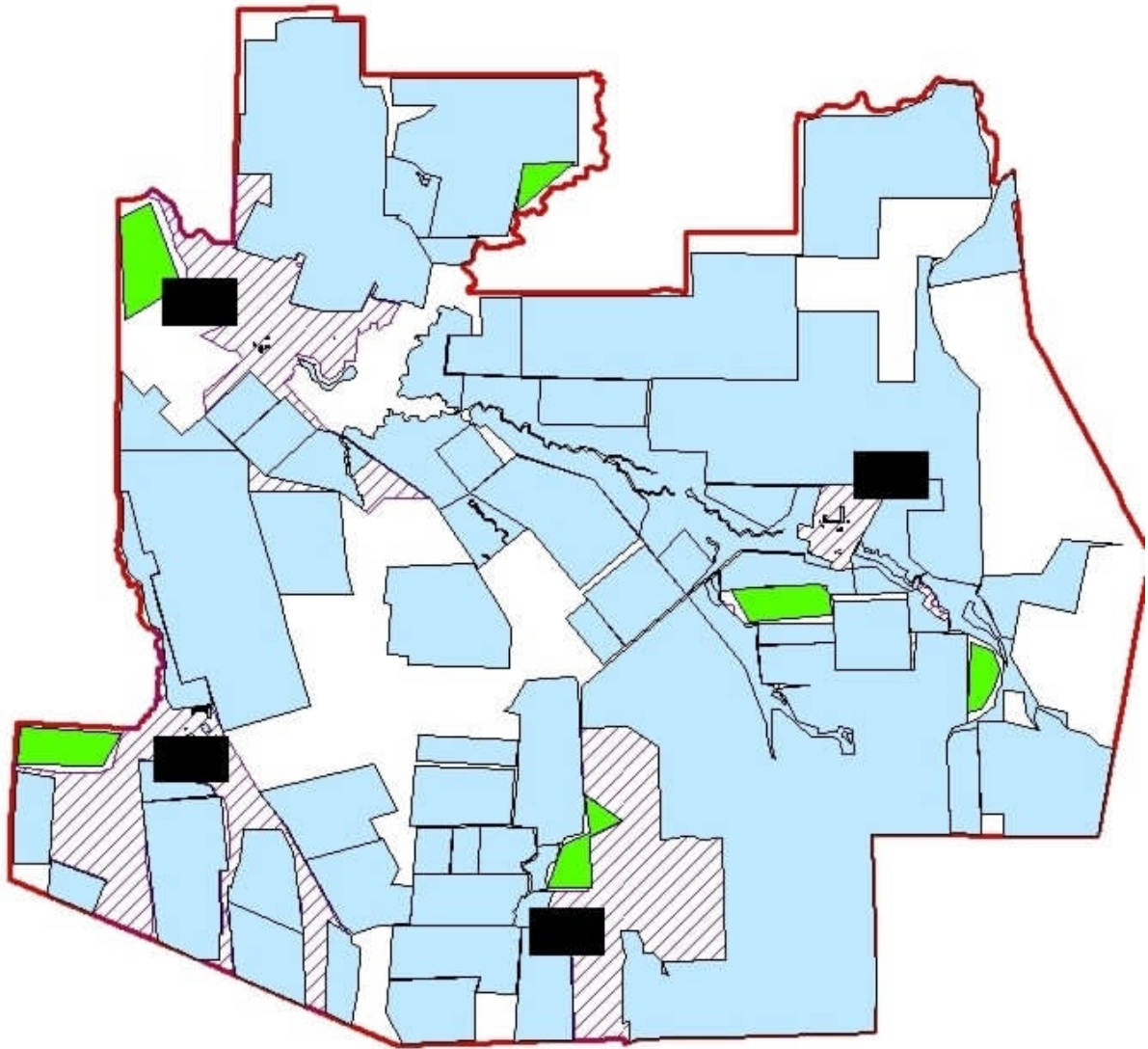


Условные обозначения

 схема перераспределения пастбищ для размещения поголовья сельскохозяйственных животных физических и юридических лиц у которых отсутствуют пастбища и перемещение его на предоставляемые пастбища

Приложение 5  
к Плану по управлению  
пастбищами и их  
использованию по району  
Бэйтерек на 2023-2024 годы

**Схема перераспределения пастбищ для размещения поголовья сельскохозяйственных животных физических и (или) юридических лиц, у которых отсутствуют пастбища, и перемещения его на предоставляемые пастбища сельского округа Шалғай района Бэйтерек**



Условные обозначения

■ схема перераспределения пастбищ для размещения поголовья сельскохозяйственных животных физических и юридических лиц у которых отсутствуют пастбища и перемещение его на предоставляемые пастбища

Приложение 5  
к Плану по управлению  
пастбищами и их  
использованию по району  
Байтерек на 2023-2024 годы

**Схема перераспределения пастбищ для размещения поголовья сельскохозяйственных животных физических и (или) юридических лиц, у которых отсутствуют пастбища, и перемещения его на предоставляемые пастбища Щаповского сельского округа района Байтерек**



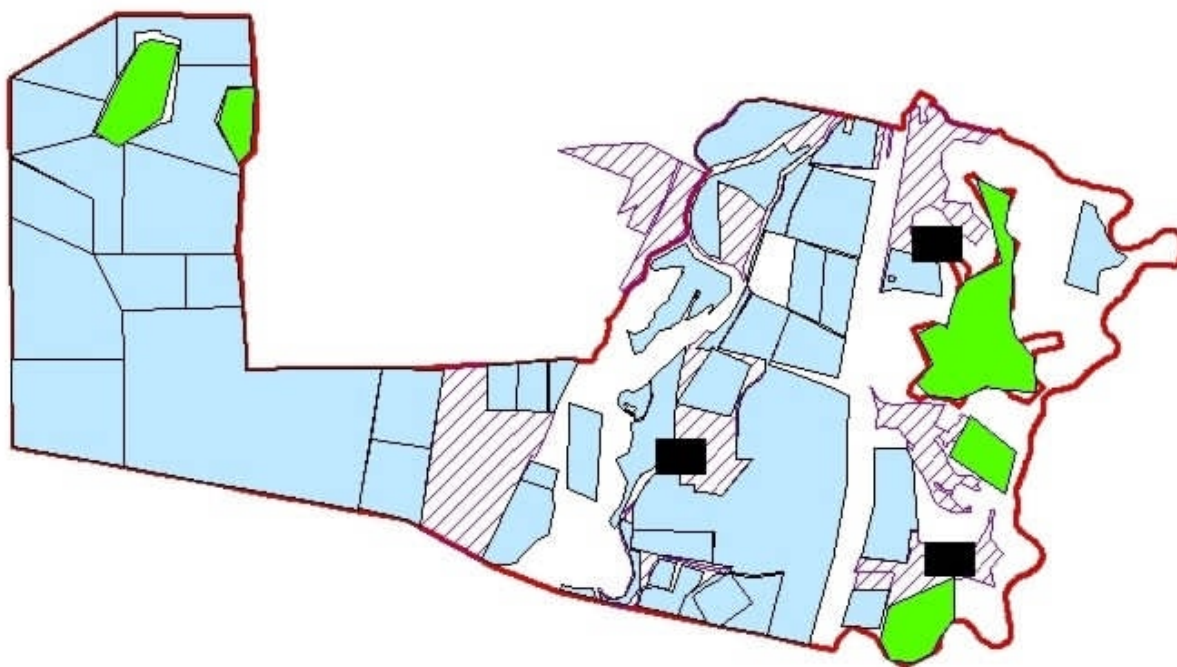
**Условные обозначения**

- схема перераспределения пастбищ для размещения поголовья с/х животных физических и юридических лиц у которых отсутствуют пастбища и перемещение его на предоставляемые пастбища


Приложение 5  
к Плану по управлению  
пастбищами и их  
использованию по району  
Байтерек на 2023-2024 годы

**Схема перераспределения пастбищ для размещения поголовья сельскохозяйственных животных физических и (или) юридических лиц, у которых отсутствуют пастбища, и перемещения его на предоставляемые пастбища Янайкинского сельского округа района Байтерек**



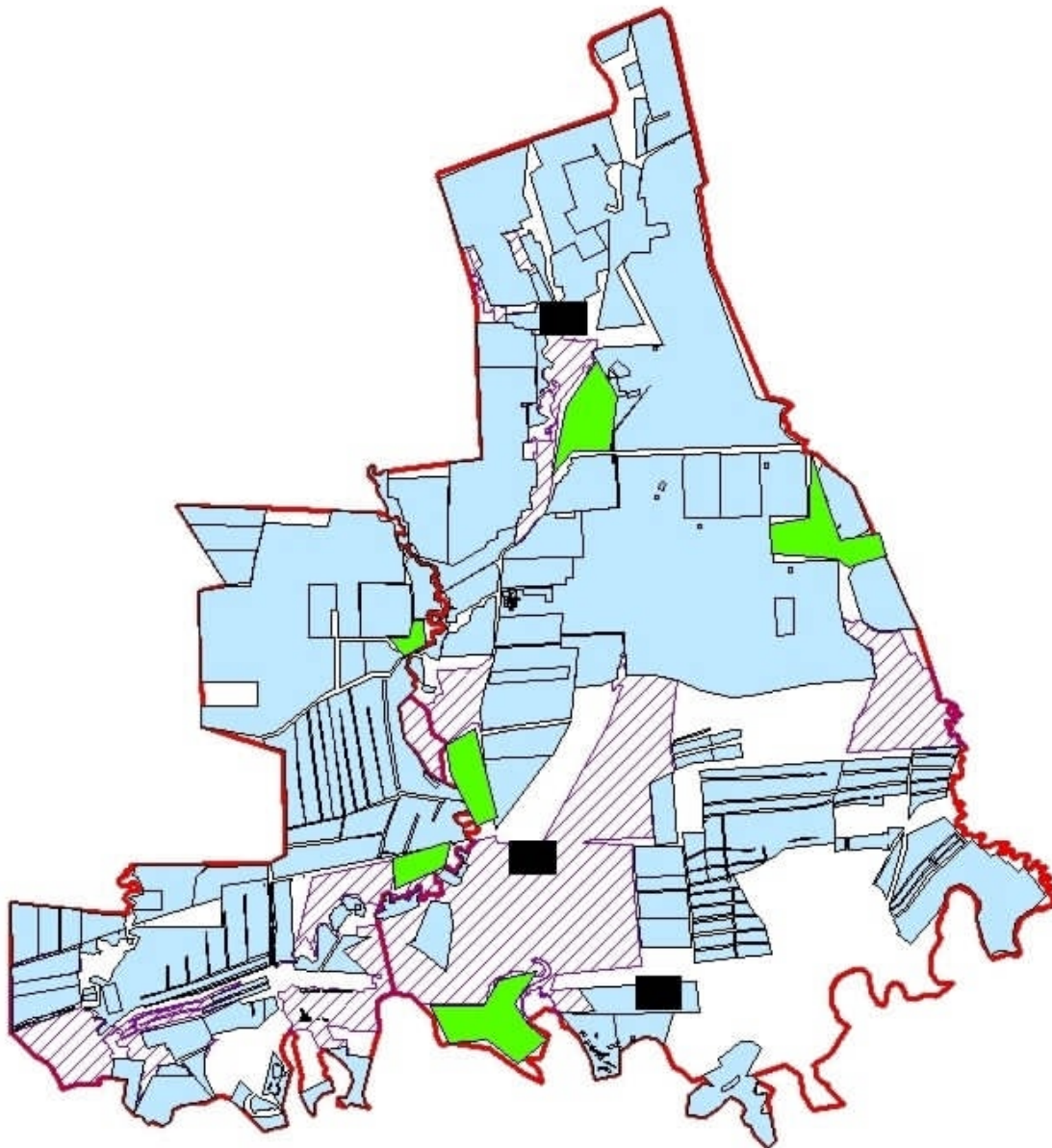


**Условные обозначения**

 схема перераспределения пастбищ для размещения поголовья сельскохозяйственных животных физических и юридических лиц у которых отсутствуют пастбища и перемещение его на предоставляемые пастбища

Приложение 5  
к Плану по управлению  
пастбищами и их  
использованию по району  
Бэйтерек на 2023-2024 годы

**Схема перераспределения пастбищ для размещения поголовья сельскохозяйственных животных физических и (или) юридических лиц, у которых отсутствуют пастбища, и перемещения его на предоставляемые пастбища Январцевского сельского округа района Бэйтерек**



Условные обозначения

■ схема перераспределения пастбищ для размещения поголовья сельскохозяйственных животных физических и юридических лиц у которых отсутствуют пастбища и перемещение его на предоставляемые пастбища

Приложение 6  
к Плану по управлению  
пастбищами и их  
использованию по району  
Бэйтерек на 2023-2024 годы

**Схема размещения поголовья сельскохозяйственных животных на отгонных пастбищах физических и (или) юридических лиц, не обеспеченных пастбищами, расположенными при сельском округе Белес района Бэйтерек**





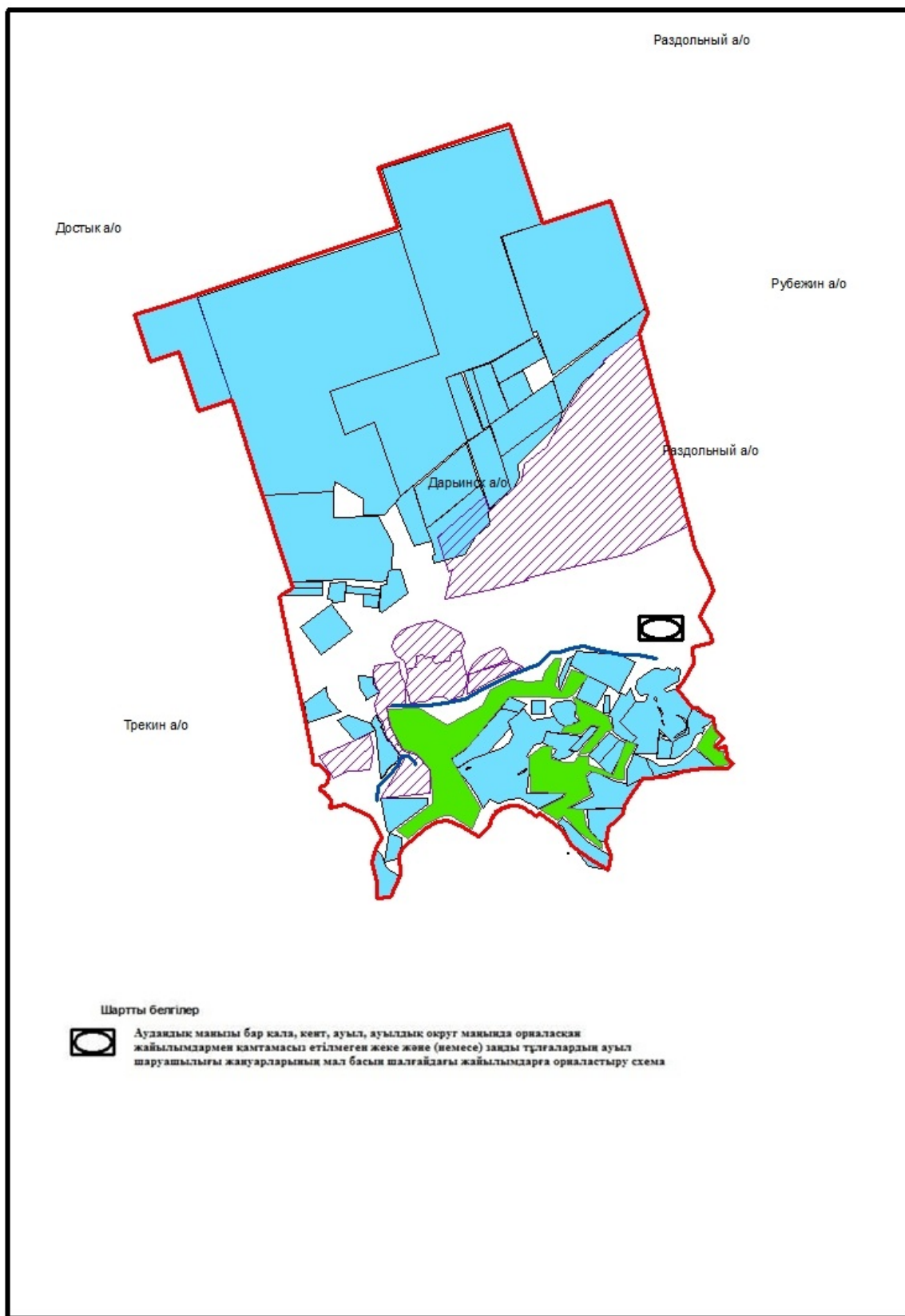
Условные обозначения



схема размещения поголовья сельскохозяйственных животных на отгонных пастбищах физических и юридических лиц не обеспеченных пастбищами

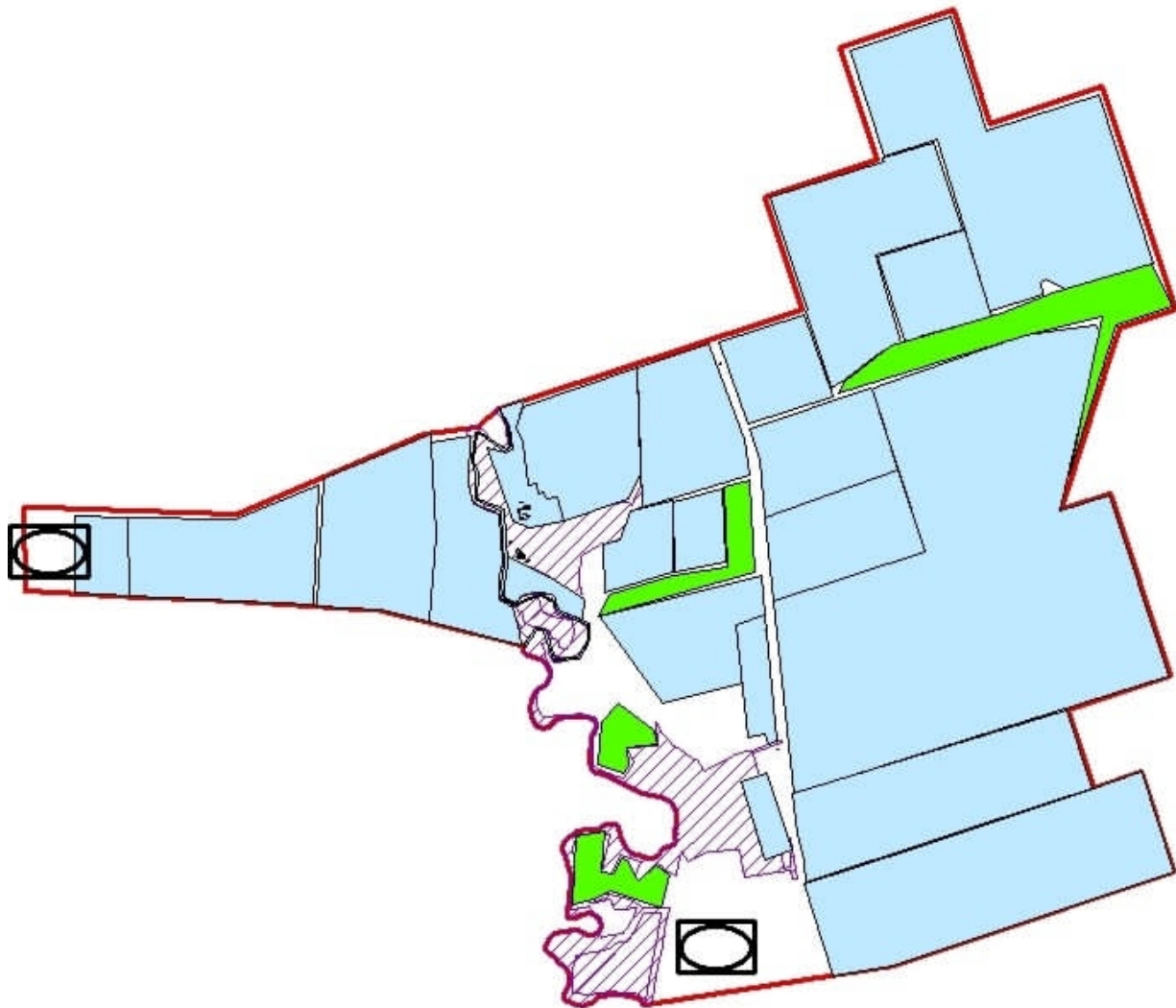
Приложение 6  
к Плану по управлению  
пастбищами и их  
использованию по району  
Байтерек на 2023-2024 годы

**Схема размещения поголовья сельскохозяйственных животных на отгонных пастбищах физических и (или) юридических лиц, не обеспеченных пастбищами, расположенными при Дарьинском сельском округе района Байтерек**



Приложение 6  
к Плану по управлению  
пастбищами и их

**Схема размещения поголовья сельскохозяйственных животных на отгонных пастбищах физических и (или) юридических лиц, не обеспеченных пастбищами, расположенными при сельском округе Достык района Байтерек**

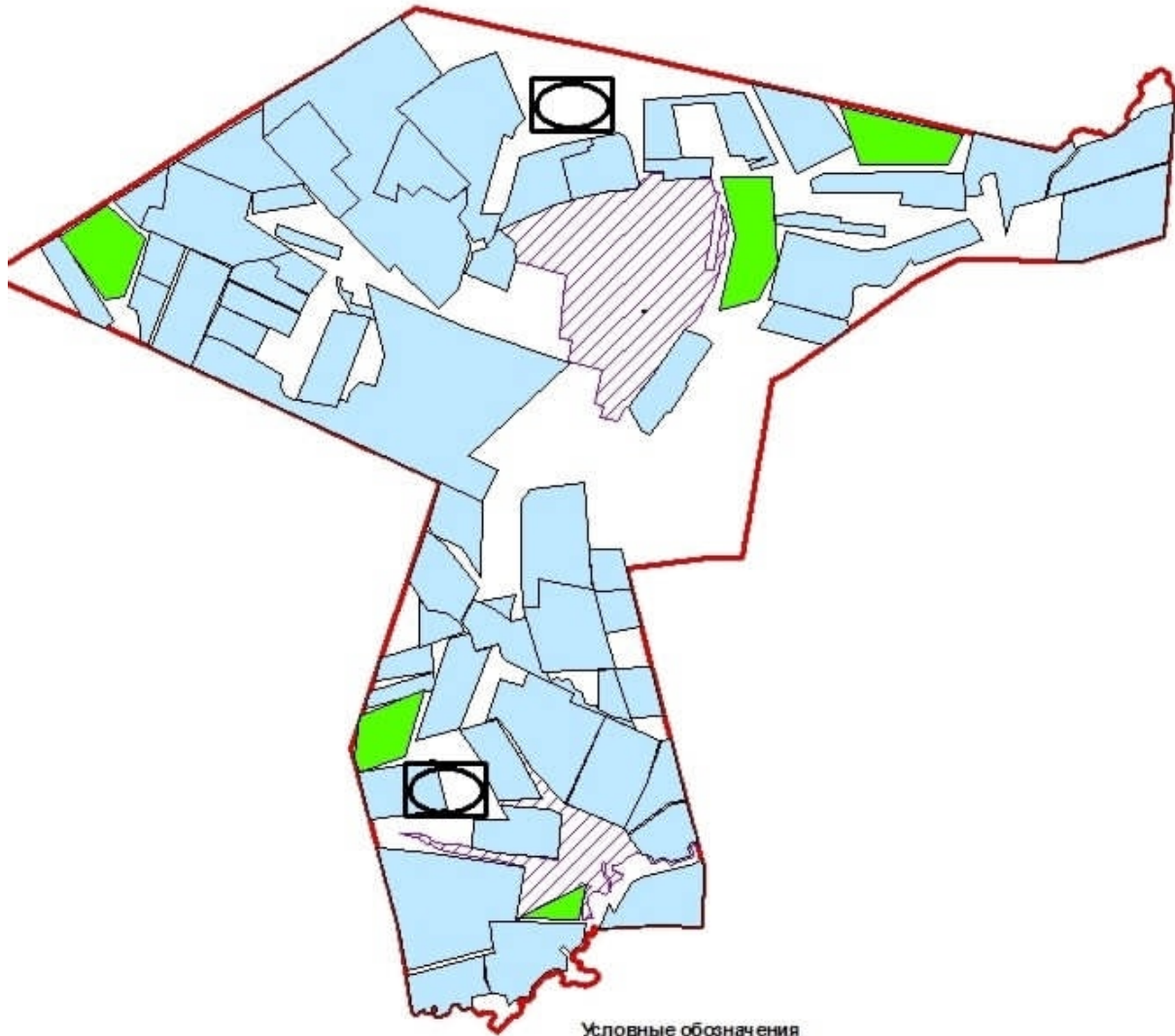


**Условные обозначения**



схема размещения поголовья сельскохозяйственных животных на отгонных пастбищах физических и юридических лиц не обеспеченных пастбищами

**Схема размещения поголовья сельскохозяйственных животных на отгонных пастбищах физических и (или) юридических лиц, не обеспеченных пастбищами, расположенными при сельском округе Егіндібулак района Бәйтерек**



Условные обозначения

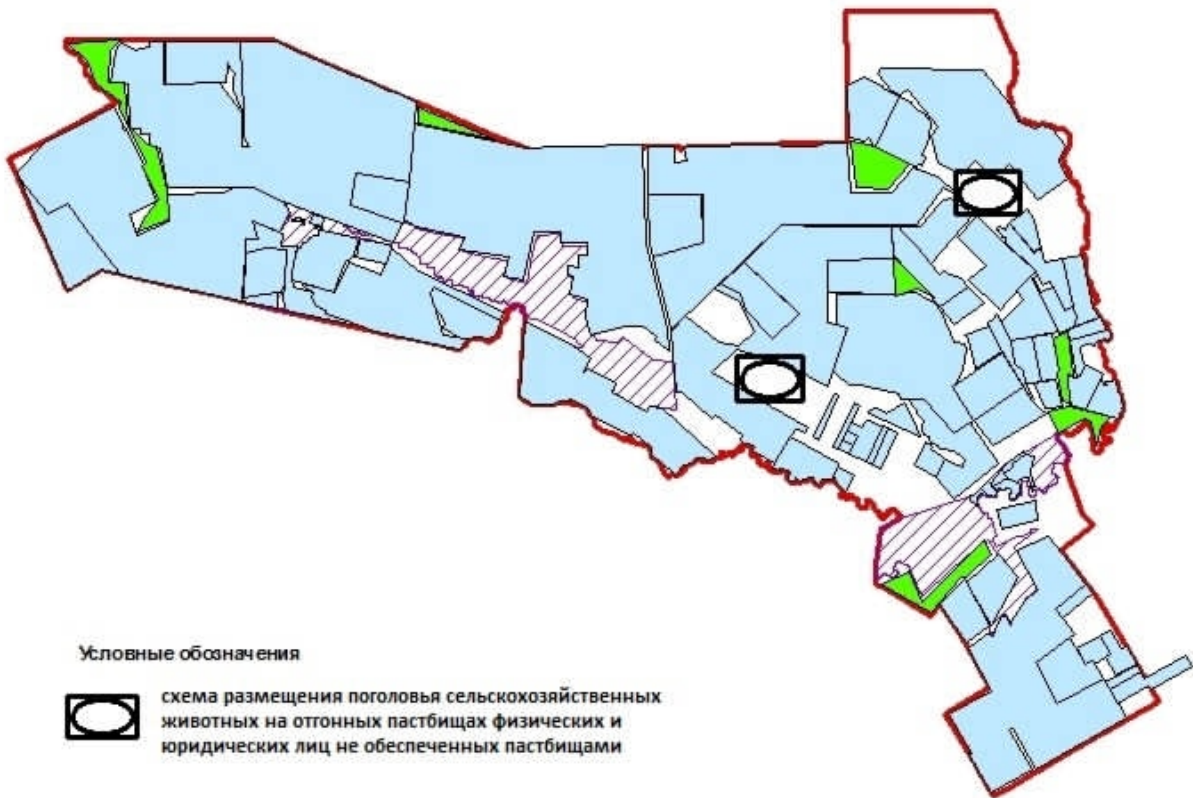


схема размещения поголовья сельскохозяйственных животных на отгонных пастбищах физических и юридических лиц не обеспеченных пастбищами

Приложение 6  
к Плану по управлению  
пастбищами и их  
использованию по району  
Бәйтерек на 2023-2024 годы

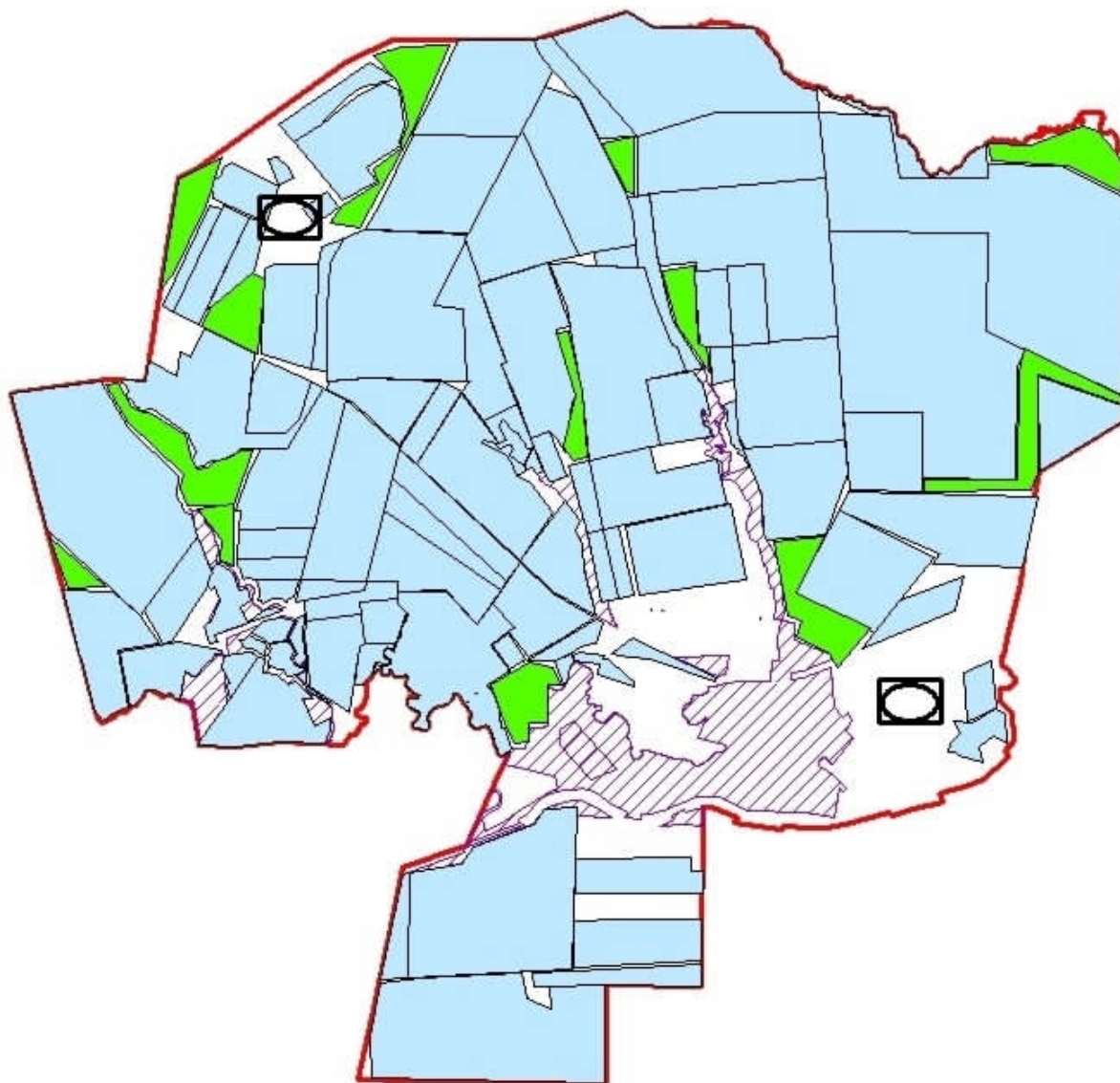


**Схема размещения поголовья сельскохозяйственных животных на отгонных пастбищах физических и (или) юридических лиц, не обеспеченных пастбищами, расположенными при Железновском сельском округе района Бэйтерек**



Приложение 6  
к Плану по управлению  
пастбищами и их  
использованию по району  
Бэйтерек на 2023-2024 годы

**Схема размещения поголовья сельскохозяйственных животных на отгонных пастбищах физических и (или) юридических лиц, не обеспеченных пастбищами, расположенными при Зеленовском сельском округе района Бэйтерек**



Условные обозначения

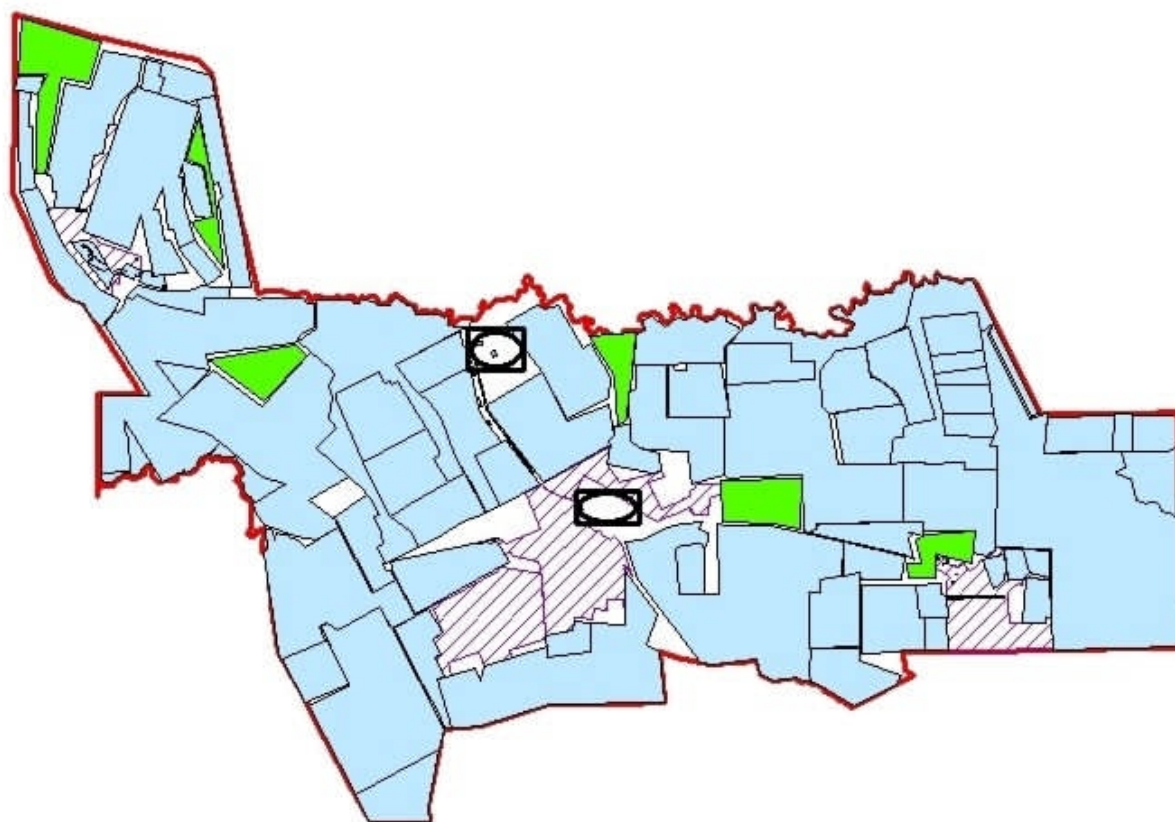


схема размещения поголовья сельскохозяйственных животных на отгонных пастбищах физических и юридических лиц не обеспеченных пастбищами

Приложение 6  
к Плану по управлению  
пастбищами и их  
использованию по району  
Байтерек на 2023-2024 годы

**Схема размещения поголовья сельскохозяйственных животных на отгонных пастбищах физических и (или) юридических лиц, не обеспеченных пастбищами, расположенными при сельском округе Бейбітшілік района Байтерек**





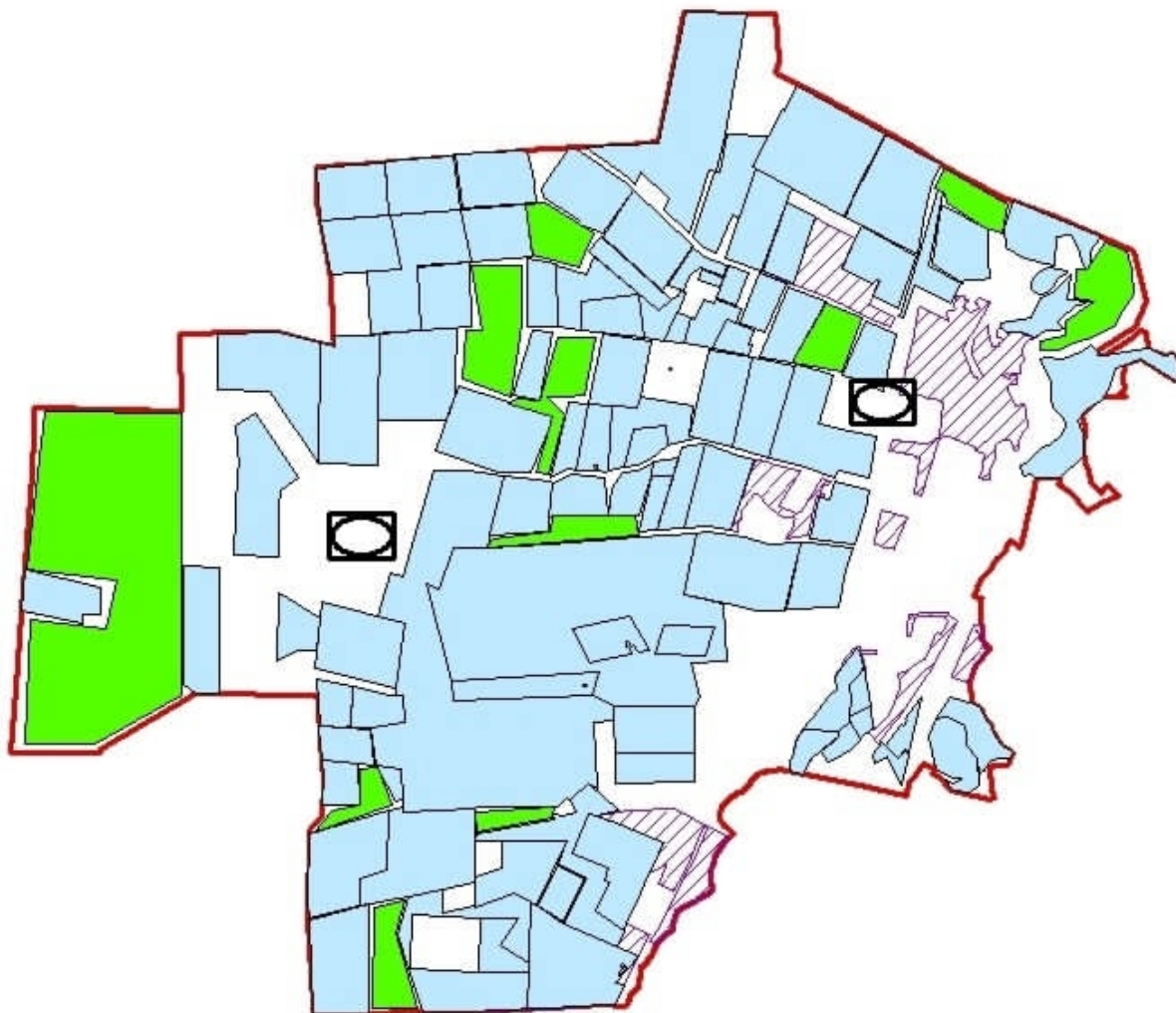
Условные обозначения




схема размещения поголовья сельскохозяйственных животных на отгонных пастбищах физических и юридических лиц не обеспеченных пастбищами

Приложение 6  
к Плану по управлению  
пастбищами и их  
использованию по району  
Бэйтерек на 2023-2024 годы

**Схема размещения поголовья сельскохозяйственных животных на отгонных пастбищах физических и (или) юридических лиц, не обеспеченных пастбищами, расположенными при Кушумском сельском округе района Бэйтерек**

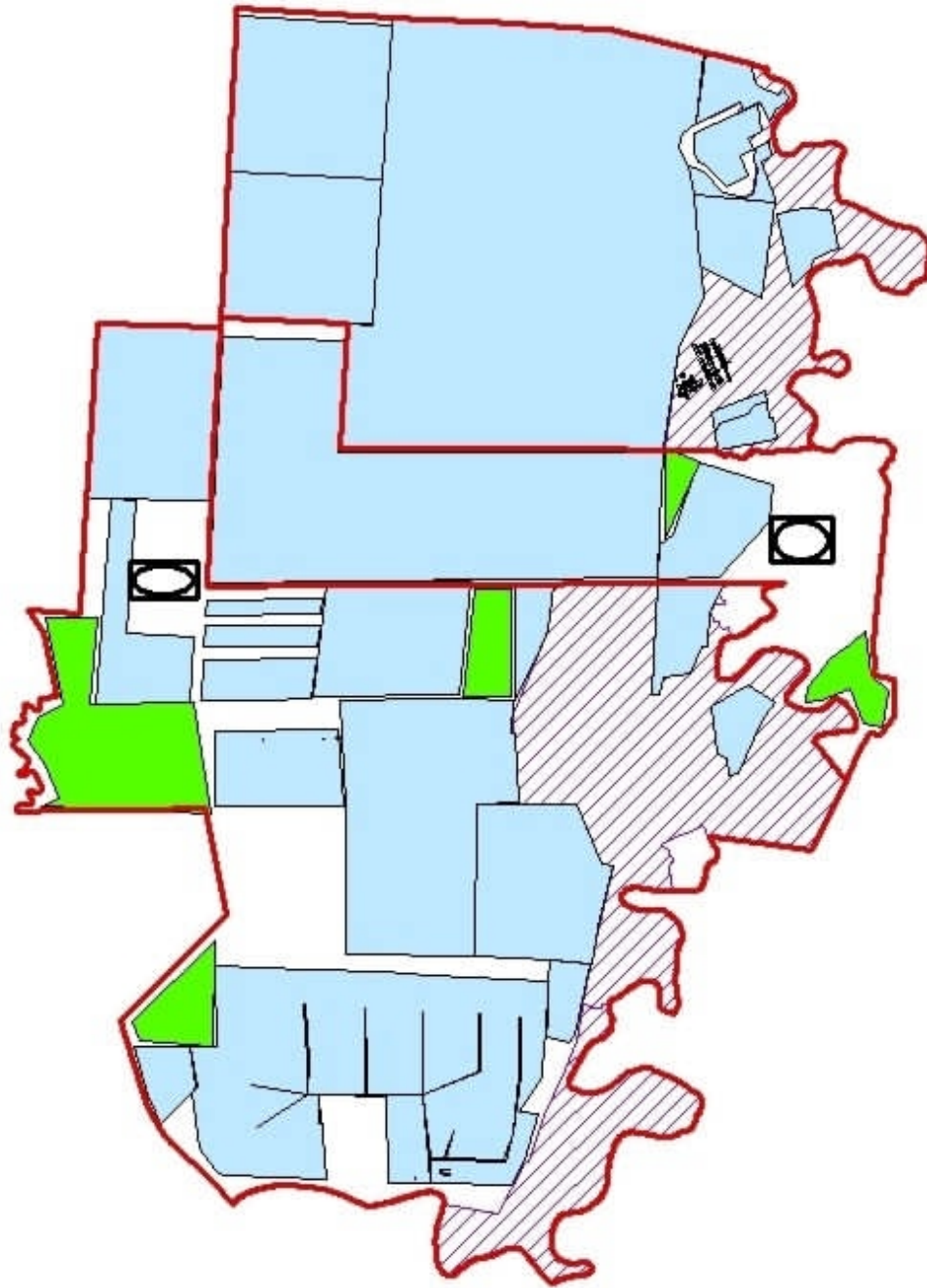


Условные обозначения

 схема размещения поголовья сельскохозяйственных животных на отгонных пастбищах физических и юридических лиц не обеспеченных пастбищами

Приложение 6  
к Плану по управлению  
пастбищами и их  
использованию по району  
Бэйтерек на 2023-2024 годы

**Схема размещения поголовья сельскохозяйственных животных на отгонных пастбищах физических и (или) юридических лиц, не обеспеченных пастбищами, расположенными при Макаровском сельском округе района Бэйтерек**



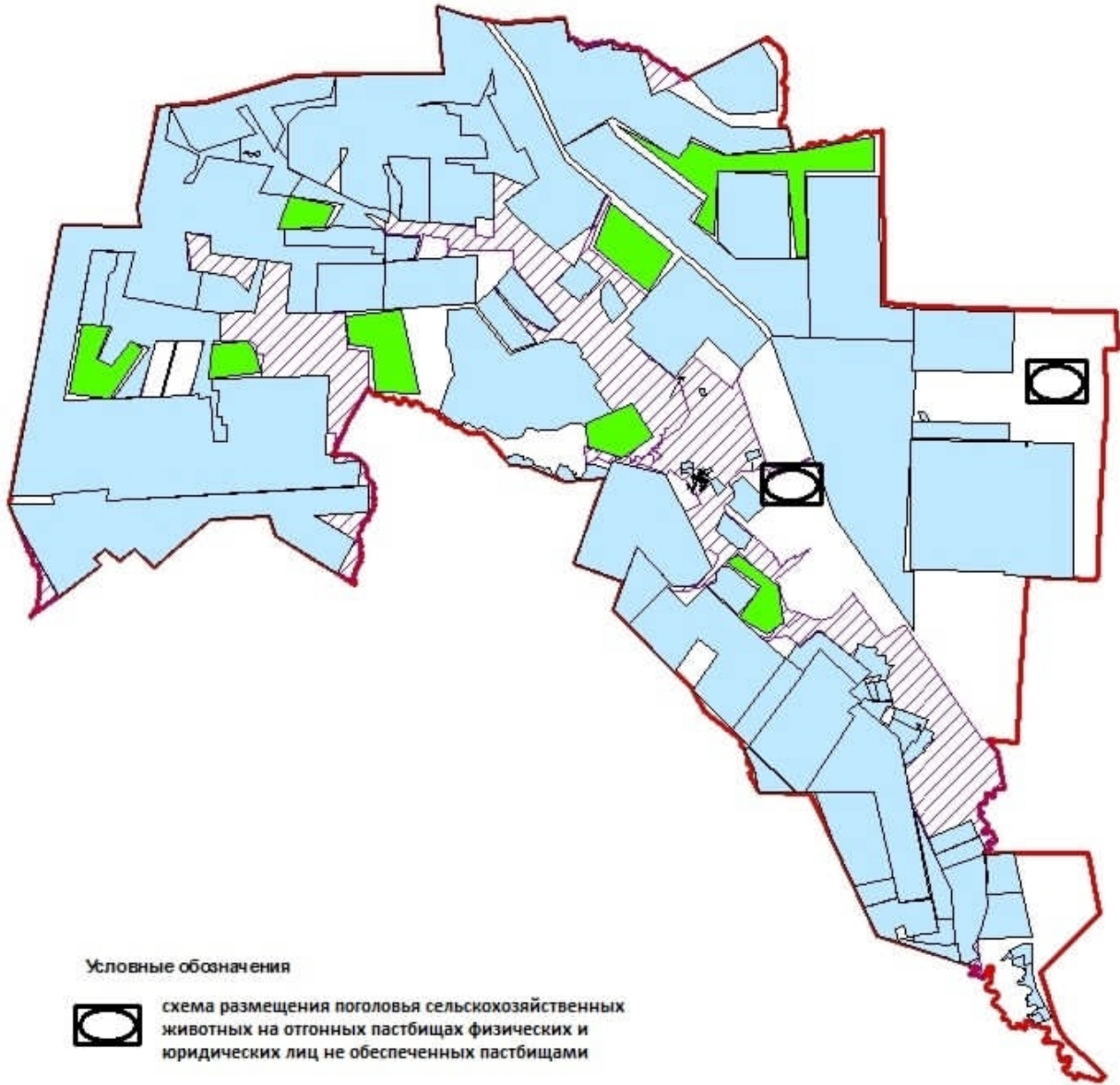
Условные обозначения



схема размещения поголовья сельскохозяйственных животных на отгонных пастбищах физических и юридических лиц не обеспеченных пастбищами

Приложение 6  
к Плану по управлению  
пастбищами и их  
использованию по району  
Байтерек на 2023-2024 годы

**Схема размещения поголовья сельскохозяйственных животных на отгонных пастбищах физических и (или) юридических лиц, не обеспеченных пастбищами, расположенными при сельском округе Махамбет района Бәйтерек**



Приложение 6 к  
Плану по управлению  
пастбищами и их  
использованию по району  
Бәйтерек на 2023-2024 годы

**Схема размещения поголовья сельскохозяйственных животных на отгонных пастбищах физических и (или) юридических лиц, не обеспеченных пастбищами, расположенными при Мичуринском сельском округе района Бәйтерек**





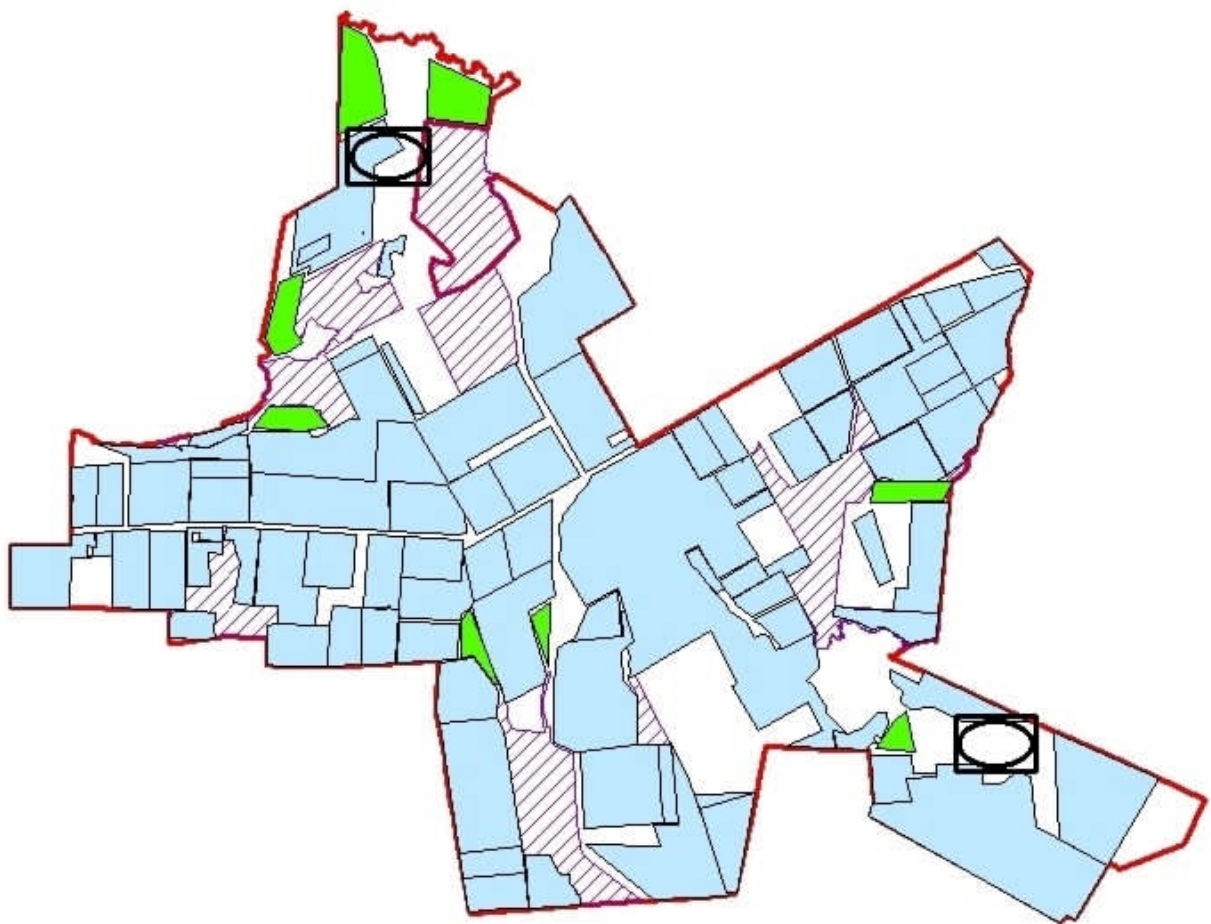
Условные обозначения



схема размещения поголовья сельскохозяйственных животных на отгонных пастбищах физических и юридических лиц не обеспеченных пастбищами

Приложение 6  
к Плану по управлению  
пастбищами и их  
использованию по району  
Бэйтерек на 2023-2024 годы

**Схема размещения поголовья сельскохозяйственных животных на отгонных пастбищах физических и (или) юридических лиц, не обеспеченных пастбищами, расположенными при Переметнинском сельском округе района Бэйтерек**



Условные обозначения

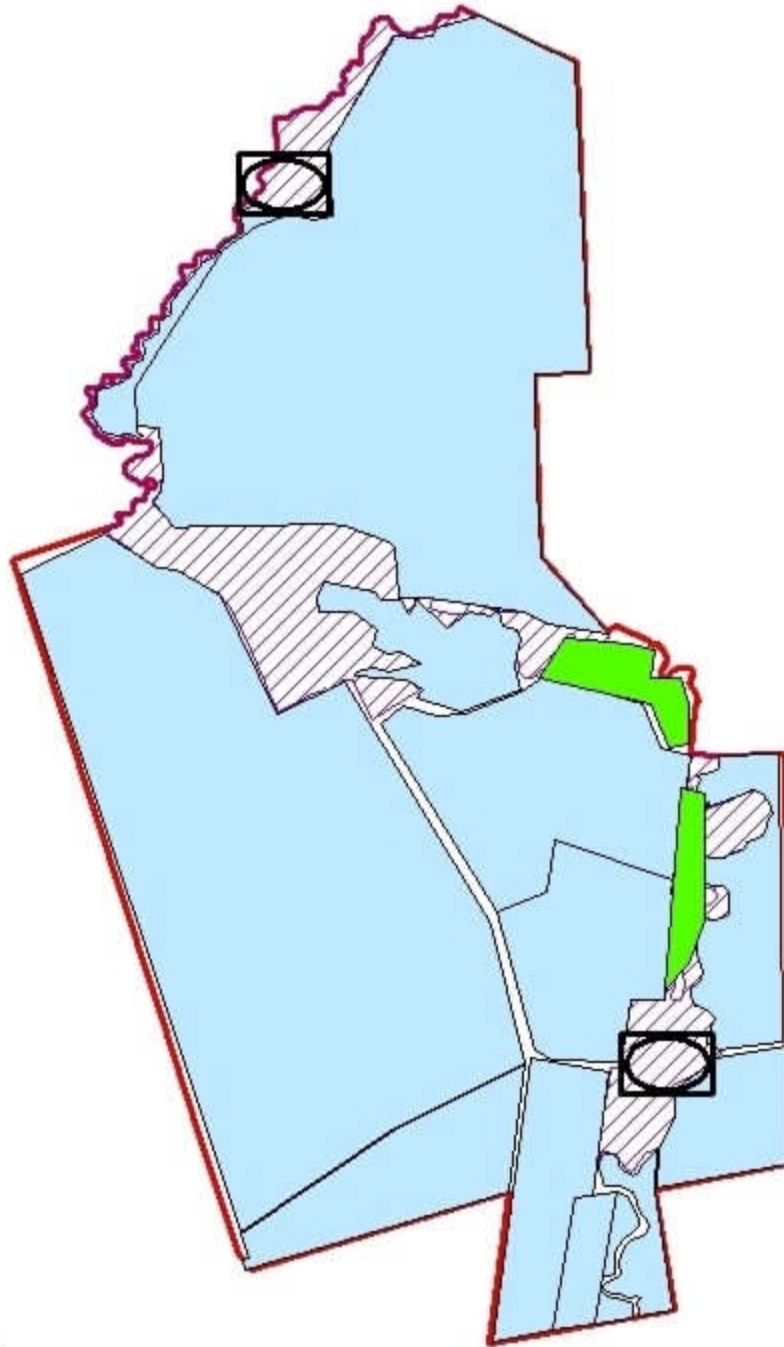


схема размещения поголовья сельскохозяйственных животных на отгонных пастбищах физических и юридических лиц не обеспеченных пастбищами

Приложение 6  
к Плану по управлению  
пастбищами и их  
использованию по району  
Байтерек на 2023-2024 годы

**Схема размещения поголовья сельскохозяйственных животных на отгонных пастбищах физических и (или) юридических лиц, не обеспеченных пастбищами, расположенными при Раздольненском сельском округе района Байтерек**





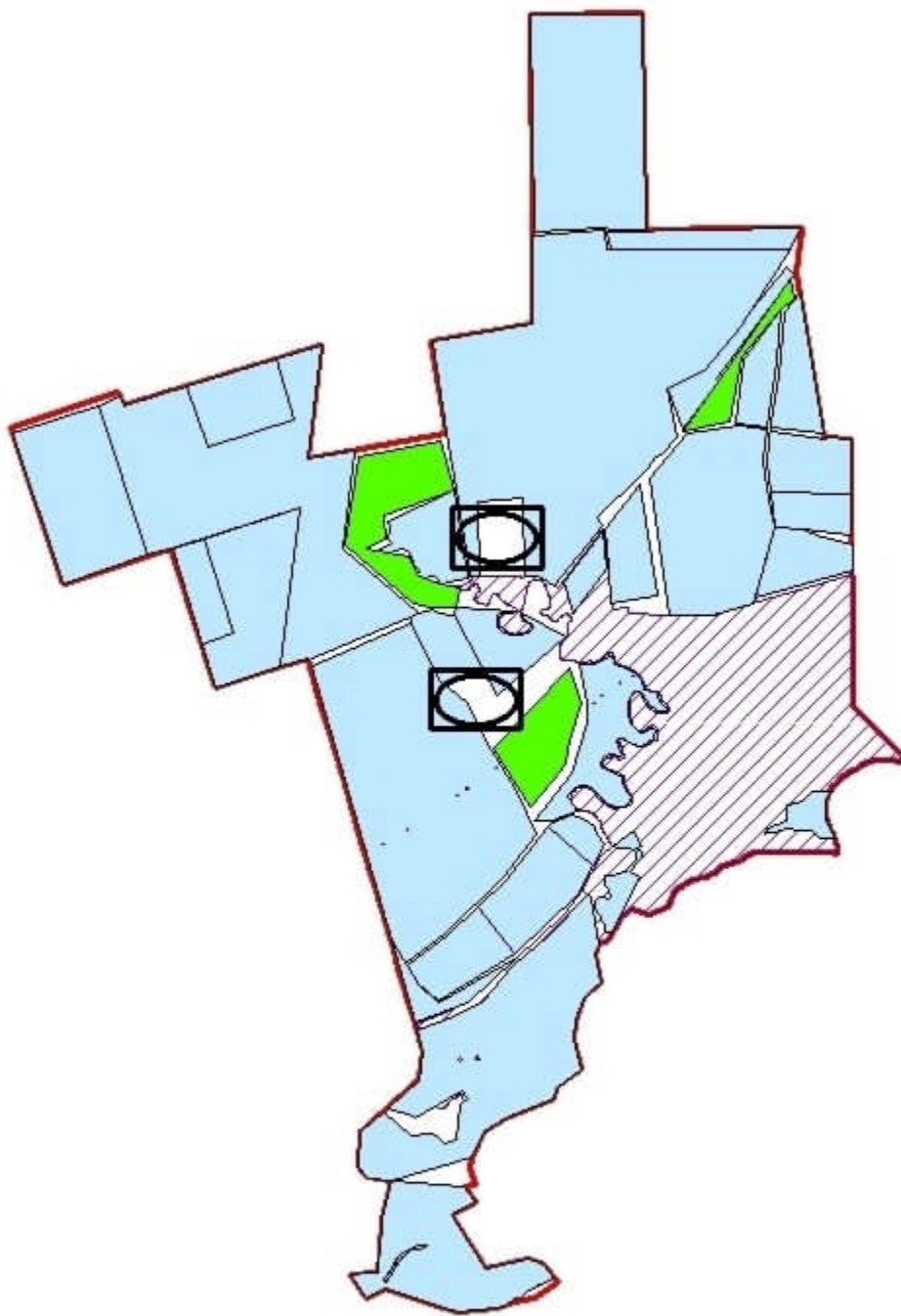
Условные обозначения



схема размещения поголовья сельскохозяйственных животных на отгонных пастбищах физических и юридических лиц не обеспеченных пастбищами

Приложение 6  
к Плану по управлению  
пастбищами и их  
использованию по району  
Бэйтерек на 2023-2024 годы

**Схема размещения поголовья сельскохозяйственных животных на отгонных пастбищах физических и (или) юридических лиц, не обеспеченных пастбищами, расположенными при Рубежинском сельском округе района Бэйтерек**

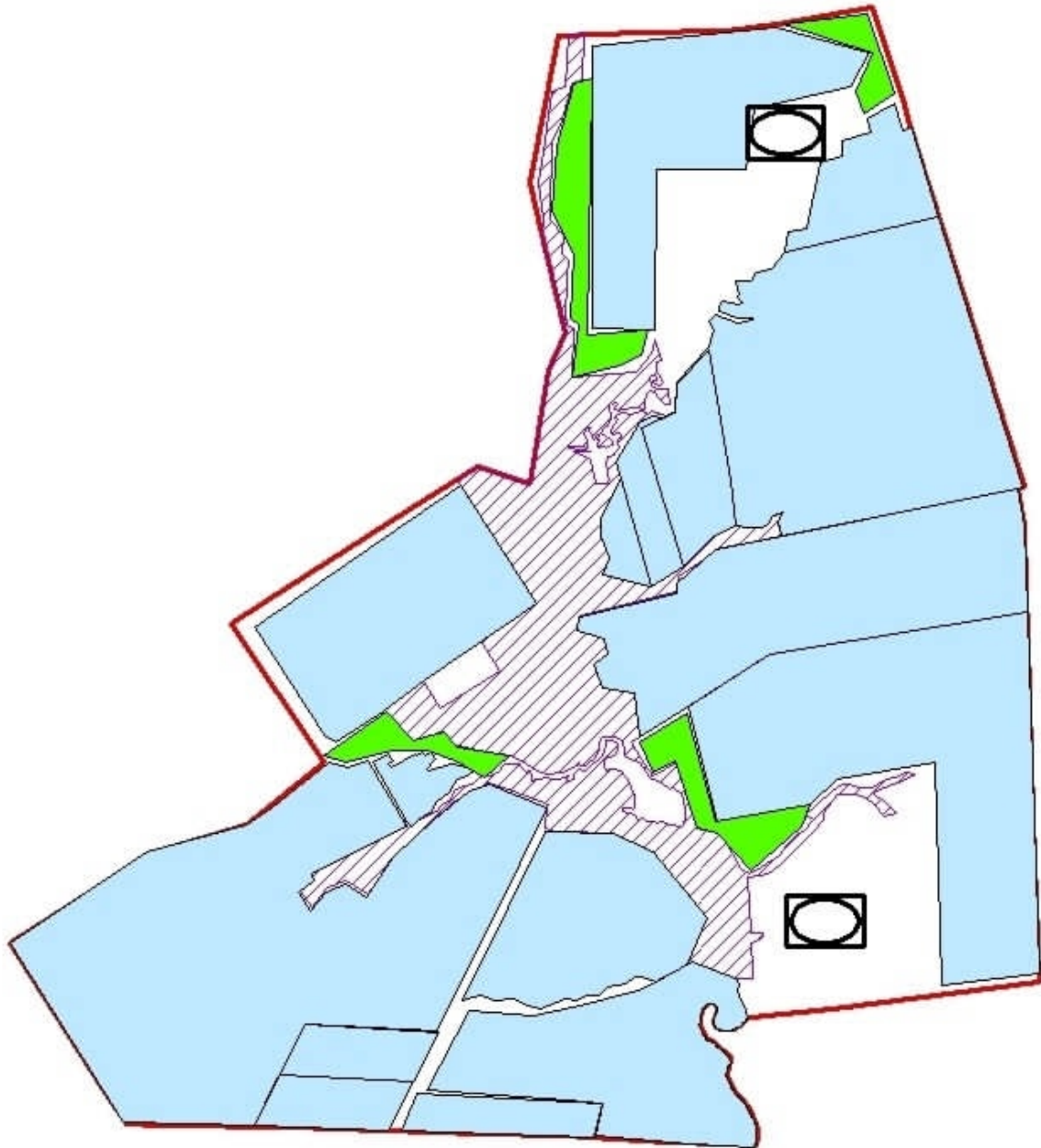


**Условные обозначения**



схема размещения поголовья сельскохозяйственных животных на отгонных пастбищах физических и юридических лиц не обеспеченных пастбищами

**Схема размещения поголовья сельскохозяйственных животных на отгонных пастбищах физических и (или) юридических лиц, не обеспеченных пастбищами, расположенными при сельском округе Сулу кел района Байтерек**



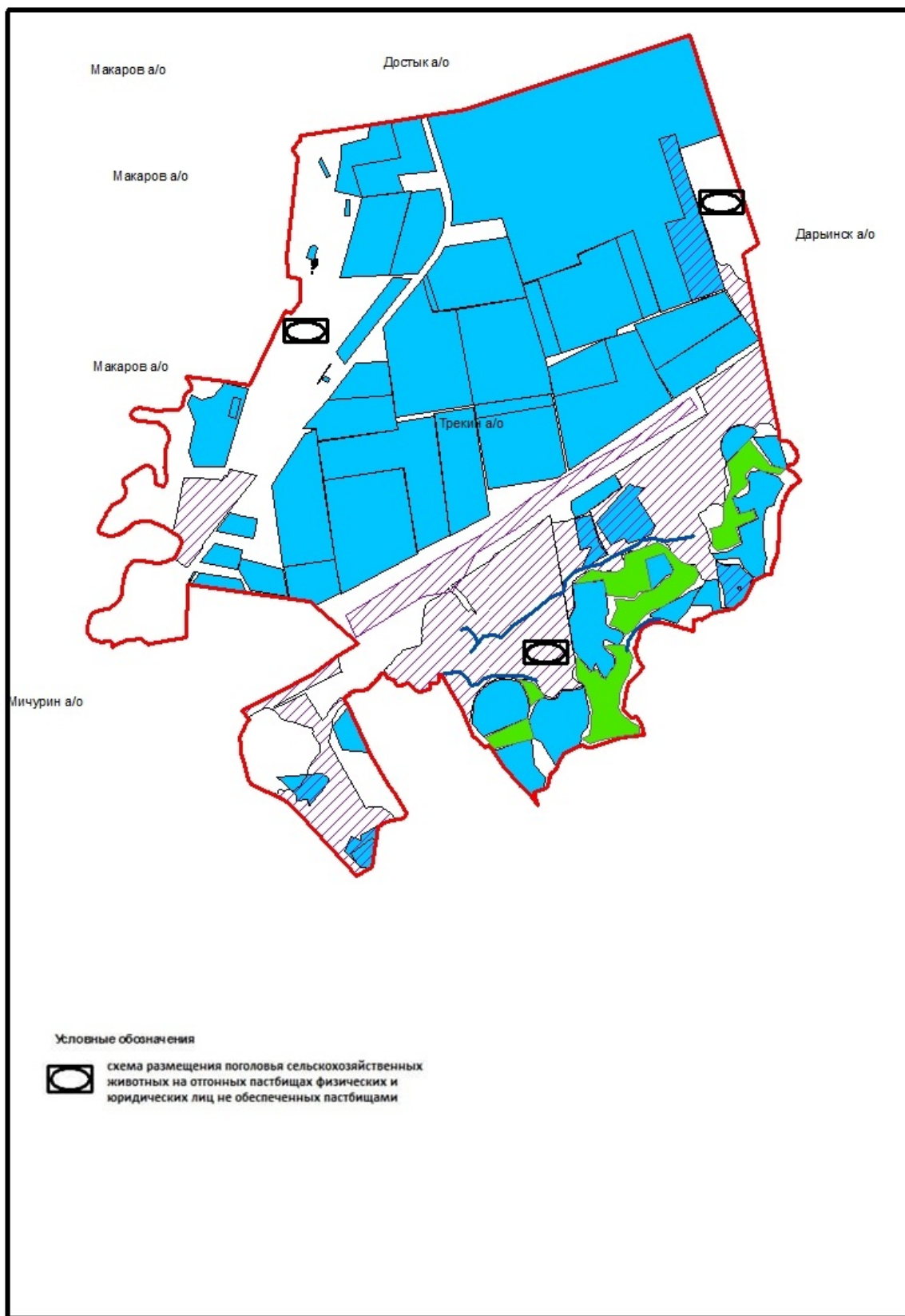
**Условные обозначения**



схема размещения поголовья сельскохозяйственных животных на отгонных пастбищах физических и юридических лиц не обеспеченных пастбищами

пастбищами и их  
использованию по району  
Бэйтерек на 2023-2024 годы

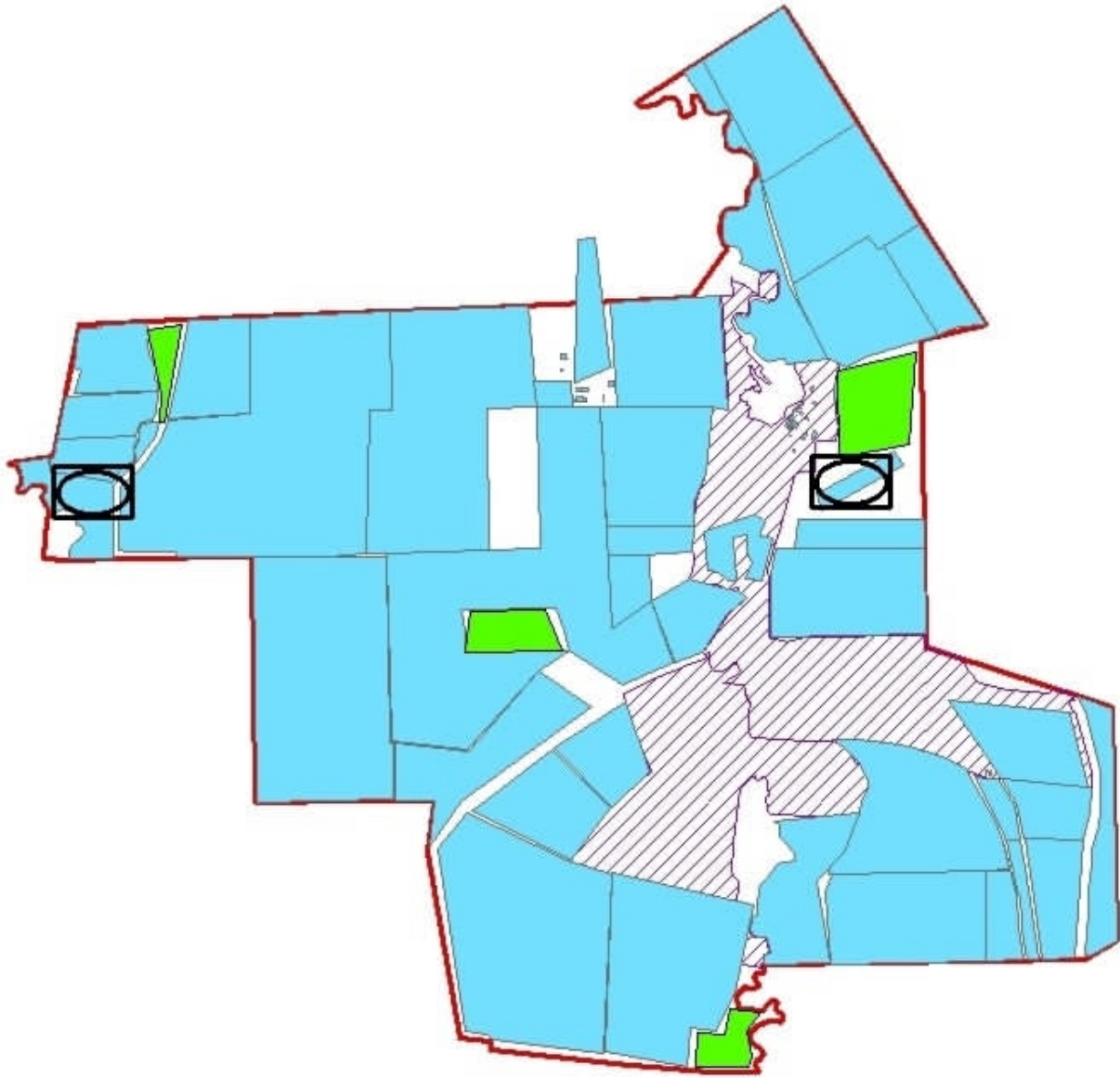
**Схема размещения поголовья сельскохозяйственных животных на отгонных пастбищах физических и (или) юридических лиц, не обеспеченных пастбищами, расположенными при Трекинском сельском округе района Бэйтерек**



Приложение 6  
к Плану по управлению  
пастбищами и их



**Схема размещения поголовья сельскохозяйственных животных на отгонных пастбищах физических и (или) юридических лиц, не обеспеченных пастбищами, расположенными при сельском округе Құрманғазырайона Байтерек**



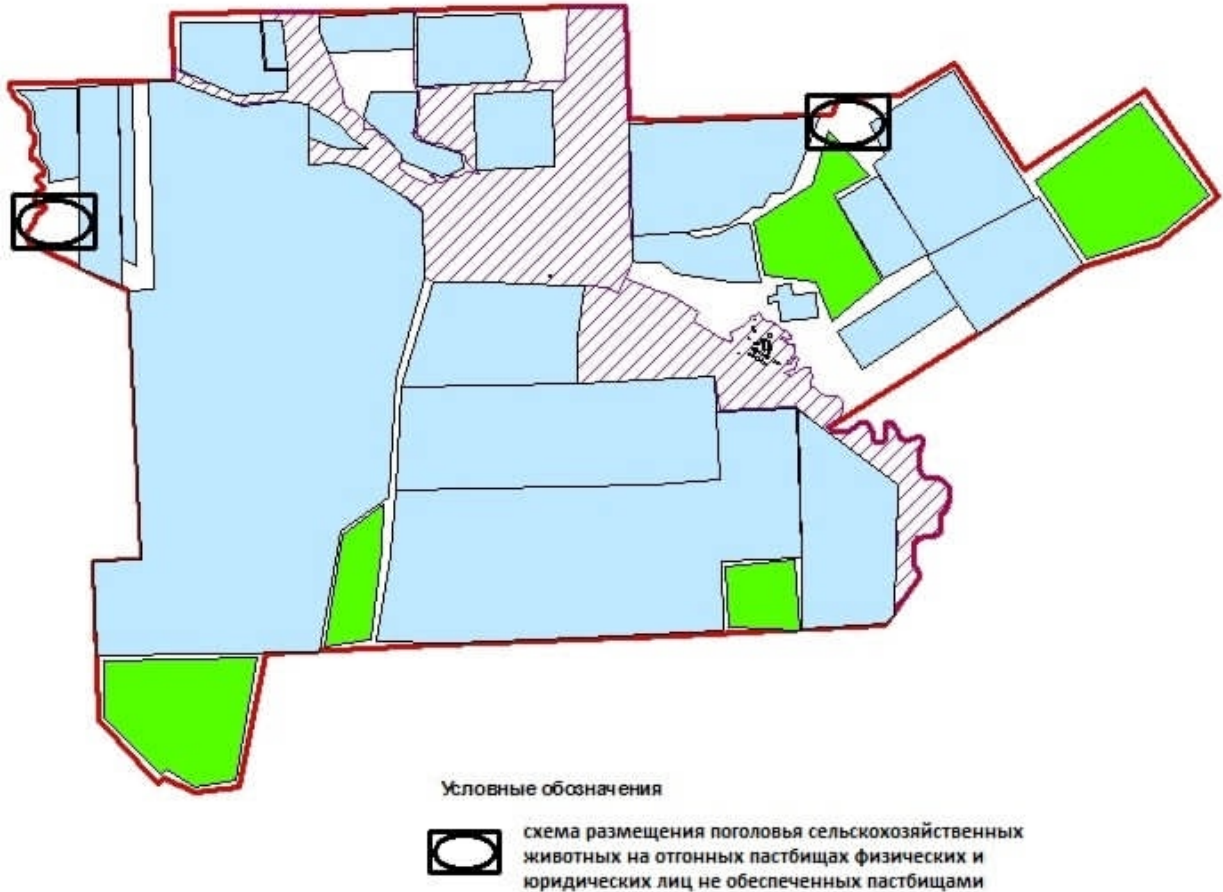
**Условные обозначения**



схема размещения поголовья сельскохозяйственных животных на отгонных пастбищах физических и юридических лиц не обеспеченных пастбищами

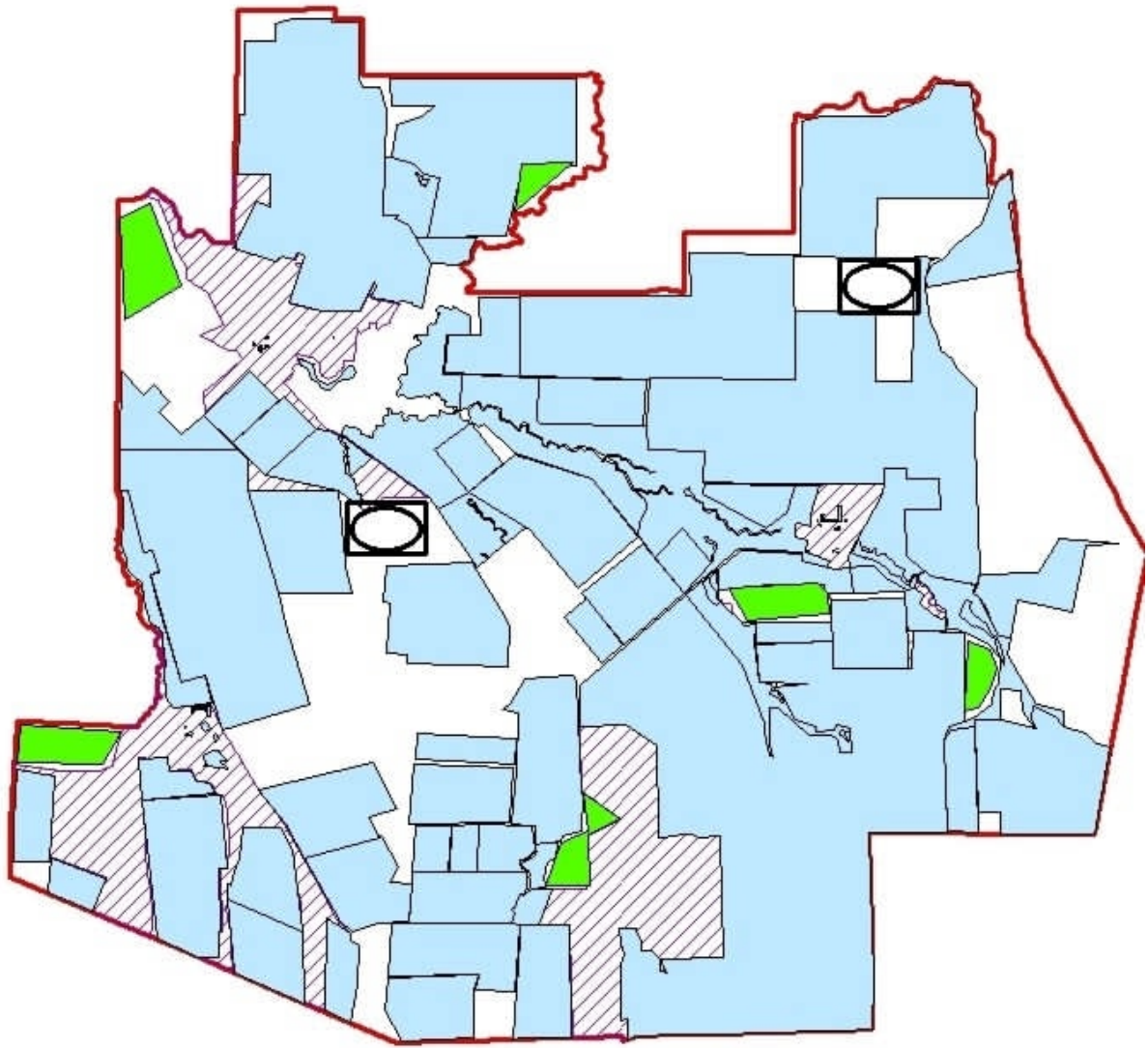


**Схема размещения поголовья сельскохозяйственных животных на отгонных пастбищах физических и (или) юридических лиц, не обеспеченных пастбищами, расположенными при Чировском сельском округе района Бэйтерек**



Приложение 6  
к Плану по управлению  
пастбищами и их  
использованию по району  
Бэйтерек на 2023-2024 годы

**Схема размещения поголовья сельскохозяйственных животных на отгонных пастбищах физических и (или) юридических лиц, не обеспеченных пастбищами, расположенными при сельском округе Шалғай района Бэйтерек**



Условные обозначения



схема размещения поголовья сельскохозяйственных животных на отгонных пастбищах физических и юридических лиц не обеспеченных пастбищами

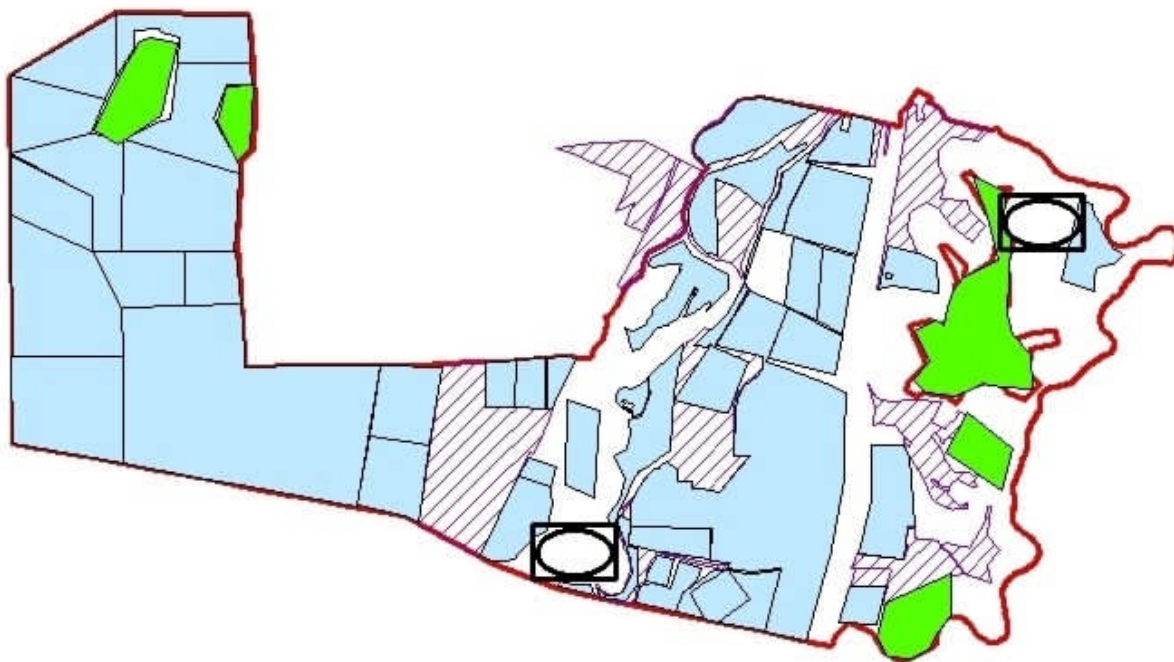
Приложение 6  
к Плану по управлению  
пастбищами и их  
использованию по району  
Байтерек на 2023-2024 годы

**Схема размещения поголовья сельскохозяйственных животных на отгонных пастбищах физических и (или) юридических лиц, не обеспеченных пастбищами, расположенными при Щаповском сельском округе района Байтерек**



Приложение 6  
к Плану по управлению  
пастбищами и их  
использованию по району  
Бэйтерек на 2023-2024 годы

**Схема размещения поголовья сельскохозяйственных животных на отгонных пастбищах физических и (или) юридических лиц, не обеспеченных пастбищами, расположенными при Янайкинском сельском округе района Бэйтерек**



Условные обозначения

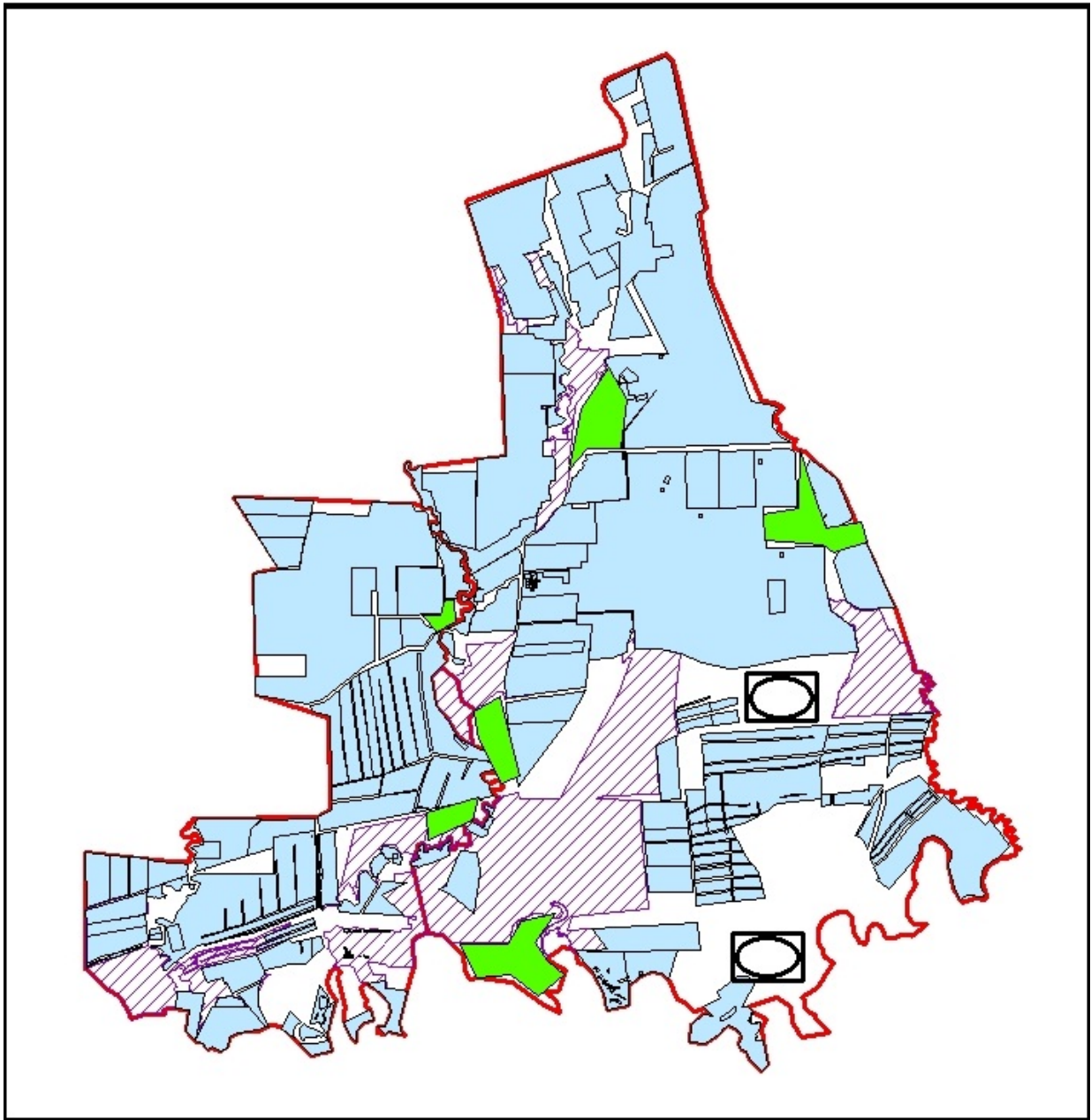


схема размещения поголовья сельскохозяйственных животных на отгонных пастбищах физических и юридических лиц не обеспеченных пастбищами

Приложение 6  
к Плану по управлению  
пастбищами и их  
использованию по району  
Байтерек на 2023-2024 годы

**Схема размещения поголовья сельскохозяйственных животных на отгонных пастбищах физических и (или) юридических лиц, не обеспеченных пастбищами, расположенными при Январцевском сельском округе района Байтерек**





**Условные обозначения**



**схема размещения поголовья сельскохозяйственных животных на отгонных пастбищах физических и юридических лиц не обеспеченных пастбищами**

Приложение 7  
к Плану по управлению  
пастбищами и их  
использованию по району  
Байтерек на 2023 – 2024 годы

**Календарный график по использованию пастбищ, определяющие сезонные маршруты выпаса и отгона сельскохозяйственных животных**

№	Наименование сельского округа	Начало выпаса скота на пастбищах	Возврат скота с пастбищ
1	Переметнинский	Первая половина апреля	Первая декада ноября
2	Зеленовский	Первая половина апреля	Первая декада ноября
3	Егіндібұлак	Первая половина апреля	Первая декада ноября
4	Шалғай	Первая половина апреля	Первая декада ноября
5	Атамекен	Первая половина апреля	Первая декада ноября
6	Белес	Первая половина апреля	Первая декада ноября
7	Щаповский	Первая половина апреля	Первая декада ноября
8	Кушумский	Первая половина апреля	Первая декада ноября
9	Янайкинский	Первая половина апреля	Первая декада ноября
10	Мичуринский	Первая половина апреля	Первая декада ноября
11	Макаровский	Первая половина апреля	Первая декада ноября
12	Махамбет	Первая половина апреля	Первая декада ноября
13	Бейбітшілік	Первая половина апреля	Первая декада ноября
14	Достық	Первая половина апреля	Первая декада ноября
15	Трекинский	Первая половина апреля	Первая декада ноября
16	Дарьинский	Первая половина апреля	Первая декада ноября
17	Рубежинский	Первая половина апреля	Первая декада ноября
18	Раздольненский	Первая половина апреля	Первая декада ноября
19	Сұлу көл	Первая половина апреля	Первая декада ноября
20	Чировский	Первая половина апреля	Первая декада ноября
21	Құрманғазы	Первая половина апреля	Первая декада ноября
22	Январцевский	Первая половина апреля	Первая декада ноября

Длительность пастбищного периода связана с почвенно-климатической зоной, видами сельскохозяйственных животных, а также урожайностью пастбищ в засушливых на красно-ковыльно-овсецово-разнотравных степях – составляет 180-200 дней.

В данном случае продолжительность выпаса для крупного рогатого скота, мелкого рогатого скота, лошадей и верблюдов связана с максимальной глубиной снежного покрова с плотностью снега и другими факторами. Начало сроков выпаса весной не ранее чем через две недели после начала отрастания трав и окончание сроков выпаса скота будет зависеть от климатических условий конкретного года и могут сдвигаться на более ранние, либо более поздние сроки. Данные меры позволят предотвратить возможность деградации пастбищ и возникновение ветровой эрозии. Основными пользователями пастбищ на территории района Бәйтерек являются сельскохозяйственные формирования. Сельскохозяйственные животные населения населенных пунктов пасутся на

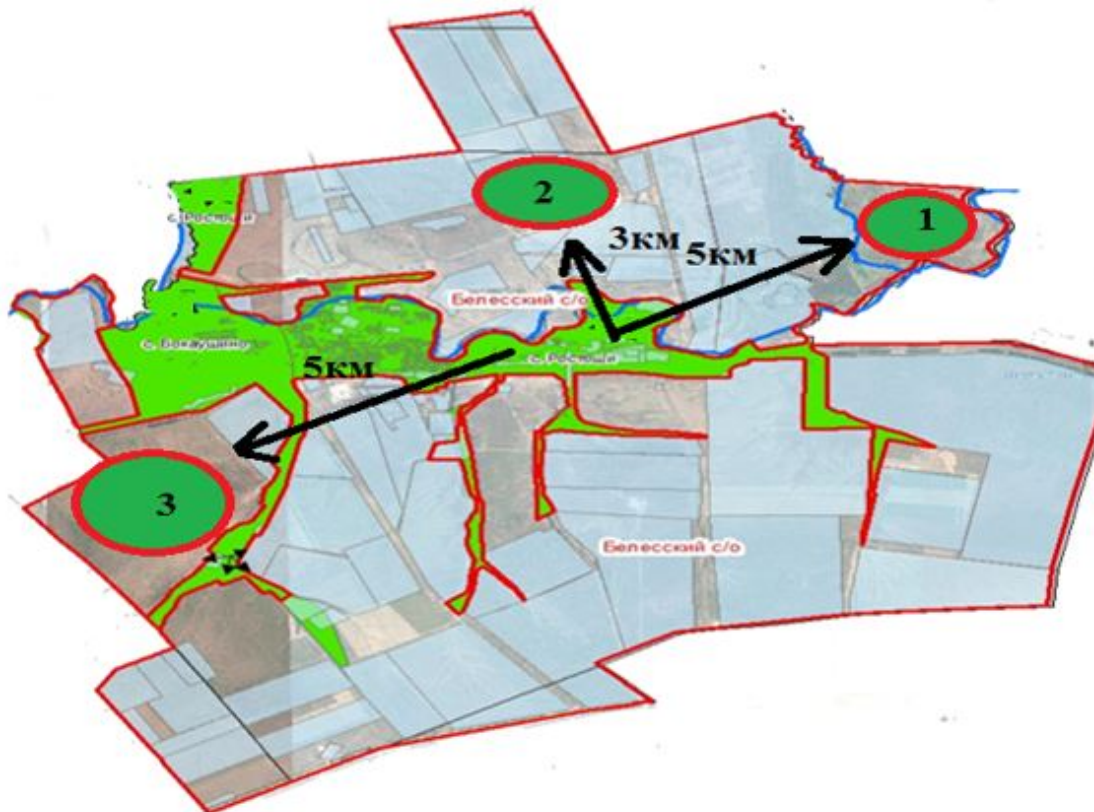


землях населенных пунктов, сельскохозяйственных формирований и на землях запаса.

Водопой производится непосредственно из водопойных корыт, которыми оснащены артезианские скважины и колодцы.

Приложение 7-1  
к Плану по управлению  
пастбищами и их  
использованию по району  
Бэйтерек на 2023-2024 годы

**Карту с обозначением внешних и внутренних границ и площадей пастбищ, необходимых для удовлетворения нужд населения для выпаса сельскохозяйственных животных личного подворья, в зависимости от местных условий и особенностей сельского округа Белес района Бэйтерек**

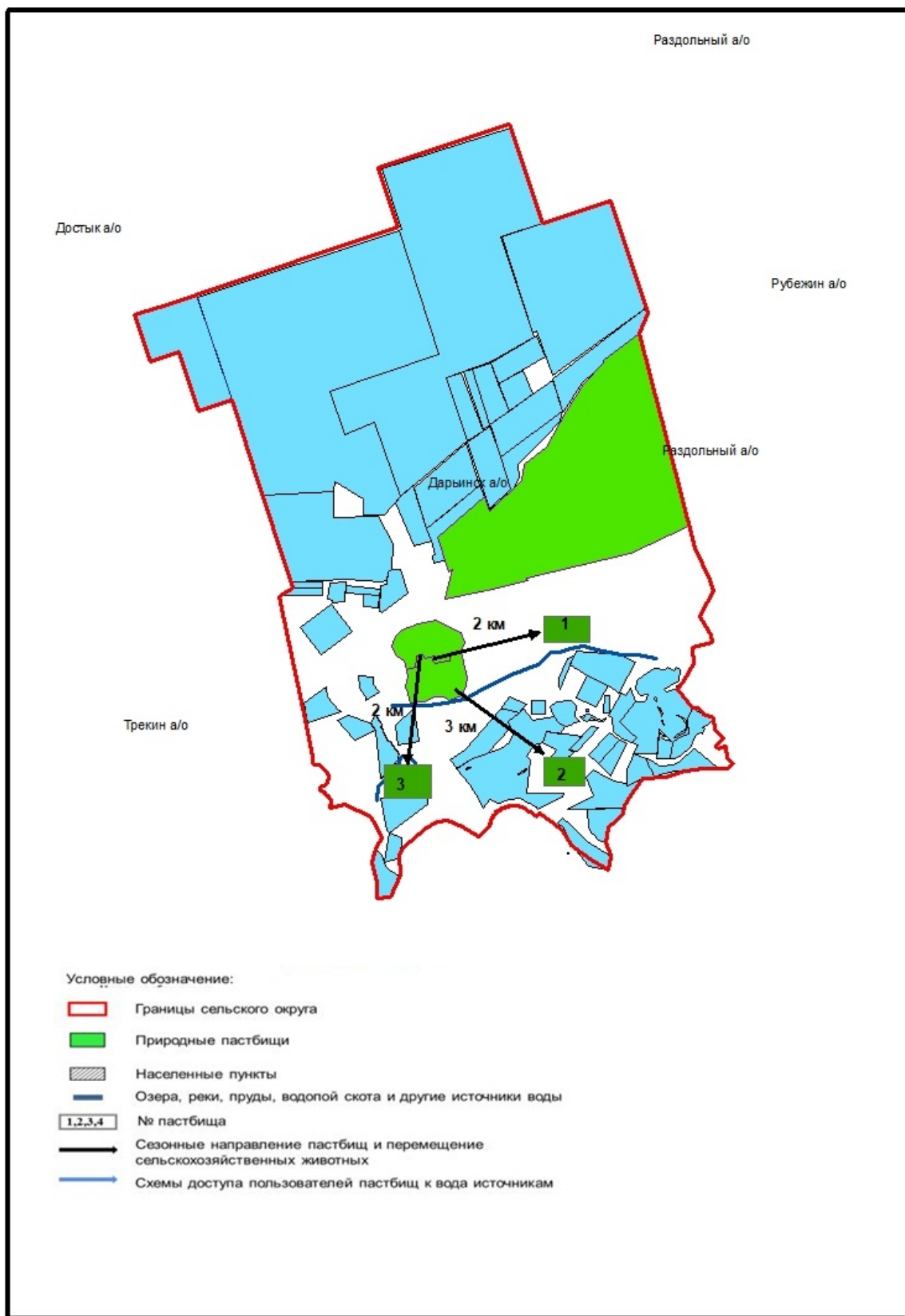


Условные обозначение:

- Границы сельского округа
- Природные пастбища
- Населенные пункты
- Озера, реки, пруды, водопой скота и другие источники воды
- 1,2,3,4 № пастбища
- Сезонные направление пастбищ и перемещение сельскохозяйственных животных
- Схемы доступа пользователей пастбищ к вода источникам

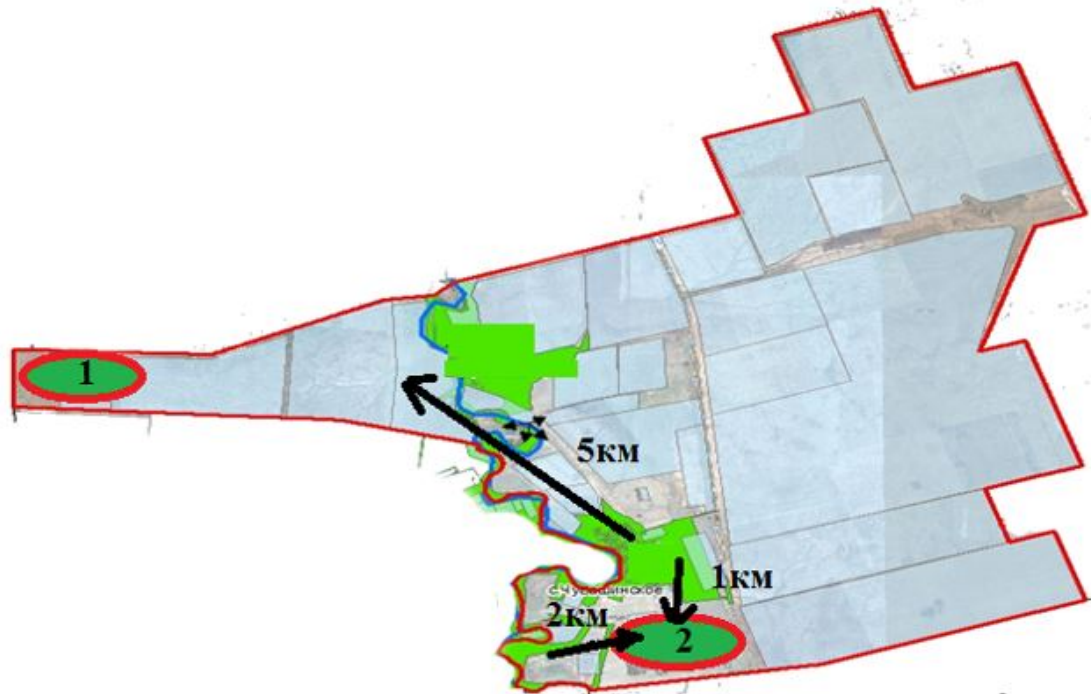
Приложение 7-1  
к Плану по управлению  
пастбищами и их  
использованию по району  
Бэйтерек на 2023-2024 годы

**Карту с обозначением внешних и внутренних границ и площадей пастбищ, необходимых для удовлетворения нужд населения для выпаса сельскохозяйственных животных личного подворья, в зависимости от местных условий и особенностей Дарьинского сельского округа района Бэйтерек**





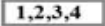




Приложение 7-1  
к Плану по управлению  
пастбищами и их

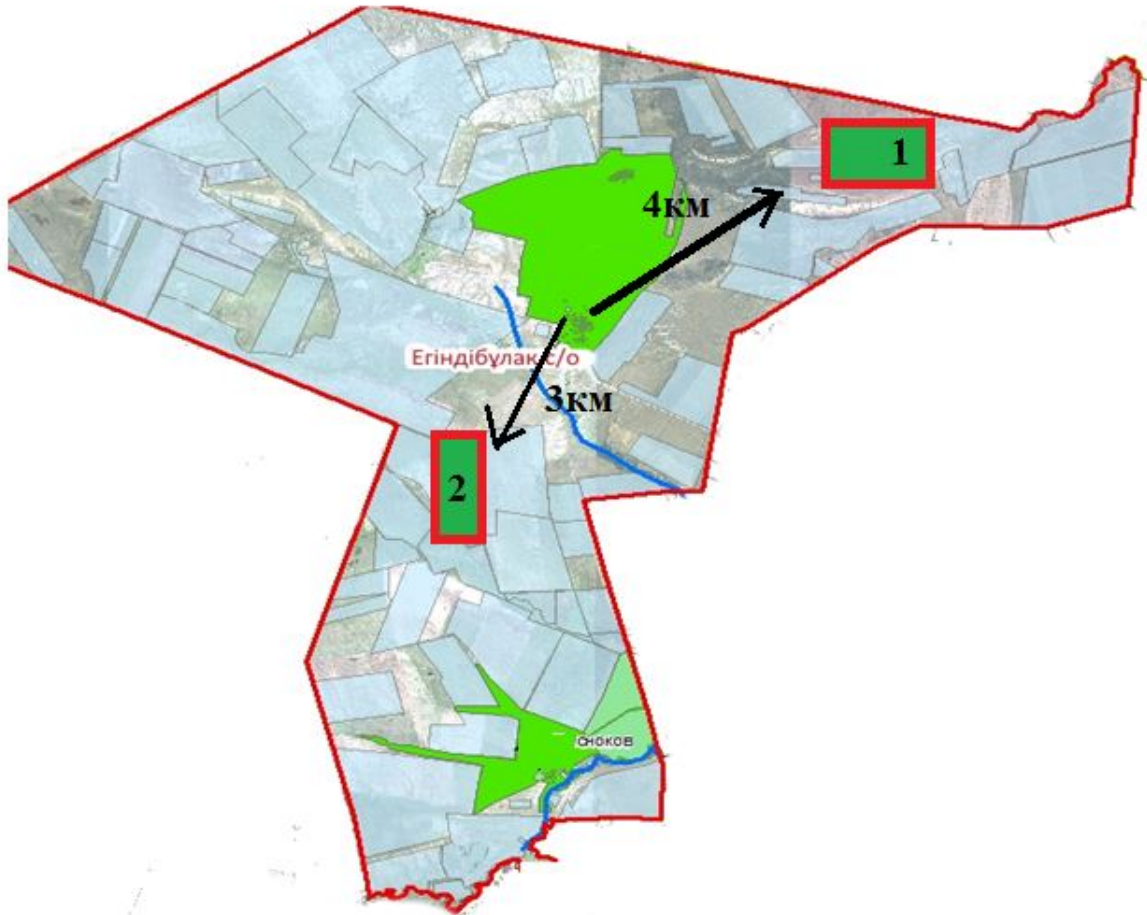
**Карту с обозначением внешних и внутренних границ и площадей пастбищ, необходимых для удовлетворения нужд населения для выпаса сельскохозяйственных животных личного подворья, в зависимости от местных условий и особенностей сельского округа Достық района Байтерек**







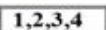


Условные обозначение:

-  Границы сельского округа
-  Природные пастбища
-  Населенные пункты
-  Озера, реки, пруды, водопой скота и другие источники воды
-  № пастбища
-  Сезонные направление пастбищ и перемещение сельскохозяйственных животных
-  Схемы доступа пользователей пастбищ к вода источникам

Карту с обозначением внешних и внутренних границ и площадей пастбищ, необходимых для удовлетворения нужд населения для выпаса сельскохозяйственных животных личного подворья, в зависимости от местных условий и особенностей сельского округа Егіндібулақ района Бәйтерек



Условные обозначение:

-  Границы сельского округа
-  Природные пастбища
-  Населенные пункты
-  Озера, реки, пруды, водопой скота и другие источники воды
-  № пастбища
-  Сезонные направление пастбищ и перемещение сельскохозяйственных животных
-  Схемы доступа пользователей пастбищ к вода источникам



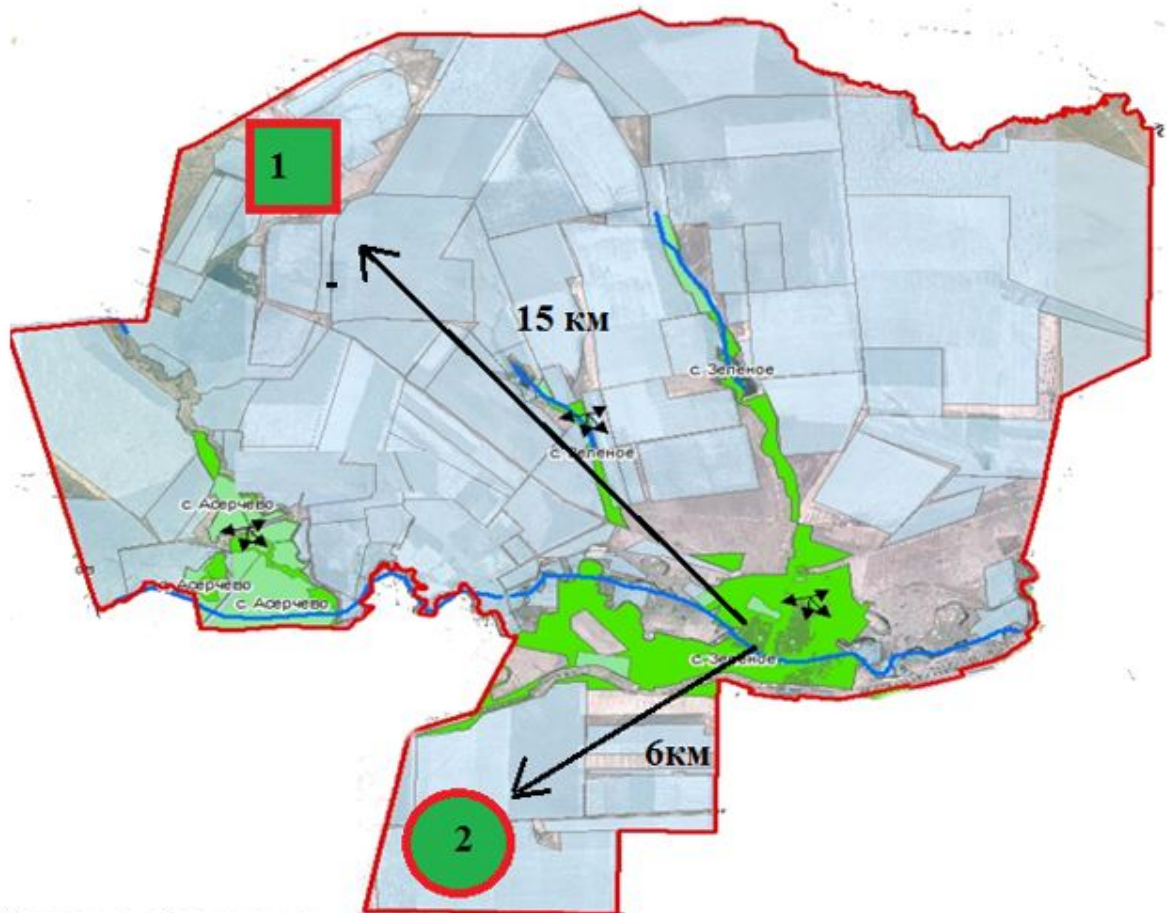
**Карту с обозначением внешних и внутренних границ и площадей пастбищ, необходимых для удовлетворения нужд населения для выпаса сельскохозяйственных животных личного подворья, в зависимости от местных условий и особенностей сельского округа Атамекен района Бэйтерек**



Приложение 7-1  
к Плану по управлению  
пастбищами и их  
использованию по району  
Бэйтерек на 2023-2024 годы

**Карту с обозначением внешних и внутренних границ и площадей пастбищ, необходимых для удовлетворения нужд населения для выпаса сельскохозяйственных животных личного подворья, в зависимости от местных условий и особенностей Зеленовского сельского округа района Бэйтерек**



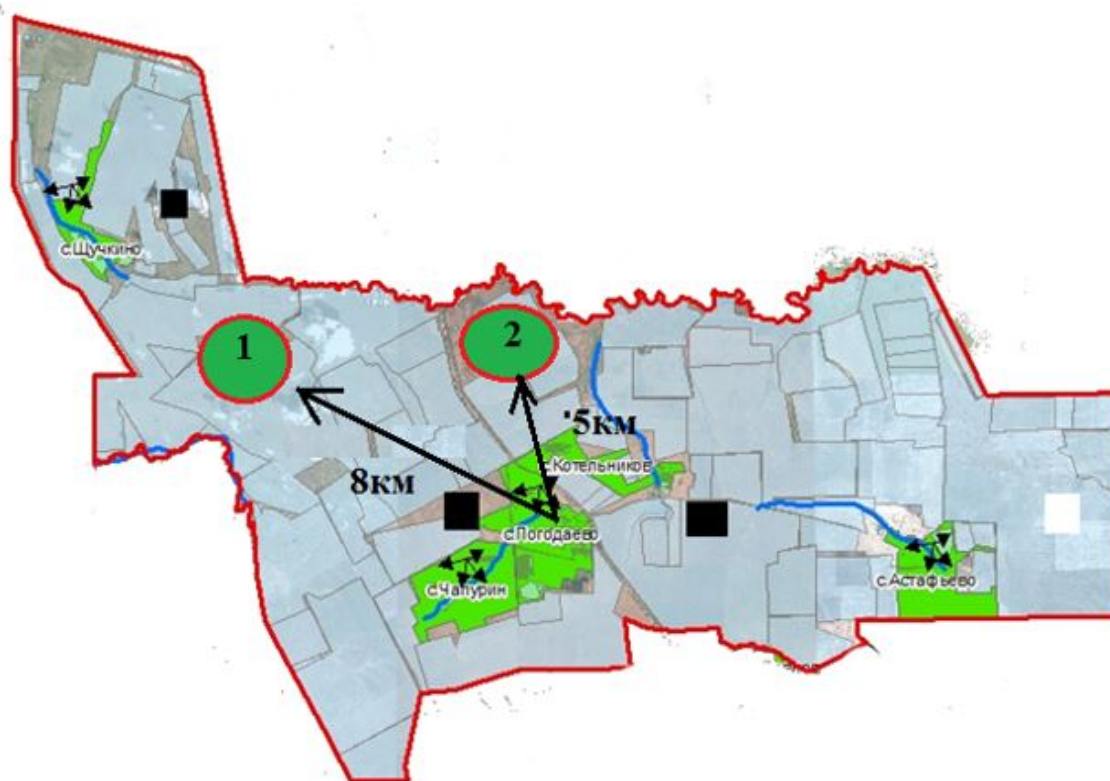


Условные обозначение:





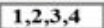


- Границы сельского округа
- Природные пастбища
- Населенные пункты
- Озера, реки, пруды, водопой скота и другие источники воды
- 1,2,3,4 № пастбища
- Сезонные направление пастбищ и перемещение сельскохозяйственных животных
- Схемы доступа пользователей пастбищ к вода источникам

Приложение 7-1  
к Плану по управлению  
пастбищами и их  
использованию по району  
Байтерек на 2023-2024 годы

**Карту с обозначением внешних и внутренних границ и площадей пастбищ, необходимых для удовлетворения нужд населения для выпаса сельскохозяйственных животных личного подворья, в зависимости от местных условий и особенностей сельского округа Бейбітшілік района Байтерек**

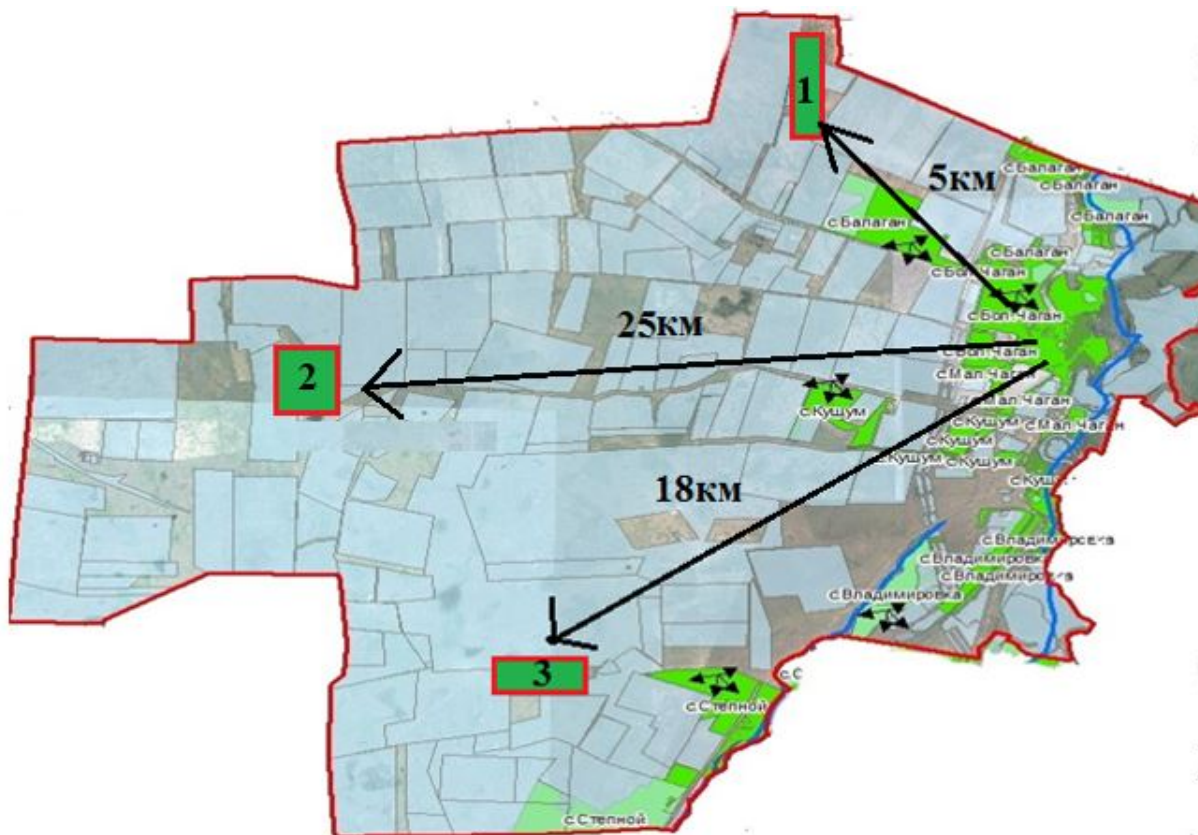


Условные обозначение:

-  Границы сельского округа
-  Природные пастбища
-  Населенные пункты
-  Озера, реки, пруды, водопой скота и другие источники воды
-  № пастбища
-  Сезонные направление пастбищ и перемещение сельскохозяйственных животных
-  Схемы доступа пользователей пастбищ к вода источникам

Приложение 7-1  
к Плану по управлению  
пастбищами и их  
использованию по району  
Бэйтерек на 2023-2024 годы

**Карту с обозначением внешних и внутренних границ и площадей пастбищ, необходимых для удовлетворения нужд населения для выпаса сельскохозяйственных животных личного подворья, в зависимости от местных условий и особенностей Кушумского сельского округа района Бэйтерек**



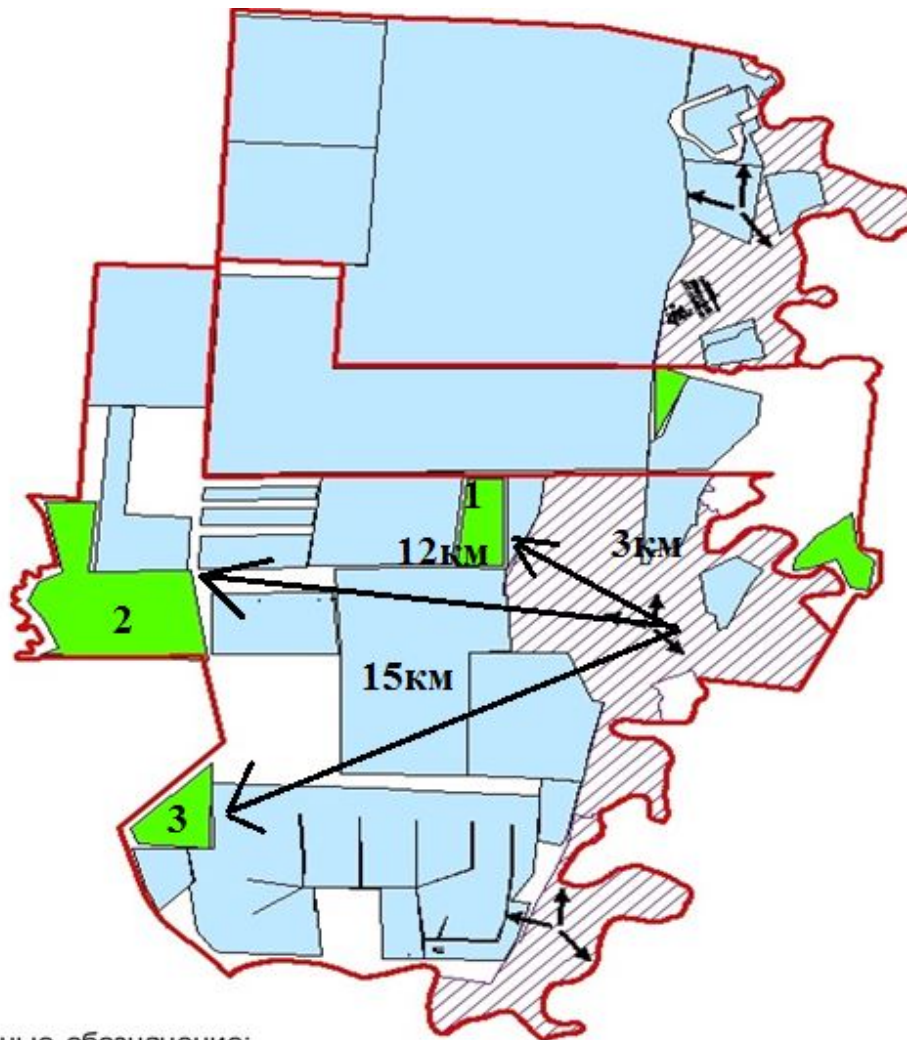
Условные обозначение:

- Границы сельского округа
- Природные пастбища
- Населенные пункты
- Озера, реки, пруды, водопой скота и другие источники воды
- 1,2,3,4 Не пастбища
- Сезонные направление пастбищ и перемещение сельскохозяйственных животных
- Схемы доступа пользователей пастбищ к вода источникам

Приложение 7-1  
к Плану по управлению  
пастбищами и их  
использованию по району  
Байтерек на 2023-2024 годы

**Карту с обозначением внешних и внутренних границ и площадей пастбищ, необходимых для удовлетворения нужд населения для выпаса сельскохозяйственных животных личного подворья, в зависимости от местных условий и особенностей Макаровского сельского округа района Байтерек**





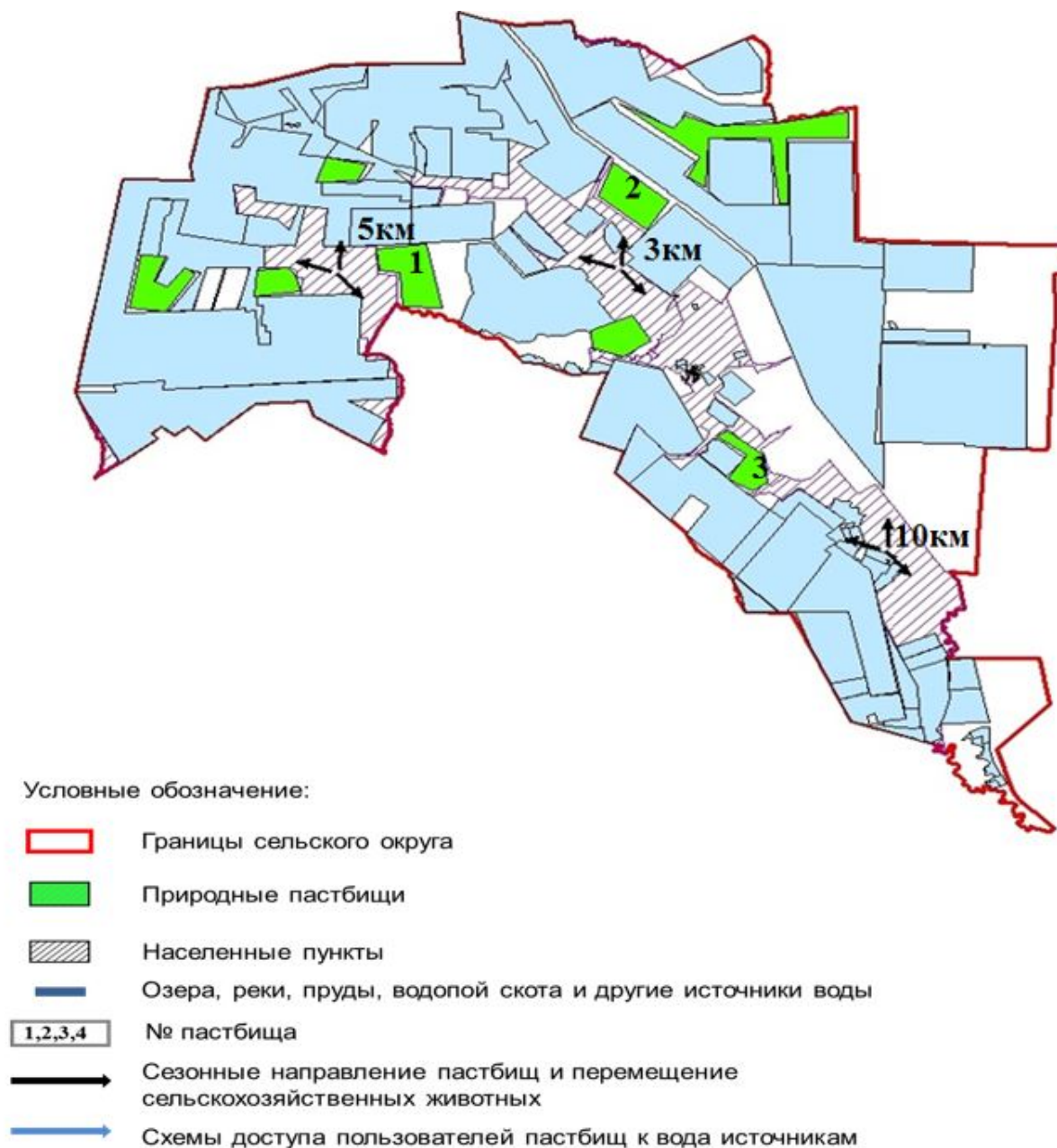
Условные обозначение:

- Границы сельского округа
- Природные пастбищи
- Населенные пункты
- Озера, реки, пруды, водопой скота и другие источники воды
- 1,2,3,4 № пастбища
- Сезонные направление пастбищ и перемещение сельскохозяйственных животных
- Схемы доступа пользователей пастбищ к вода источникам

Приложение 7-1  
к Плану по управлению  
пастбищами и их  
использованию по району  
Бэйтерек на 2023-2024 годы

**Карту с обозначением внешних и внутренних границ и площадей пастбищ, необходимых для удовлетворения нужд населения для выпаса сельскохозяйственных**

животных личного подворья, в зависимости от местных условий и особенностей сельского округа Махамбет района Бәйтерек





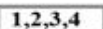




Приложение 7-1  
к Плану по управлению  
пастбищами и их  
использованию по району  
Бәйтерек на 2023-2024 годы

Карту с обозначением внешних и внутренних границ и площадей пастбищ, необходимых для удовлетворения нужд населения для выпаса сельскохозяйственных

**животных личного подворья, в зависимости от местных условий и особенностей Мичуринского сельского округа района Бэйтерек**

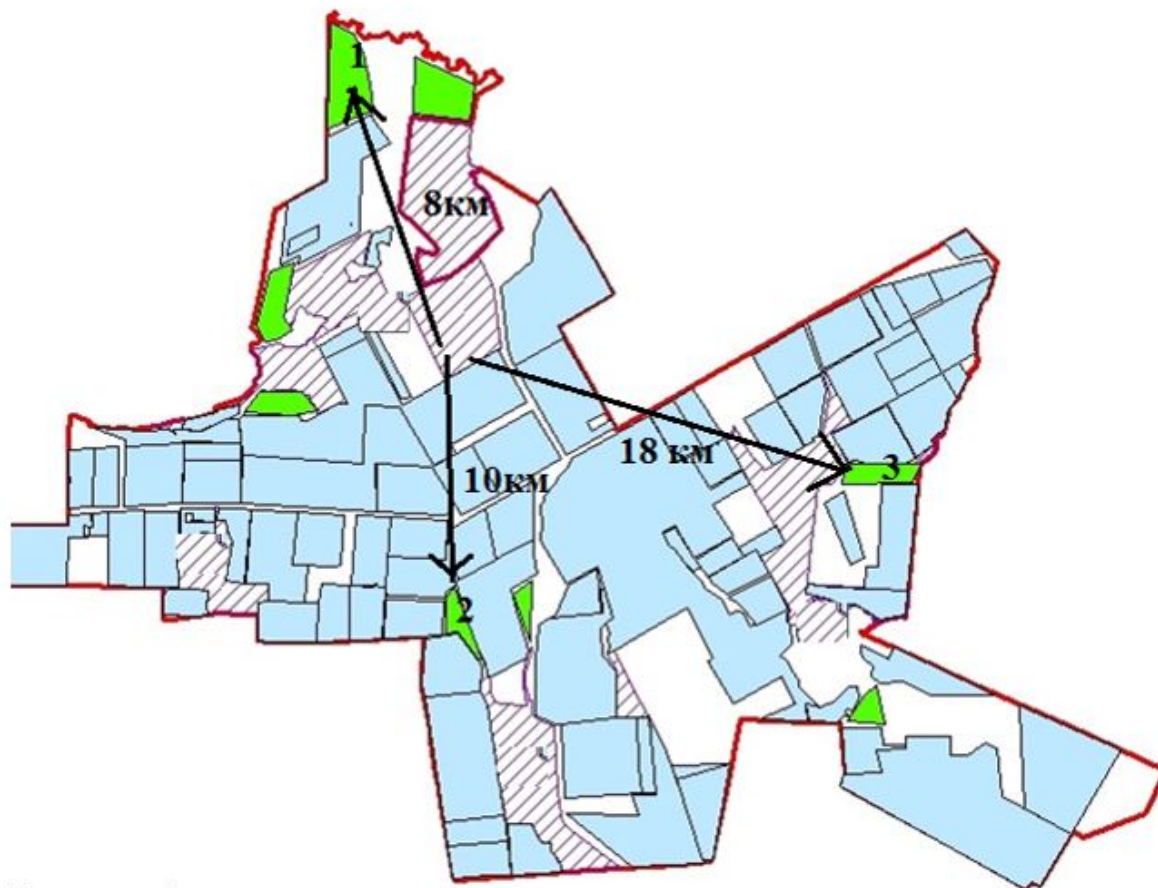


- Условные обозначение:
-  Границы сельского округа
  -  Природные пастбища
  -  Населенные пункты
  -  Озера, реки, пруды, водопой скота и другие источники воды
  -  № пастбища
  -  Сезонные направление пастбищ и перемещение сельскохозяйственных животных
  -  Схемы доступа пользователей пастбищ к вода источникам

Приложение 7-1  
к Плану по управлению  
пастбищами и их  
использованию по району  
Бэйтерек на 2023-2024 годы

**Карту с обозначением внешних и внутренних границ и площадей пастбищ, необходимых для удовлетворения нужд населения для выпаса сельскохозяйственных животных личного подворья, в зависимости от местных условий и особенностей Переметнинского сельского округа района Бэйтерек**



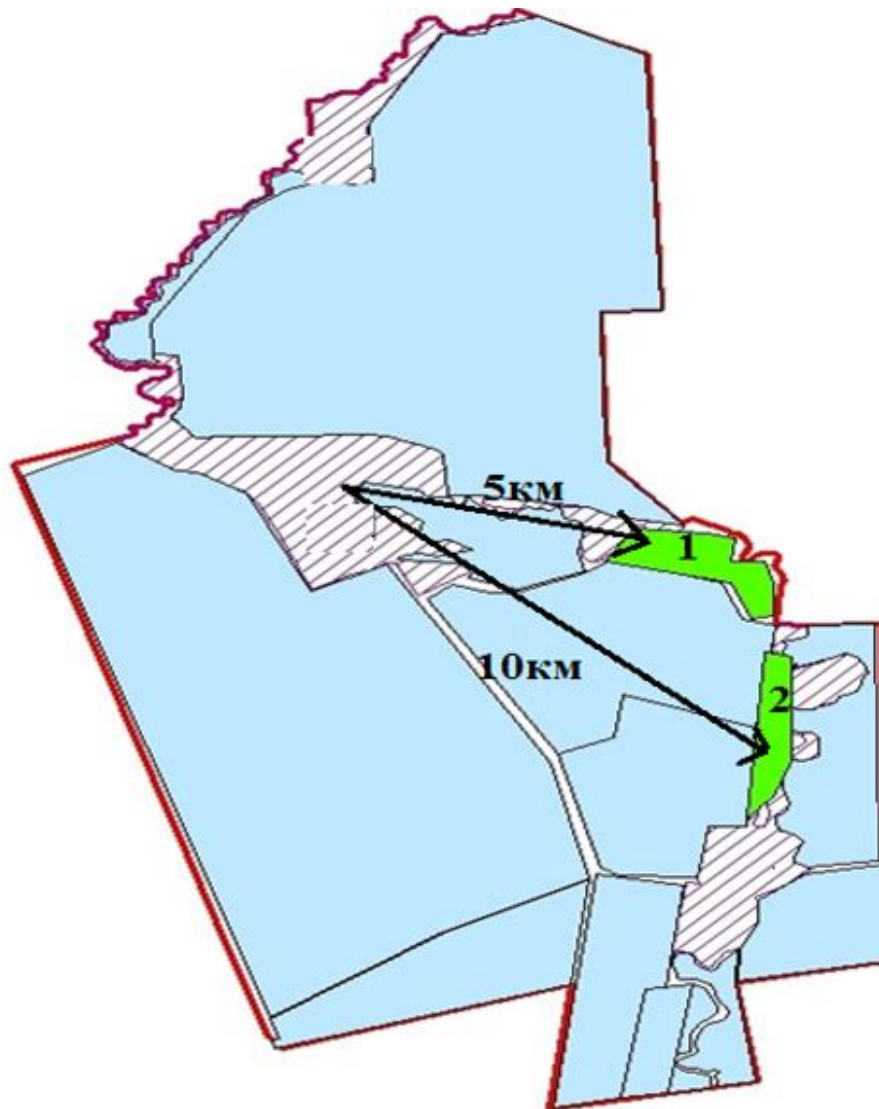


Условные обозначение:

- Границы сельского округа
- Природные пастбища
- Населенные пункты
- Озера, реки, пруды, водопой скота и другие источники воды
- № пастбища
- Сезонные направление пастбищ и перемещение сельскохозяйственных животных
- Схемы доступа пользователей пастбищ к вода источникам

Приложение 7-1  
к Плану по управлению  
пастбищами и их  
использованию по району  
Бэйтерек на 2023-2024 годы

**Карту с обозначением внешних и внутренних границ и площадей пастбищ, необходимых для удовлетворения нужд населения для выпаса сельскохозяйственных животных личного подворья, в зависимости от местных условий и особенностей Раздольненского сельского округа района Бэйтерек**

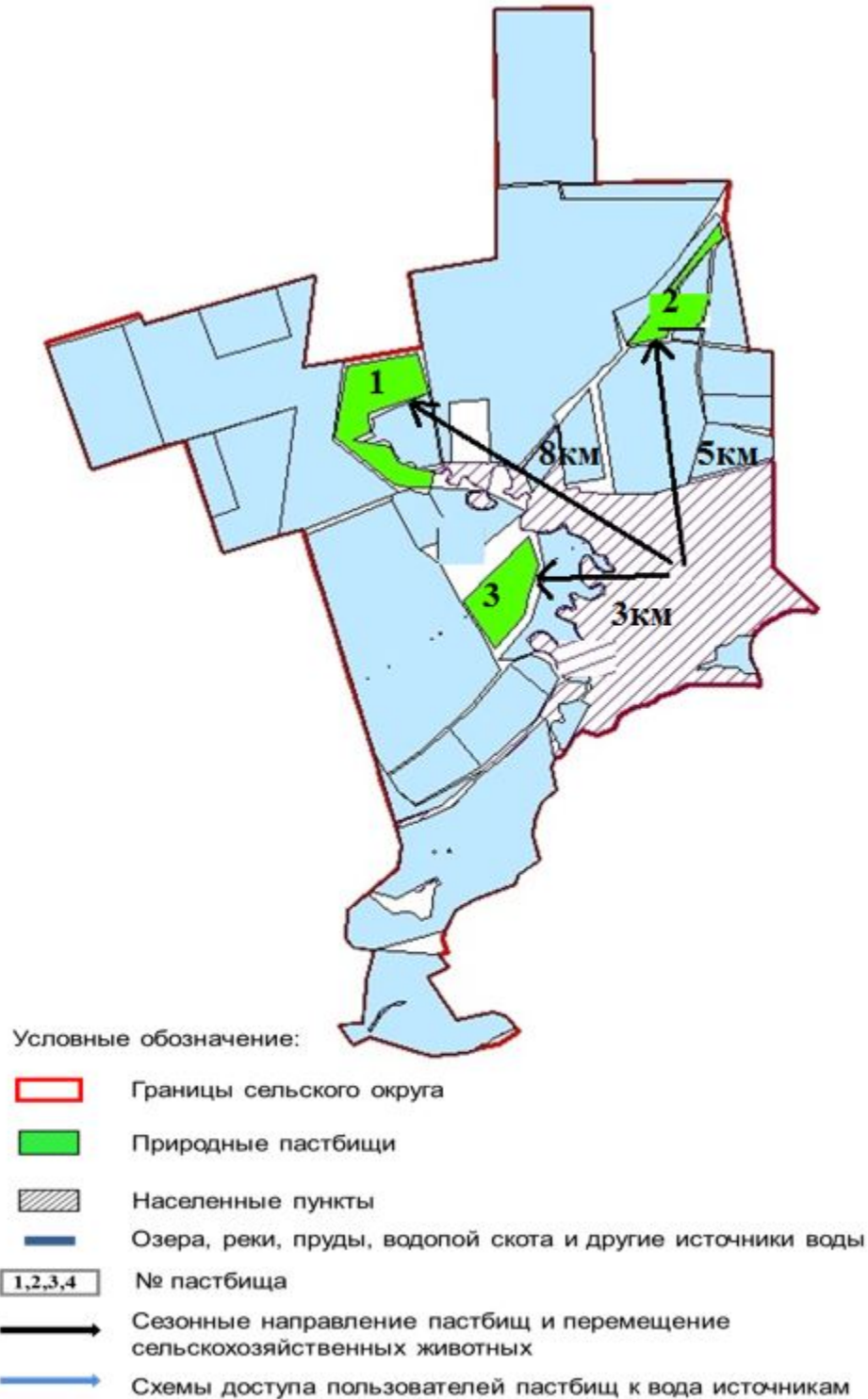


Условные обозначение:

- Границы сельского округа
- Природные пастбища
- Населенные пункты
- Озера, реки, пруды, водопой скота и другие источники воды
- 1,2,3,4 № пастбища
- Сезонные направление пастбищ и перемещение сельскохозяйственных животных
- Схемы доступа пользователей пастбищ к вода источникам

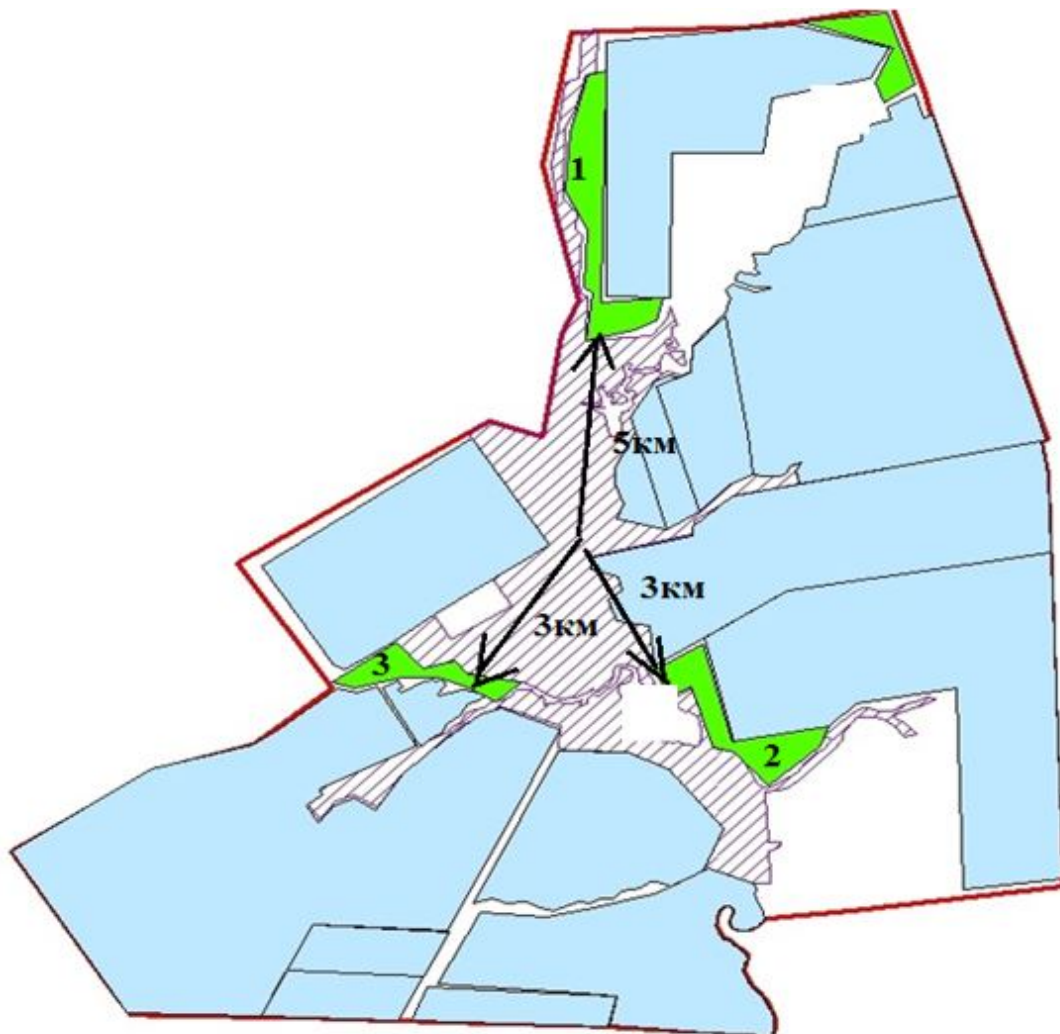
Приложение 7-1  
к Плану по управлению  
пастбищами и их  
использованию по району  
Байтерек на 2023-2024 годы

Карту с обозначением внешних и внутренних границ и площадей пастбищ, необходимых для удовлетворения нужд населения для выпаса сельскохозяйственных животных личного подворья, в зависимости от местных условий и особенностей Рубежинского сельского округа района Бэйтерек



к Плану по управлению  
пастбищами и их  
использованию по району  
Байтерек на 2023-2024 годы

**Карту с обозначением внешних и внутренних границ и площадей пастбищ,  
необходимых для удовлетворения нужд населения для выпаса сельскохозяйственных  
животных личного подворья, в зависимости от местных условий и особенностей  
сельского округа Сүлү көл района Байтерек**



Условные обозначение:

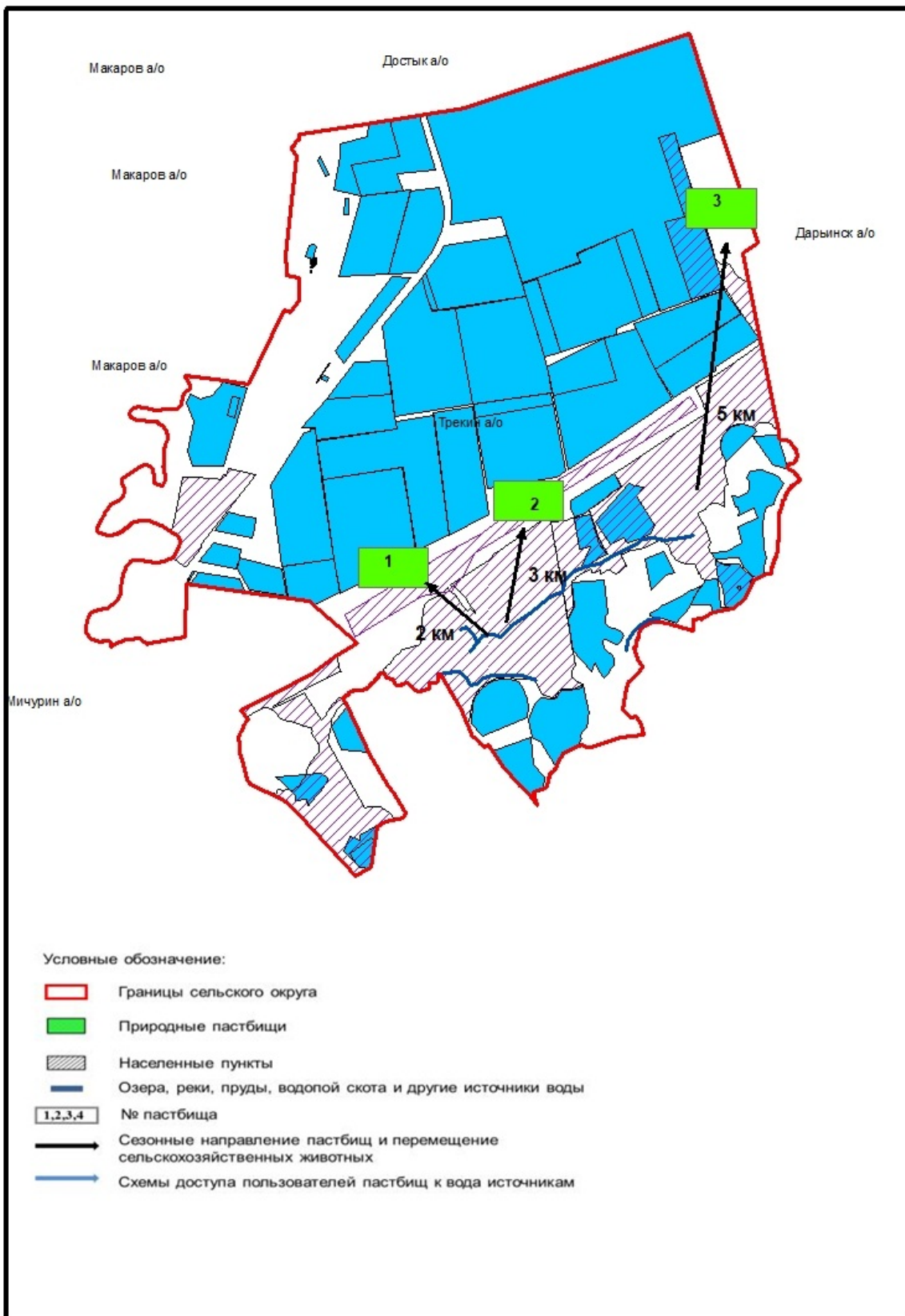
- Границы сельского округа
- Природные пастбища
- Населенные пункты
- Озера, реки, пруды, водопой скота и другие источники воды
- 1,2,3,4 № пастбища
- Сезонные направление пастбищ и перемещение сельскохозяйственных животных
- Схемы доступа пользователей пастбищ к вода источникам

Приложение 7-1  
к Плану по управлению  
пастбищами и их  
использованию по району  
Байтерек на 2023-2024 годы

**Карту с обозначением внешних и внутренних границ и площадей пастбищ, необходимых для удовлетворения нужд населения для выпаса сельскохозяйственных**



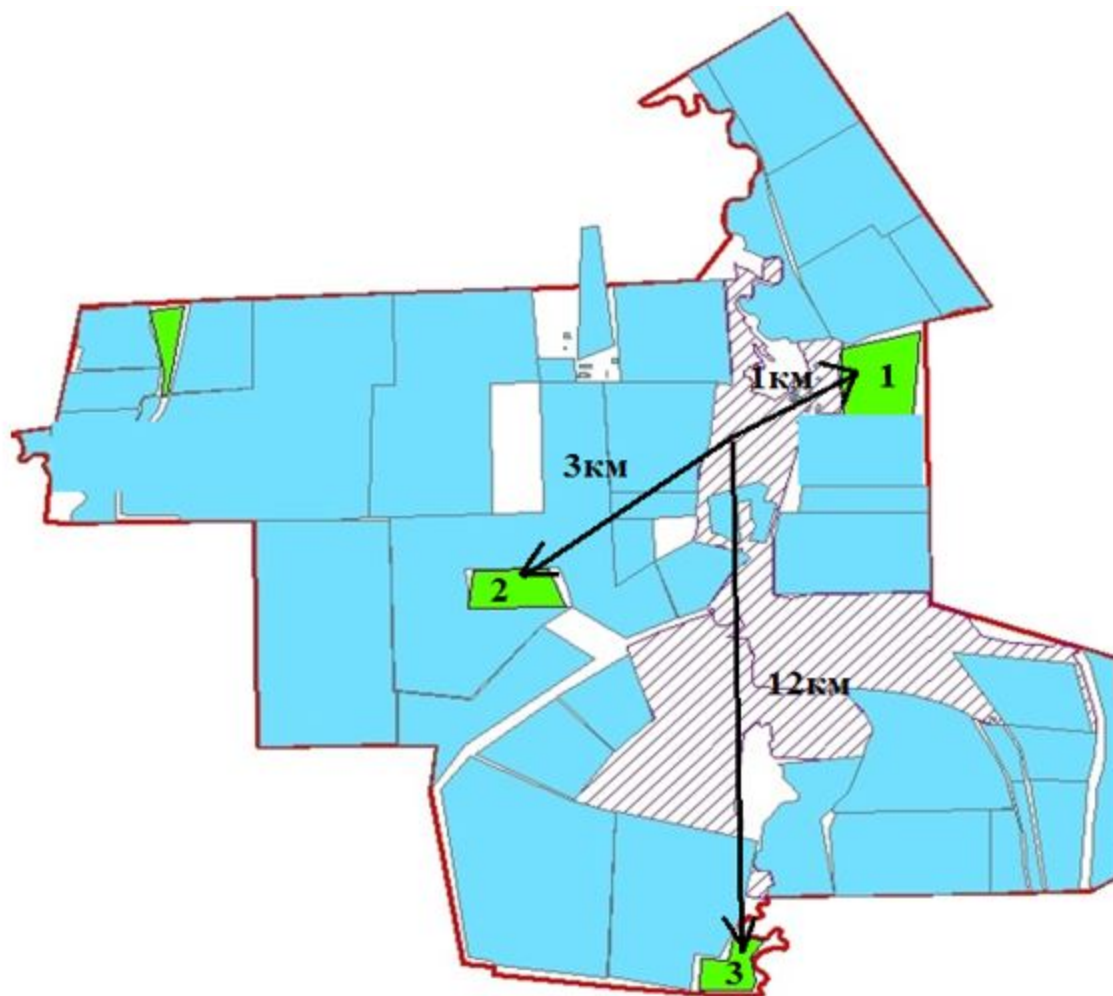
**животных личного подворья, в зависимости от местных условий и особенностей Трекинского сельского округа района Бэйтерек**





Приложение 7-1  
к Плану по управлению  
пастбищами и их  
использованию по району  
Бәйтерек на 2023-2024 годы

**Карту с обозначением внешних и внутренних границ и площадей пастбищ,  
необходимых для удовлетворения нужд населения для выпаса сельскохозяйственных  
животных личного подворья, в зависимости от местных условий и особенностей  
сельского округа Құрманғазы района Бәйтерек**



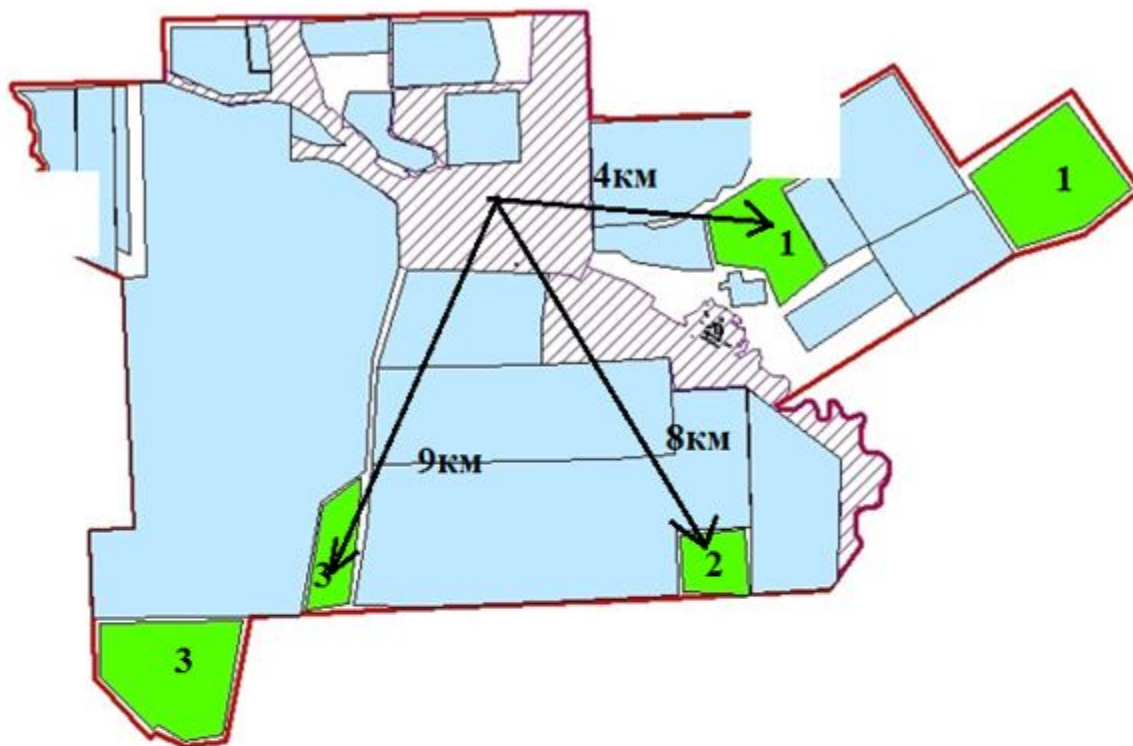
Условные обозначение:

- Границы сельского округа
- Природные пастбища
- Населенные пункты
- Озера, реки, пруды, водопой скота и другие источники воды
- 1,2,3,4 № пастбища
- Сезонные направление пастбищ и перемещение сельскохозяйственных животных
- Схемы доступа пользователей пастбищ к вода источникам








Приложение 7-1  
к Плану по управлени  
пастбищами и их  
использованию по району  
Байтерек на 2023-2024 годы

**Карту с обозначением внешних и внутренних границ и площадей пастбищ, необходимых для удовлетворения нужд населения для выпаса сельскохозяйственных**

**животных личного подворья, в зависимости от местных условий и особенностей Чировского сельского округа района Бэйтерек**



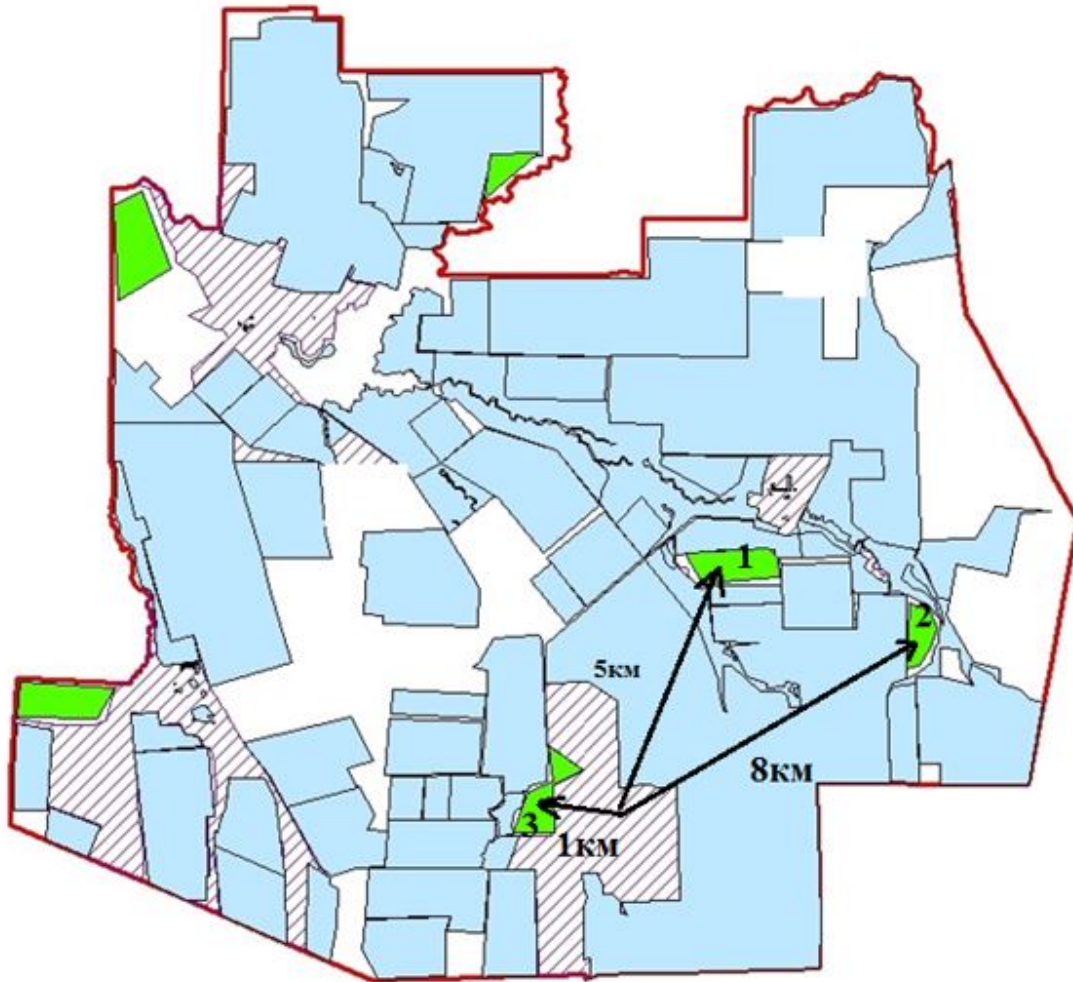
Условные обозначение:

-  Границы сельского округа
-  Природные пастбища
-  Населенные пункты
-  Озера, реки, пруды, водопой скота и другие источники воды
-  № пастбища
-  Сезонные направление пастбищ и перемещение сельскохозяйственных животных
-  Схемы доступа пользователей пастбищ к вода источникам





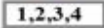


Приложение 7-1  
к Плану по управлению  
пастбищами и их  
использованию по району  
Бэйтерек на 2023-2024 годы

**Карту с обозначением внешних и внутренних границ и площадей пастбищ, необходимых для удовлетворения нужд населения для выпаса сельскохозяйственных**

**животных личного подворья, в зависимости от местных условий и особенностей сельского округа Шалғай района Бәйтерек**



Условные обозначение:

-  Границы сельского округа
-  Природные пастбища
-  Населенные пункты
-  Озера, реки, пруды, водопой скота и другие источники воды
-  № пастбища
-  Сезонные направление пастбищ и перемещение сельскохозяйственных животных
-  Схемы доступа пользователей пастбищ к вода источникам

Приложение 7-1  
к Плану по управлению  
пастбищами и их  
использованию по району  
Бәйтерек на 2023-2024 годы

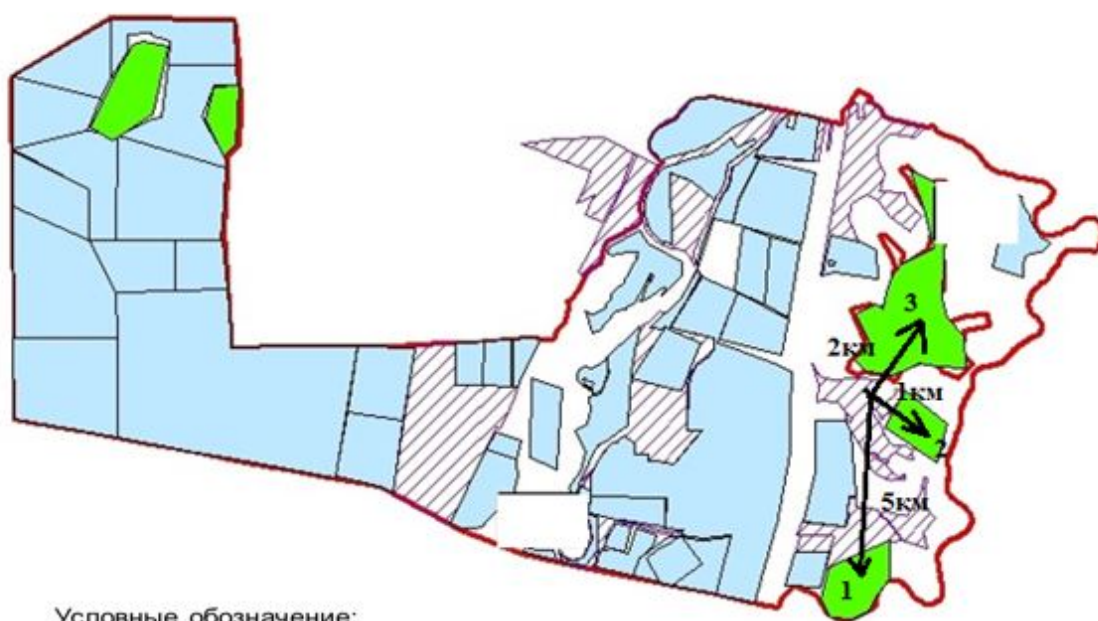
**Карту с обозначением внешних и внутренних границ и площадей пастбищ, необходимых для удовлетворения нужд населения для выпаса сельскохозяйственных животных личного подворья, в зависимости от местных условий и особенностей Щаповского сельского округа района Бэйтерек**



Приложение 7-1  
к Плану по управлению  
пастбищами и их  
использованию по району  
Бэйтерек на 2023-2024 годы

**Карту с обозначением внешних и внутренних границ и площадей пастбищ, необходимых для удовлетворения нужд населения для выпаса сельскохозяйственных животных личного подворья, в зависимости от местных условий и особенностей Янайкинського сельского округа района Бэйтерек**





Условные обозначение:

- Границы сельского округа
- Природные пастбища
- Населенные пункты
- Озера, реки, пруды, водопой скота и другие источники воды
- 1,2,3,4 № пастбища
- Сезонные направление пастбищ и перемещение сельскохозяйственных животных
- Схемы доступа пользователей пастбищ к вода источникам

Приложение 7-1  
к Плану по управлению  
пастбищами и их  
использованию по району  
Бэйтерек на 2023-2024 годы

**Карту с обозначением внешних и внутренних границ и площадей пастбищ, необходимых для удовлетворения нужд населения для выпаса сельскохозяйственных животных личного подворья, в зависимости от местных условий и особенностей Январцевского сельского округа района Бэйтерек**







1	село Белес	1088,4	848	7208	6119,6		85	0
2	село Акжол	955,6	27	229,5	-726,1		-316	0
	итого	2044	875	7437,5	5393,5		73	0
Щаповский сельский округ								
1	село Щапово	611,1	470	3995	3383,9		85	0
2	село Жанатан	1398	56	476	-922		-194	0
	итого	2009,1	526	4471	2461,9		55	0
Кушумский сельский округ								
1	село Большой Чаган	1396,1	799	6791,5	5395,4		79	0
2	село Малый Чаган	234,2	145	1232,5	998,3		81	0
3	село Колесово	----	58	493	493		100	0
4	село Кушум	669,6	92	782	112,4		14	0
5	село Өркен	1600	1310	11135	9535		86	0
6	село Аксу	694,9	203	1725,5	1030,6		60	0
	итого	4594,8	2607	22159,5	17564,7		79	0
Янайкинский сельский округ								
1	село Скворкино	2180,5	273	2320,5	140		6	0
2	село Янайкино	1656,9	847	7199,5	5542,6		77	0
3	село Богатск	487	58	493	6		1	0
	итого	4324,4	1178	10013	5688,6		57	0
Мичуринский сельский округ								
1	село Мичуринское	163,7	130	1105	941,3		85	0
2	село Асан	16	2	17	1		6	0
3	село Жамбыл	151	213	1810,5	1659,5		92	0
4	село Зеленое	340,1	170	1445	1104,9		76	0
5	село Октябрьское	115,2	28	238	122,8		52	0
	итого	786	543	4615,5	3829,5		83	0



2	село Володарское	1183,7	285	2422,5	1238,8		51	0
3	село Жайык	331,9	62	527	195,1		37	0
4	село Новенькое	112,81	124	1054	941,19		89	0
	итого	2528,61	764	6494	3965,39		61	0
Дарьинский сельский округ								
1	село Дарьинское	1537	584	4964	3427		69	0
2	село Озерное	3167,3	194	1649	-1518,3		-92	0
	итого	4704,3	778	6613	1908,7		29	0
Рубежинский сельский округ								
1	село Рубежинское	1850,7	572	4862	3011,3		62	0
	итого	1850,7	572	4862	3011,3		62	0
Раздольненский сельский округ								
1	селоРаздольное	1142,5	311	2643,5	1501		57	0
2	селоАк Бидай	357	208	1768	1411		80	0
	итого	1499,5	519	4411,5	2912		66	0
Чировский сельский округ								
1	селоЧирово	1103	219	1861,5	758,5		41	0
2	селоБалабаново	290	70	595	305		51	0
	итого	1393	289	2456,5	1063,5		43	0
сельский округ Құрманғазы								
1	село Құрманғазы	817,1	545	4632,5	3815,4		82	0
2	село Аманат	977,4	158	1343	365,6		27	0
	итого	1794,5	703	5975,5	4181		70	0
сельский округ Сұлу көл								
1	село Сұлу көл	1063	280	2380	1317		55	0
	итого	1063	280	2380	1317		55	0
Январцевский сельский округ								
	село Январцево	6934	629	5346,5	-1587,5		-30	0

	село Кирсаново	3433	411	3493,5	60,5		2	0
	село Спартак	1665	381	3238,5	1573,5		49	0
	село Петрово	851	482	4097	3246		79	0
	село Красноарм ейское	2541,8	183	1555,5	-986,3		-63	0
	село Чинарево	1059	213	1810,5	751,5		42	0
	итого	16483,8	2299	19541,5	3057,7		16	0

Примечание: Недостающее количество пастбищных угодий для дойных коров обеспечивается за счет выкупа для государственных нужд согласно подпункту 4-1) пункта 2 статьи 84, а также резервирование земель согласно пункту 1 статьи 49-2 Земельного кодекса Республики Казахстан.

Данные о численности поголовья сельскохозяйственных животных в разрезе сельских округов

Наименования сельского округа	Численность скота в хозяйствах населения, в том числе (голов)				В пересчете на условные головы (гол.)	Норма нагрузки пастбищ на 1 усл. голову (га)	Потребность Пастбищ га	Площадь Пастбищ населенных пунктов (га)	Нехватка пастбищ (га)	Площадь пастбищ на землях запаса (га)
	КРС	МРС	Лошади	Верблюды						
Переметнинский	2555	4061	144	---	2594,1	6,8	17639,88	6369,6	-11270,3	1790,7
Зеленовский	816	1404	33	---	826,2	6,8	5618,16	1899,8	-3718,36	44
Егіндібұлақ	842	2030	74	---	950,6	6,8	6464,08	2416,6	-4047,48	1782,3
Шалғай	960	1202	88	---	976,2	6,8	6638,16	8561,3	1923,14	846,4
Белес	818	2396	31	---	925	6,8	6290	2037,1	-4252,9	2428,1
Атамекен	1186	4033	212	---	1564,1	6,8	10635,88	5318,4	-5317,48	1569
Шаповский	931	2336	68	---	1046,4	6,8	7115,52	2009,1	-5106,42	249,5
Кушумский	1575	3526	400	---	2012,6	6,8	13685,68	4594,8	-9090,88	946
Янайкинский	1230	2599	157	---	1400,9	6,8	9526,12	4324,5	-5201,62	2083,3
Мичуринский	511	837	124	---	616,5	6,8	4192,2	786	-3406,2	1579,3
Макаровский	1000	1093	26	---	935,3	6,8	6360,04	1335,7	-5024,34	1920,6





1	село Зеленое	1899,8	0	0	44	44	---
	итого	1899,8	0	0	44	44	---
сельский округ Егіндібұлак							
1	село Егіндібұлак	1687,1	0	0	1782,3	1782,3	---
2	село Алмалы	729,5	0	0	---	---	---
	итого	2416,6	0	0	1782,3	1782,3	---
сельский округ Атамекен							
1	село Атамекен	2846	0	0	1569	1569	---
2	село Қайнар	1637	0	0	---	---	---
3	село Гремячее	835,4	0	0	---	---	---
	итого	5318,4	0	0	1569	1569	---
сельский округ Шалғай							
1	село Шалғай	2397	100	100	846,4	846,4	---
2	село Тың Дала	4343,4	0	0	---	---	---
3	село Таловая	1820,9	0	68,1	---	---	---
	итого	8561,3	100	168,1	846,4	846,4	---
сельский округ Белес							
1	село Белес	1088,4	0	0	2428,1	2428,1	---
2	село Акжол	955,6	0	0	---	---	---
	итого	2044	0	0	2428,1	2428,1	---
Щаповский сельский округ							
1	село Щапово	611,1	0	0	159,5	159,5	---
2	село Жанатан	1398	0	0	90	90	---
	итого	2009,1	0	0	249,5	249,5	---
Кушумский сельский округ							
1	село Большой Чаган	1396,1	0	0	946	946	---
2	село Колесово	0	0	0	---	---	---
3	село Малый Чаган	234,2	0	0	---	---	---
4	село Кушум	669,6	0	112	---	---	---
5	село Өркен	1600	0	0	---	---	---
6	село Аксу	694,9	0	77	---	---	---

	итого	4594,8	0	189	946	946	---
<b>Янайкинский сельский округ</b>							
1	село Скворкино	2180,5	0	0	---	---	---
2	село Янайкино	1656,9	0	450	2083,3	2083,3	---
3	село Богатск	487	0	0	---	---	---
	итого	4324,4	0	450	2083,3	2083,3	---
<b>Мичуринский сельский округ</b>							
1	село Мичуринское	163,7	0	0	1579,3	1579,3	---
2	село Асан	16	0	0	---	---	---
3	село Жамбыл	151	0	0	---	---	---
4	село Зеленое	340,1	0	0	---	---	---
5	село Октябрьское	115,2	0	0	---	---	---
	итого	786	0	0	1579,3	1579,3	---
<b>Макаровский сельский округ</b>							
1	село Макарово	445,8	0	0	1920,6	1920,6	---
2	село Жалын	2	0	0	---	---	---
3	село Садовое	274,7	0	0	---	---	---
4	село Мирное	616,9	0	0	---	---	---
	итого	1339,4	0	0	1920,6	1920,6	---
<b>Сельский округ Махамбет</b>							
1	село Махамбет	1718,54	0	0	1640,2	1640,2	---
2	село Кожевниково	2045,4	0	120	---	---	---
3	село Горбуново	2144	0	0	---	---	---
4	село Павлово	1979,1	0	0	---	---	---
	итого	7887,04	0	0	1640,2	1640,2	---
<b>Сельский округ Бейбітшілік</b>							
1	село Бейбітшілік	1042,6	0	0	96	96	---

2	село Котельниково	968,5	0	0	---	---	---
3	село Астафьево	865,8	0	0	---	---	---
4	село Чапурино	992,2	0	0	---	---	---
	итого	3869,1	0	0	96	96	---
Сельский округ Достык							
1	село Достык	148	0	0	81,4	81,4	---
2	село Красный Урал	253,4	0	0	42	42	---
3	село Чувашинское	756,3	0	0	58	58	---
	итого	1009,7	0	0	181,4	181,4	---
Трекинский сельский округ							
1	село Трекино	900,2	0	0	234,8	234,8	---
2	село Володарское	1183,7	0	0	---	---	---
3	село Жайык	331,9	0	0	---	---	---
4	село Новенькое	112,81	0	0	---	---	---
	итого	2528,61	0	0	234,8	234,8	---
Дарьинский сельский округ							
1	село Дарьинское	1537	0	0	124,3	124,3	---
2	село Озерное	3167,3	0	0	---	---	---
	итого	4704,3	0	0	124,3	124,3	---
Рубежинский сельский округ							
1	село Рубежинское	1850,7	0	0	4377,3	4377,3	---
	итого	1850,7	0	0	4377,3	4377,3	---
Раздольненский сельский округ							
1	село Раздольное	1142,5	0	0	1273,4	1273,4	---
2	село Ак Бидай	357	0	0	---	---	---
	итого	1499,5	0	0	1273,4	1273,4	---
Чировский сельский округ							

1	село Чирово	1103	0	0	1539	1539	---
2	село Балабаново	290	0	0	---	---	---
	итого	1393	0	0	1539	1539	---
Сельский округ Құрманғазы							
1	село Құрманғазы	817,1	0	0	2034,9	2034,9	---
2	село Аманат	977,4	0	0	---	---	---
	итого	1794,5	0	0	2034,9	2034,9	---
Сельский округ Сұлу көл							
1	село Сұлу көл	1063	0	45	918	918	---
	итого	1063	0	45	918	918	---
Январцевский сельский округ							
1	село Январцево	6934	0	0	1673	1673	---
2	село Спартак	1665	0	0	24	24	---
3	село Петрово	851	0	0	826	826	---
4	село Красноармейское	2541,8	0	0	1092,1	1092,1	---
5	село Чинарево	1059	0	0	---	---	---
6	село Кирсаново	3433	0	0	913,3	913,3	---
	итого	16483,8	0	0	4528,4	4528,4	---

Общая площадь пастбищ для обеспечения сельскохозяйственных животных по району Бәйтерек составляет всего 249 929 гектаров.

Для обеспечения сельскохозяйственных животных по району Бәйтерек имеются всего 133 663 га пастбищных угодий. В черте населенного пункта числится 83 879 га пастбищ, в землях запаса имеются 32 186 га пастбищных угодий.

В сельских округах в связи с ростом поголовья скота на личных подворьях ощущается недостаток 80 209,4 га пастбищных угодий.

Для решения этих проблем – необходимо рационально использовать пастбищные угодья из государственного фонда и увеличить площади пастбищ за счет земель населенных пунктов, кроме того залежные земли из состава земель запаса необходимо перевести в земли других (пастбища) категорий. Для вовлечения этих земельных участков в сельскохозяйственный оборот необходимо, выделить эти земли лицам, которые не обеспечены пастбищами для выпаса скота. Запас кормов с пастбищ используется в пастбищный период,

продолжительность которого 180 - 200 дней. Запас кормов с сенокосов используется в стойловый период.

Сведения о ветеринарно – санитарных объектах

№ п/п	Наименования округа	Ветеринарный пункт	Пункт искусственного осеменения	Ското могильник	Захоронение
1	<b>Переметнинский сельский округ</b>	0	0	1	2
2	Зеленовский сельский округ	0	0	1	0
3	сельский округ Егіндібулак	0	0	1	0
4	сельский округ Шалгай	0	0	1	1
5	сельский округ Атамекен	0	0	1	1
6	сельский округ Белес	0	0	1	1
7	Щаповский сельский округ	0	0	1	0
8	Кушумский сельский округ	0	0	0	2
9	Янайкинский сельский округ	0	0	1	0
10	Мичуринский сельский округ	0	0	0	0
11	Макаровский сельский округ	0	0	1	0
12	<b>Сельский округ Махамбет</b>	0	0	1	2
13	Сельский округ Бейбітшілік	0	0	1	1
14	Сельский округ Достык	0	0	1	0
15	Трекинский сельский округ	0	0	0	0
16	Дарьинский сельский округ	1	0	0	1
17	Рубежинский сельский округ	0	0	1	0
18	Раздольненский сельский округ	0	0	1	0
19	Чировский сельский округ	0	0	1	0



20	Сельский округ Құрманғазы	0	0	0	0
21	Сельский округ Сұлу көл	0	0	1	0
22	Январцевский сельский округ	0	0	0	3
		1	0	16	14

В сельских округах района действуют 1 ветеринарный пункт, 16 скотомогильников (примитивные), 14 сибирязвенных захоронений.

Кроме того, необходимо запланировать строительство ветеринарно – санитарных объектов для проведения профмероприятия с/х животных в Переметнинском, Зеленовском, Егіндібұлақ, Атамекен, Шалғай, Белес, Щаповском, Кушумском, Янайкинском, Мичуринском, Макаровском, Махамбет, Бейбітшілік, Достық, Трекинском, Рубежинском, Раздольненском, Чировском, Құрманғазы, Сұлу көл и Январцевских сельских округах.

#### План по развитию и реконструкции объектов пастбищной инфраструктуры

Наименование мероприятий	Срок исполнения	Форма завершения	Ответственные исполнители
Ежемесячно предоставлять отчет по выполнению индикативных планов по строительству колодцев	Ежеквартально к 10 числу месяца, следующего за отчетным периодом	Отчет в управление сельского хозяйства области	Отдел сельского хозяйства района
Проводить разъяснительные работы о мерах государственной поддержки по возмещению затрат на приобретение техники и оборудования для обводнения пастбищ	Постоянно	Информации и выступления	Отдел сельского хозяйства района
Разместить список предприятий, оказывающих услуги по бурению колодцев (скважин) на интернет ресурсе акимата района	Постоянно	Информации	Отдел сельского хозяйства района

Примечание: расшифровка аббревиатур:

КРС – крупный рогатый скот;

МРС – мелкий рогатый скот;

СО – показатель Цельсия;

га – гектар;

мм – миллиметр;

см – сантиметр;

с/о – сельский округ.

© 2012. РГП на ПХВ «Институт законодательства и правовой информации Республики Казахстан»  
Министерства юстиции Республики Казахстан