



Об утверждении Плана по управлению пастбищами и их использованию по Чингирлаускому району на 2023-2024 годы

Решение Чингирлауского районного маслихата Западно-Казахстанской области от 17 января 2023 года № 36-3

В соответствии с Законами Республики Казахстан от 20 февраля 2017 года "О пастбищах" и от 23 января 2001 года "О местном государственном управлении и самоуправлении в Республике Казахстан" Чингирлауский районный маслихат **РЕШИЛ:**

1. Утвердить План по управлению пастбищами и их использованию по Чингирлаускому району на 2023-2024 годы согласно приложению к настоящему решению.

2. Руководителю аппарата Чингирлауского районного маслихата (С.Шагиров) обеспечить официальное опубликование в Эталонном контрольном банке нормативных правовых актов Республики Казахстан.

3. Настоящее решение вводится в действие со дня его первого официального опубликования.

Секретарь маслихата

С.Шагиров

Утвержден
решением Чингирлауского
районного маслихата
от 17 января 2023 года №36-3

План по управлению пастбищами и их использованию по Чингирлаускому району на 2023 - 2024 годы

Настоящий План по управлению пастбищами и их использованию по Чингирлаускому району на 2023-2024 годы (далее - План) разработан в соответствии с Законами Республики Казахстан "О местном государственном управлении и самоуправлении в Республике Казахстан", "О пастбищах", приказом Заместителя Премьер-Министра Республики Казахстан - Министра сельского хозяйства Республики Казахстан от 24 апреля 2017 года № 173 "Об утверждении Правил рационального использования пастбищ" (зарегистрирован в Реестре государственной регистрации нормативных правовых актов № 15090), приказом Министра сельского хозяйства Республики Казахстан от 14 апреля 2015 года № 3-3/332 "Об утверждении предельно допустимой нормы нагрузки на общую площадь пастбищ" (зарегистрирован в Реестре государственной регистрации нормативных правовых актов № 11064).

План принимается в целях рационального использования пастбищ, устойчивого обеспечения потребности в кормах и предотвращения процессов деградации пастбищ.

План содержит:

1) схему (карту) расположения пастбищ на территории Чингирлауского района в разрезе категорий земель, собственников земельных участков и землепользователей на основании правоустанавливающих документов (приложение 1);

2) приемлемые схемы пастбищеоборотов (приложение 2);

3) карту с обозначением внешних и внутренних границ и площадей пастбищ, в том числе сезонных, объектов пастбищной инфраструктуры (приложение 3);

4) схему доступа пастбищепользователей к водоисточникам (озерам, рекам, прудам, копаням, оросительным или обводнительным каналам, трубчатым или шахтным колодцам), составленную согласно норме потребления воды (приложение 4);

5) схему перераспределения пастбищ для размещения поголовья сельскохозяйственных животных физических и (или) юридических лиц, у которых отсутствуют пастбища, и перемещения его на предоставляемые пастбища (приложение 5);

6) схему размещения поголовья сельскохозяйственных животных на отгонных пастбищах физических и (или) юридических лиц, не обеспеченных пастбищами, расположенными при городе районного значения, поселке, селе, сельском округе (приложение 6);

7) календарный график по использованию пастбищ, устанавливающий сезонные маршруты выпаса и передвижения сельскохозяйственных животных (приложение 7);

7-1) карту с обозначением внешних и внутренних границ и площадей пастбищ, необходимых для удовлетворения нужд населения для выпаса сельскохозяйственных животных личного подворья, в зависимости от местных условий и особенностей (приложение 7-1).

План принят с учетом сведений о состоянии геоботанического обследования пастбищ, данных о численности поголовья сельскохозяйственных животных с указанием их владельцев – пастбище пользователей, физических и (или) юридических лиц, сведений о формировании поголовья сельскохозяйственных животных для выпаса на отгонных пастбищах, особенностей выпаса сельскохозяйственных животных на культурных и аридных пастбищах.

Сведений о сервитутах для прогона скота и иных данных, предоставленных государственными органами, физическими и (или) юридическими лицами.

Климат района резко континентальный, зима холодная, лето жаркое и засушливое. Среднегодовая температура воздуха в январе – -15;-35°C, в июле +25;+40°C. Средний размер осадков составляет - 30 мм, а годовой - 214 мм.

Растительный покров района разнообразный, включает примерно 124 видов. Самые распространенные из них белопопынно-типчаковые и полынно-житняковые пустынные травы. Почвы светло-каштановые, на юге встречаются пески и солончаковые земли. Толщина плодородной почвы 40-50 см.

Отличительной особенностью водного режима является резко выраженное весеннее половодье, начинающееся обычно в начале апреля.

К самым крупным рекам в районе относится река Илек.

Среднесуточная норма потребления воды на одно сельскохозяйственное животное определяется в соответствии с таблицей 10 приложения 6 к Методике по разработке удельных норм водопотребления и водоотведения, утвержденной приказом Заместителя Премьер-Министра Республики Казахстан Министра сельского хозяйства Республики Казахстан от 30 декабря 2016 года № 545.

На 1 января 2022 года в Чингирлауском районе насчитывается крупного рогатого скота (КРС) – 40 487 голов, мелкого рогатого скота (МРС) – 39 693 голов, лошадей – 9 289 голов, 54 голов верблюдов и 31 121 птиц.

Согласно Приказа Министра сельского хозяйства Республики Казахстан от 14 апреля 2015 года № 3-3/332 "Об утверждении предельно допустимой нормы нагрузки на общую площадь пастбищ", Приказа Заместителя Премьер-Министра Республики Казахстан - Министра сельского хозяйства Республики Казахстан от 24 апреля 2017 года № 172 "О внесении изменений в приказ Министра сельского хозяйства Республики Казахстан от 14 апреля 2015 года № 3-3/332 "Об утверждении предельно допустимой нормы нагрузки на общую площадь пастбищ" норматив нагрузки на 1 голову в засушливой степи составляет: крупный рогатый скот – 8,5 гектар, овцы и козы – 1,7 гектар, лошади – 10,2 гектар, верблюды – 11,9 гектар.

Предельно допустимая норма нагрузки на общую площадь пастбищ

Природная зона	Эколого-географический район (подзона)	Тип пастбищ (преобладающие)	Средняя валовая урожайность пастбищ (валовая кормовая единица, центнер / гектар подзонам)	Норма площади пастбищ на 1 голову сельскохозяйственных животных, на восстановленных и деградированных угодьях, гектар							
				крупный рогатый скот		овцы и козы		лошади		верблюды	
				по типам пастбищ	по под-зоне	по типам пастбищ	по под-зоне	по типам пастбищ	по под-зоне	по типам пастбищ	по под-зоне
Степная	Засушливая степь	Типчак ово-полынно-ковыльные	2,9/1,4	8,5		1,7		10,2		11,9	

По административно - территориальному делению в Чингирлауском районе имеются 8 сельских округов, 25 сельских населенных пунктов.

Общая площадь территории Чингирлауского района в разрезе категорий (га)

№ п/п	Категория земель	Всего	В том числе пастбища
1	Общая площадь территории: из них	788 989	460663
2	З е м л и сельскохозяйственного назначения	372 323	241037
3	Земли населенных пунктов	123 000	117301
4	Земли промышленности, транспорта, связи и иного несельскохозяйственного назначения	1 437	-
5	Земли лесного фонда	19 094	2276
6	Земли запаса	198 802	92065

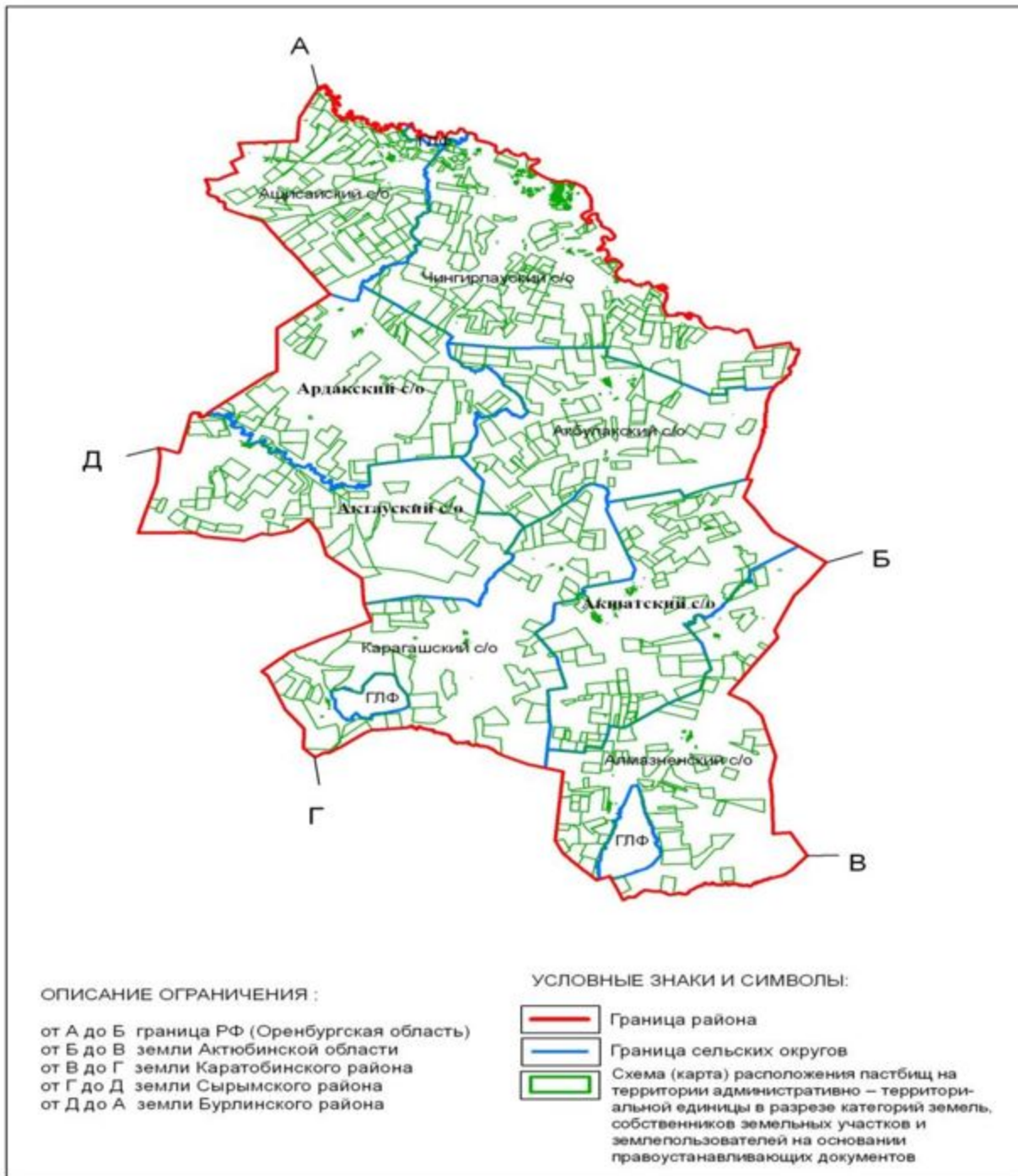
Землепользование района в разрезе сельских округов (га)

№ п/п	Наименование округа	Наименование сел	Общая площадь территории	в том числе				В с я посевная площадь
				Земли сельских населенных пунктов	Земли сельскохозяйственного назначения	Земли запаса и специального фонда	Прочие	
1	Акбулакский сельский округ	Акбулак	68715	9762	35123	23688		999
		Котантал	17951	2271	7624	7979		400
2	Актауский сельский округ	Актау	52449	13570	17020	21208		1115
		Торатбас	34498	3249	16315	14934		
3	Акшатский сельский округ	Акшат	65485	20615	32072	11566		6928
		Сулуколь	15970	2738	4985	8181		840
4	Алмазненский сельский округ	Алмазный	54385	7535	30652	5804		1127
		Аккудук	26381	4840	14460	6194		1000
		Сегизсай	25519	3130	11481	9513		
5	Ардакский сельский округ	Ардак	80011	5231	57944	16612		6351
6	Ащысайский сельский округ	Ащысай	25474	4165	15533	5302		2317
		Амангельды	7026	1758	2747	2164		2741
		Женишке	13304	3570	6005	3435		1806
		Мырзагара	6691	1157	1170	3675		

		Талдысай	10299	1096	2764	6203		
7	Карагашский сельский округ	Карагаш	39667	7858	18939	12646		468
		Аксуат	28295	3276	12806	11873		-
		Кайынды	20480	3595	6848	9397		-
		Каргалы	18397	2836	4699	5608		-
8	Чингирлауский сельский округ	Шынгырлау	5809	5680	129	-		-
		Кызылколь	36959	5721	28463	1876		4860
		Аксугум	10540	844	3207	5634		
		Жанакуш	24947	2186	11960	9499		3601
		Урысай	14971	4603	2716	5816		-
		Шоктыбай	18766	1714	7326	9330		-

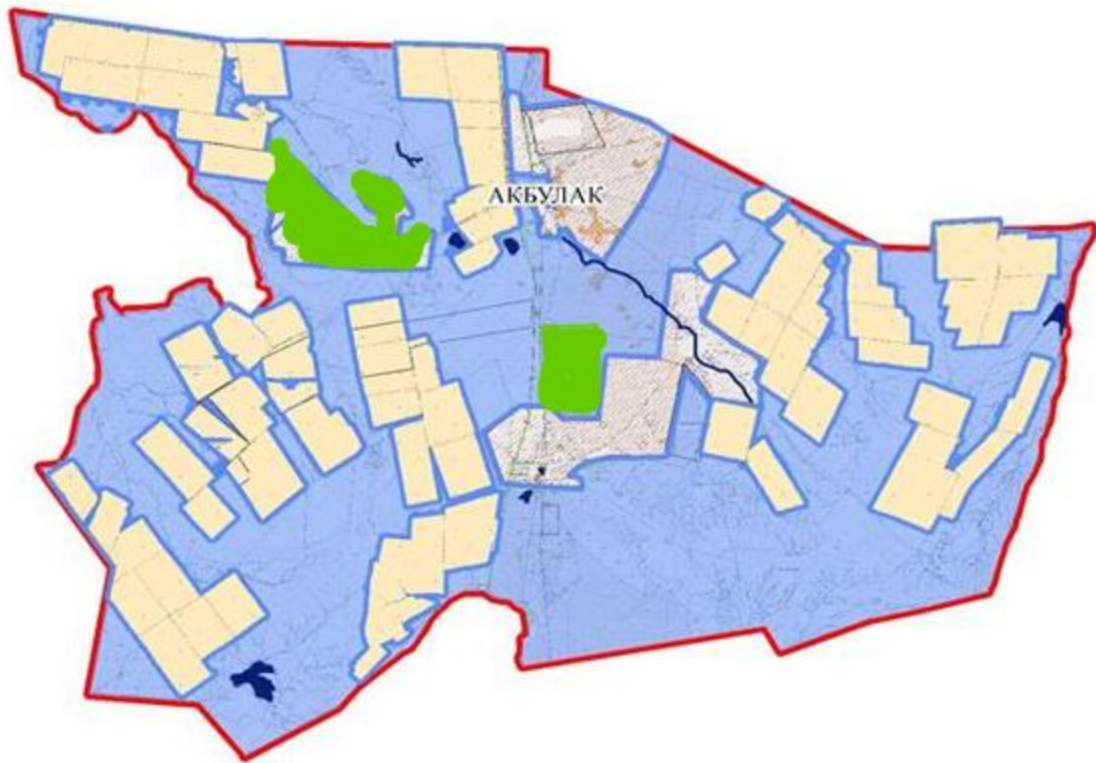
Приложение 1
к Плану по управлению
пастбищами и их
использованию по
Чингирлаускому району
на 2023-2024 годы

Схема (карта) расположения пастбищ на территории Чингирлауского района в разрезе категорий земель, собственников земельных участков и землепользователей на основании правоустанавливающих документов







Приложение 2
к Плану по управлению
пастбищами и их
использованию по
Чингирлаускому району
на 2023-2024 годы

Приемлемые схемы пастбищеоборотов Акбулакского с/о, Чингирлауского района

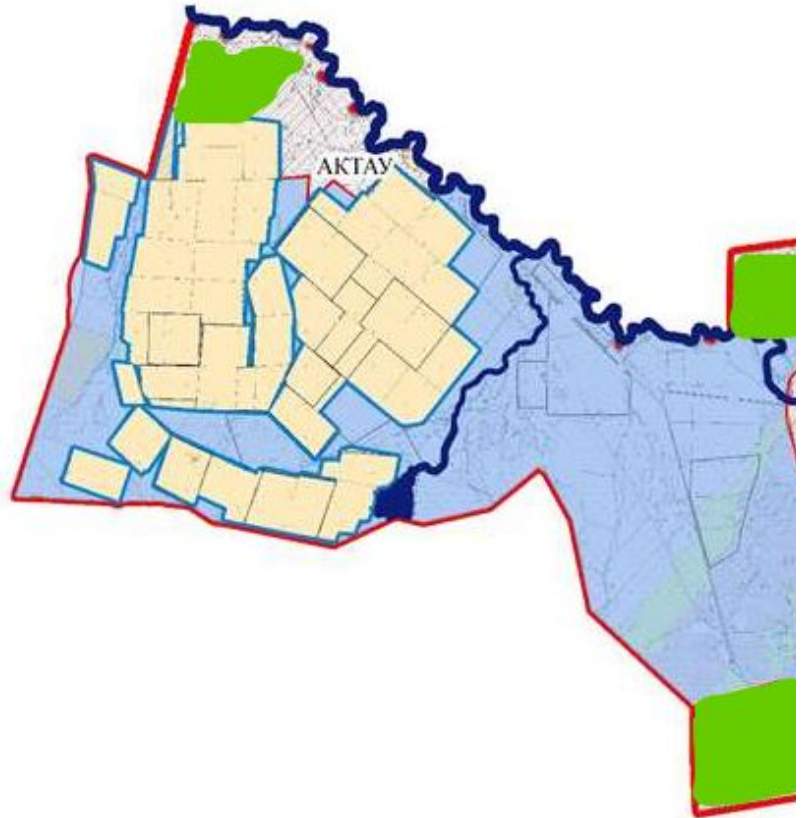


Условные знаки и символы





-  Пастбища в категории земель населенных пунктов
-  Границы населенных пунктов
-  Земли населенных пунктов
- 

приемлемые схемы пастбищеоборотов

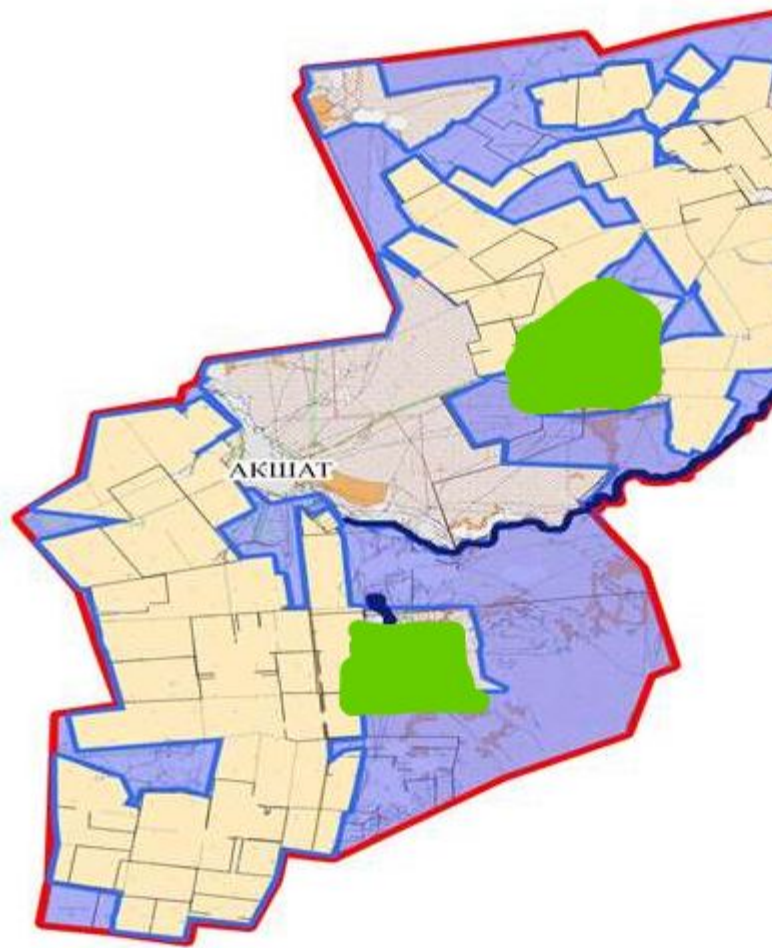
Приемлемые схемы пастбищеоборотов Актауского с/о, Чингирлауского района







Условные знаки и символы

-  Пастбища в категории земель населенных пунктов
-  Границы населенных пунктов
-  Земли населенных пунктов
-  приемлемые схемы пастбищеоборотов

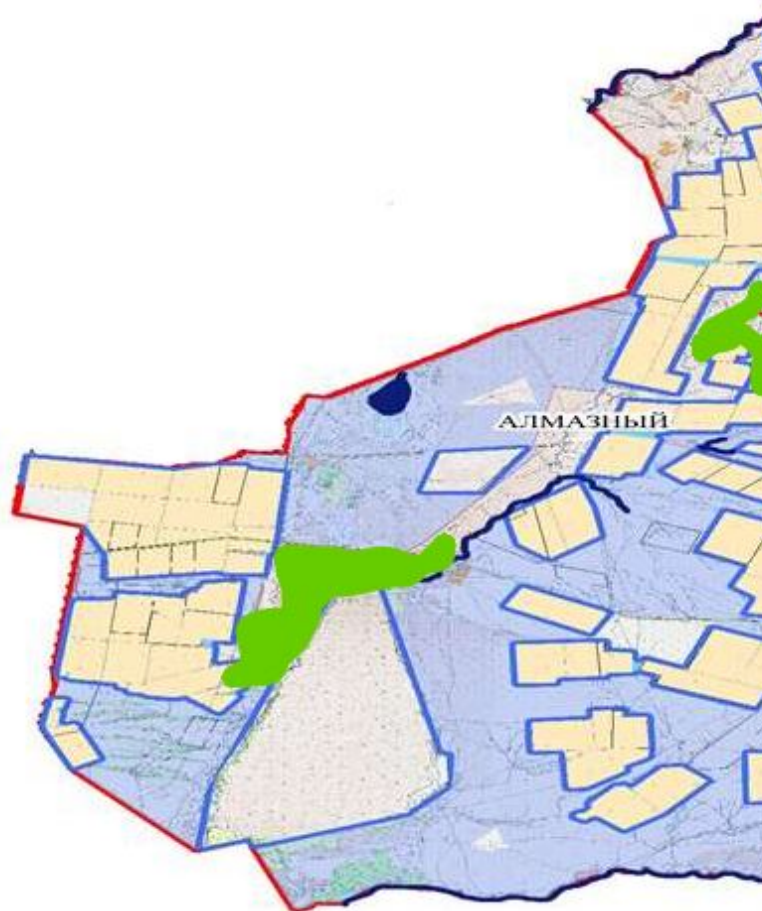
Приемлемые схемы пастбищеоборотов Акпатского с/о,
Чингирлауского района







Условные знаки и символы

-  Пастбища в категории земель населенных пунктов
-  Границы населенных пунктов
-  Земли населенных пунктов
-  приемлемые схемы пастбищеоборотов

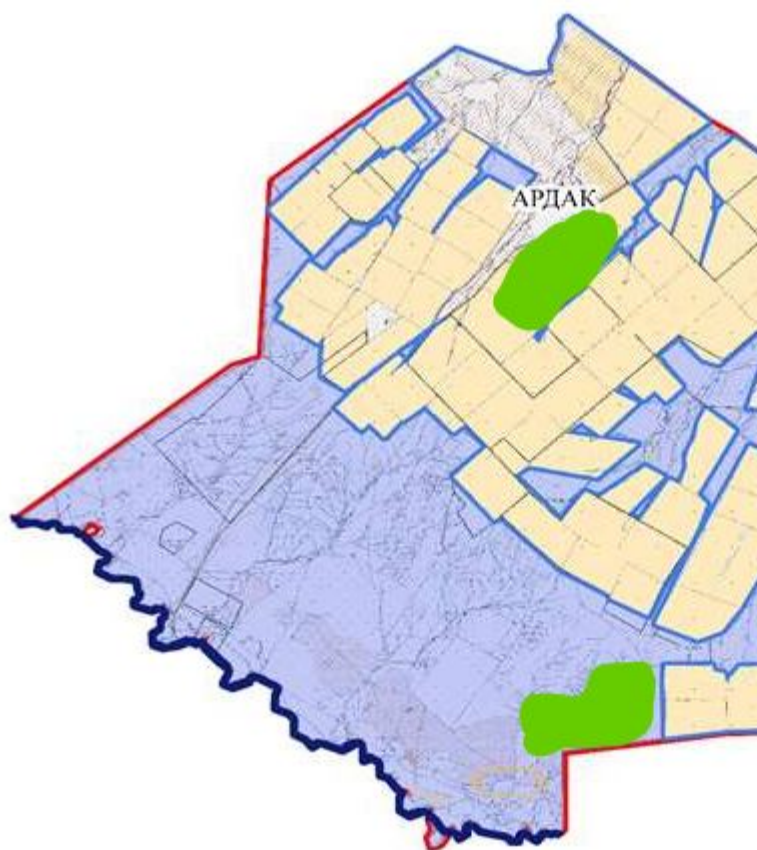
Приемлемые схемы пастбищеоборотов Алмазненского
с/о, Чингирлауского района






Условные знаки и символы


-  Пастбища в категории земель населенных пунктов
-  Границы населенных пунктов
-  Земли населенных пунктов
-  приемлемые схемы пастбищеоборотов

Приемлемые схемы пастбищеоборотов Ардакского с/о,
Чингирлауского района



Условные знаки и символы





-  Пастбища в категории земель населенных пунктов
-  Границы населенных пунктов
-  Земли населенных пунктов

-  приемлемые схемы пастбищеоборотов

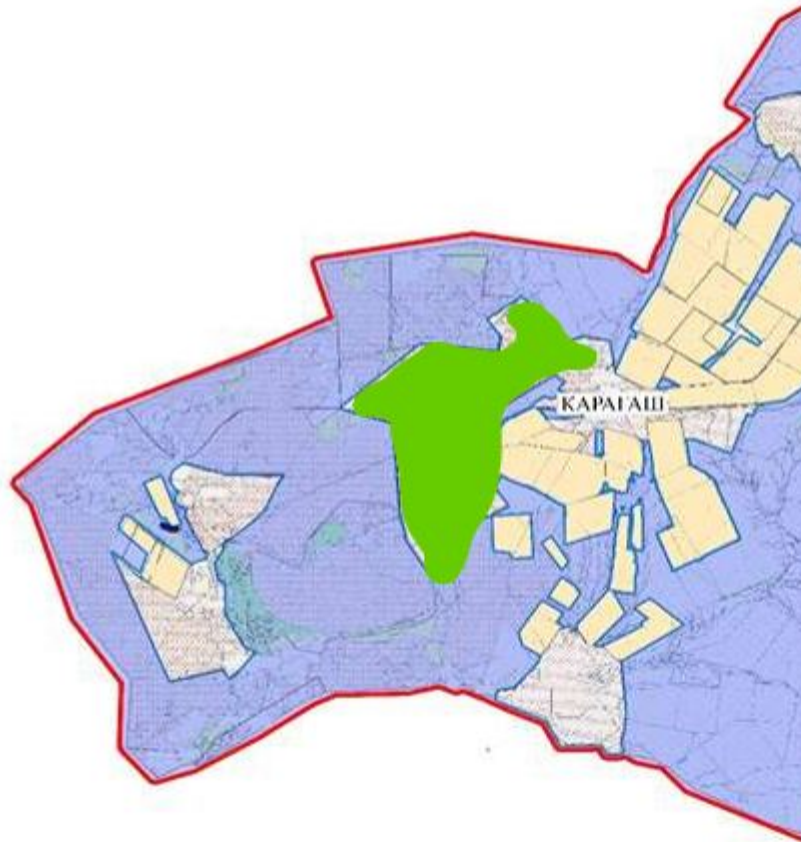
Приемлемые схемы пастбищеоборотов Атысайского с/о, Чингирлауского района







Условные знаки и символы

-  Пастбища в категории земель населенных пунктов
-  Границы населенных пунктов
-  Земли населенных пунктов
-  приемлемые схемы пастбищеоборотов

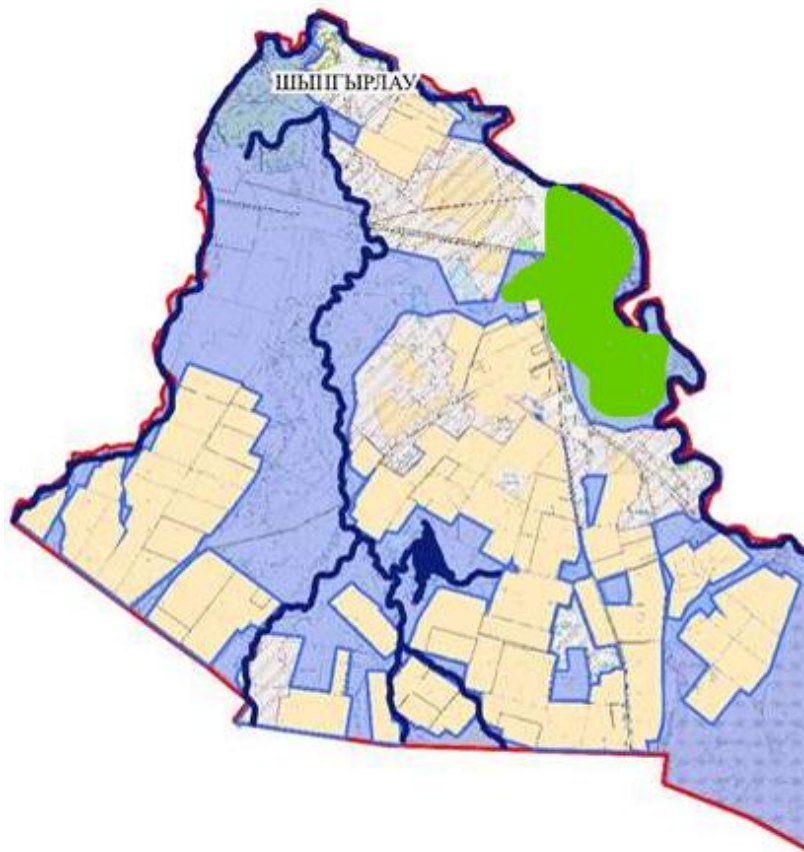
Приемлемые схемы пастбищеоборотов Карагашского с/о, Чингирлауского района







Условные знаки и символы

-  Пастбища в категории земель населенных пунктов
-  Границы населенных пунктов
-  Земли населенных пунктов
-  приемлемые схемы пастбищеоборотов

Приемлемые схемы пастбищеоборотов Чингирлауского с/о, Чингирлауского района

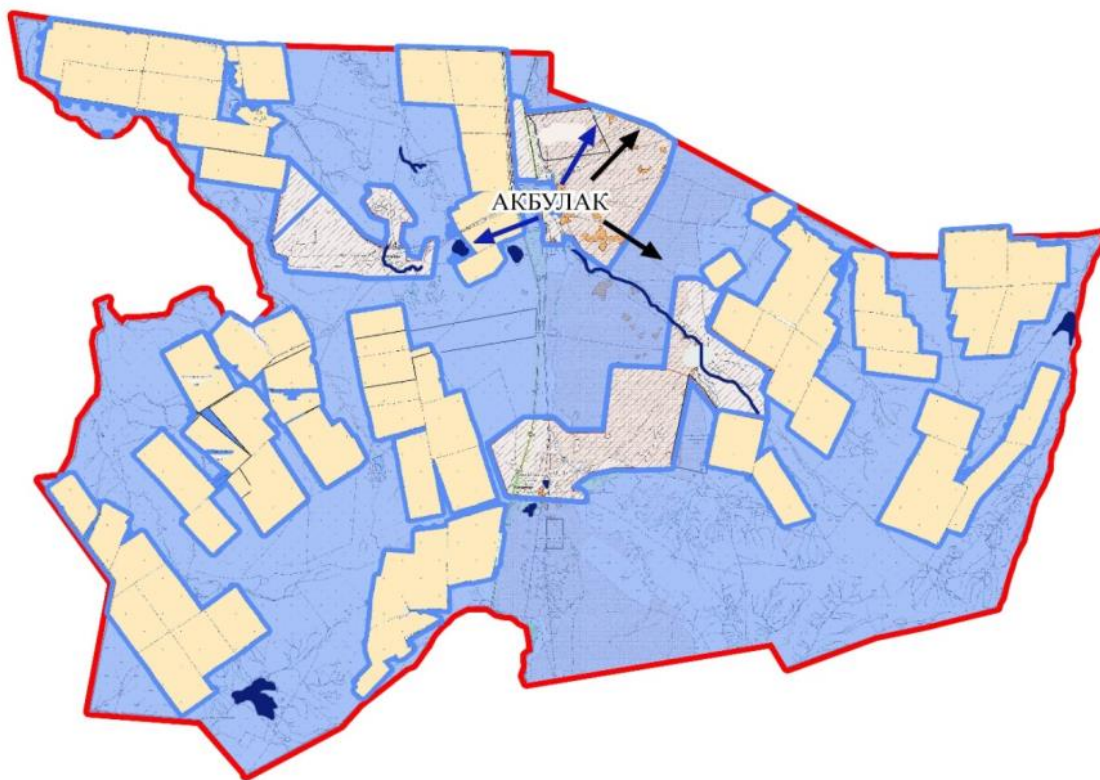


Условные знаки и символы





-  Пастбища в категории земель населенных пунктов
-  Границы населенных пунктов
-  Земли населенных пунктов
-  приемлемые схемы пастбищеоборотов

Приложение 3
к Плану по управлению пастбищами
и их использованию по
Чингирлаунскому району на
2023-2024 годы

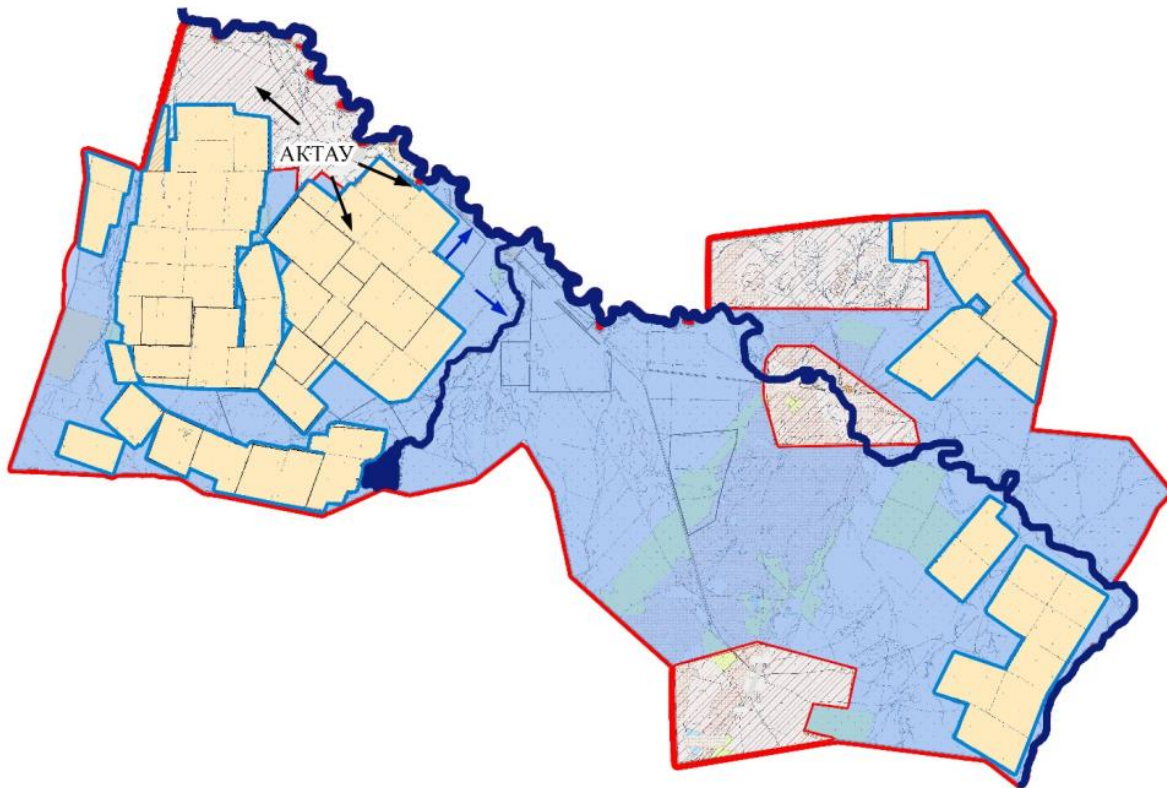
Карта с обозначением внешних и внутренних границ и площадей пастбищ, в том числе сезонных, объектов пастбищной инфраструктуры Акбулакского с/о, Чингирлауского района



Условные знаки и символы

-  Пастбища в категории земель населенных пунктов
-  Границы населенных пунктов
-  Сезонное направления пастбищ и перемещение сельскохозяйственных животных
-  Земли населенных пунктов
-  Схема доступа пользователей пастбищ к водо источникам

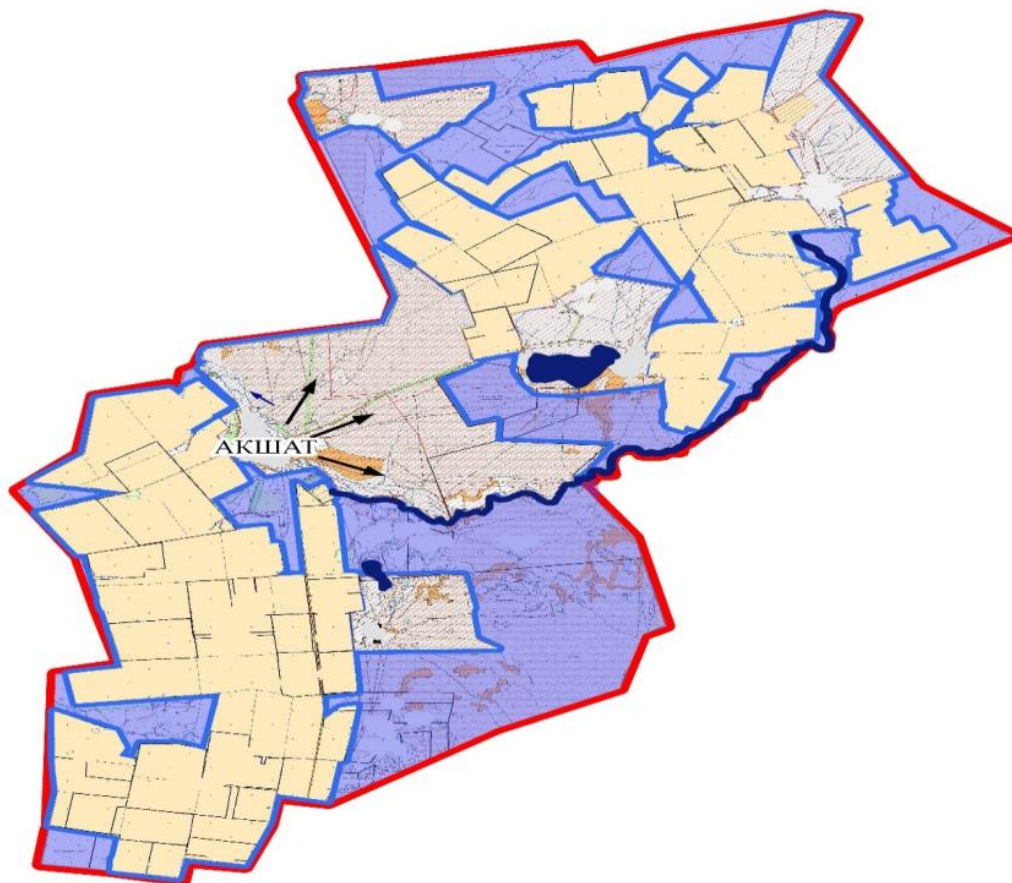
Карта с обозначением внешних и внутренних границ и площадей пастбищ, в том числе сезонных, объектов пастбищной инфраструктуры Актауского с/о, Чингирлауского района






Условные знаки и символы

-  Пастбища в категории земель населенных пунктов
-  Границы населенных пунктов
-  Сезонное направления пастбищ и перемещение сельскохозяйственных животных
-  Земли населенных пунктов
-  Схема доступа пользователей пастбищ к водо источникам

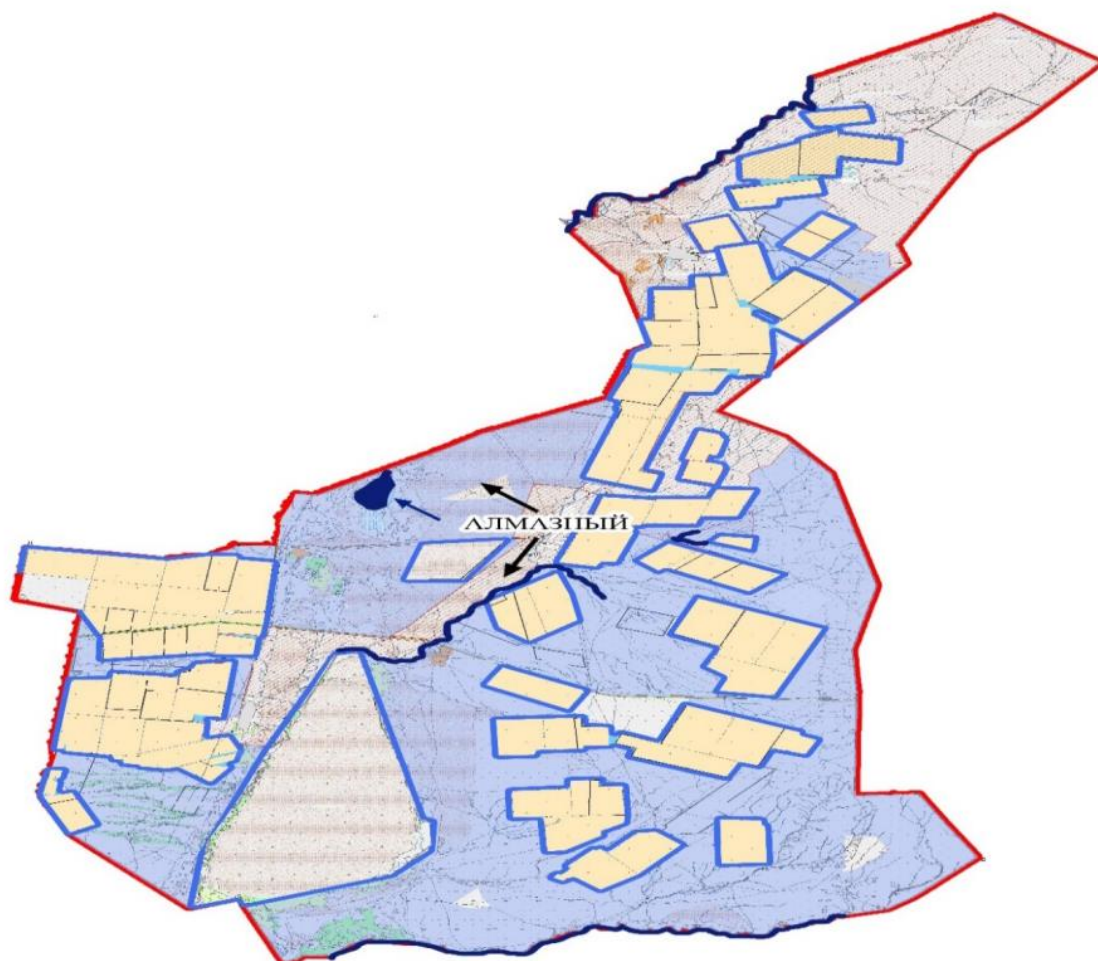
Карта с обозначением внешних и внутренних границ и площадей пастбищ, в том числе сезонных, объектов пастбищной инфраструктуры Акпатского с/о, Чингирлауского района








Условные знаки и символы

-  Пастбища в категории земель населенных пунктов
-  Границы населенных пунктов
-  Сезонное направления пастбищ и перемещение сельскохозяйственных животных
-  Земли населенных пунктов
-  Схема доступа пользователей пастбищ к водо источникам

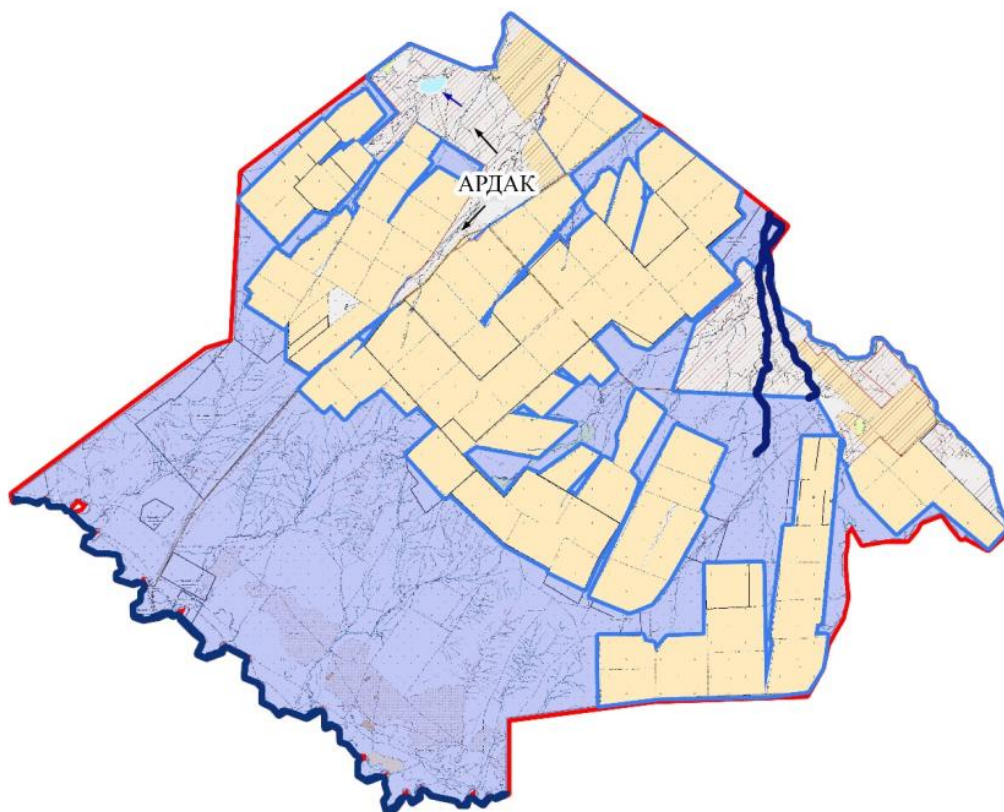
Карта с обозначением внешних и внутренних границ и площадей пастбищ, в том числе сезонных, объектов пастбищной инфраструктуры Алмазненского с/о, Чингирлауского района






Условные знаки и символы

-  Пастбища в категории земель населенных пунктов
-  Границы населенных пунктов
-  Сезонное направления пастбищ и перемещение сельскохозяйственных животных
-  Земли населенных пунктов
-  Схема доступа пользователей пастбищ к водо источникам

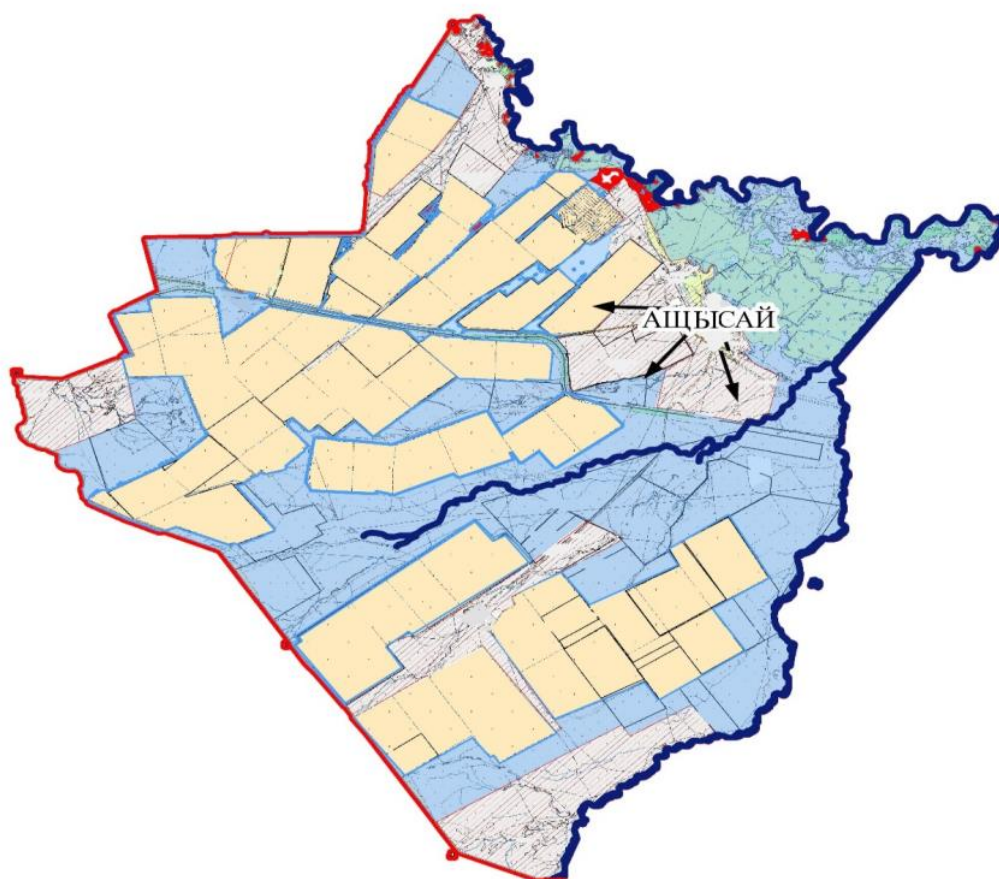
Карта с обозначением внешних и внутренних границ и площадей пастбищ, в том числе сезонных, объектов пастбищной инфраструктуры Ардакского с/о, Чингирлауского района





Условные знаки и символы

-  Пастбища в категории земель населенных пунктов
-  Границы населенных пунктов
-  Сезонное направления пастбищ и перемещение сельскохозяйственных животных
-  Земли населенных пунктов
-  Схема доступа пользователей пастбищ к водо источникам

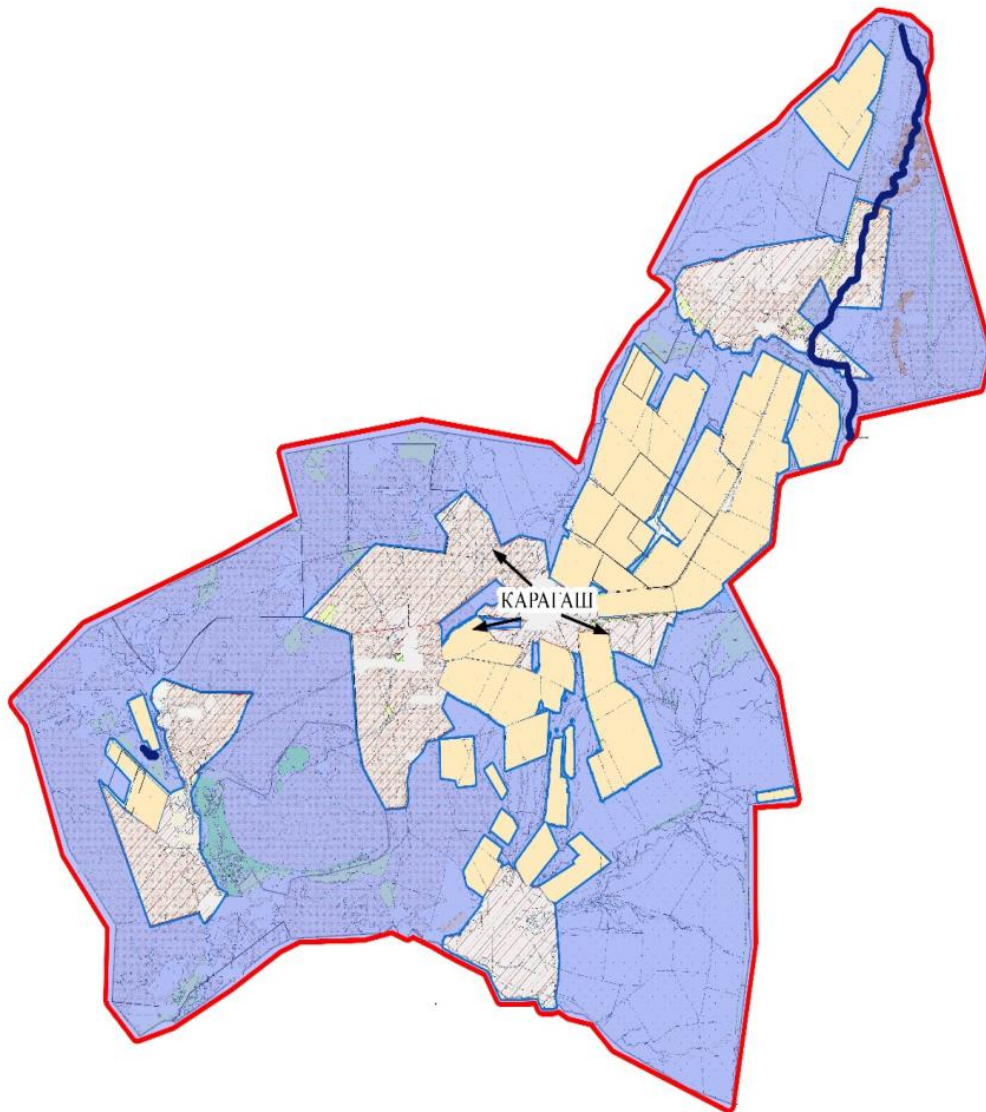
Карта с обозначением внешних и внутренних границ и площадей пастбищ, в том числе сезонных, объектов пастбищной инфраструктуры Ащысайского с/о, Чингирлауского района








Условные знаки и символы

-  Пастбища в категории земель населенных пунктов
-  Границы населенных пунктов
-  Сезонное направления пастбищ и перемещение сельскохозяйственных животных
-  Земли населенных пунктов
-  Схема доступа пользователей пастбищ к водо источникам

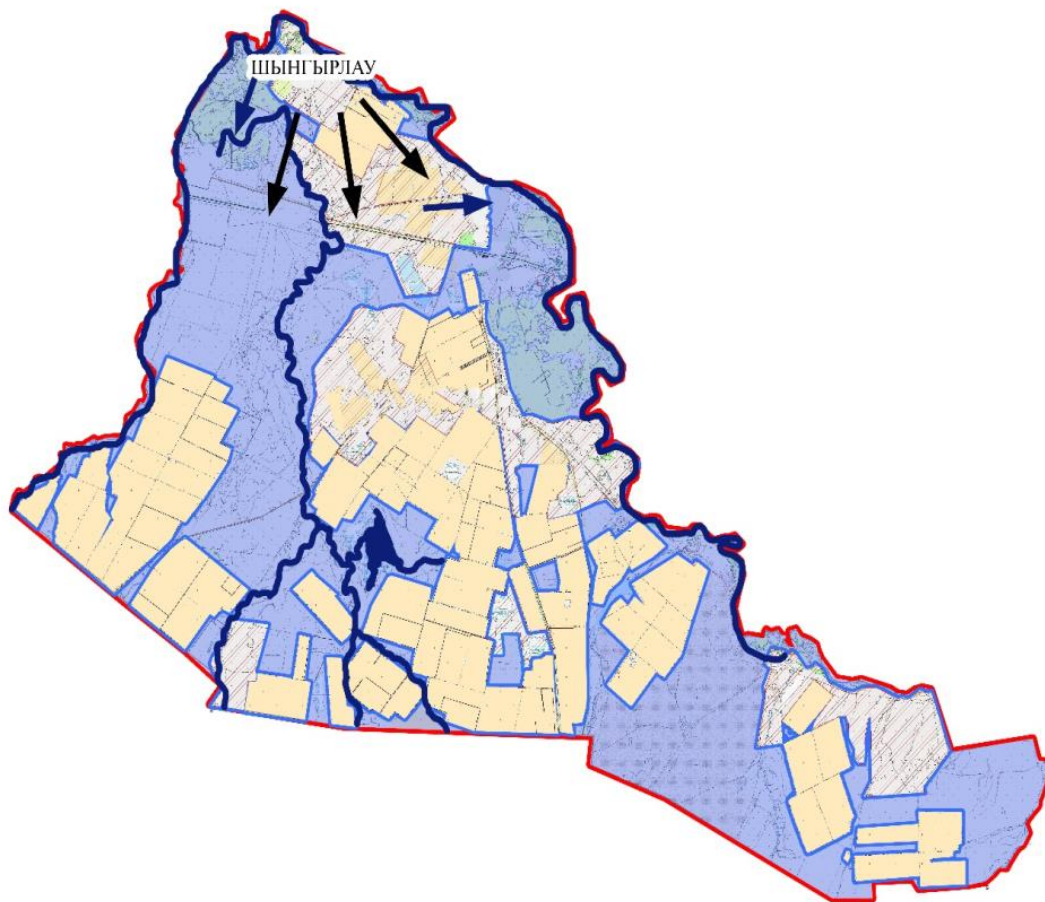
Карта с обозначением внешних и внутренних границ и площадей пастбищ, в том числе сезонных, объектов пастбищной инфраструктуры Карагашского с/о, Чингирлауского района







Условные знаки и символы

- 
Пастбища в категории земель населенных пунктов
- 
Границы населенных пунктов
- 
Сезонное направления пастбищ и перемещение сельскохозяйственных животных
- 
Земли населенных пунктов
- 
Схема доступа пользователей пастбищ к водо источникам

Карта с обозначением внешних и внутренних границ и площадей пастбищ, в том числе сезонных, объектов пастбищной инфраструктуры Чингирлауского с/о, Чингирлауского района

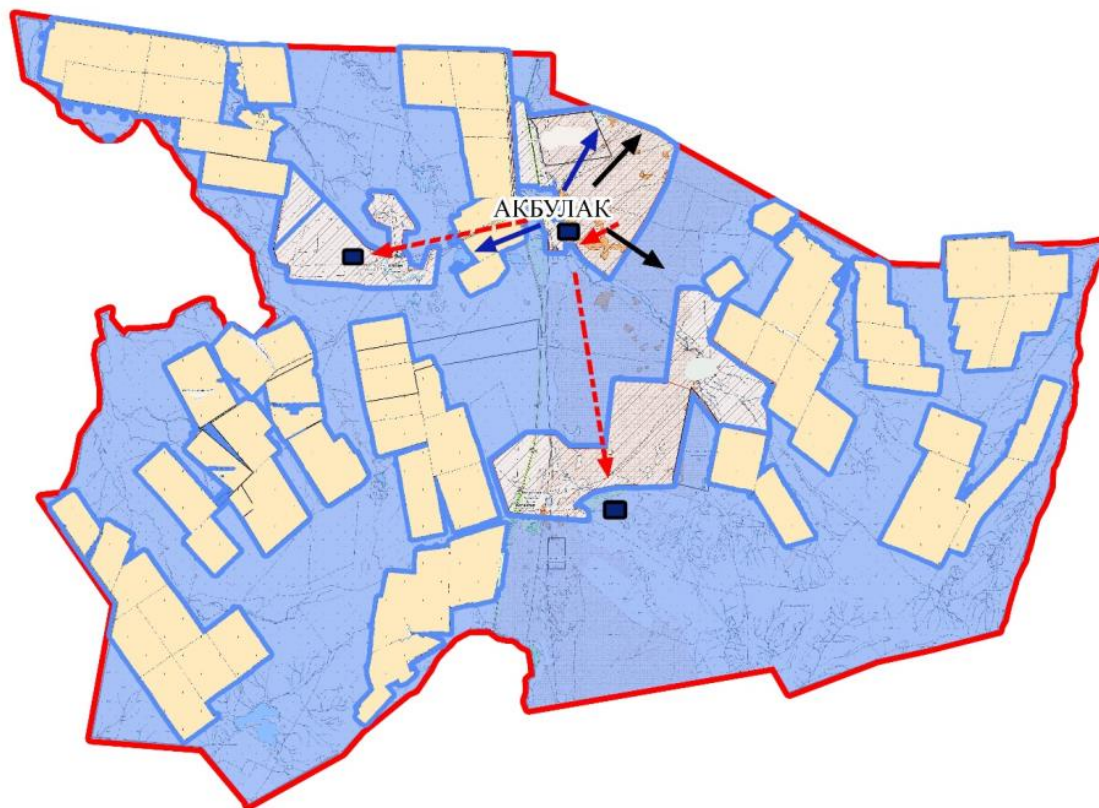


Условные знаки и символы

-  Пастбища в категории земель населенных пунктов
-  Границы населенных пунктов
-  Сезонное направления пастбищ и перемещение сельскохозяйственных животных
-  Земли населенных пунктов
-  Схема доступа пользователей пастбищ к водо источникам

Приложение 4
к Плану по управлению
пастбищами и их
использованию по
Чингирлаускому району на
2023-2024 годы

Схема доступа пастбище пользователей к водоисточникам (озерам, рекам, прудам, копаням, оросительным или обводнительным каналам, трубчатым или шахтным колодцам) составленную, согласно норме потребления воды по Акбулакскому сельскому округу, Чингирлауского района



Условные знаки и символы



Колодцы

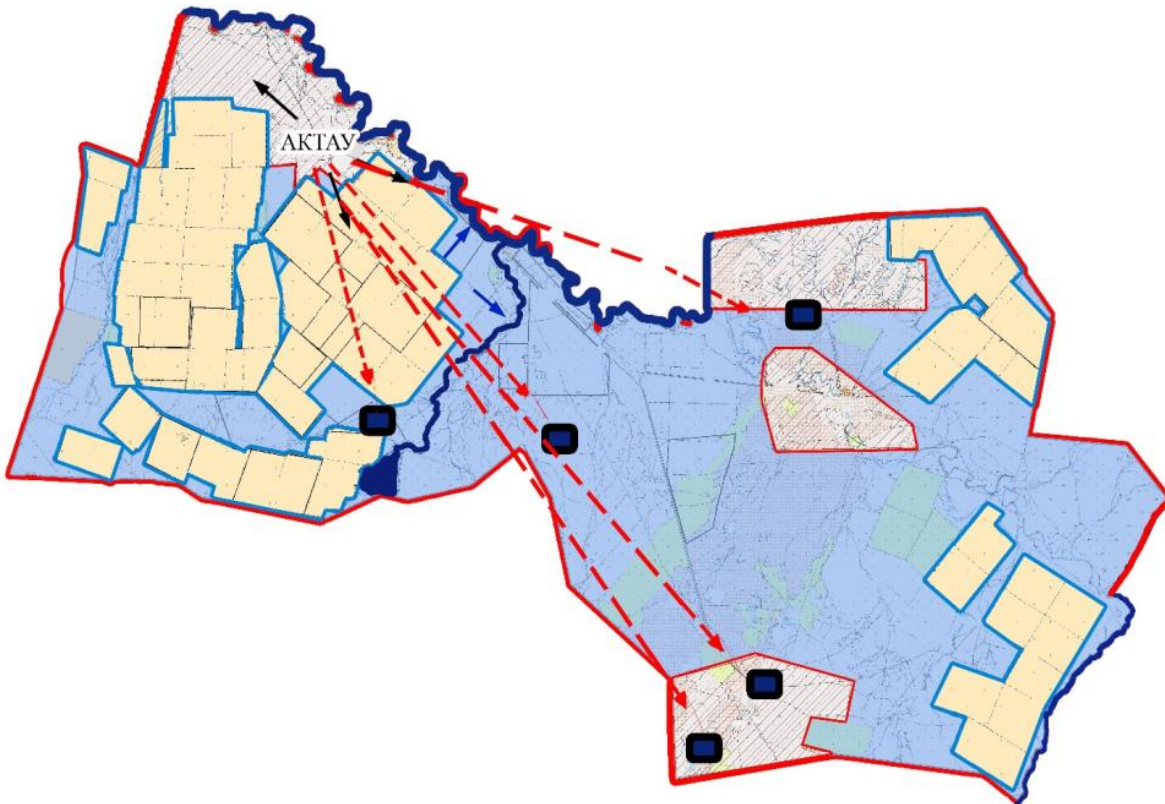


Схема доступа к воде



Озера, реки, пруды, водопой скота и другие источники воды

Схема доступа пастбище пользователей к водоисточникам (озерам, рекам, прудам, копаням, оросительным или обводнительным каналам, трубчатым или шахтным колодцам) составленную, согласно норме потребления воды по Актаускому сельскому округу, Чингирлауского района



Условные знаки и символы



Колодцы

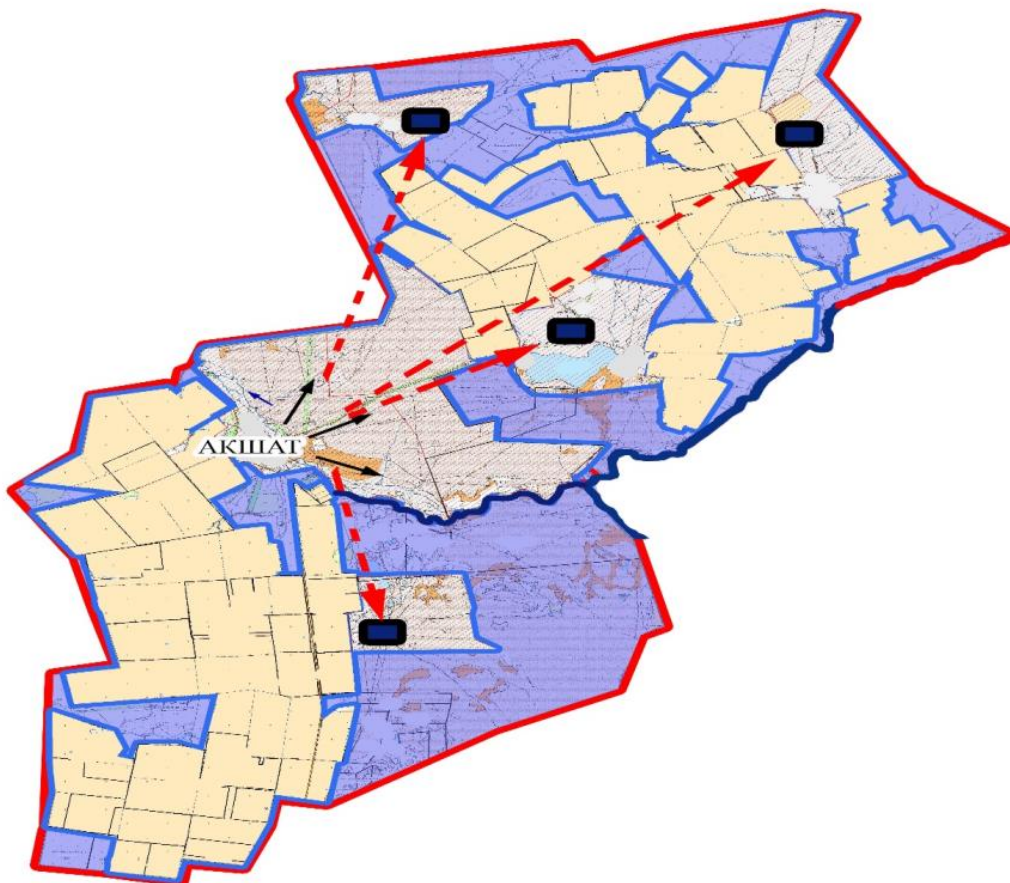


Схема доступа к воде



Озера, реки, пруды, водопой скота и другие источники воды

Схема доступа пастбищепользователей к водоисточникам (озерам, рекам, прудам, копаниям, оросительным или обводненным каналам, трубчатым или шахтным колодцам), составленную согласно норме потребления воды по Акшатскому сельскому округу, Чингирлауского района



Условные знаки и символы



Колодцы

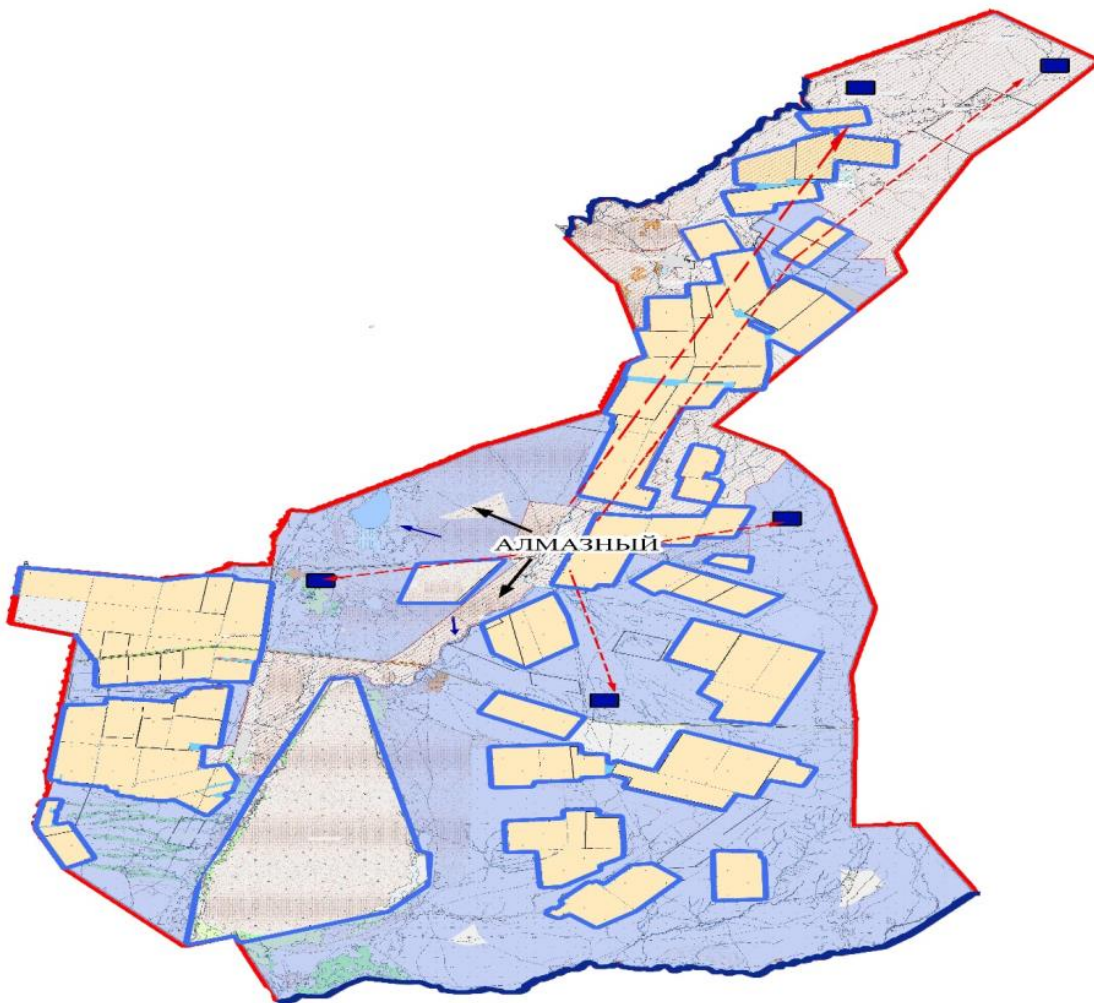


Схема доступа к воде



Озера, реки, пруды, водопой скота и другие источники воды

Схема доступа пастбищепользователей к водоисточникам (озерам, рекам, прудам, копаниям, оросительным или обводненным каналам, трубчатым или шахтным колодцам), составленную согласно норме потребления воды по Алмазненскому сельскому округу, Чингирлауского района



Условные знаки и символы



Колодцы

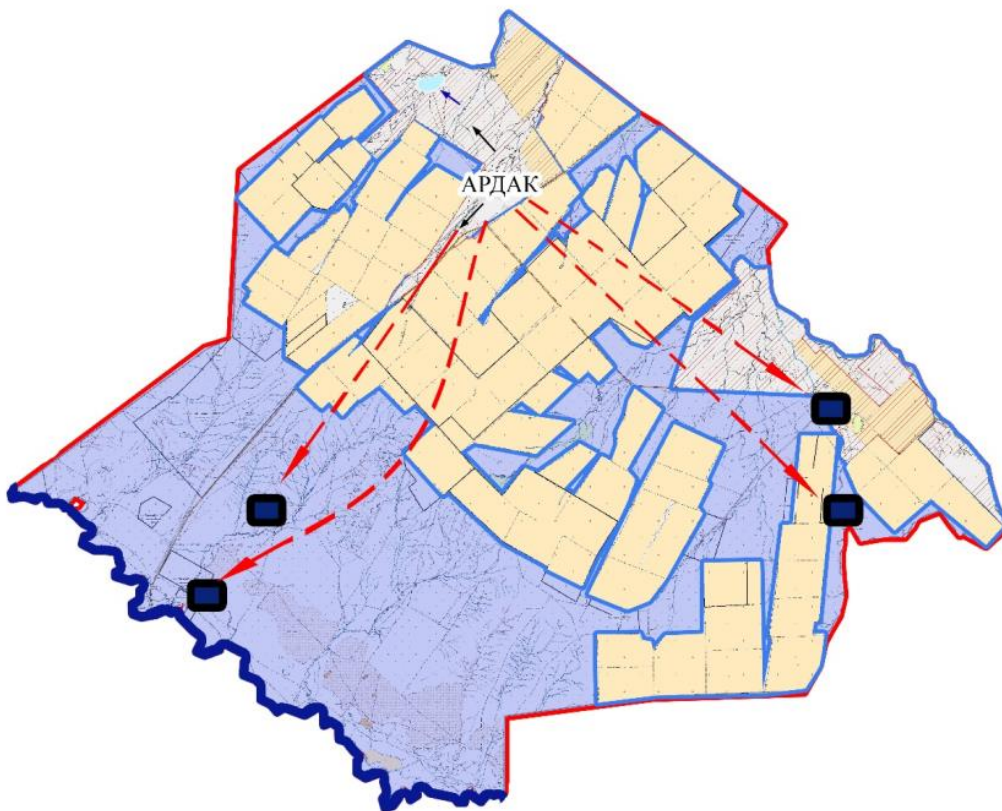


Схема доступа к воде



Озера, реки, пруды, водопой скота и другие источники воды

Схема доступа пастбищепользователей к водоисточникам (озерам, рекам, прудам, копаниям, оросительным или обводненным каналам, трубчатым или шахтным колодцам), составленную согласно норме потребления воды по Ардакскому сельскому округу, Чингирлауского района



Условные знаки и символы



Колодцы

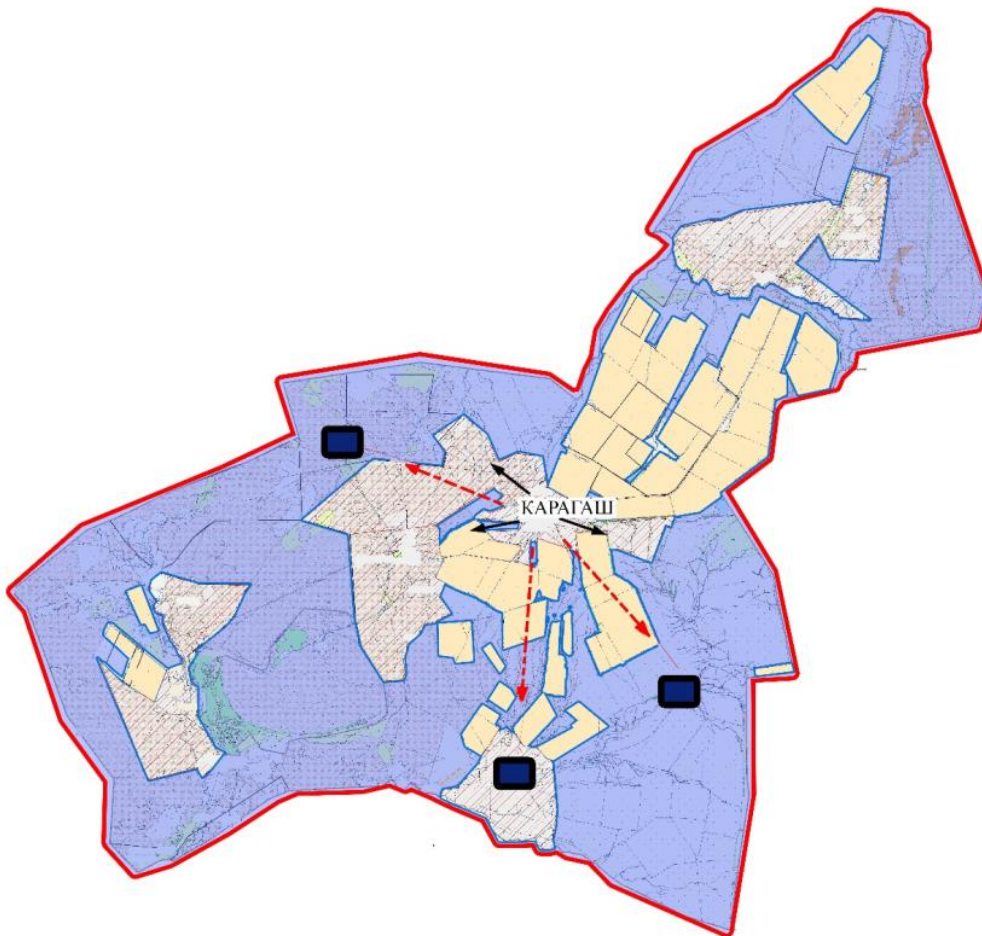


Схема доступа к воде



Озера, реки, пруды, водопой скота и другие источники воды

Схема доступа пастбищепользователей к водоисточникам (озерам, рекам, прудам, копаниям, оросительным или обводненным каналам, трубчатым или шахтным колодцам), составленную согласно норме потребления воды по Ащысайскому сельскому округу, Чингирлауского района



Условные знаки и символы



Колодцы

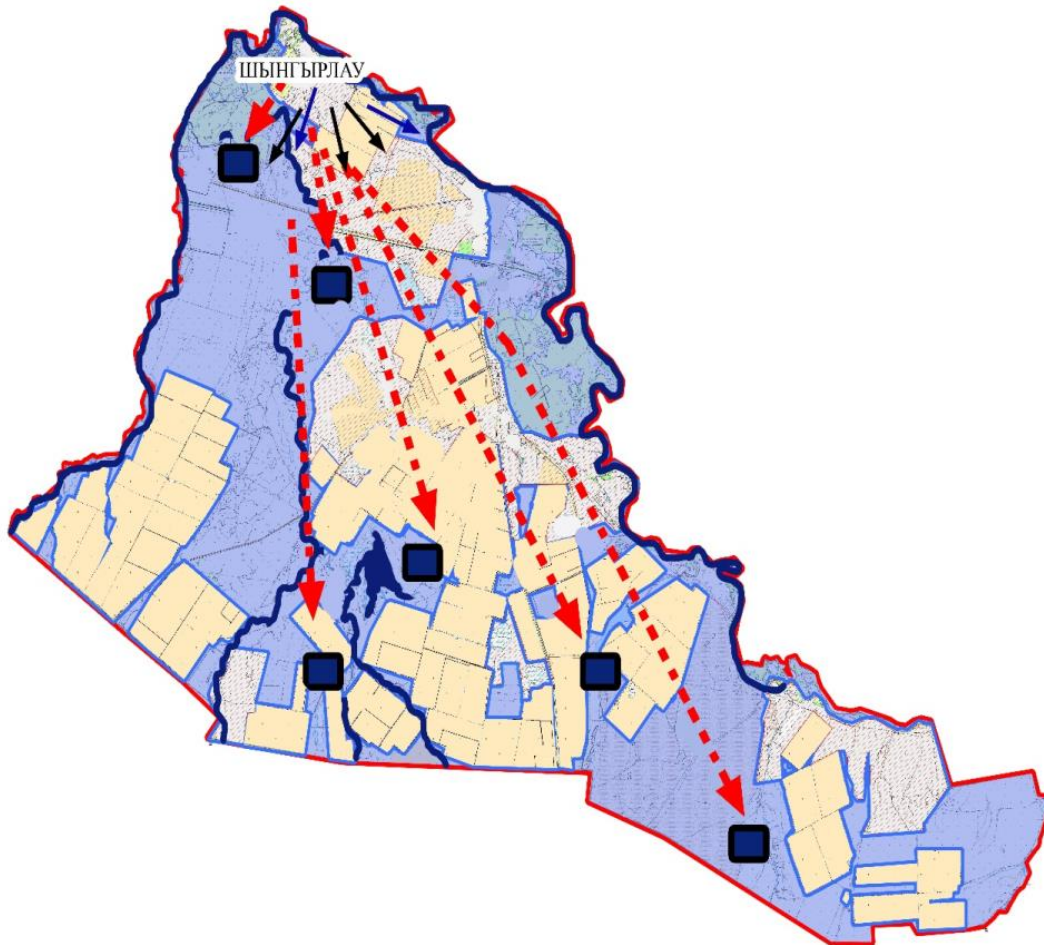


Схема доступа к воде



Озера, реки, пруды, водопой скота и другие источники воды

Схема доступа пастбищепользователей к водоисточникам (озерам, рекам, прудам, копаниям, оросительным или обводненным каналам, трубчатым или шахтным колодцам), составленную согласно норме потребления воды по Чингирлаускому сельскому округу, Чингирлауского района



Условные знаки и символы



Колодцы



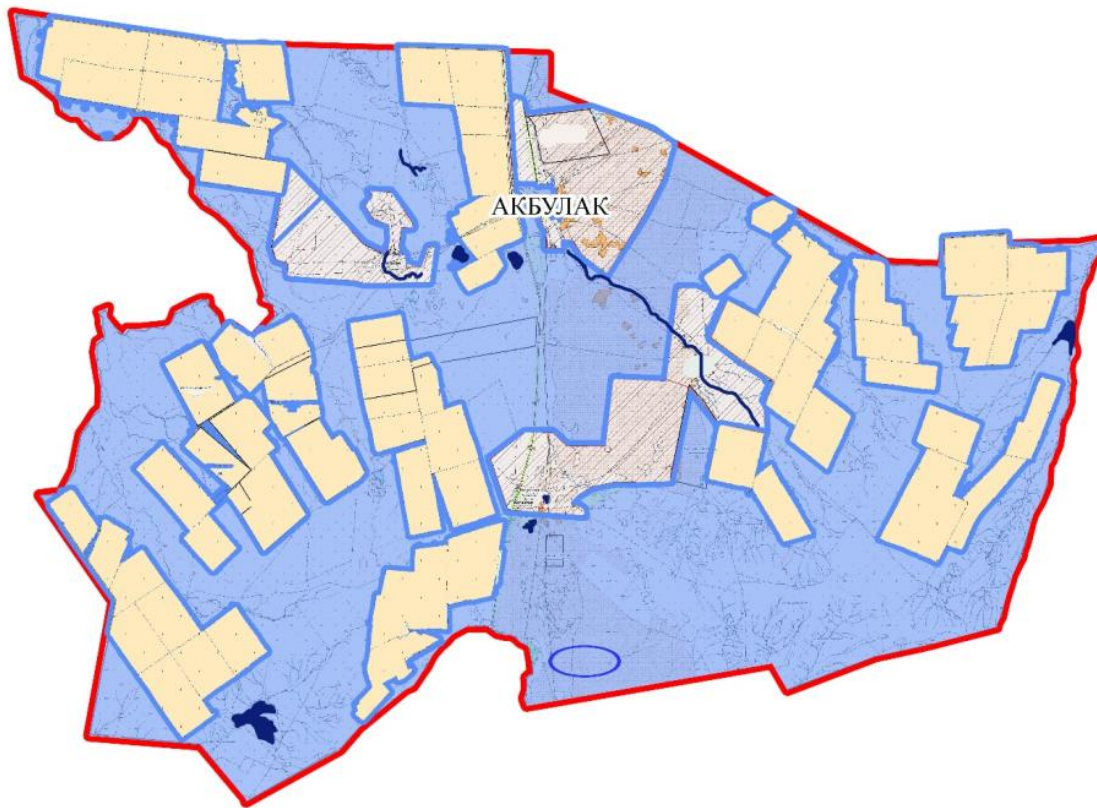
Схема доступа к воде



Озера, реки, пруды, водопой скота и другие источники воды

Приложение 5
к Плану по управлению
пастбищами и их
использованию по
Чингирлаускому району на
2023 – 2024 годы

Схема перераспределения пастбищ для размещения поголовья сельскохозяйственных животных физических и (или) юридических лиц, у которых отсутствуют пастбища, и перемещения его на предоставляемые пастбища по Акбулакскому сельскому округу, Чингирлауского района

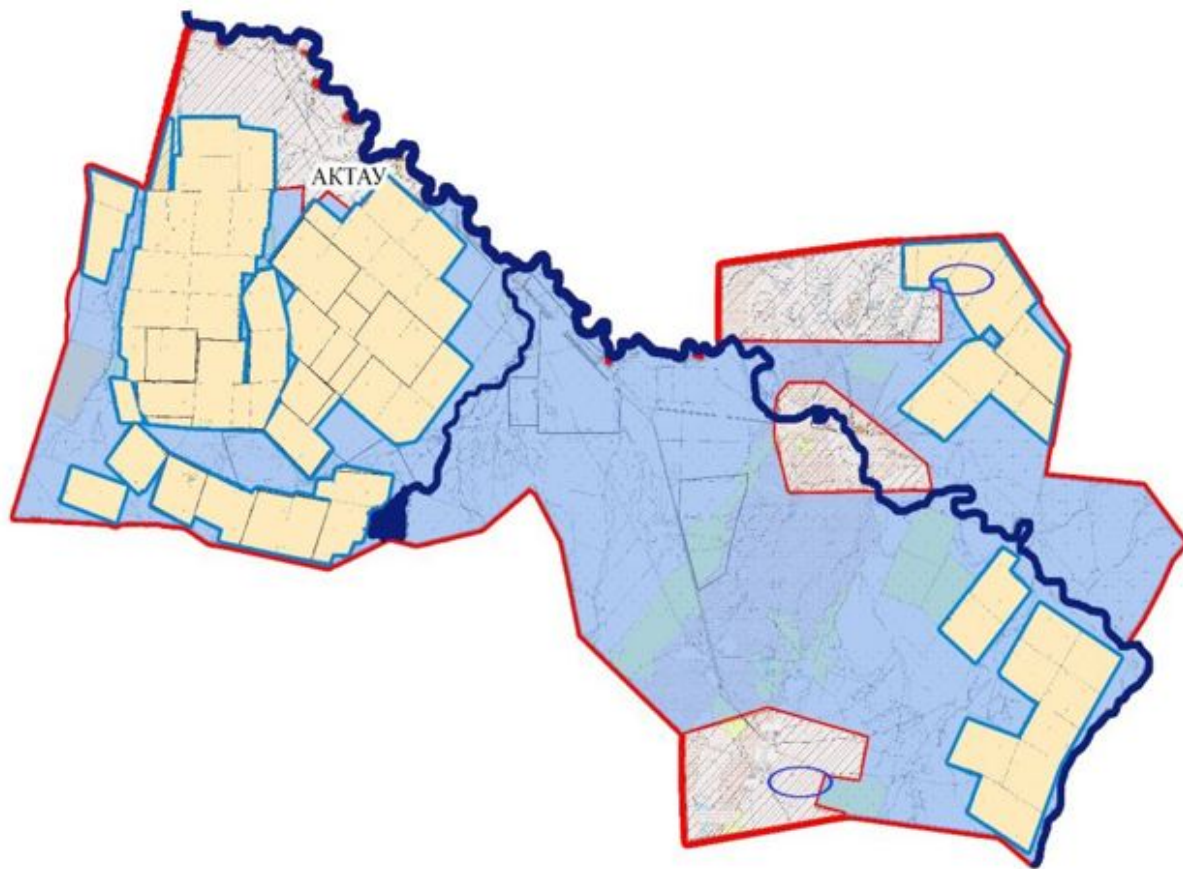


Условные обозначения:



Схема перераспределения пастбищ для размещения поголовья сельскохозяйственных животных физических и (или) юридических лиц, у которых отсутствуют пастбища, и перемещения его на предоставляемые пастбища

Схема перераспределения пастбищ для размещения поголовья сельскохозяйственных животных физических и (или) юридических лиц, у которых отсутствуют пастбища, и перемещения его на предоставляемые пастбища по Актаускому сельскому округу, Чингирлауского района

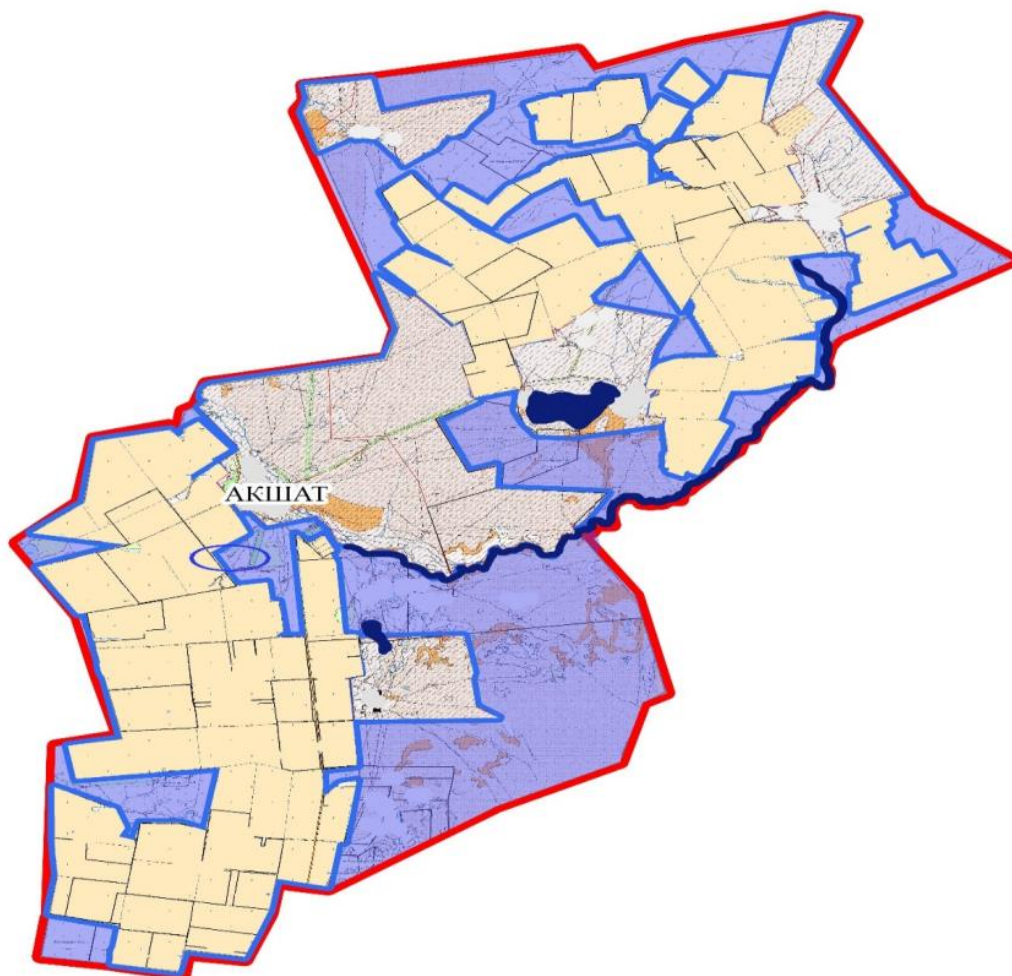


Условные обозначения:



Схема перераспределения пастбищ для размещения поголовья сельскохозяйственных животных физических и (или) юридических лиц, у которых отсутствуют пастбища, и перемещения его на предоставляемые пастбища

Схема перераспределения пастбищ для размещения поголовья сельскохозяйственных животных физических и (или) юридических лиц, у которых отсутствуют пастбища, и перемещения его на предоставляемые пастбища по Акпатскому сельскому округу, Чингирлауского района

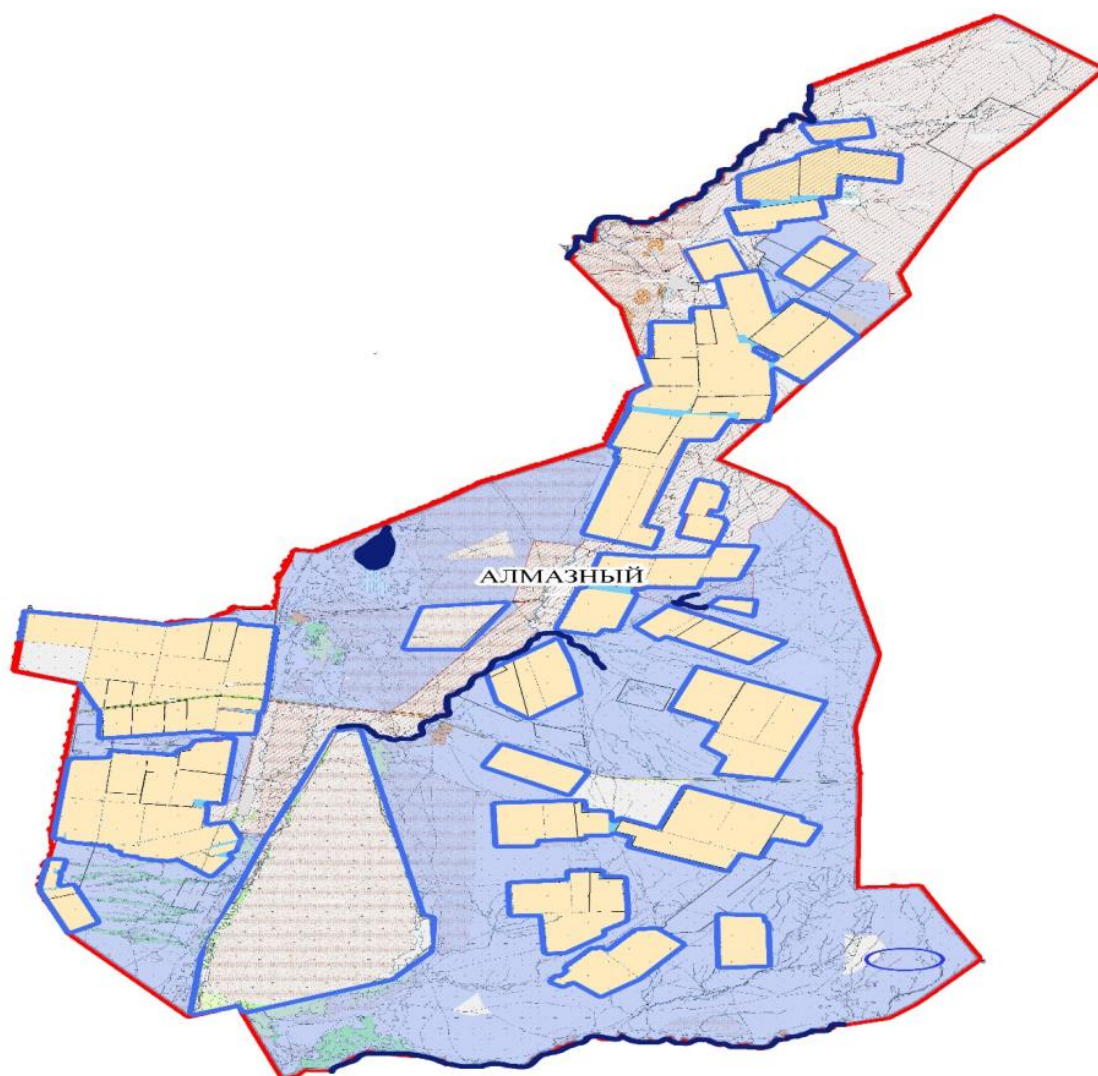


Условные обозначения:



Схема перераспределения пастбищ для размещения поголовья сельскохозяйственных животных физических и (или) юридических лиц, у которых отсутствуют пастбища, и перемещения его на предоставляемые пастбища

Схема перераспределения пастбищ для размещения поголовья сельскохозяйственных животных физических и (или) юридических лиц, у которых отсутствуют пастбища, и перемещения его на предоставляемые пастбища по Алмазненскому сельскому округу, Чингирлауского района

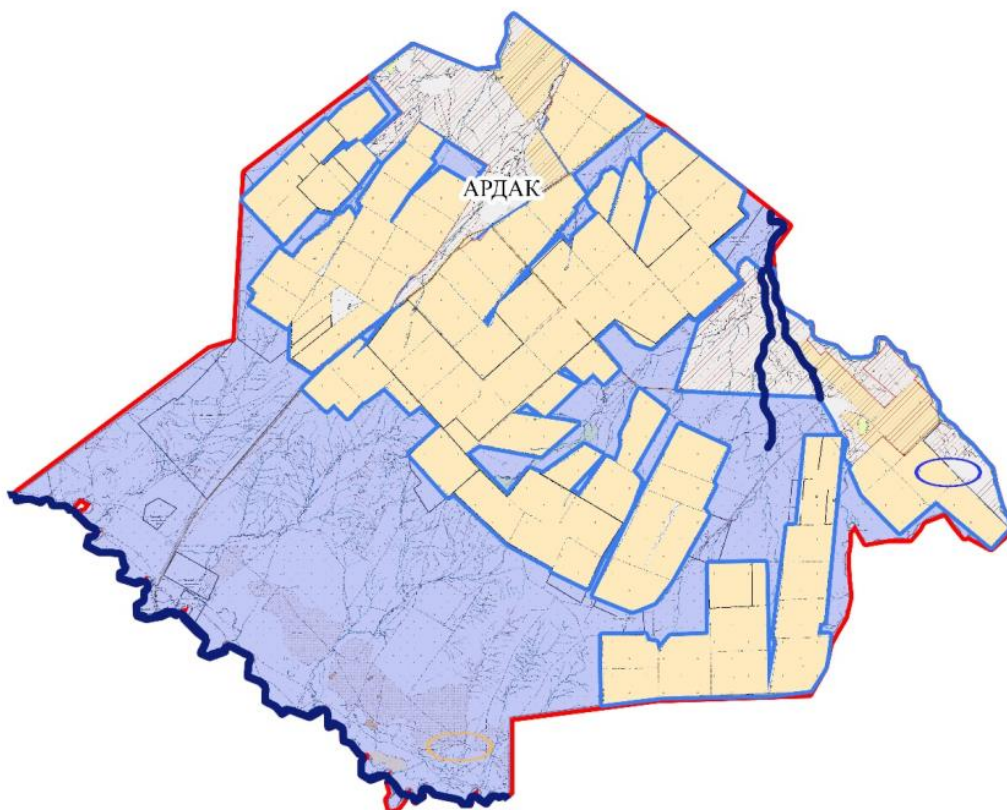


Условные обозначения:



Схема перераспределения пастбищ для размещения поголовья сельскохозяйственных животных физических и (или) юридических лиц, у которых отсутствуют пастбища, и перемещения его на предоставляемые пастбища

Схема перераспределения пастбищ для размещения поголовья сельскохозяйственных животных физических и (или) юридических лиц, у которых отсутствуют пастбища, и перемещения его на предоставляемые пастбища по Ардакскому сельскому округу, Чингирлауского района

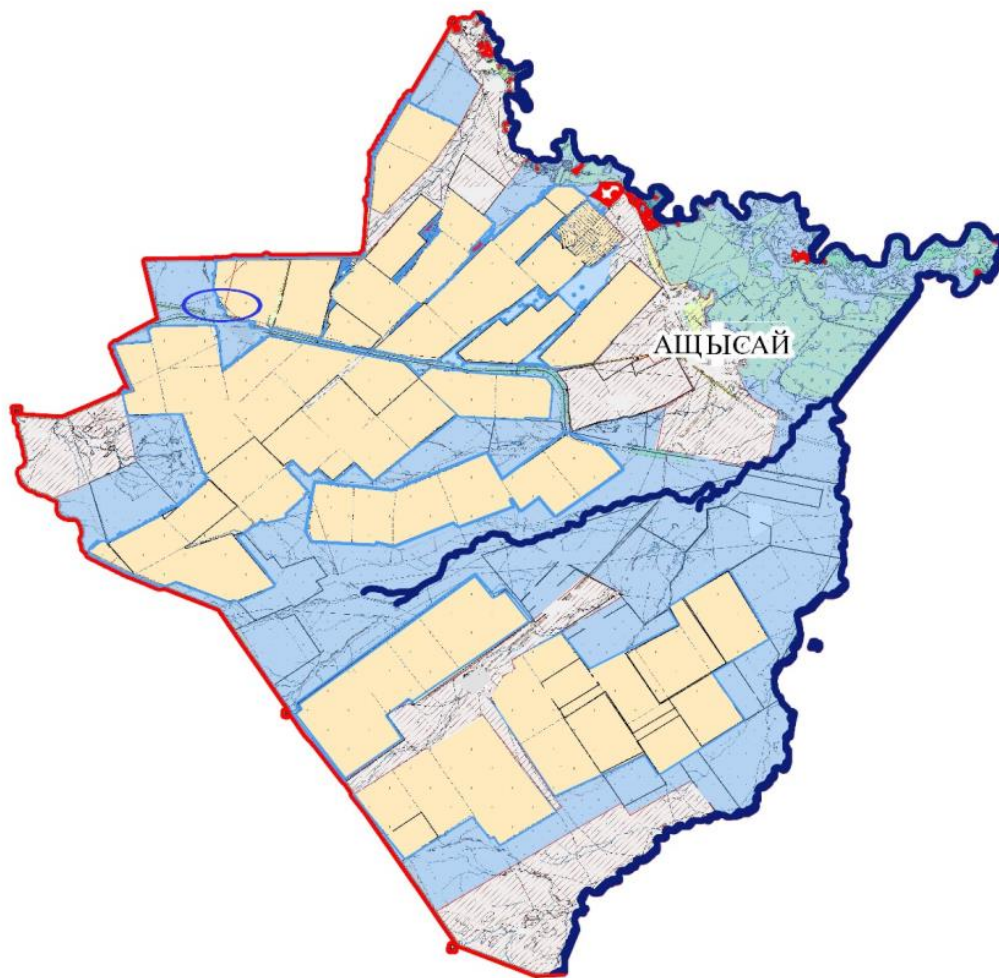


Условные обозначения:



Схема перераспределения пастбищ для размещения поголовья сельскохозяйственных животных физических и (или) юридических лиц, у которых отсутствуют пастбища, и перемещения его на предоставляемые пастбища

Схема перераспределения пастбищ для размещения поголовья сельскохозяйственных животных физических и (или) юридических лиц, у которых отсутствуют пастбища, и перемещения его на предоставляемые пастбища по Апысайскому сельскому округу, Чингирлауского района

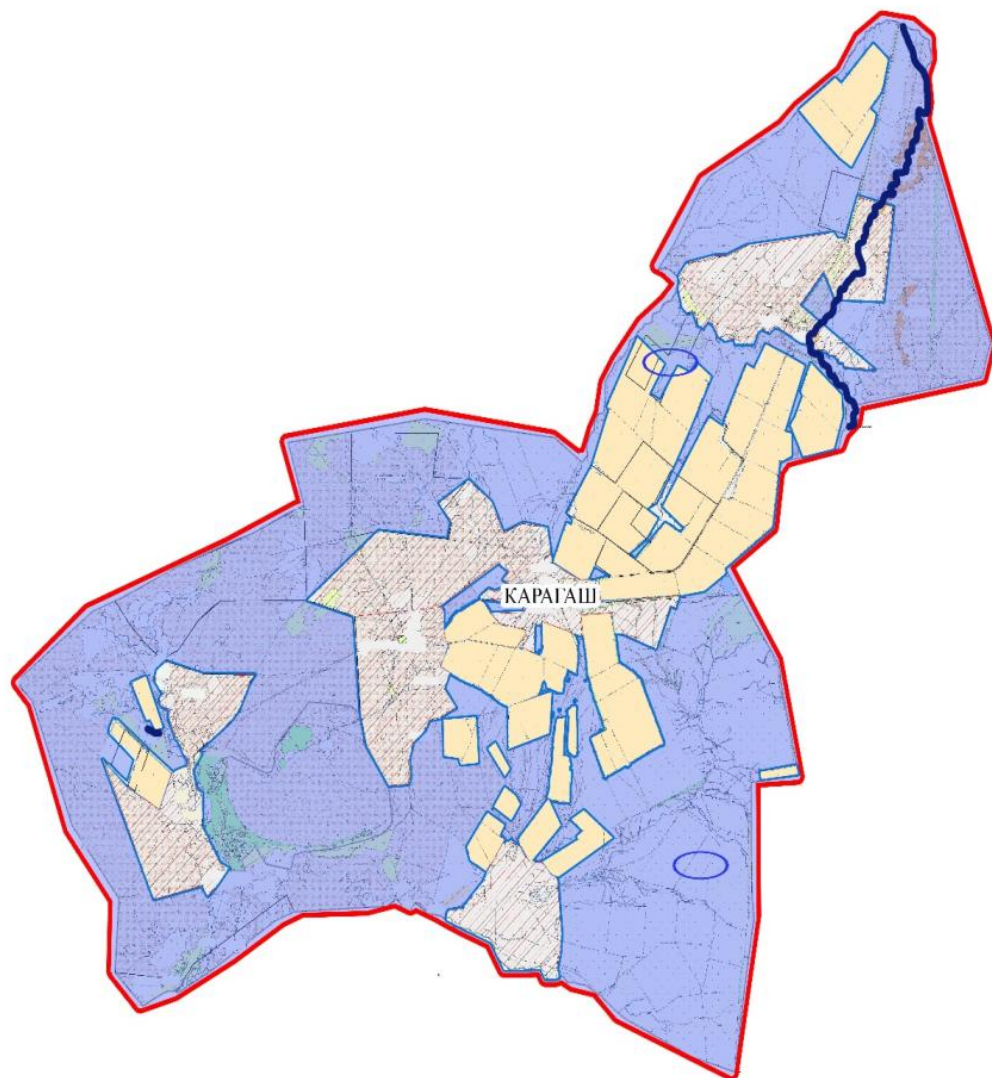


Условные обозначения:



Схема перераспределения пастбищ для размещения поголовья сельскохозяйственных животных физических и (или) юридических лиц, у которых отсутствуют пастбища, и перемещения его на предоставляемые пастбища

Схема перераспределения пастбищ для размещения поголовья сельскохозяйственных животных физических и (или) юридических лиц, у которых отсутствуют пастбища, и перемещения его на предоставляемые пастбища по Карагашскому сельскому округу, Чингирлауского района

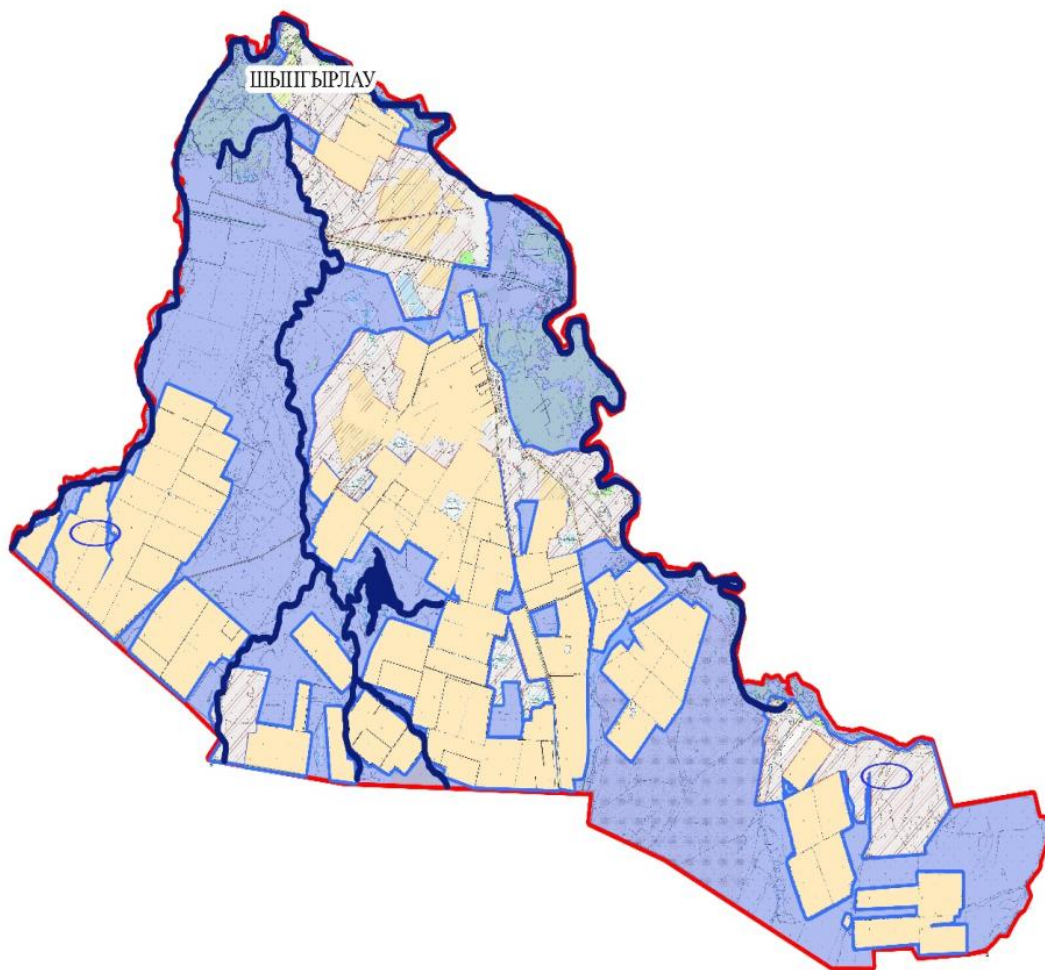


Условные обозначения:



Схема перераспределения пастбищ для размещения поголовья сельскохозяйственных животных физических и (или) юридических лиц, у которых отсутствуют пастбища, и перемещения его на предоставляемые пастбища

Схема перераспределения пастбищ для размещения поголовья сельскохозяйственных животных физических и (или) юридических лиц, у которых отсутствуют пастбища, и перемещения его на предоставляемые пастбища по Чингирлаускому сельскому округу, Чингирлауского района



Условные обозначения:

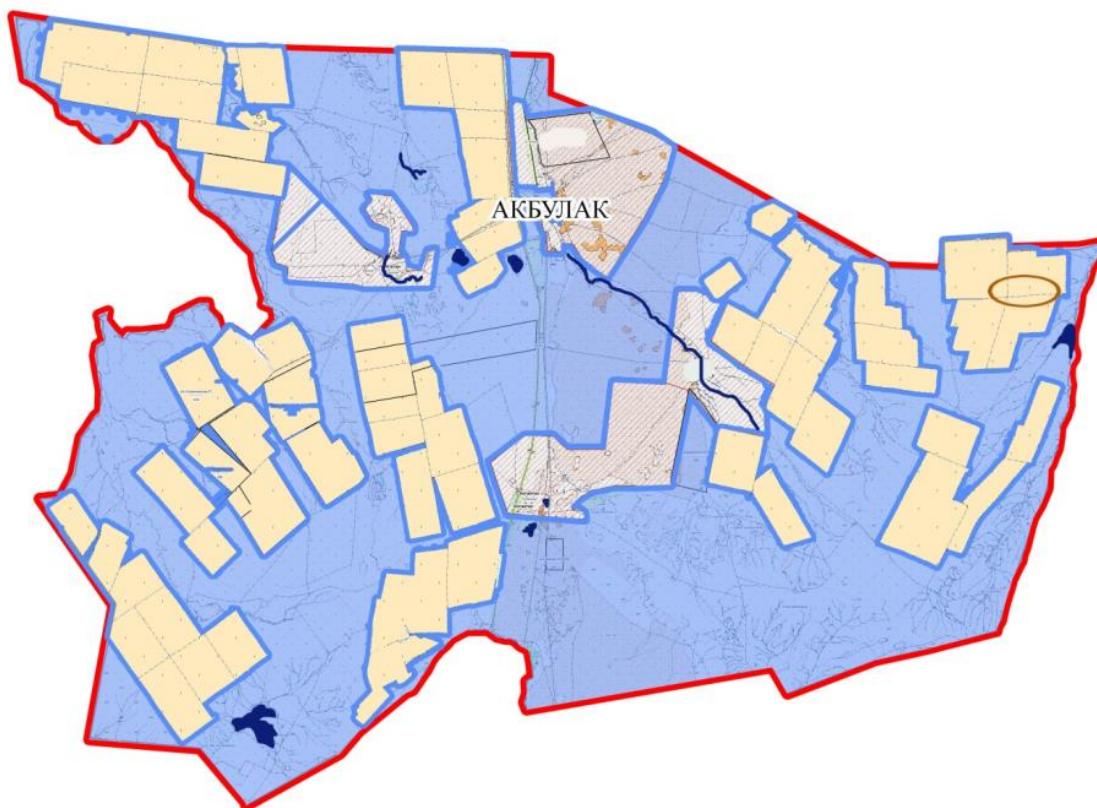


Схема перераспределения пастбищ для размещения поголовья сельскохозяйственных животных физических и (или) юридических лиц, у которых отсутствуют пастбища, и перемещения его на предоставляемые пастбища

Приложение 6
к Плану по управлению
пастбищами и их
использованию по
Чингирлаускому району на
2023 – 2024 годы

Схема размещения поголовья сельскохозяйственных животных на отгонных пастбищах физических и (или) юридических лиц, не обеспеченных пастбищами, расположенными при городе районного значения, поселке, селе, сельском округе

Акбулакский сельский округ



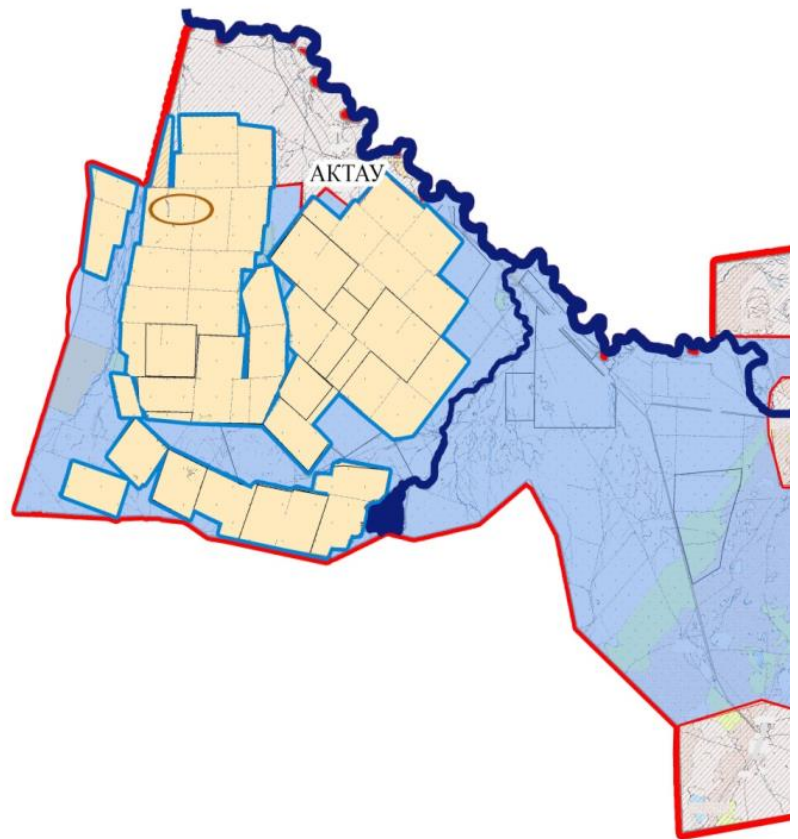
Условные обозначения:



Схема размещения поголовья сельскохозяйственных животных физических и (или) юридических лиц не обеспеченных пастбищами

Схема размещения поголовья сельскохозяйственных животных на отгонных пастбищах физических и (или) юридических лиц, не обеспеченных пастбищами, расположенными при городе районного значения, поселке, селе, сельском округе

Актауский сельский округ



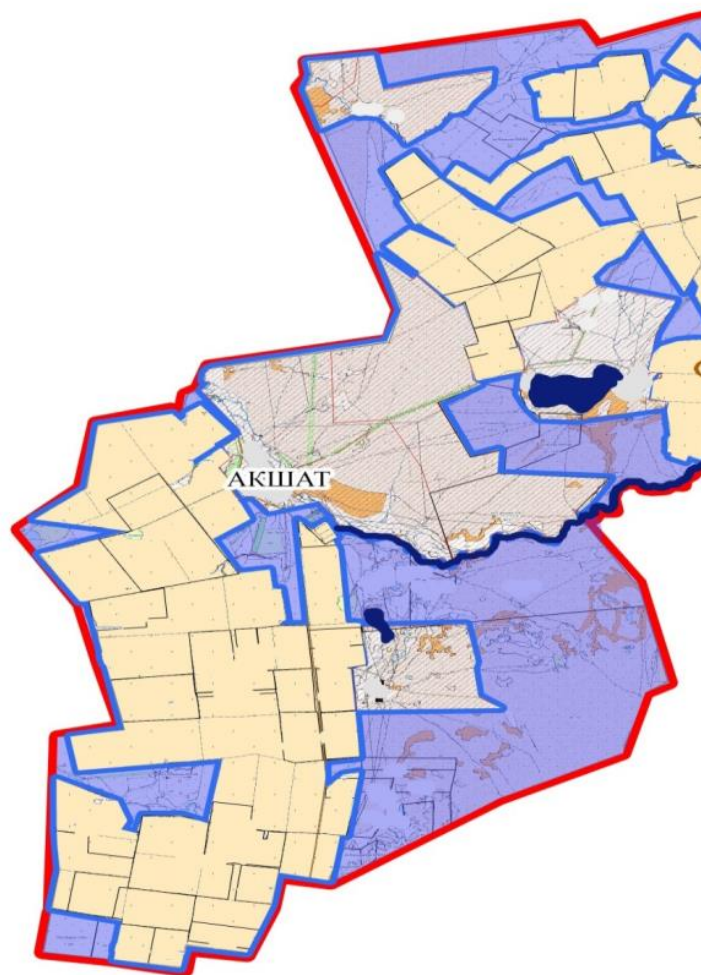
Условные обозначения:



Схема размещения поголовья сельскохозяйственных животных физических и (или) юридических лиц не обеспеченных пастбищ

Схема размещения поголовья сельскохозяйственных животных на отгонных пастбищах физических и (или) юридических лиц, не обеспеченных пастбищами, расположенными при городе районного значения, поселке, селе, сельском округе

Акпатский сельский округ



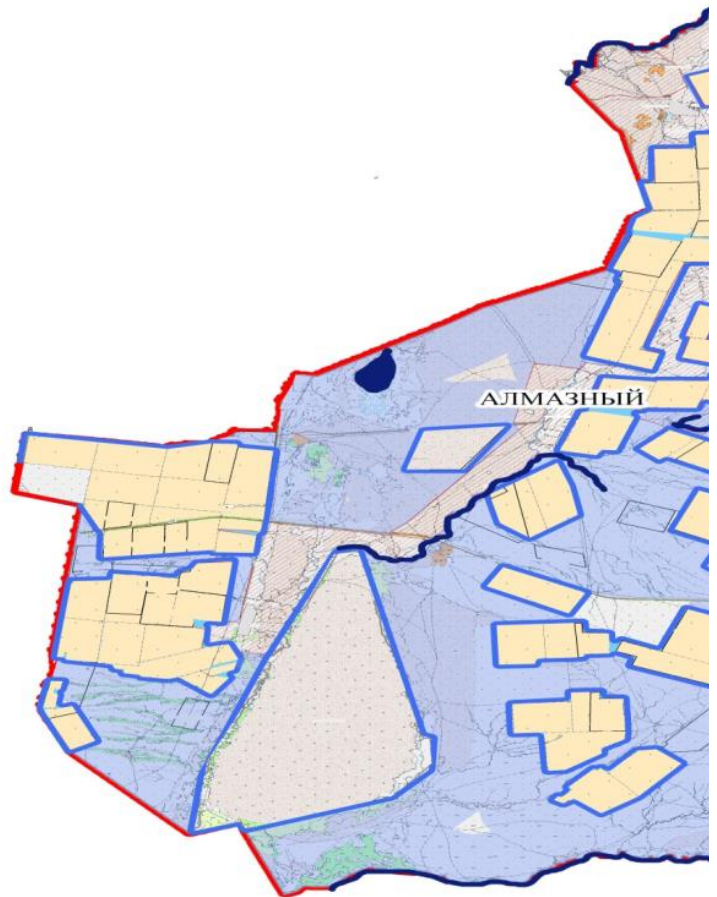
Условные обозначения:



Схема размещения поголовья сельскохозяйственных животных физических и (или) юридических лиц не обеспеченных пастбищами

Схема размещения поголовья сельскохозяйственных животных на отгонных пастбищах физических и (или) юридических лиц, не обеспеченных пастбищами, расположенными при городе районного значения, поселке, селе, сельском округе

Алмазненский сельский округ



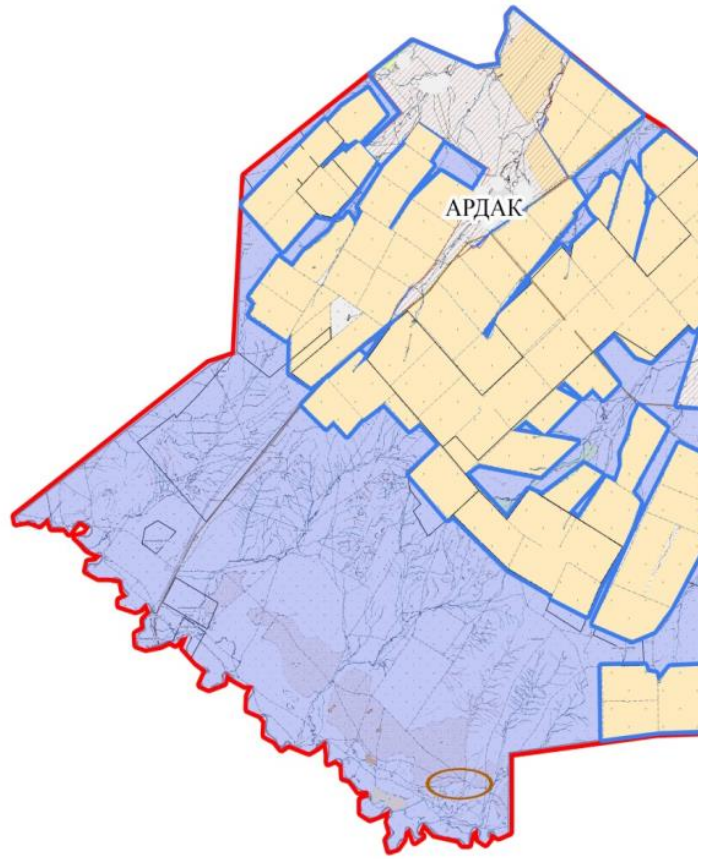
Условные обозначения:



Схема размещения поголовья сельскохозяйственных животных физических и (или) юридических лиц не обеспеченных пастбищ

Схема размещения поголовья сельскохозяйственных животных на отгонных пастбищах физических и (или) юридических лиц, не обеспеченных пастбищами, расположенными при городе районного значения, поселке, селе, сельском округе

Ардакский сельский округ



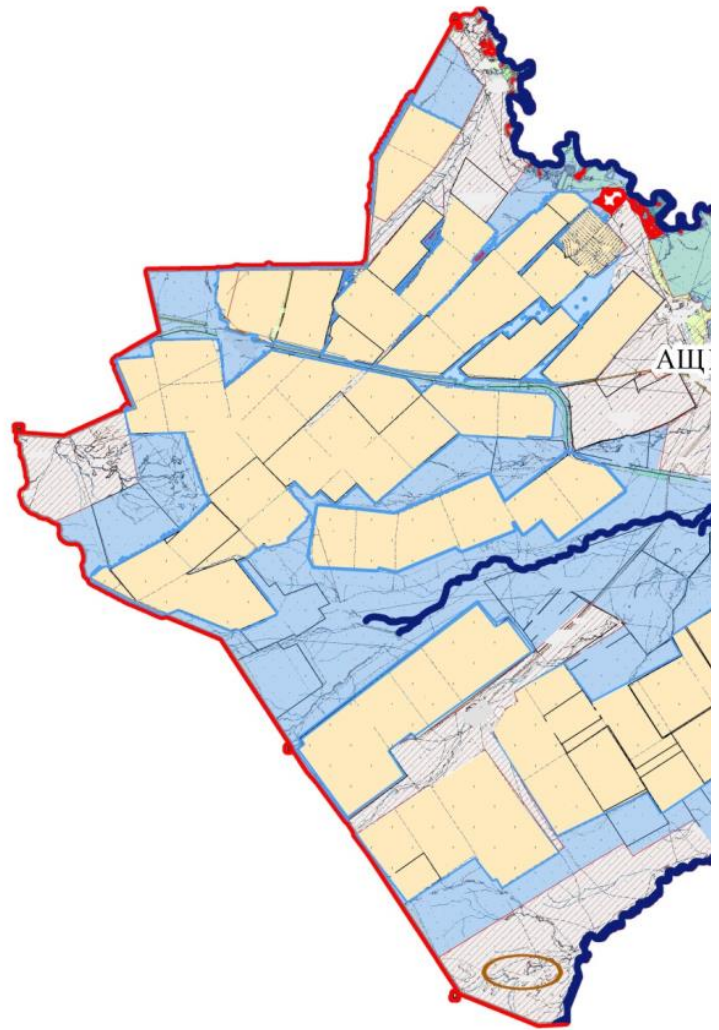
Условные обозначения:



Схема размещения поголовья сельскохозяйственных животных физических и (или) юридических лиц не обеспеченных пастбищ

Схема размещения поголовья сельскохозяйственных животных на отгонных пастбищах физических и (или) юридических лиц, не обеспеченных пастбищами, расположенными при городе районного значения, поселке, селе, сельском округе

Апысайский сельский округ



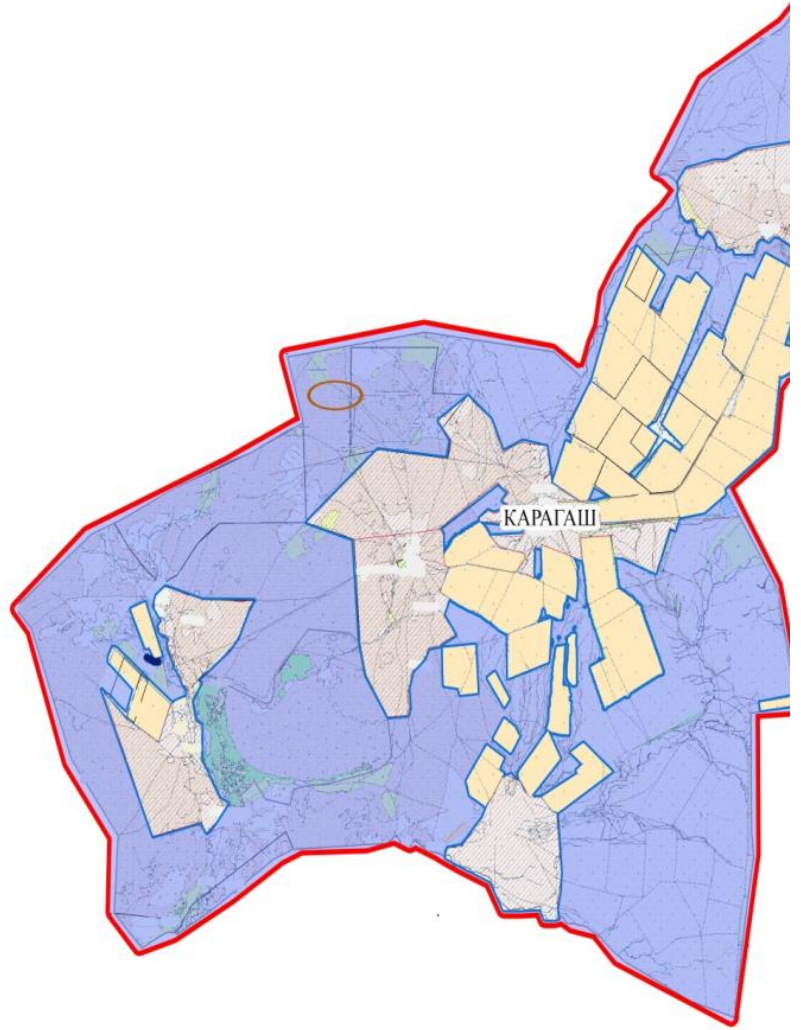
Условные обозначения:



Схема размещения поголовья сельскохозяйственных животных физических и (или) юридических лиц не обеспеченных пастбищ

Схема размещения поголовья сельскохозяйственных животных на отгонных пастбищах физических и (или) юридических лиц, не обеспеченных пастбищами, расположенными при городе районного значения, поселке, селе, сельском округе

Карагашский сельский округ



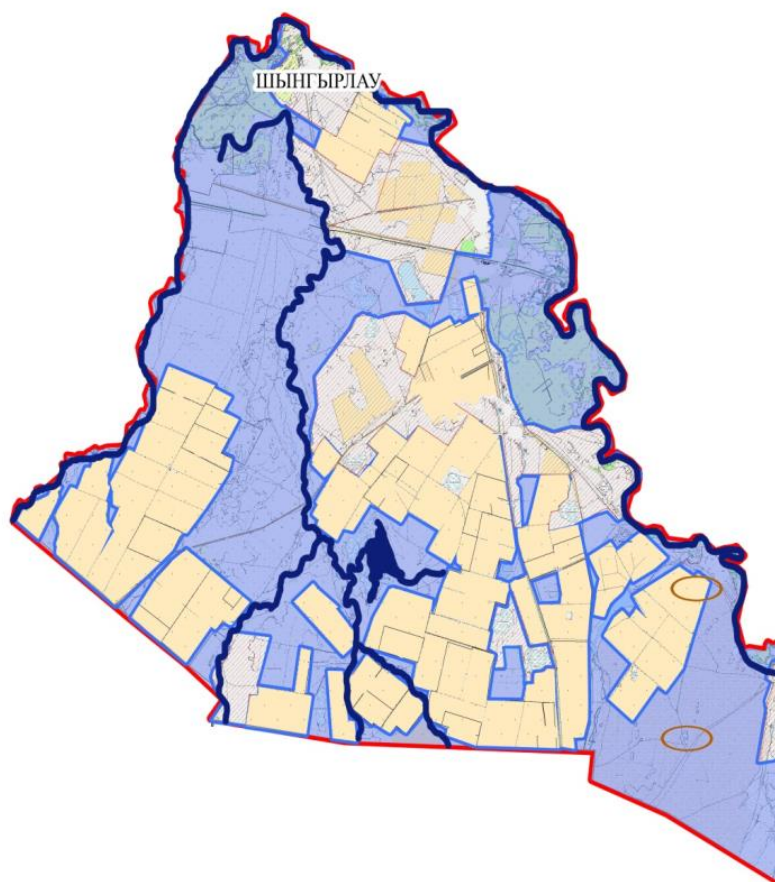
Условные обозначения:



Схема размещения поголовья сельскохозяйственных животных физических и (или) юридических лиц не обеспеченных пастбищ

Схема размещения поголовья сельскохозяйственных животных на отгонных пастбищах физических и (или) юридических лиц, не обеспеченных пастбищами, расположенными при городе районного значения, поселке, селе, сельском округе

Чингирлауский сельский округ



Условные обозначения:



Схема размещения поголовья сельскохозяйственных животных физических и (или) юридических лиц не обеспеченных пастбищ

Приложение 7
к Плану по управлению
пастбищами и их
использованию по
Чингирлаускому району на
2023 – 2024 годы

Календарный график по использованию пастбищ, определяющие сезонные маршруты выпаса и отгона сельскохозяйственных животных

№	Наименование сельского округа	Начало выпаса скота на пастбищах	Возврат скота с пастбищ
1	Акбулакский	Первая половина апреля	Первая декада ноября
2	Актауский	Первая половина апреля	Первая декада ноября
3	Акшатский	Первая половина апреля	Первая декада ноября
4	Алмазненский	Первая половина апреля	Первая декада ноября
5	Ардакский	Первая половина апреля	Первая декада ноября

6	Ащысайский	Первая половина апреля	Первая декада ноября
7	Карагашский	Первая половина апреля	Первая декада ноября
8	Чингирлауский	Первая половина апреля	Первая декада ноября

Длительность пастбищного периода связана с почвенно-климатической зоной, видами сельскохозяйственных животных, а также урожайностью пастбищ в умеренно сухих на ковыльно – типчаково – полынных степях – составляет 180-200 дней.

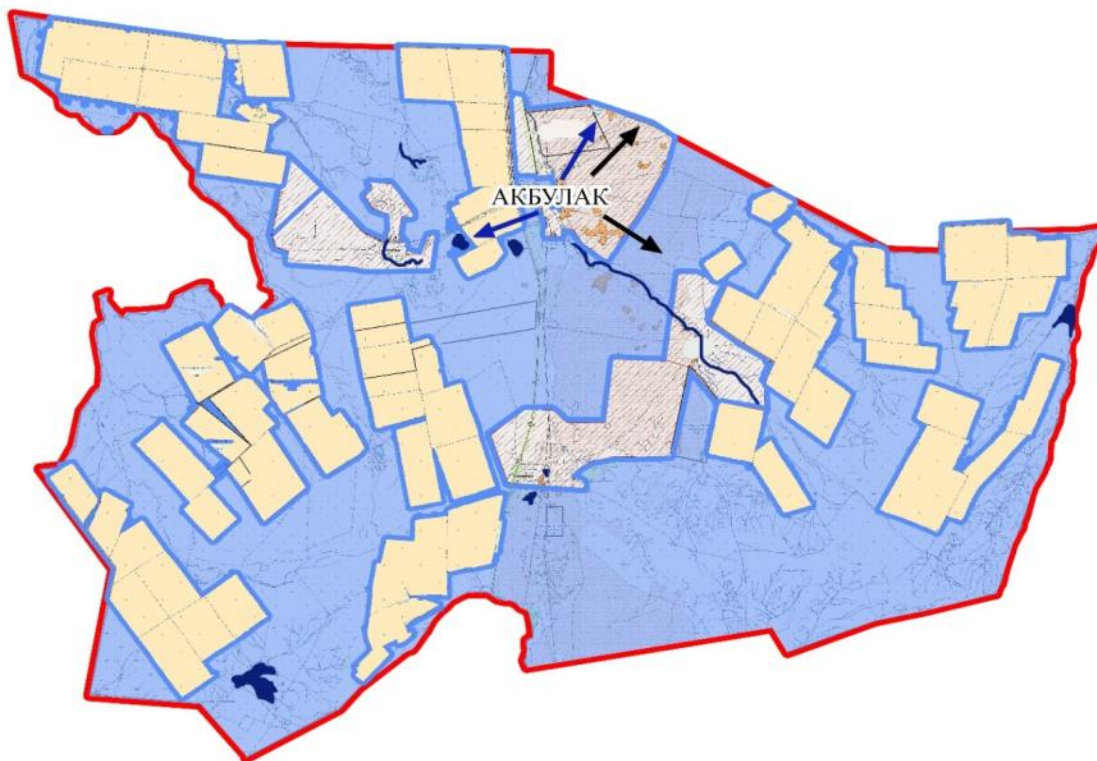
В данном случае продолжительность выпаса для крупного рогатого скота, мелкого рогатого скота, лошадей и верблюдов связана с максимальной глубиной снежного покрова с плотностью снега и другими факторами. Начало сроков выпаса весной не ранее чем через две недели после начала отрастания трав и окончание сроков выпаса скота будет зависеть от климатических условий конкретного года и могут сдвигаться на более ранние, либо более поздние сроки. Данные меры позволят предотвратить возможность деградации пастбищ и возникновение ветровой эрозии. Основными пользователями пастбищ на территории Чингирлауского района являются сельскохозяйственные формирования. Сельскохозяйственные животные населения населенных пунктов пасутся на землях населенных пунктов, сельскохозяйственных формирований и на землях запаса.

Водопой производится непосредственно из водопойных корыт, которыми оснащены артезианские скважины и колодцы.

Приложение 7-1)
к Плану по управлению
пастбищами и их
использованию по
Чингирлаускому району на
2023 – 2024 годы

Карта с обозначением внешних и внутренних границ и площадей пастбищ, необходимых для удовлетворения нужд населения для выпаса сельскохозяйственных животных личного подворья, в зависимости от местных условий и особенностей

Акбулакский сельский округ

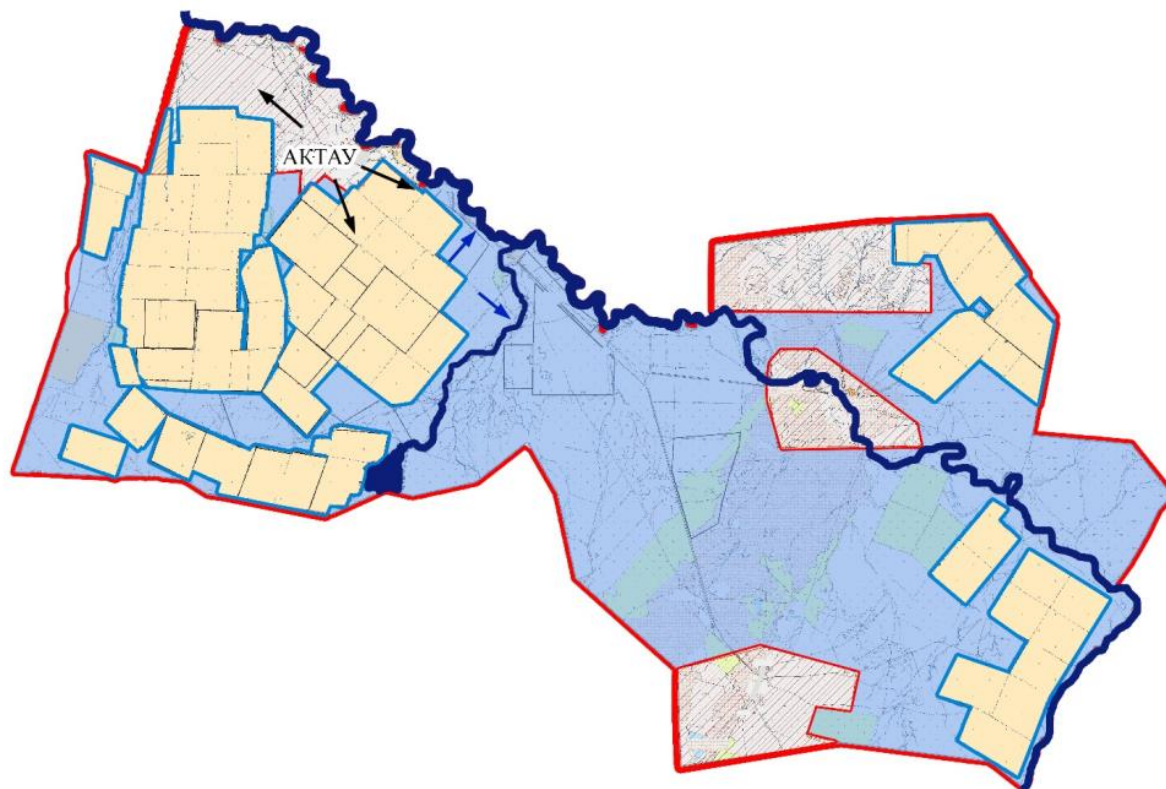


Условные знаки и символы






-  Пастбища в категории земель населенных пунктов
-  Границы населенных пунктов
-  Сезонное направления пастбищ и перемещение сельскохозяйственных животных
-  Земли населенных пунктов
-  Схема доступа пользователей пастбищ к водо источникам

Карта с обозначением внешних и внутренних границ и площадей пастбищ, необходимых для удовлетворения нужд населения для выпаса сельскохозяйственных животных личного подворья, в зависимости от местных условий и особенностей

Актауский сельский округ

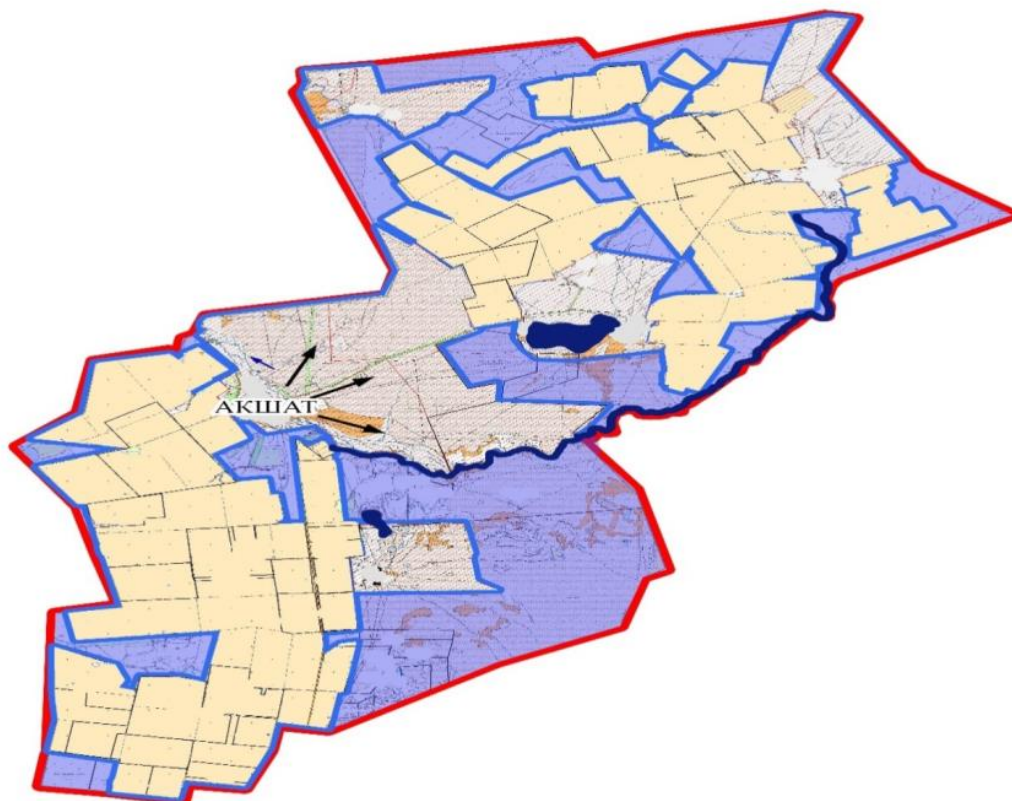


Условные знаки и символы






-  Пастбища в категории земель населенных пунктов
-  Границы населенных пунктов
-  Сезонное направления пастбищ и перемещение сельскохозяйственных животных
-  Земли населенных пунктов
-  Схема доступа пользователей пастбищ к водо источникам

Карта с обозначением внешних и внутренних границ и площадей пастбищ, необходимых для удовлетворения нужд населения для выпаса сельскохозяйственных животных личного подворья, в зависимости от местных условий и особенностей

Акшатский сельский округ

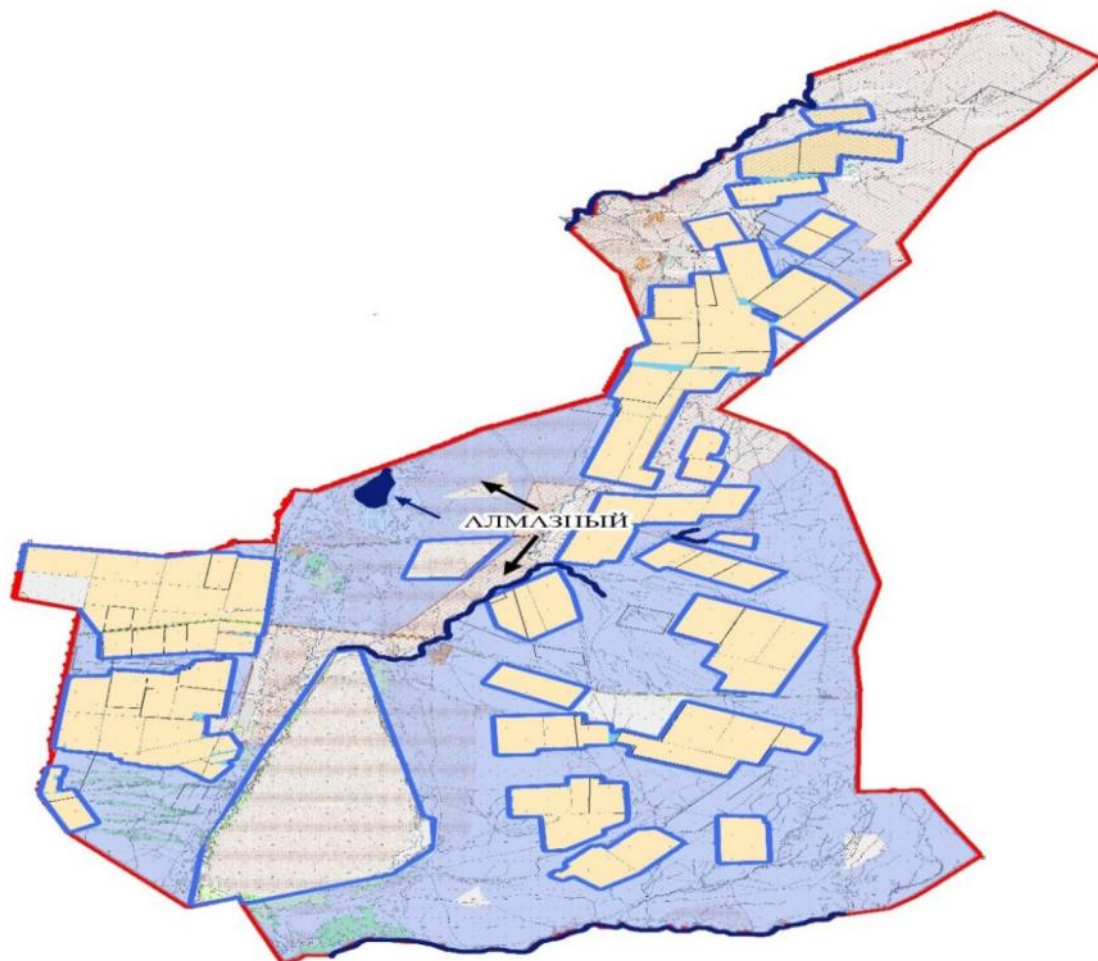


Условные знаки и символы




-  Пастбища в категории земель населенных пунктов
-  Границы населенных пунктов
-  Сезонное направления пастбищ и перемещение сельскохозяйственных животных
-  Земли населенных пунктов
-  Схема доступа пользователей пастбищ к водо источникам

Карта с обозначением внешних и внутренних границ и площадей пастбищ, необходимых для удовлетворения нужд населения для выпаса сельскохозяйственных животных личного подворья, в зависимости от местных условий и особенностей

Алмазненский сельский округ

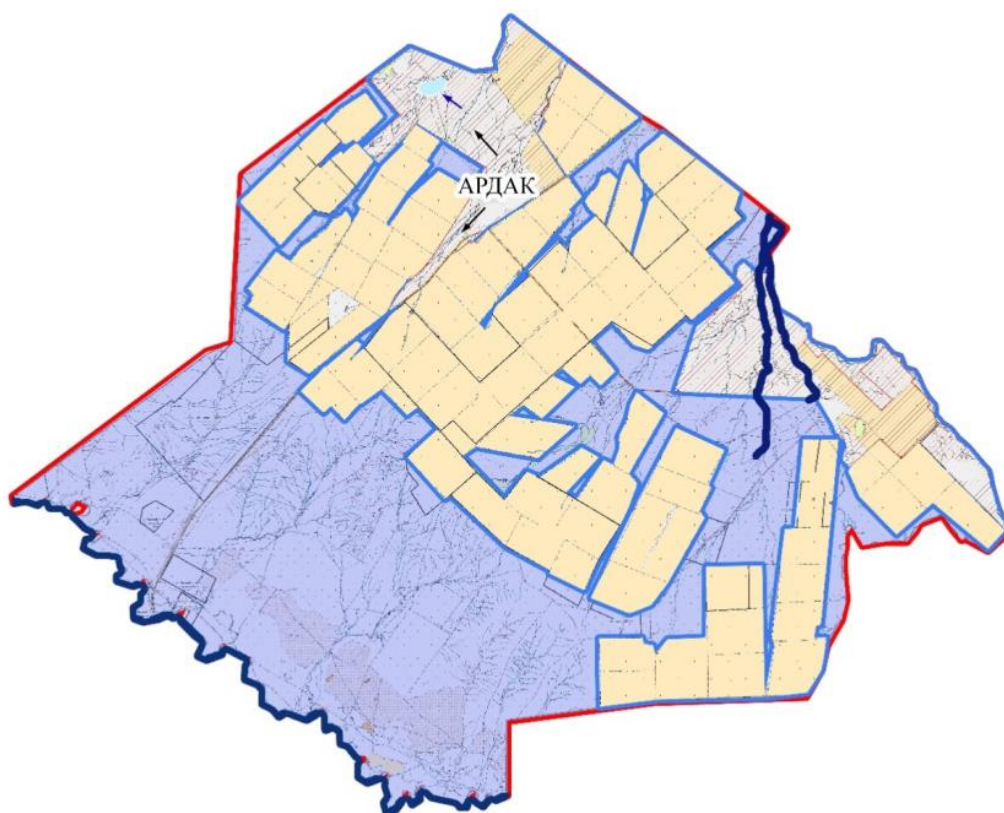


Условные знаки и символы





-  Пастбища в категории земель населенных пунктов
-  Границы населенных пунктов
-  Сезонное направления пастбищ и перемещение сельскохозяйственных животных
-  Земли населенных пунктов
-  Схема доступа пользователей пастбищ к водо источникам

Карта с обозначением внешних и внутренних границ и площадей пастбищ, необходимых для удовлетворения нужд населения для выпаса сельскохозяйственных животных личного подворья, в зависимости от местных условий и особенностей

Ардакский сельский округ

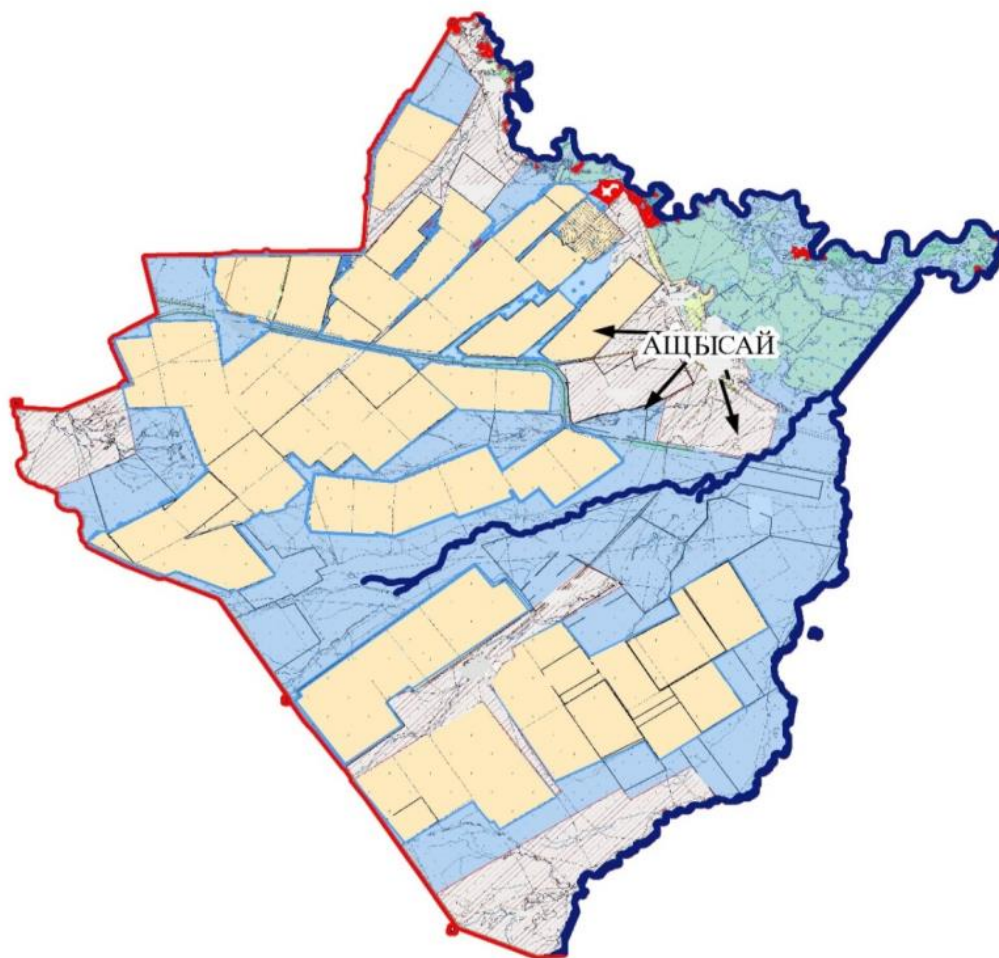


Условные знаки и символы




	Пастбища в категории земель населенных пунктов
	Границы населенных пунктов
	Сезонное направления пастбищ и перемещение сельскохозяйственных животных
	Земли населенных пунктов
	Схема доступа пользователей пастбищ к водо источникам

Карта с обозначением внешних и внутренних границ и площадей пастбищ, необходимых для удовлетворения нужд населения для выпаса сельскохозяйственных животных личного подворья, в зависимости от местных условий и особенностей

Апысайский сельский округ

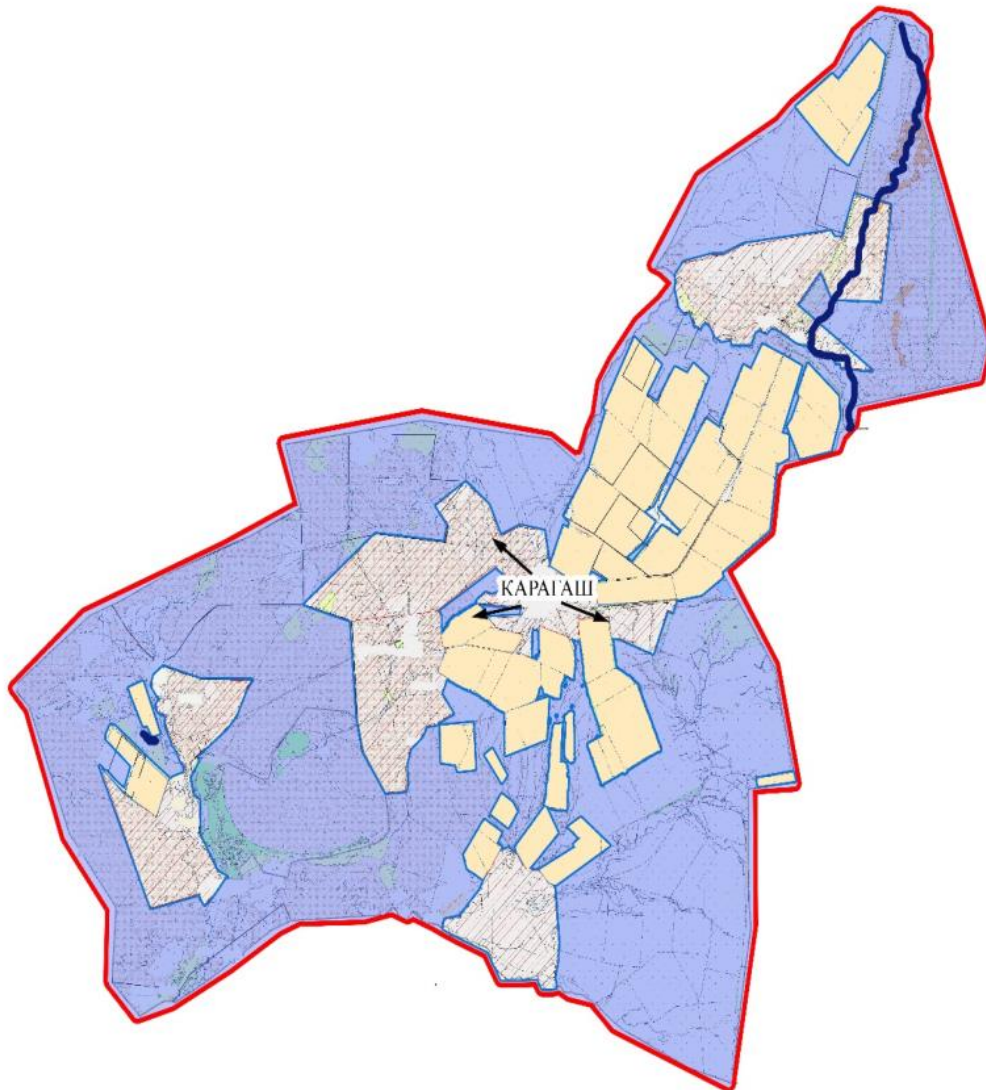


Условные знаки и символы





-  Пастбища в категории земель населенных пунктов
-  Границы населенных пунктов
-  Сезонное направления пастбищ и перемещение сельскохозяйственных животных
-  Земли населенных пунктов
-  Схема доступа пользователей пастбищ к водо источникам

Карта с обозначением внешних и внутренних границ и площадей пастбищ, необходимых для удовлетворения нужд населения для выпаса сельскохозяйственных животных личного подворья, в зависимости от местных условий и особенностей

Карагашский сельский округ



Условные знаки и символы

	Пастбища в категории земель населенных пунктов
	Границы населенных пунктов
	Сезонное направления пастбищ и перемещение сельскохозяйственных животных
	Земли населенных пунктов
	Схема доступа пользователей пастбищ к водо источникам

Карта с обозначением внешних и внутренних границ и площадей пастбищ, необходимых для удовлетворения нужд населения для выпаса сельскохозяйственных животных личного подворья, в зависимости от местных условий и особенностей

Чингирлауский сельский округ

4	село Каргалы	2819		2819	2371		
	итого	17370		17370	21572		
Чингирлауский сельский округ							
1	село Шынгырлау	3403		3403	-		
2	село Кызылколь	5624		5624	420		
3	село Аксугум	841		841	5634		
4	село Жанакуш	2120		2120	4538		
5	село Урысай	4552		4552	4584		
6	село Шоктыбай	1679		1679	4285		
	итого	18219		18219	19461		

Общая площадь пастбищ для обеспечения сельскохозяйственных животных по Чингирлаускому району составляет всего 460 664 гектаров.

Для обеспечения сельскохозяйственных животных по Чингирлаускому району имеются всего 460 664 га пастбищных угодий. В черте населенного пункта числится 117 302 га пастбищ, в землях запаса имеются 92 065 га пастбищных угодий.

В сельских округах в связи с ростом поголовья скота на личных подворьях ощущается недостаток 88 602 га пастбищных угодий.

Для решения этих проблем – необходимо рационально использовать пастбищные угодья из государственного фонда и увеличить площади пастбищ за счет земель населенных пунктов, кроме того залежные земли из состава земель запаса необходимо перевести в земли других (пастбища) категорий. Для вовлечения этих земельных участков в сельскохозяйственный оборот необходимо, выделить эти земли лицам, которые не обеспечены пастбищами для выпаса скота. Запас кормов с пастбищ используется в пастбищный период, продолжительность которого 180 - 200 дней. Запас кормов с сенокосов используется в стойловый период.

Сведения о ветеринарно – санитарных объектах

№ п/п	Наименования округа	Ветеринарный пункт	П у н к т искусственного осеменения	Скотомогильник	Захоронение
1	Акбулакский сельский округ	1	-	1	-
2	Актауский сельский округ	1	-	1	-
3	Акшатский сельский округ	1	-	1	-

4	Алмазненский сельский округ	1	-	1	-
5	Ардакский сельский округ	-	-	1	-
6	Ащысайский сельский округ	1	-	2	-
7	Карагашский сельский округ	-	-	-	-
8	Чингирлауский сельский округ	1	-	1	-

В сельских округах района действуют 6 ветеринарных пунктов и 8 скотомогильников.

План по развитию и реконструкции объектов пастбищной инфраструктуры

Наименование мероприятий	Срок исполнения	Форма завершения	Ответственные исполнители
Ежемесячно предоставлять отчет по выполнению индикативных планов по строительству колодцев	Ежеквартально к 10 числу месяца, следующего за отчетным периодом	Отчет в управление сельского хозяйства области	О т д е л предпринимательства и сельского хозяйства района
Проводить разъяснительные работы о мерах государственной поддержки по возмещению затрат на приобретение техники и оборудования для обводнения пастбищ	Постоянно	Информации и выступления	О т д е л предпринимательства и сельского хозяйства района
Разместить список предприятий, оказывающих услуги по бурению колодцев (скважин) на интернет ресурсе акимата района	Постоянно	Информации	О т д е л предпринимательства и сельского хозяйства района

Примечание: расшифровка аббревиатур:

КРС – крупный рогатый скот;

МРС – мелкий рогатый скот;

C⁰ – показатель Цельсия;

га – гектар;

мм – миллиметр;

см – сантиметр;

с/о – сельский округ.