

Об утверждении плана по управлению пастбищами и их использованию по Каргалинскому району на 2024-2025 годы

Решение Каргалинского районного маслихата Актюбинской области от 20 марта 2024 года № 144

В соответствии со статьей 6 Закона Республики Казахстан "О местном государственном управлении и самоуправлении в Республике Казахстан" и подпунктом 1) статьи 8 Закона Республики Казахстан "О пастбищах", Каргалинский районный маслихат РЕШИЛ:

1. Утвердить прилагаемый план по управлению пастбищами и их использованию по Каргалинскому району на 2024-2025 годы.

2. Настоящее решение вводится в действие по истечении десяти календарных дней после дня его первого официального опубликования.

*Председатель Каргалинского
районного маслихата*

С. Аманжолов

Утвержден решением Каргалинского
районного маслихата от 20 марта 2024
года № 144

План по управлению пастбищами и их использованию по Каргалинскому району на 2024-2025 годы

Настоящий План по управлению пастбищами и их использованию по Каргалинскому району на 2024-2025 годы (далее – план) разработан в соответствии с Законами Республики Казахстан "О пастбищах", "О местном государственном управлении и самоуправлении в Республике Казахстан", приказом Заместителя Премьер-Министра Республики Казахстан-Министра сельского хозяйства Республики Казахстан от 24 апреля 2017 года № 173 "Об утверждении Правил рационального использования пастбищ" (зарегистрирован в Реестре государственной регистрации нормативных правовых актов под № 15090), приказом Министра сельского хозяйства Республики Казахстан от 14 апреля 2015 года № 3-3/332 "Об утверждении предельно допустимой нормы нагрузки на общую площадь пастбищ" (зарегистрирован в Министерстве юстиции Республики Казахстан 15 мая 2015 года № 11064).

План принимается в целях рационального использования пастбищ, устойчивого обеспечения потребности в кормах и предотвращения процессов деградации пастбищ.

План содержит:

1) схему (карту) расположения пастбищ на территории Каргалинского района в разрезе категорий земель, собственников земельных участков и землепользователей на

основании правоустанавливающих документов, согласно приложению 1 к настоящему Плану;

2) приемлемые схемы пастбище оборотов, согласно приложению 2 к настоящему Плану;

3) карту с обозначением внешних и внутренних границ и площадей пастбищ, в том числе сезонных, объектов пастбищной инфраструктуры, согласно приложению 3 к настоящему Плану;

4) схему доступа пастбищепользователей к водоисточникам (озерам, рекам, прудам, копаниям, оросительным или обводнительным каналам), составленную согласно норме потребления воды, согласно приложению 4 к настоящему Плану;

5) схему перераспределения пастбищ для размещения поголовья сельскохозяйственных животных физических и (или) юридических лиц, у которых отсутствуют пастбища, и перемещения его на предоставляемые пастбища, согласно приложению 5 к настоящему Плану;

6) схему размещения поголовья сельскохозяйственных животных на отгонных пастбищах физических и (или) юридических лиц, не обеспеченных пастбищами, расположенными при сельском округе, согласно приложению 6 к настоящему Плану;

7) календарный график по использованию пастбищ, устанавливающий сезонные маршруты выпаса и передвижения сельскохозяйственных животных, согласно приложению 7 к настоящему Плану;

8) данные о численности поголовья сельскохозяйственных животных с указанием их владельцев – пастбище пользователей, физических и (или) юридических лиц согласно приложению 8 к настоящему Плану.

Иные требования, необходимые для рационального использования пастбищ на соответствующей административно-территориальной единице.

План принят с учетом сведений о состоянии геоботанического обследования пастбищ, сведений о ветеринарно-санитарных объектах, данных о численности поголовья сельскохозяйственных животных с указанием их владельцев – пастбище пользователей, физических и (или) юридических лиц, данных о количестве гуртов, отар, табунов, сформированных по видам и половозрастным группам сельскохозяйственных животных, сведений о формировании поголовья сельскохозяйственных животных для выпаса на отгонных пастбищах, особенностей выпаса сельскохозяйственных животных на культурных и аридных пастбищах, сведений о сервитутах для прогона скота и иных данных, предоставленных государственными органами, физическими и (или) юридическими лицами.

Главной задачей для пастбище пользователей является эффективное использование пастбищ без их деградации. В связи с этим, акиматом Каргалинского района, акиматами сельских округов разработан План по управлению пастбищами и их использованию на 2024-2025 годы, схемы пастбище оборотов для

сельскохозяйственных формирований и населения, что позволит обеспечить потребность в кормах и предотвратить процесс деградации пастбищ.

Район является одним из агропромышленных регионов области, обладающий потенциалом земельных ресурсов.

Основным направлением развития экономики Каргалинского района является сельскохозяйственное производство и его составляющие растениеводство. В системе земледелия возделываются пшеница, ячмень, просо, овес, масличные культуры, многолетние и однолетние кормовые травы для обеспечения животноводства грубыми и сочными кормами. В районе развито и мясное и молочное скотоводство. Площадь пастбищ на землях сельскохозяйственного назначения, закрепленных за сельхозформированиями на 2024 год, составила 190,2 тысяч га.

Содержание скота в районе полустойловое. Пастбищный период начинается в середине апреля - начале мая и заканчивается в конце октября-начале ноября. Зимнее содержание скота стойловое. Корма на стойловый период заготавливаются с природных сенокосов и косимых пастбищ, с участков коренного улучшения, а также отходов зернового хозяйства и кормовых травяных посевов.

Составляющей устойчивого развития отрасли является рациональное использование земель сельскохозяйственного значения.

Рациональное использование земель сельскохозяйственного назначения - это обеспечение собственниками земельных участков и землепользователями в процессе производства сельскохозяйственной продукции максимального эффекта в осуществлении целей землепользования с учетом охраны земель и оптимального взаимодействия с природными факторами, способами, не приводящими к существенному снижению плодородия почв и мелиоративного состояния земель.

По административно-территориальному делению в Каргалинском районе имеются 8 сельских округов, 21 сельских населенных пунктов.

Общая площадь территории Каргалинского района 499846 га, из них пастбищные земли – 300365 га, из них выделено – 1190214 га юридическим и физическим лицам, обводненные земли – 185673 га.

По категориям земли подразделяются на:

земли сельскохозяйственного назначения – 362783 га;

земли населенных пунктов – 85305 га;

земли промышленности, транспорта, связи, для нужд космической деятельности, обороны, национальной безопасности и иного несельскохозяйственного назначения – 5067 га;

земли лесного фонда – 5381 га;

земли водного фонда – 2980 га;

земли запаса – 38330 га.

Климат района резко континентальный, зима сравнительно холодная, лето жаркое и засушливое. Среднегодовая температура воздуха в январе -20°C , -30°C , в июле $+24^{\circ}\text{C}$, $+35^{\circ}\text{C}$. Средний размер осадков составляет 30 мм, а годовой 280-300 мм.

Растительный покров района разнообразный, включает примерно 155 видов, представлена разнотравно-типчаково-ковыльной и типчаково-ковыльной растительностью.

Почва: южныймалогумусный чернозём и тёмно-каштановая почва. Толщина плодородной почвы 40-50 см.

Количество водоемов: Каргалинское водохранилище -1, озер-3 и прудов- 31,река урал-1, малые реки-9, оросительные каналы -1, а также искусственно созданные плотины- 12. Пастбище пользователи имеют доступ квод источникам.

На пастбищах района имеются свои источники воды.

В районе действуют 8 ветеринарных пунктов, 8 пунктов для искусственного осеменения, 2 типовых и 10 примитивных скотомогильников.

В настоящее время в Каргалинском районе насчитывается крупного рогатого скота 20457 голов, мелкого рогатого скота 23149 голов, 2067 голов лошадей, свиней 1665 голов и 49582 птиц. Общее количество гуртов КРС - 34, отар МРС -16, табунов лошадей -6. поголовье сельскохозяйственных животных для выпаса на отгонных пастбищах составляет 5426 голов. Количество гуртов, отар, табунов -21 на отгонных пастбищах.

Для обеспечения сельскохозяйственных животных по Каргалинскому району имеются всего 300365 га пастбищных угодий. В черте населенного пункта числится 80009 га пастбищ, в землях запаса имеются 27723 га пастбищных угодий.

Расшифровка аббревиатуры:

$^{\circ}\text{C}$ – показатель Цельсия;

га – гектар;

мм – миллиметр;

см – сантиметр;

РК – Республика Казахстан;


РФ – Российская Федерация.


Приложение 1 к Плану по управлению
пастбищами и их использованию по
Каргалинскому району на 2024-2025
годы


Схема (карта) расположения пастбищ на территории Каргалинского района в разрезе категорий земель, собственников земельных участков и землепользователей на основании правоустанавливающих документов





Условные обозначения:


 - границы республики


 - границы области

 - границы района

 - границы населенных пунктов

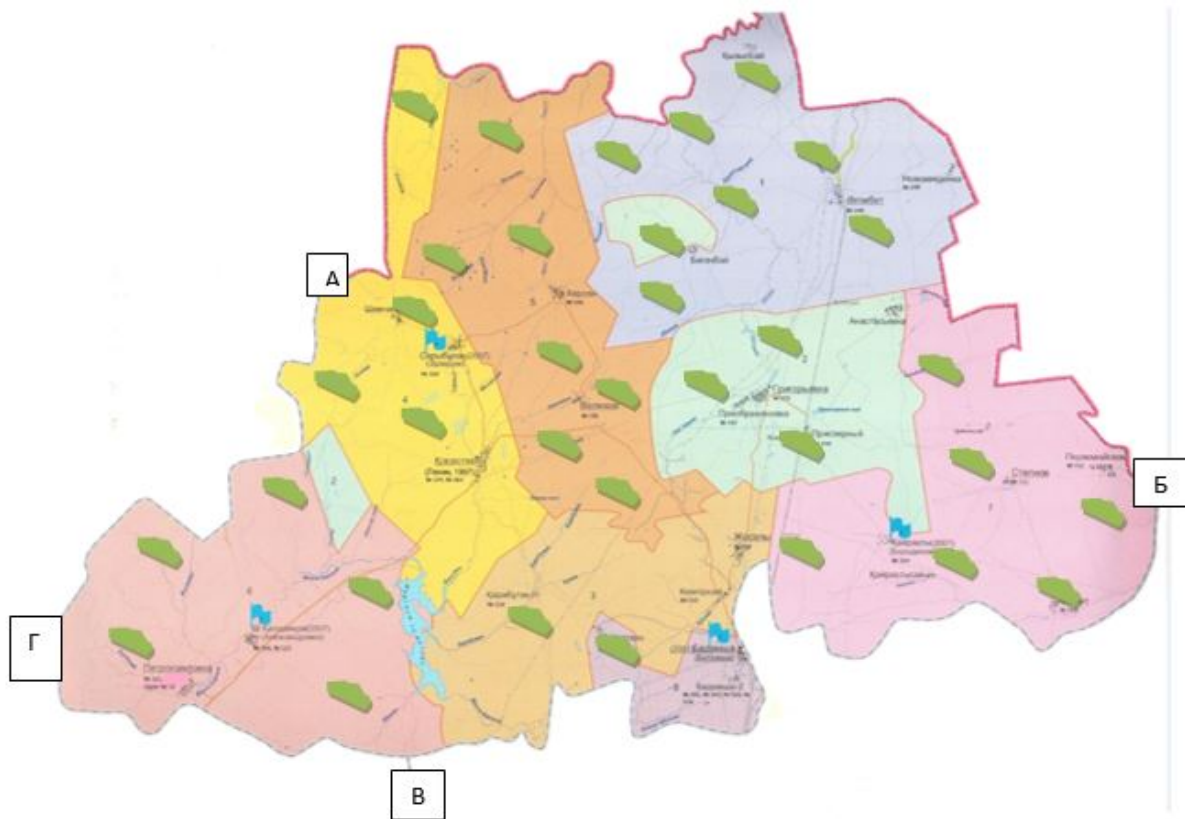
 - границы земельных участков

 - гидрография








 - расположения пастбищ

Приложение 2 к Плану по управлению
пастбищами и их использованию по
Каргалинскому району на 2024-2025
годы

Приемлемые схемы пастбищеоборотов



Условные обозначения. Описание смеженств:

-  - границы республики
-  - границы области
-  - границы района
-  - границы населенных пунктов
-  - границы земельных участков
-  - гидрография
-  приемлемые схемы пастбищеоборотов

от А до Б - граница РК с РФ

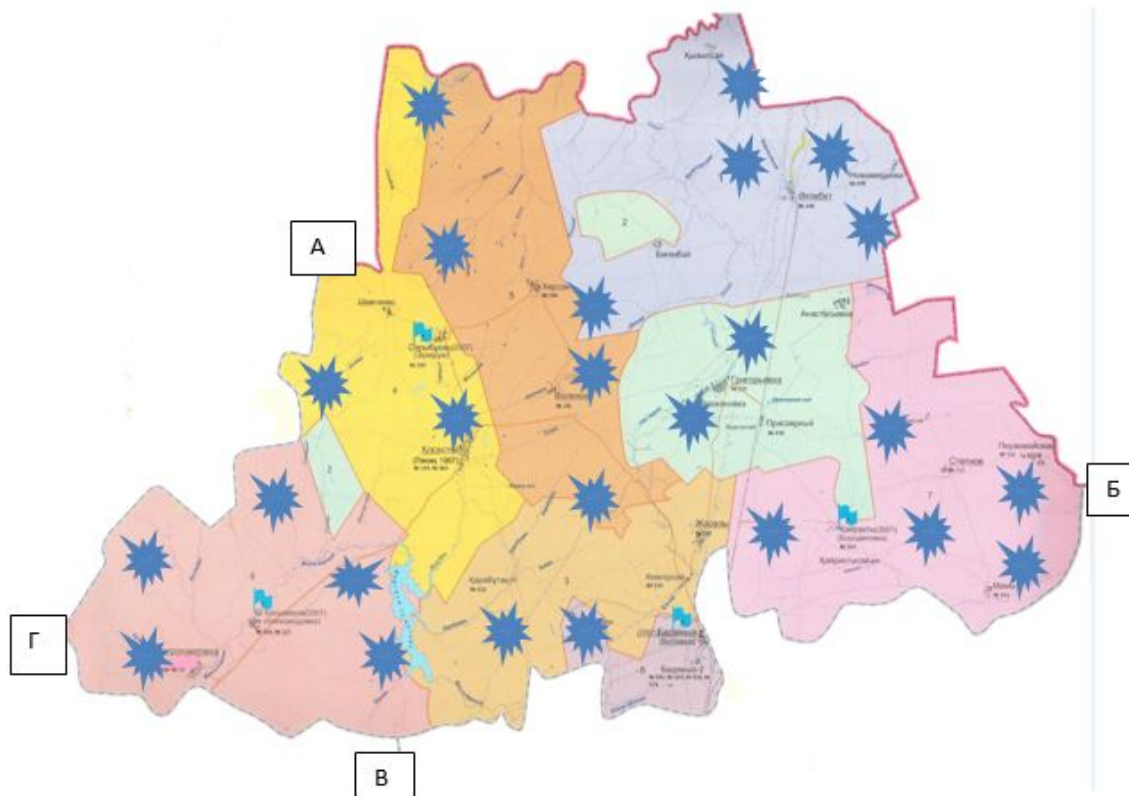
от Б до В - земли Хромтауского района

от В до Г - земли города Актобе








от Г до А - земли Маргукского района

Приложение 3 к Плану по управлению
пастбищами и их использованию по
Каргалинскому району на 2024-2025
годы

Карта с обозначением внешних и внутренних границ и площадей пастбищ, в том числе сезонных объектов пастбищной инфраструктуры



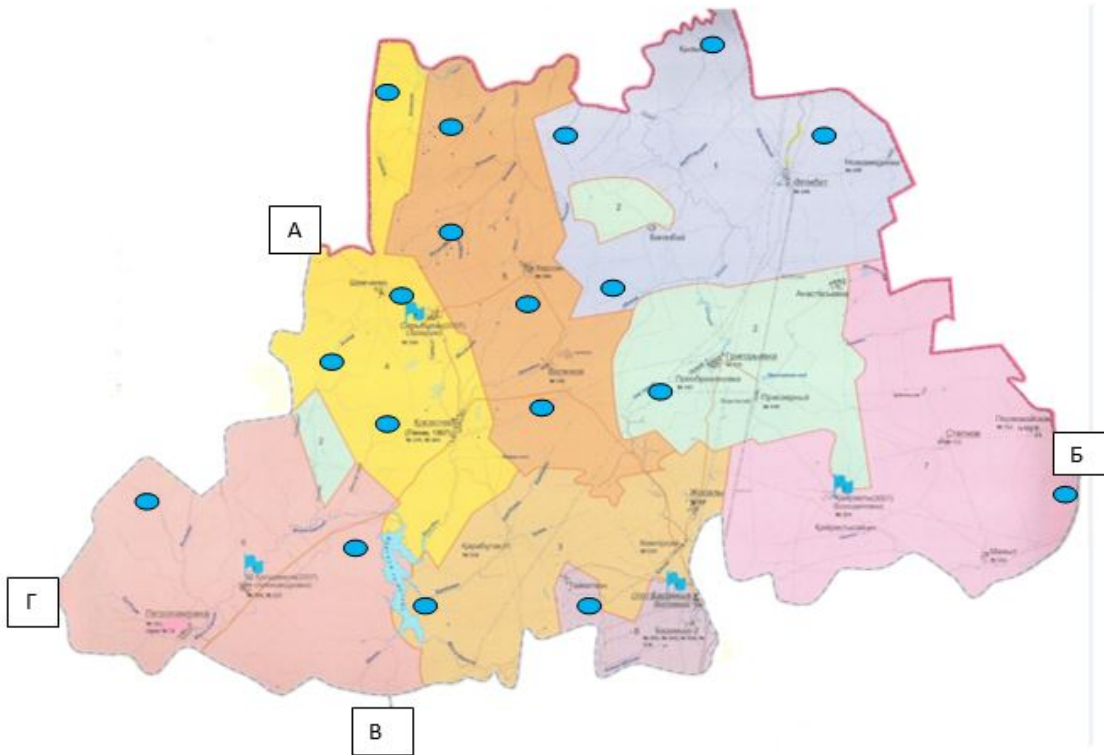
Условные обозначения. Описание смежеств:

-  - границы республики
-  - границы области
-  - границы района
-  - границы населенных пунктов
-  - границы земельных участков
-  - гидрография
-  - внешние и внутренние границы и площади пастбищ, в том числе сезонных объектов пастбищной инфраструктуры

- от А до Б - граница РК с РФ
- от Б до В - земли Хромтауского района
- от В до Г - земли города Актобе
- от Г до А - земли Мартукского района

Приложение 4 к Плану по управлению пастбищами и их использованию по Каргалинскому району на 2024-2025 годы

Схема доступа пастбищепользователей к водоисточникам (озерам, рекам, прудам, копаням, оросительным или обводнительным каналам, трубчатым или шахтным колодцам), составленная согласно норме потребления воды

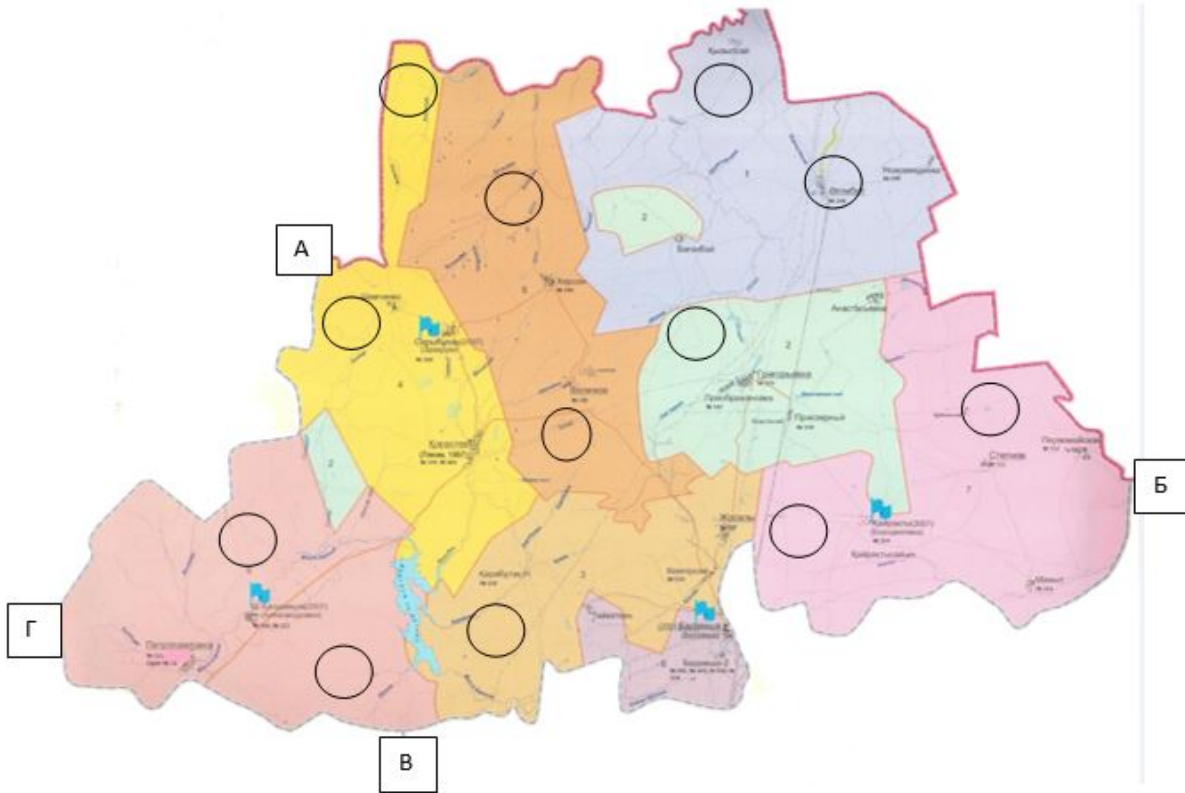


Условные обозначения: Описание смеженств:

- границы республики
 - границы области
 - границы района
 - границы населенных пунктов
 - границы земельных участков
 - гидрография
 - зоны доступа пастбищепользователей к водоемам, составленная согласно норме потребления воды
- от А до Б - граница РК с РФ
 - от Б до В - земли Хромтауского района
 - от В до Г - земли города Актобе
 - от Г до А - земли Мартукского района

Приложение 5 к Плану по управлению
пастбищами и их использованию по
Каргалинскому району на 2024-2025
годы

Схема перераспределения пастбищ для размещения поголовья сельскохозяйственных животных физических и (или) юридических лиц, у которых отсутствуют пастбища, и перемещения его на предоставляемые пастбища

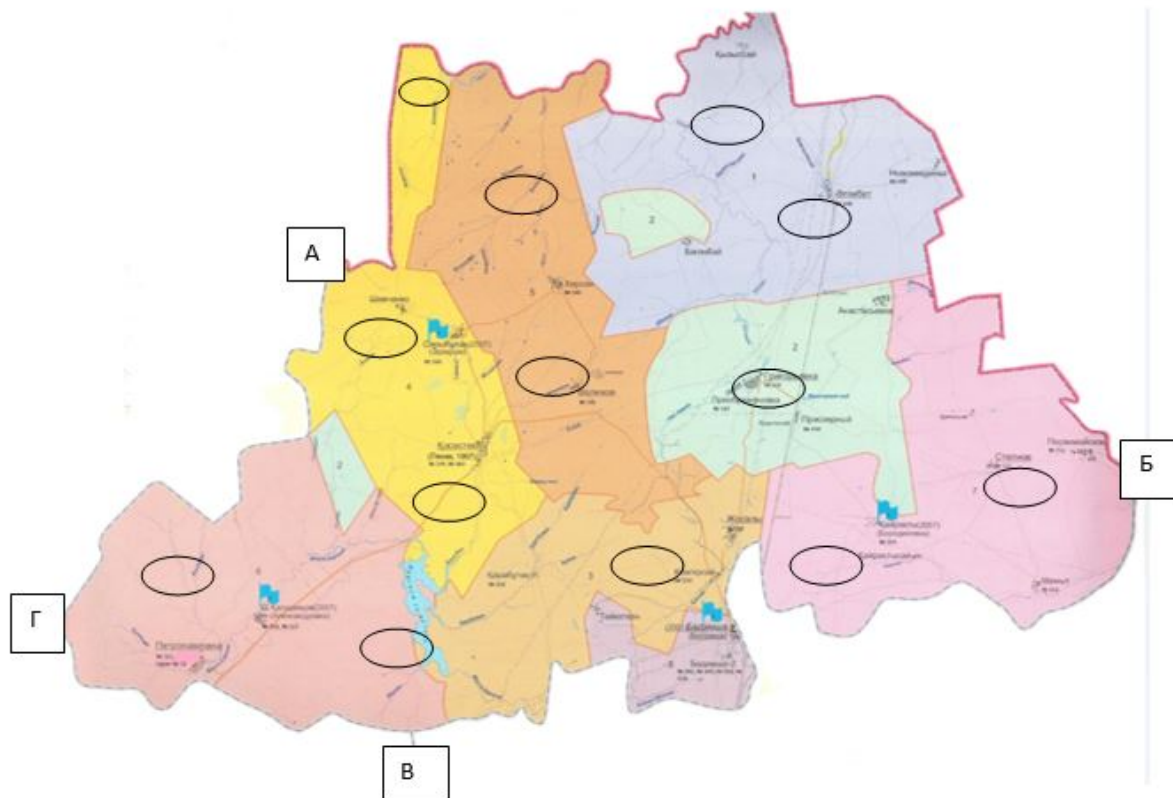


Условные обозначения. Описание смеженств:

- границы республики
 - границы области
 - границы района
 - границы населенных пунктов
 - границы земельных участков
 - гидрография
 - зоны перераспределения пастбищ для размещения поголовья сельскохозяйственных животных физических и (или) юридических лиц, у которых отсутствуют пастбища
- от А до Б - граница РК с РФ
от Б до В- земли Хромтауского района
от В до Г - земли города Актобе
от Г до А- земли Мартукского района

Приложение 6 к Плану по управлению
пастбищами и их использованию по
Каргалинскому району 2024-2025 годы

Схема размещения поголовья сельскохозяйственных животных на отгонных пастбищах физических и (или) юридических лиц, не обеспеченных пастбищами, расположенными при сельском округе



Условные обозначения. Описание смеженств:

- границы республики
 - границы области
 - границы района
 - границы населенных пунктов
 - границы земельных участков
 - гидрография
 - зоны размещения поголовья сельскохозяйственных животных на отгонных пастбищах физических и (или) юридических лиц, не обеспеченных пастбищами
- от А до Б - граница РК с РФ
от Б до В- земли Хромтауского района
от В до Г - земли города Актобе
от Г до А- земли Мартуковского района

Положение 7 к Плану по управлению
пастбищами и их использованию по
Каргалинскому району на 2024-2025
годы

Календарный график по использованию пастбищ, устанавливающий сезонные маршруты выпаса и отгона сельскохозяйственных животных

№	Наименование сельского округа	Период отгона животных на отдаленные пастбища	Период отгона животных с отдаленных пастбищ	Примечание
1	Алимбетовский сельский округ	Вторая половина апреля	Вторая декада октября	

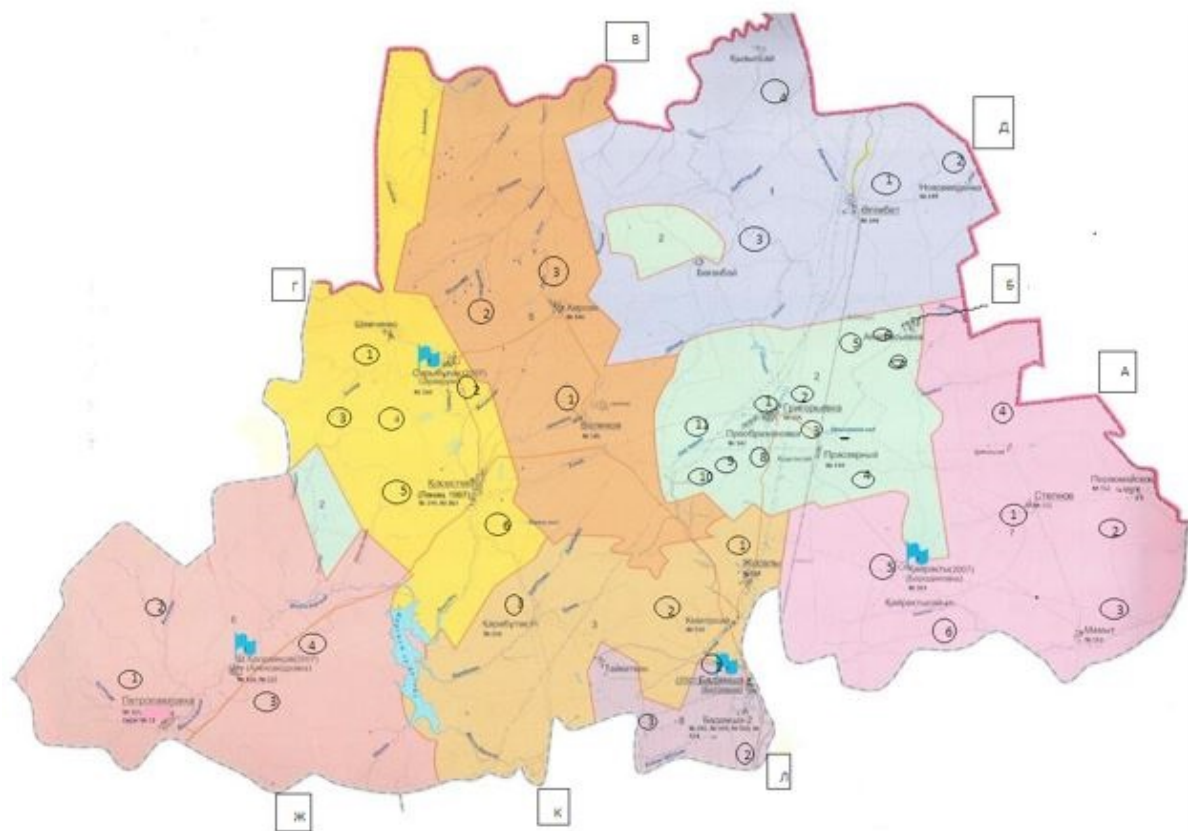
2	Ащылысайский сельский округ	Первая половина апреля	Вторая декада октября	
3	Бадамшинский сельский округ	Вторая половина апреля	Вторая декада октября	
4	Велиховский сельский округ	Первая половина апреля	Вторая декада октября	
5	Желтауский сельский округ	Первая половина апреля	Вторая декада октября	
6	Кемпирсайский сельский округ	Первая половина апреля	Вторая декада октября	
7	Кос-Истекский сельский округ	Вторая половина апреля	Вторая декада октября	
8	Степной сельский округ	Вторая половина апреля	Вторая декада октября	

Длительность пастбищного периода связана с почвенно-климатической зоной, видами сельскохозяйственных животных, а также урожайностью пастбищ в умеренно сухих на ковыльно-типчаково-полынных степях составляет 180-200 дней.

В данном случае продолжительность выпаса для крупного рогатого скота, мелкого рогатого скота и лошадей связана с максимальной глубиной снежного покрова с плотностью снега и другими факторами.

Приложение 7-1 к Плану по управлению пастбищами и их использованию по Каргалинскому району 2024-2025 годы

Карта с обозначением внешних и внутренних границ и площадей пастбищ, необходимых для удовлетворения нужд населения для выпаса сельскохозяйственных животных личного подворья, в зависимости от местных условий и особенностей.



- с обозначением внешних и внутренних границ площадь пастбищ вга.

А	Пастбища личного подворья: Степного сельского округа.
---	---

- Степное – 1 площадь 2000 га.
- Кайракты – 5 площадь 1500 га.
- Артыксай – 4 площадь 1500 га.
- Мамыт – 3 площадь 1400 га.
- Первомайское – 2 площадь 1500 га.
- Кайрактыйсай – 6 площадь 1500 га.

Б	Пастбища личного подворья: Ащылысайского сельского округа.
---	--

- Ащылысай -1 площадь 1550 га.
- Ащылысай -2 площадь 750га.
- Ащылысай- 3 площадь 130 га.
- Акколь-4 площадь 341га.
- Бозтобе-5 площадь 980га.
- Бозтобе-6 площадь 1570га.
- Бозтобе-7 площадь 140га.
- Преображенровка-8 площадь 530 га.

Преображеновка-9 площадь 350 га.
Преображеновка-10 площадь 390 га.
Преображеновка-11 площадь 419 га.

В	Пастбища личного подворья: Велиховского сельского округа.
---	---

Велиховка-1 площадь 1593га.
Велтховка-2 площадь 1396га.
Херсон- 3 площадь 2988га.

Г	Пастбища личного подворья: Кос-Истекского сельского округа.
---	---

Шевченко-1 площадь 2700 га.
Сарыбулак-2 площадь 4300га.
Сарыбулак-3 площадь 4200га.
Кос-Истек-4 площадь 4100га.
Кос-Истек- 5 площадь 5372га.
Кос-Истек-6 площадь 2800га.

Д	Пастбища личного подворья: Алимбетовского сельского округа.
---	---

Алимбет -1 площадь 8694 га.
Нововеденка -2 площадь 2208 га.
Богенбай -3 площадь 325 га.
Кызылсай-4 площадь 1803 га.

К	Пастбища личного подворья: Кемпирсайского сельского округа.
---	---

Жосалы-1 площадь 6232 га.
Кемпирсайский-2 площадь 2280 га.
Карабутак- 3 площадь 3100га.

Л	Пастбища личного подворья: Бадамшинского сельского округа.
---	--

Бадамша-1 площадь 750 га.
Бадамша -2 площадь 870 га.
Бадамша-3 площадь 688 га.

Ж	Пастбища личного подворья: Желтауского сельского округа.
---	--

Петропавловка-1 площадь 3000 га.
Петропавл Заря-2 площадь 1500га.
Ш.Калдаякова - 3 площадь 3000 га.
Ш.Калдаякова- 4 площадь 3000 га.

Данные о численности поголовья сельскохозяйственных животных с указанием их владельцев – пастбище пользователей, физических и (или) юридических лиц.

№	Наименование землепользователей	Площадь пастбищ	Наличие скота	Потребность пастбищ га	Излишки пастбищ
1	Алимбет с/о	17516	КРС-643 МРС-178 Лошади-151	17420	96
2	Ащылысайский с/о	10678	КРС-968 МРС-182 Лошади-223	6079	4599
3	Бадамшинский с/о	5884	КРС-1175 МРС-133 Лошади-30	5570	314
4	Велиховский с/о	15399	КРС-899 МРС-383 Лошади-24	8820	6579
5	Желтауский с/о	37114	КРС-3052 МРС-3116 Лошади-84	33980	3134
6	Кемпирсайский с/о	18626	КРС-694 МРС-377 Лошади-72	6367	12259
7	Косистекский с/о	42540	КРС-818 МРС-732 Лошади-814	16744	25796
8	Степной с/о	38410	КРС-3409 МРС-3829 Лошади-669	32027	6383
	Итого	186167	КРС-11658 МРС-8930 Лошади-2067	127007	59160

Алимбетовский с/о

№	Наименование землепользователей	Площадь пастбищ	Наличие скота	Потребность пастбищ га	Излишки пастбищ
1	К/х Әлім	724	Крс-127 Лошади-9	1400	-
2	Ф/х Фатима	534	Крс-100 Мрс-50 Лошади-102	13390	-
3	К/х Жанар	355	Крс-22	230	125
4	К/х Колос	2873	Крс-209 Мрс-8	2400	473
5	К/х Фар		Крс-35		

	Итого	4486	КРС-493 МРС-58 Лошади-111	17420	598
	Население	13030	КРС-150 МРС-120 Лошади-40	-	-
	Всего по с/о	17516	КРС-643 МРС-178 Лошади-151	17420	598

Ащылысайский с/о

№	Наименование землепользователей	Площадь пастбищ	Наличие скота	Потребность пастбищ га	Излишки пастбищ
1	К/х Айдана	182	Крс-25	945	-
2	К/х Расвет	1531	Крс-110 Мрс-50	1210	120
3	К/х Акжан	669	Крс-90 Лошади-6	336	330
4	К/х Аслан	196	Крс-5 Лошади-3	89	106
5	К/х Хоснитдин	151	Мрс-10	12	139
6	К/х Жаманкулов	317	Крс-50 Мрс-20 Лошади-3	727	-
7	К/х Колос	147	Крс-30	262	-
8	К/х Тамирлан	335	Крс-31 Лошади-200	2498	-
	Итого	3528	КРС-341 МРС-80 Лошади-212	6079	695
	Население	7150	КРС-627 МРС-102 Лошади-11	-	-
	Всего по с/о	10678	КРС-968 МРС-182 Лошади-223	6079	695

Бадамшинский с/о

№	Наименование землепользователей	Площадь пастбищ	Наличие скота	Потребность пастбищ га	Излишки пастбищ
1	К/х Аккол	77	Крс-15 Лошади-2	136	-
2	К/х Кемпирсай	899	Крс-252 Лошади-3	2260	-
3	К/х Коктем	47	Крс-15 Мрс-29	395	

			Лошади-15		
4	Ф/х Акбота	1489	Крс-375	3837	-
5	СПК Жосалы	161	Крс-298 Лошади-4	1932	
6	К/х Табыс	903	Крс-10	10,5	-
	Итого	3576	КРС-965 МРС-29 Лошади -24	8570,5	
	Население	2308	КРС-210 МРС- 104 Лошади-6	-	-
	Всего по с/о	5884	КРС-1175 МРС- 133 Лошади-30	8570,5	-

Велиховский с/о

№	Наименование землепользовате лей	Площадь пастбищ	Наличие скота	Потребность пастбищ га	Излишки пастбищ
1	К / х Бакытты-Багдат	435	Крс-34 Мрс-44	445	-
2	К/х Димаш	2773	Крс-78 Лошади-7	983	1780
3	К/х Надежда	1030	Крс-41 Лошади-6	1386	-
4	К/х Карабулак	281	Крс-78	798	-
5	ТОО Велиховка	2128	Крс-430 Лошади-8	4600	
6	К/х Рождествина	428	Крс-4	42	386
7	К/х Асар	30	Крс-4	42	-
8	К/х Томирис	2317	Мрс-262 КРС-40	524	1793
	Итого	9422	КРС-709; МРС- 306; Лошади-21	8820	3959
	Население	5977	КРС-190 МРС-77 Лошади-3	-	-
	Всего по с/о	15399	КРС-899 МРС-383 Лошади-24	8820	3959

Желтауский с/о

№	Наименование землепользовате лей	Площадь пастбищ	Наличие скота	Потребность пастбищ га	Излишки пастбищ
1	Ф/х BeefbonsKz	903	Крс-411 Лошади-1	4180	-
2	К/х Абыл	222	Мрс-333	1060	

3	К/х Айдана	116	Крс-185	1090	
4	К/х Аксут	156	Крс-27	375	
5	К/х Алем	132	Крс-28	294	
6	К/х Жалгас	580	Крс-25 Мрс-64 Лошади-2	414	166
7	К/х Жарык	923	Крс-254 Мрс-21 Лошади-11	2874	-
8	К/х Байкула	112	Лошади-11	132	-
9	Ф/х Бурлин	737	Крс-143 Мрс-18 Лошади10	1657	-
10	Ф/х Касым	171	Крс-84 Мрс-46 Лошади-3	1010	-
11	К/х Айшуак	551	Крс-3 Мрс-1480	2618	-
12	К/х Амандаулет	1111	Крс-84 Мрс-207	1296	-
13	К/х Елена	165	Крс-15 Мрс-14	156	-
14	К/х Пацаев	8476	Крс-723 Лошади-1	6144	2332
15	К/х Талап Плюс	2470	Крс-100	1850	620
16	ТОО Пацаева	239	Лошади-5	60	179
17	Т О О ДамдиТагам	3496	Крс-261 Мрс-572	3884	-
18	К/х Бай-Куат		Крс-4		
19	К/х Алма	263	Крс-15	158	105
20	К / х Возрождение	418	Крс-19	200	218
21	К/х Динара	789	Крс-18 Мрс-38 Лошади-1	257	532
22	К/х Кызыл-ту	354	Крс-23	241	113
23	К/х Тан	1162	Крс-33 Мрс-22	390	772
24	К/х Уликпанов		Крс-15 Мрс-92		
25	Ф/х Анна	1025	Лошади-28	336	689
26	К/х Аслан	825	Крс-144	1512	-
27	К/х Пайда	335	Крс-5 Мрс-22	96	239
			Крс-11		

28	К/х Акжол	883	Мрс-20	196	687
	Итого	26614	КРС-2630; МРС-2949; Лошади-73	32480	6652
	Население	10500	КРС-422 МРС-167 Лошади-11	1500	-
	Всего по с/о	37114	КРС-3052 МРС-3116 Лошади-84	33980	6652

Кемпирсайский с/о

№	Наименование землепользователей	Площадь пастбищ	Наличие скота	Потребность пастбищ га	Излишки пастбищ
1	К/х Кудря	1126	Крс-92	966	168
2	К/х Филатова	68	Мрс-33	66	-
3	К/х Арал И К	201	Крс-43	451	
4	К/х Асылбек	1597	Крс-163 Мрс-117 Лошади-13	1879	-
5	К/х Асылхан	1159	Крс-113 Лошади-4	1234	-
6	К/х Атамекен	370	Крс-50	525	-
7	К/х Енсеп		Крс-22 Мрс-116		
8	К/х Нур	1121	Крс-20 Лошади-40	690	431
9	К/х Табыс	903	Крс-18	189	714
10	К/х Бірлік	469	Крс-35	367	102
	Итого	7014	КРС-556 МРС-266 Лошади-57	6367	1415
	Население	11612	КРС-138 МРС-111 Лошади-15	-	-
	Всего по с/о	18626	КРС-694 МРС-377 Лошади-72	6367	1415

Косистекский с/о

№	Наименование землепользователей	Площадь пастбищ	Наличие скота	Потребность пастбищ га	Излишки пастбищ
1	К/х Сәтті қадам	112	Крс39	410	-
2	К/х Асыл тұқым		Крс-69 Лошади-2		
			Крс-28		

3	К/х Ернар	700	Мрс-65	334	366
4	К/х Жана Турмыс	8164	Крс-75 Лошади-120	3398	4766
5	К/х Муслим	587	Крс-10 Лошади-11	237	258
6	К/х Тама	-	Крс-10 Мрс-38 Лошади-2	207	-
7	К/х Богдан	469	Мрс-376	752	-
8	К/х Мести		Крс-9		
9	К/х Темирлан	962	Крс-90 Лошади-249	3933	-
10	Ф/х Султан	18	Крс-79 Лошади-43	1345	-
11	Ф/х Куаныш	819	Лошади-59	708	111
12	Ф/х Жана Коныс	5521	Крс-96 Лошади-310	4728	793
13	К/х Дария	90	Мрс-90	180	-
14	К/х Алуа		Крс-127		
15	К/х Коктас	135	Крс-7	74	61
	Итого	19068	КРС-639 МРС-569 Лошади-796	16744	7408
	Население	23472	КРС-179 МРС-163 Лошади-18	-	-
	Всего по с/о	42540	КРС-818 МРС-732 Лошади-814	16744	7408

Степное с/о

№	Наименование землепользователей	Площадь пастбищ	Наличие скота	Потребность пастбищ га	Излишки пастбищ
1	ТОО Степной	18719	Крс-1555 Мрс-2447 Лошади-364	27825	
2	Косистек Агро	4414	Крс-332 Лошади-250	6486	-
3	СПК Кендалатас		Крс-136		
4	К / х Бородиновское	1299	Крс-143 Мрс-610	2722	-
5	К/х Богдан		Крс-56 Мрс-15 Лошади-28		
6	К/х Максат		Крс-81 Мрс-50		

7	К/х Нургас	622	Крс-9	94,5	527
8	К/х Достан	41	Крс-34	357	
9	Ип Черняк		Мрс-20		
10	К/х Жас	62	Крс-10 Мрс-35	375	-
11	Ф/х Арстан	150	Крс-21	221	-
12	К/х Казбек	31	Крс-8 Мрс-49	182	-
13	К/х Асман	200	Крс-3 Мрс-24 Лошади-3	116	84
14	К/х Ислам	57	Крс-13 Лошади-4	185	-
15	К/х Новый путь	26	Крс-7	74	-
16	ТОО Кайракты	3389	Крс-180	1890	1499
	Итого	29010	КРС-2588 МРС-3250 Лошади-649	40527,5	2110
	Население	9400	КРС-821 МРС-579 Лошади-20	-	-
	Всего по с/о	38410	КРС-3409 МРС-3829 Лошади-669	40527,5	2110
	Всего по району	186167	КРС-11658 МРС-8930 Лошади-2067	14000,8	22837

Расшифровка аббревиатуры:

ТОО-товарищество с органичной ответственности;

К/х-крестьянское хозяйство;

КРС-крупный рогатый скот;

МРС-мелкий рогатый скот;

СПК-сельскохозяйственный производственный кооператив;

Ф/х-фермерское хозяйство;

с/о – сельский округ.