

Об утверждении Плана по управлению пастбищами и их использованию на территории земель Осакаровского района на 2024-2025 годы

Решение Осакаровского районного маслихата Карагандинской области от 5 февраля 2024 года № 16/153

В соответствии с Законом Республики Казахстан "О местном государственном управлении и самоуправлении в Республике Казахстан", Законом Республики Казахстан "О пастбищах", районный маслихат РЕШИЛ:

1. Утвердить План по управлению пастбищами и их использованию на территории земель Осакаровского района на 2024-2025 годы, согласно приложению к настоящему решению.

2. Настоящее решение вводится в действие по истечении десяти календарных дней после дня его первого официального опубликования.

Председатель маслихата

К. Саккулаков

Приложение к решению
Осакаровского районного маслихата
от "05" февраля 2024 года
№ 16/153

План по управлению пастбищами и их использованию на территории земель Осакаровского района на 2024- 2025 годы.

1. Настоящий План по управлению пастбищами и их использованию в Осакаровском районе на 2023 – 2024 годы (далее – План) разработан в соответствии с Законами Республики Казахстан "О местном государственном управлении и самоуправлении в Республике Казахстан", "О пастбищах", приказом Заместителя Премьер-Министра Республики Казахстан - Министра сельского хозяйства Республики Казахстан "Об утверждении Правил рационального использования пастбищ" от 24 апреля 2017 года № 173, приказом Министра сельского хозяйства Республики Казахстан "Об утверждении предельно допустимой нормы нагрузки на общую площадь пастбищ" от 14 апреля 2015 года № 3-3/332.

2. План принят с учетом сведений о состоянии геоботанического обследования пастбищ, сведений о ветеринарно-санитарных объектах, данных о численности поголовья сельскохозяйственных животных с указанием их владельцев – пастбищепользователей, физических и (или) юридических лиц, данных о количестве гуртов, отар, табунов, сформированных по видам и половозрастным группам сельскохозяйственных животных, сведений о формировании поголовья сельскохозяйственных животных для выпаса на отгонных пастбищах, особенностей

выпаса сельскохозяйственных животных на культурных и аридных пастбищах, сведений о сервитутах для прогона скота и иных данных, предоставленных государственными органами, физическими и (или) юридическими лицами.

3. План принимается в целях рационального использования пастбищ, устойчивого обеспечения потребности в кормах и предотвращения процессов деградации пастбищ.

4. План содержит:

1) приемлемые схемы пастбищеоборотов согласно приложениям 1-23 к настоящему Плану;

2) карты с обозначением внешних и внутренних границ и площадей пастбищ, в том числе сезонных, объектов пастбищной инфраструктуры согласно приложениям 24-46 к настоящему Плану;

3) схемы доступа пастбищепользователей к водоисточникам (озерам, рекам, прудам, копаням, оросительным или обводнительным каналам, трубчатым или шахтным колодцам), составленные согласно норме потребления воды согласно приложениям 47-69 к настоящему Плану;

4) схемы (карты) расположения пастбищ на территории административно-территориальной единицы в разрезе категорий земель, собственников земельных участков и землепользователей на основании правоустанавливающих документов согласно приложениям 70 - 92 к настоящему Плану;

5) карты с обозначением внешних и внутренних границ и площадей пастбищ, необходимых для удовлетворения нужд населения для выпаса сельскохозяйственных животных личного подворья, в зависимости от местных условий и особенностей, согласно приложениям 93-115 к настоящему Плану.

6) схемы размещения поголовья сельскохозяйственных животных на отгонных пастбищах физических и (или) юридических лиц, не обеспеченных пастбищами, расположенными на территории районного значения, поселке, селе, сельском округе, из-за отсутствия земель согласно приложениям 116-138 к настоящему Плану;

7) календарный график по использованию пастбищ, устанавливающий сезонные маршруты выпаса и передвижения сельскохозяйственных животных согласно приложению 139 к настоящему Плану;

5. Осакаровский район расположен в северной части Карагандинской области. Район граничит с Нуринским и Бухар-Жырауским районами Карагандинской области, Аршалыным районом Акмолинской области и Баянаульским районом Павлодарской области.

Площадь района 12,6 тысяч квадратных километров. Центр района — посёлок Осакаровка. В состав района входят посёлок Молодежный и 53 сельских населенных пункта, входящие в 21 сельский округ, землепользование района в разрезе сельских округов и поселков согласно приложению 140 к настоящему Плану.

Район географически входит в зону Казахского мелкосопочника Сары-Арка, в котором выделяются горы Нияз, Акдын, Шокай, Ерейментау. Климат района резко континентальный, сухой. Высокая степень континентальности проявляется в больших годовых и суточных амплитудах температуры и в неустойчивости климатических показателей во времени (из года в год). Лето на территории района жаркое и продолжительное. Температура воздуха летом повышается до 40-48°C; зима холодная, морозы доходят до 40-50°C. В среднем продолжительность теплого периода (со средней суточной температурой воздуха выше 0°) колеблется по территории района от 200 до 240 дней.

Рельеф района мелкосопочный, местами низкогорный: Шокай, Нияз. По территории района протекают реки Шидерты, Оленты, Ишим. По территории района проходит канал имени Каныша Сатпаева, крупнейшее гидротехническое сооружение в республике, с рядом искусственных водохранилищ. Имеются озера: Караколь, Шыбындыколь, Ишимское и Туздинское водохранилище.

Годовое количество осадков по району изменяется от 130 миллиметров и менее до 310 миллиметров и более. Осадки теплого периода (IV-X) исчисляются в среднем 150-250 миллиметрах. Энергетические запасы ветра в районе достаточно велики и вполне могут быть использованы для целого ряда нужд народного хозяйства. Средняя годовая скорость ветра составляет 2,0 - 4,4 метров в секунду. Преобладающее направление ветра – юго-западное и южное.

Испаряемость за летний период превышает атмосферные осадки в 3-7 раз. Резкая континентальность определяется суровой зимой, высокими летними температурами, большими годовыми и суточными амплитудами температуры воздуха и малым количеством атмосферных осадков.

6. Сведения о состоянии геоботанического обследования территории Осакаровского района представляет собой степную ландшафтную зону, в которой преобладают каштановые почвы, небольшие участки малогумусных южных черноземов. Природно-климатическая зона в степной местности характеризуется сухим резко континентальным климатом: лето жаркое и сухое, зима малоснежная, суровая с ветрами и буранами.

Растительность района по распространенности является дерново-злаковые степи на темно-каштановых почвах. На легких супесчаных почвах формируются полынно-ковыльные степи с участием полыни, типчака, ковыля и разнотравья – качима метельчатого, шалфея степного, песчанки длиннолистой. На тяжелых глинистых почвах в составе растительных группировок появляются ковыль – волосатик, полынь Сиверса.

7. Сведения о ветеринарно-санитарных объектов в разрезе сельских округов, согласно приложению 142 к настоящему Плану.

8. Информация о наличии всех сельскохозяйственных животных в разрезе сельских округов, согласно приложению 143 к настоящему Плану.

9. Данные о численности поголовья сельскохозяйственных животных физических и юридических лиц в Осакаровском районе составляет согласно приложения 145 к настоящему Плану.

Всего в личных подсобных хозяйствах и у юридических лиц зарегистрировано следующее общее поголовье:

1) крупнорогатый скот – 36988 голов, в том числе:

- коровы - 17319 голов;
- мелкорогатый скот – 48172 головы;
- лошади – 15396 голов;

2) из них поголовье скота личного подворья:

- крупнорогатый скот – 27167 голов;
- мелкорогатый скот – 39200 голов;
- лошади - 9450 голов.

10. Формирование гуртов, отар, табунов производится по половозрастным группам, в соответствии с зооветеринарными требованиями. Площади пастбищеоборотных массивов устанавливаются с учетом обеспеченности групп скота потребным количеством земляных кормов, создания благоприятных условий при организации выпаса скота, соблюдения допустимых радиусов водопоя выпасываемых видов и групп скота, степени выбитости пастбищ. Пастбищеобороты закрепляются за каждой выпасной группой. Гуртам коров отводятся естественные пастбища, близлежащие к населенному пункту. Овцам и лошадям отведены более отдаленные пастбищные угодья. Конфигурация гуртовых, отарных и табунных участков, по возможности выдерживаются компактно. Границы участков приурочиваются к ярко выраженным контурам и живым урочищам. Нормность пастбищ представляет собой суточную потребность в зеленом корме (в среднем на одну голову) для различных видов животных и определяется по зоотехническим нормам принятым в хозяйстве: коровам в зависимости от удоя 40-75 килограммов; молодняку крупного рогатого скота старше 1 года 30-40 килограммов; молодняку до 1 года 15-25 килограммов; овцам 6-8 килограммов; ягнятам 2-3 килограмма; лошадям 30-40 килограммов. Указать количество гуртов, отар, табунов не представляется возможным, так как в течении пастбищного сезона их количество изменяется регулярно.

11. Пастбищные угодья в разрезе сельских округов, согласно приложению 141 к настоящему Плану.

12. Суточная потребность в зеленом корме для различных видов животных определяется по зоотехническим нормам, принятым в хозяйстве. Однако, ориентировочно можно придерживаться следующих норм зеленого корма (в среднем на одну голову): коровам в зависимости от удоя 40-75 килограммов, молодняку

крупного рогатого скота старше 1 года 30-40 килограммов, молодняку до 1 года 15-25 килограммов, овцам 6-8 килограммов, ягнтям 2-3 килограмма, лошадям 30-40 килограммов. Продолжительность пастбищного периода в различных зонах в среднем следующая: в лесной зоне 130-140 дней, в лесостепи 150-200 дней, в степи 180-200 дней.

Предельно допустимая норма нагрузки на общую площадь пастбищ Осакаровского района принималась для степной зоны, подзоны – умеренно сухая степь, тип пастбищ – ковыльно - типчаковые с полынно-типчаковыми на солонцах, согласно приложению 144 к настоящему Плану.

13. В Осакаровском районе сервитуты для прогона скота к источникам водопоя не установлены, указанные маршруты прогона скота расположены на землях населенных пунктов поселков и сельских округов, на данных землях не имеется ни одного постороннего землепользователя.

14. Источниками пастбищного водоснабжения являются естественные водоемы, реки, озера и пруды с проточной водой. Пастбищные угодья Осакаровского района полностью обеспечены водой. Нормы потребления воды по видам сельскохозяйственных животных:

- 1) крупнорогатый скот и лошади – 45 – 60 литров;
- 2) молодняк в возрасте 1-2 года – 25 – 35 литров;
- 3) молодняк младше одного года – 10 – 15 литров;
- 4) овцы и козы – 3 – 5 литров;
- 5) ягнята – 1-2 литра.

15. Допустимое расстояние от пастбища до водопоя составляет:

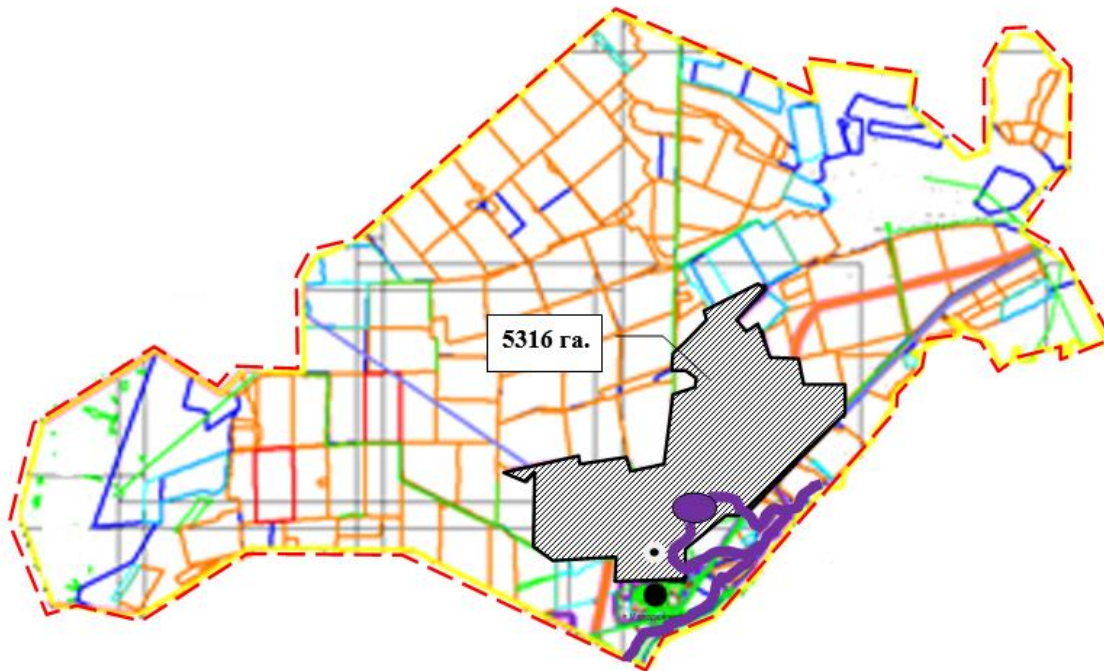
- 1) крупнорогатый скот – 2,5 километров;
- 2) молодняк младше одного года – 1 километр;
- 3) молодняк крупного рогатого скота – 2,5 километров;
- 4) овцы и козы – 3 километра;
- 5) лошади и верблюды – до 4,6 километров.







16. Осакаровский район является растениеводческим регионом Карагандинской области и имеет малую территориальную площадь, которая в большей ее части занята под посевами зерновых, масличных, кормовых, бобовых и овощных культур в связи, с чем в настоящем Плане отсутствует схема (карта) перераспределения пастбищ для размещения поголовья сельскохозяйственных животных физических и (или) юридических лиц, у которых отсутствуют пастбища, и перемещения его на предоставляемые пастбища.

17. В Осакаровском районе отсутствуют свободные пастбищные земли, полное удовлетворение нужд населения не представляется возможным, общая потребность в пастбищных угодьях личных подворий населения района составляет 32.4 тыс. га.

к Плану по управлению пастбищами
и их использованию на территории
земель Осакаровского района
на 2024 – 2025 годы.

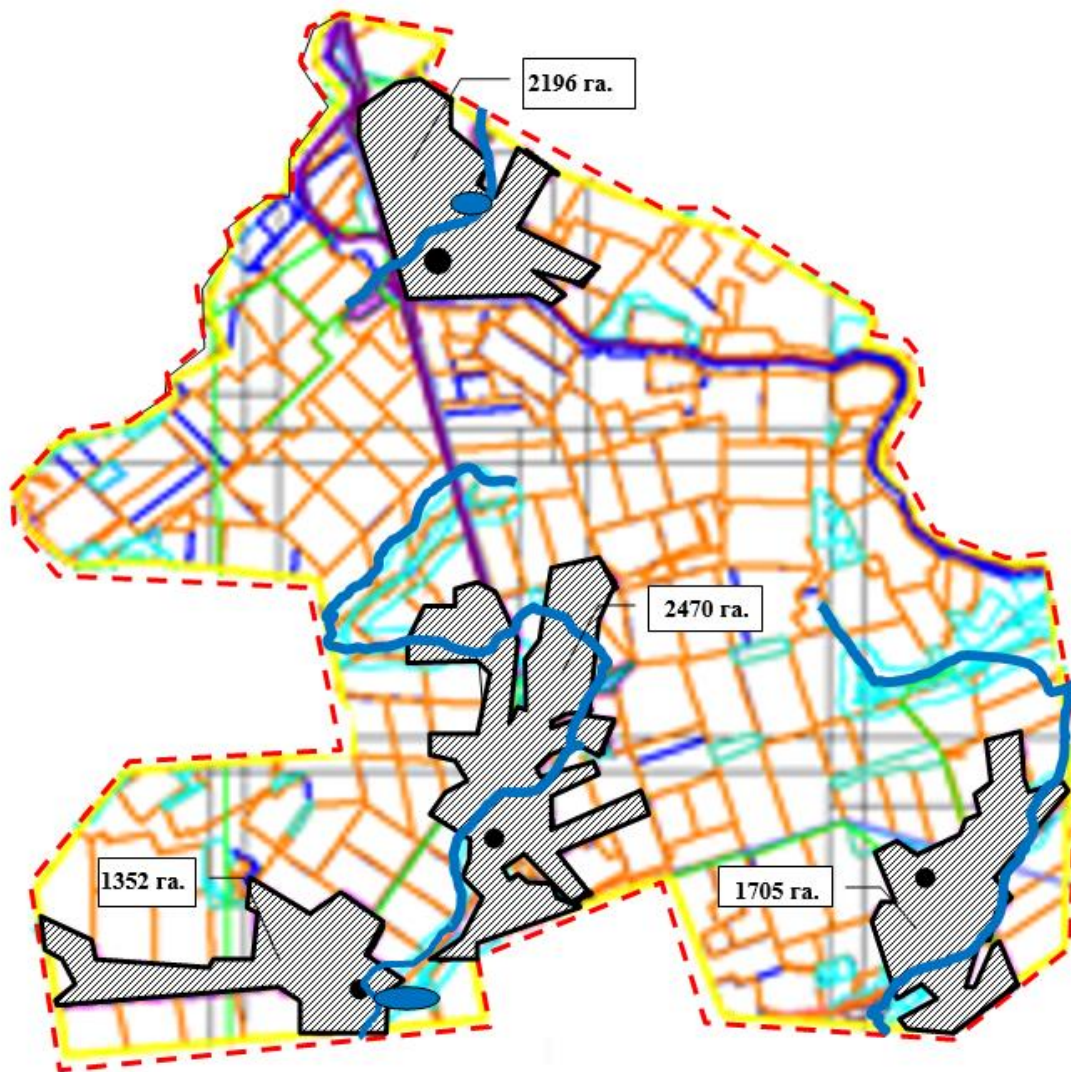
Приемлемая схема пастбищеоборотов сельского округа Акбулак Осакаровского района.



-  -границы округа
-  -границы пастбищ
-  -реки
-  -озера
-  -населенный пункт
-  -земли населенных пунктов (общественные пастбища)

Приложение 2
к Плану по управлению пастбищами
и их использованию на территории
земель Осакаровского района
на 2024 – 2025 годы.

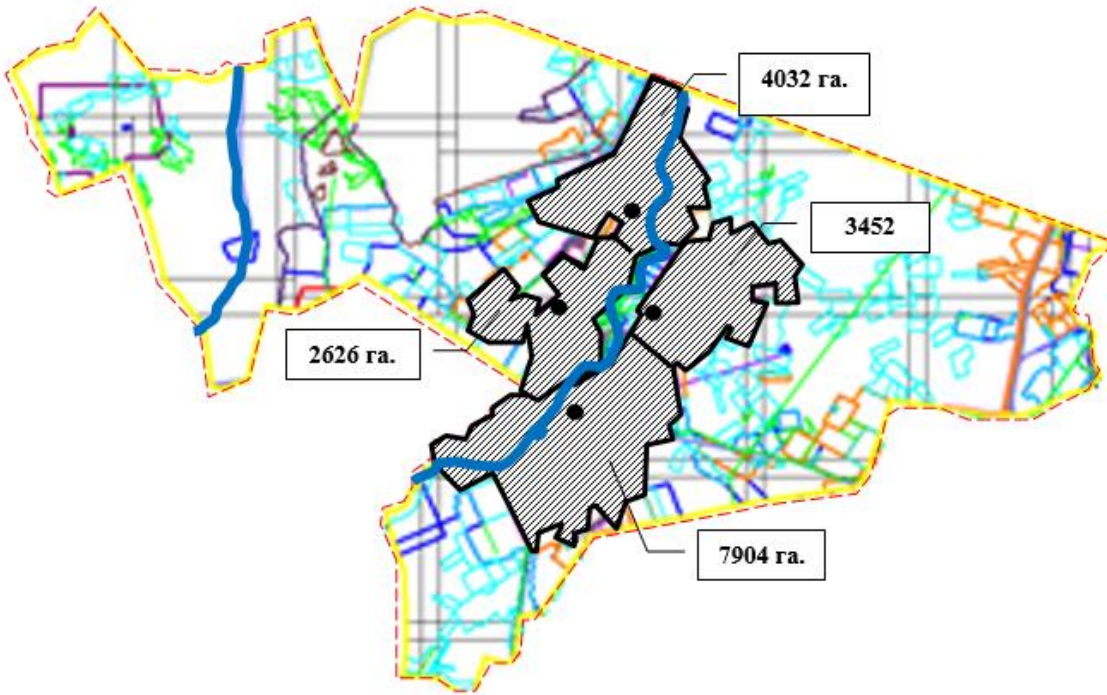
Приемлемая схема пастбищеоборотов Батпактинского сельского округа Осакаровского района.



- границы округа
- границы пастбищ
- реки
- озера
- населенный пункт
- земли населенных пунктов (общественные пастбища)

Приложение 3
 к Плану по управлению пастбищами
 и их использованию на территории
 земель Осакаровского района
 на 2024 – 2025 годы.

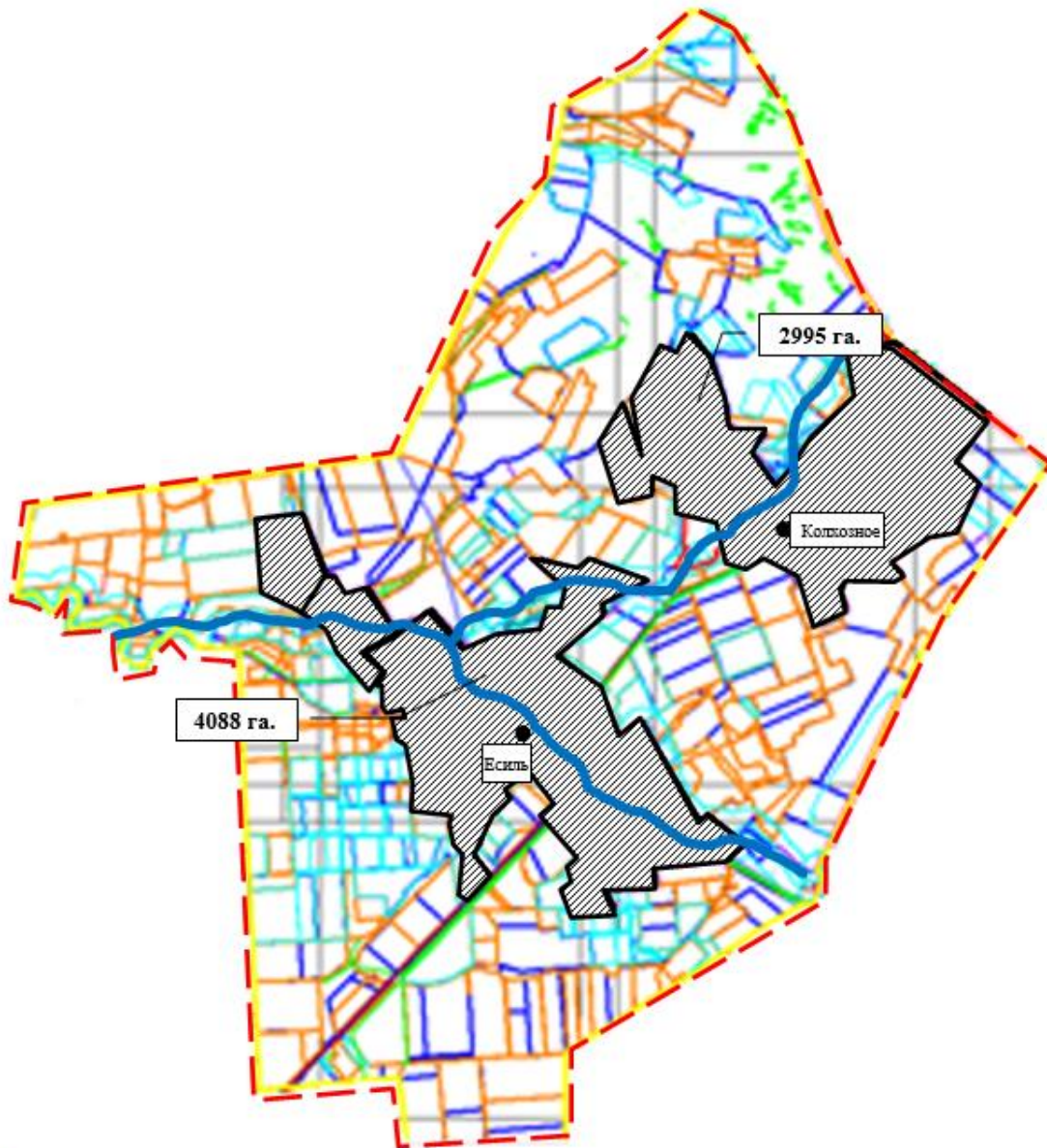
Приемлемая схема пастбищеоборотов сельского округа Жансары Осакаровского района.



- -границы округа
- границы пастбищ
- ~ -реки
- -озера
- -населенный пункт
- земли населенных пунктов (общественные пастбища)

Приложение 4
к Плану по управлению пастбищами
и их использованию на территории
земель Осакаровского района
на 2024 – 2025 годы.

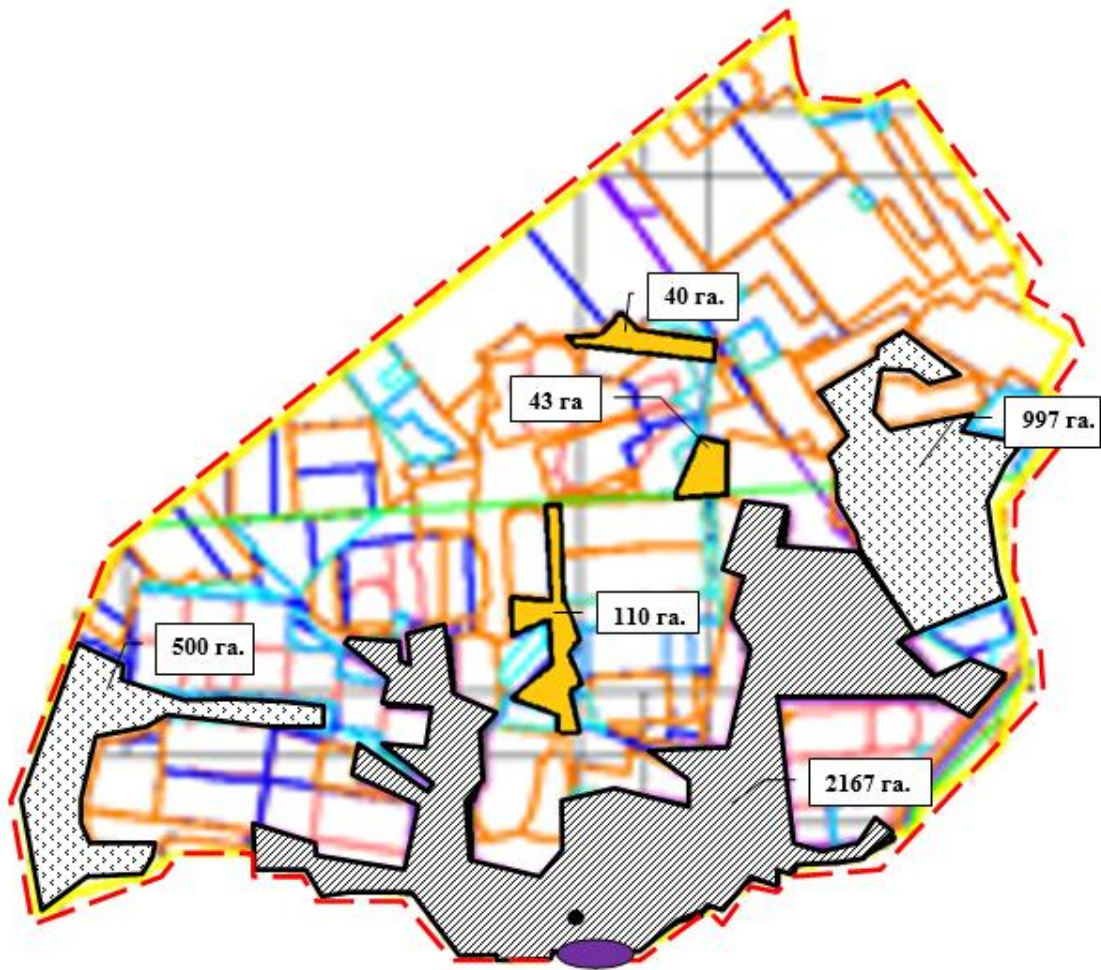
Приемлемая схема пастбищеоборотов сельского округа Есиль Осакаровского района.



- границы округа
- границы пастбищ
- реки
- озера
- населенный пункт
- земли населенных пунктов (общественные пастбища)

Приложение 5
к Плану по управлению пастбищами
и их использованию на территории
земель Осакаровского района
на 2024 – 2025 годы.

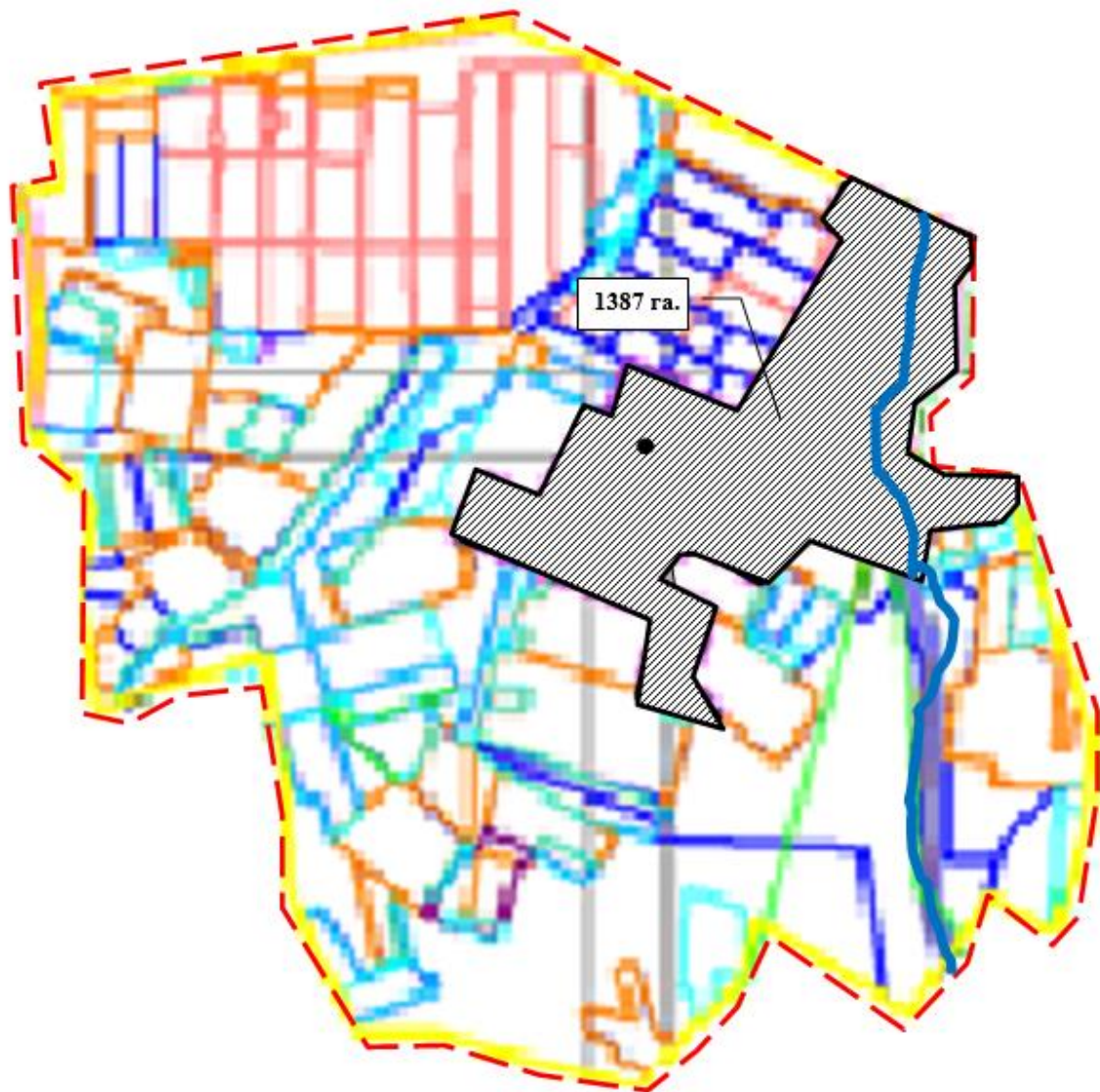
Приемлемая схема пастбищеоборотов сельского округа Жулдыз Осакаровского района.



- - - -границы округа
- — — -границы пастбищ
- ~ ~ ~ -реки
- -озера
- -населенный пункт
- / / / -земли населенных пунктов (общественные пастбища)
- сенокосные угодия в категории земель сельскохозяйственного назначения
- x x x -пастбищные угодия

Приложение 6
к Плану по управлению пастбищами
и их использованию на территории
земель Осакаровского района
на 2024 – 2025 годы.

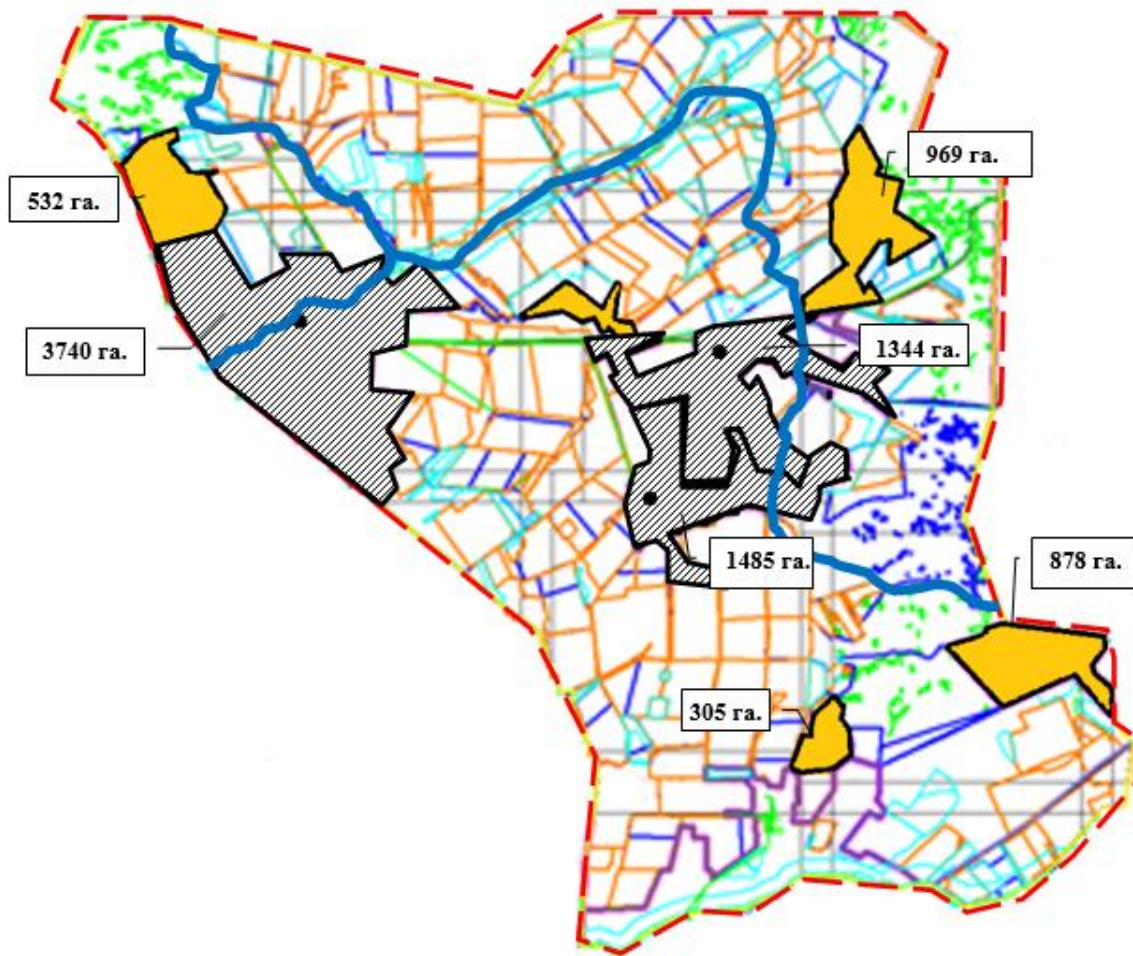
Приемлемая схема пастбищеоборотов Иртышского сельского округа Осакаровского района.



- - - границы округа
- границы пастбищ
- ~ реки (канал им. К. Сатпаева)
- озера
- населенный пункт
- ▨ земли населенных пунктов (общественные пастбища)

Приложение 7
к Плану по управлению пастбищами
и их использованию на территории
земель Осакаровского района
на 2024 – 2025 годы.

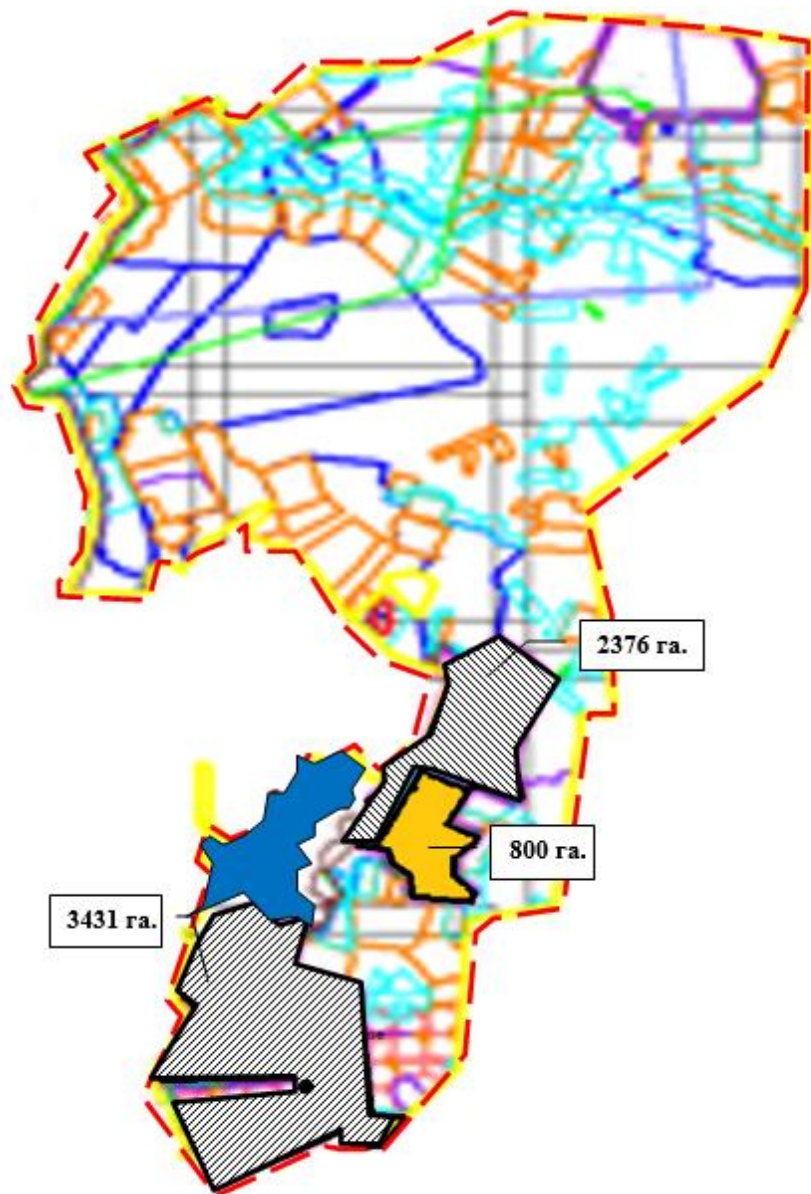
Приемлемая схема пастбищеоборотов сельского округа Карагайлы Осакаровского района.



- - - -границы округа
- границы пастбищ
- ~ -реки
- -озера
- -населенный пункт
- земли населенных пунктов (общественные пастбища)
- сенокосные угодия, в категории земель сельскохозяйственного назначения

Приложение 8
к Плану по управлению пастбищами
и их использованию на территории
земель Осакаровского района
на 2024 – 2025 годы.

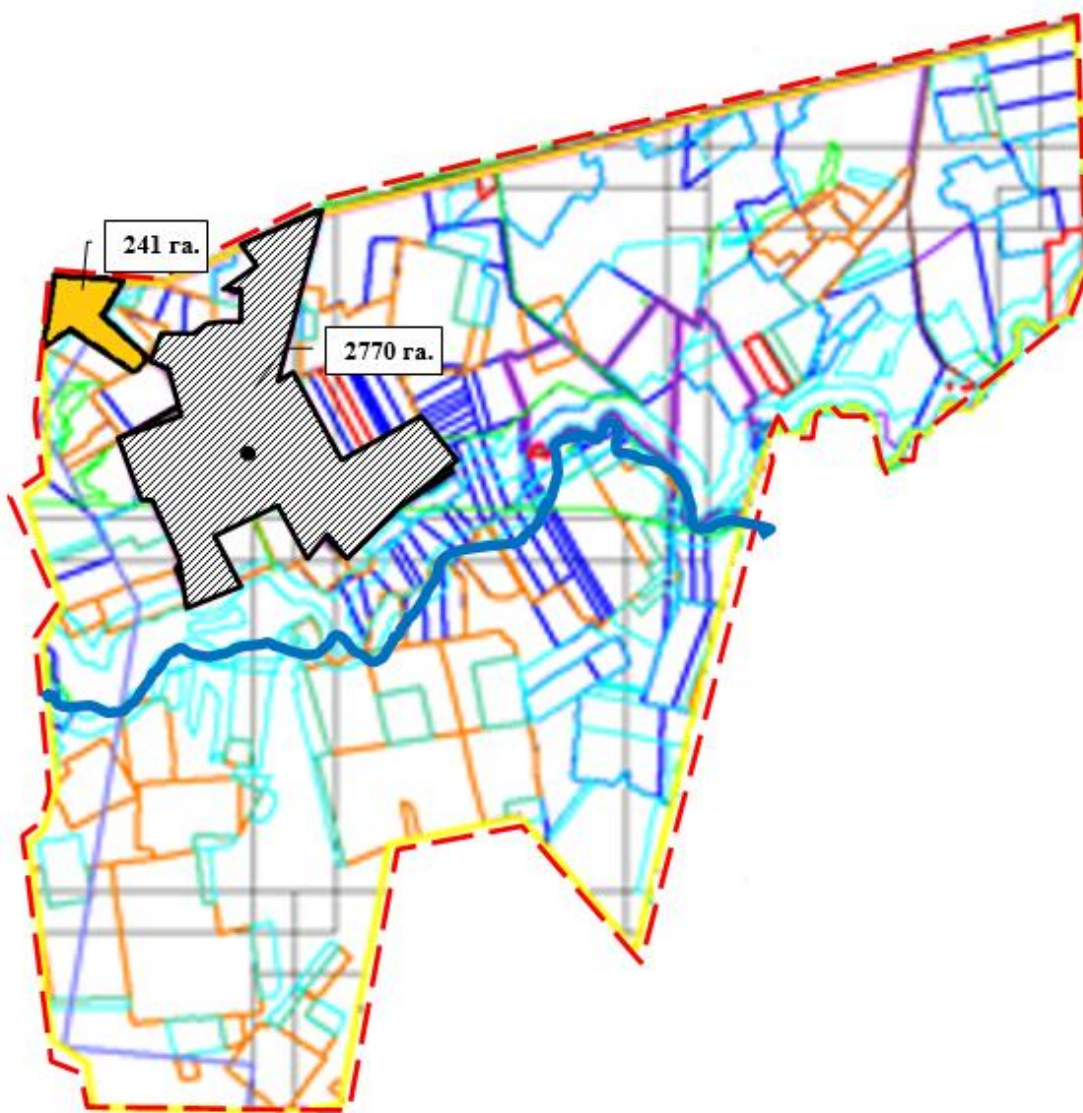
Приемлемая схема пастбищеоборотов Каратомарского сельского округа Осакаровского района.



- - - -границы округа
- границы пастбищ
- ~ ~ ~ -реки
- -озера, водохранилище
- -населенный пункт
- земли населенных пунктов (общественные пастбища)
- сенокосные угодья, в категории земель сельскохозяйственного назначения

Приложение 9
к Плану по управлению пастбищами
и их использованию на территории
земель Осакаровского района
на 2024 – 2025 годы.

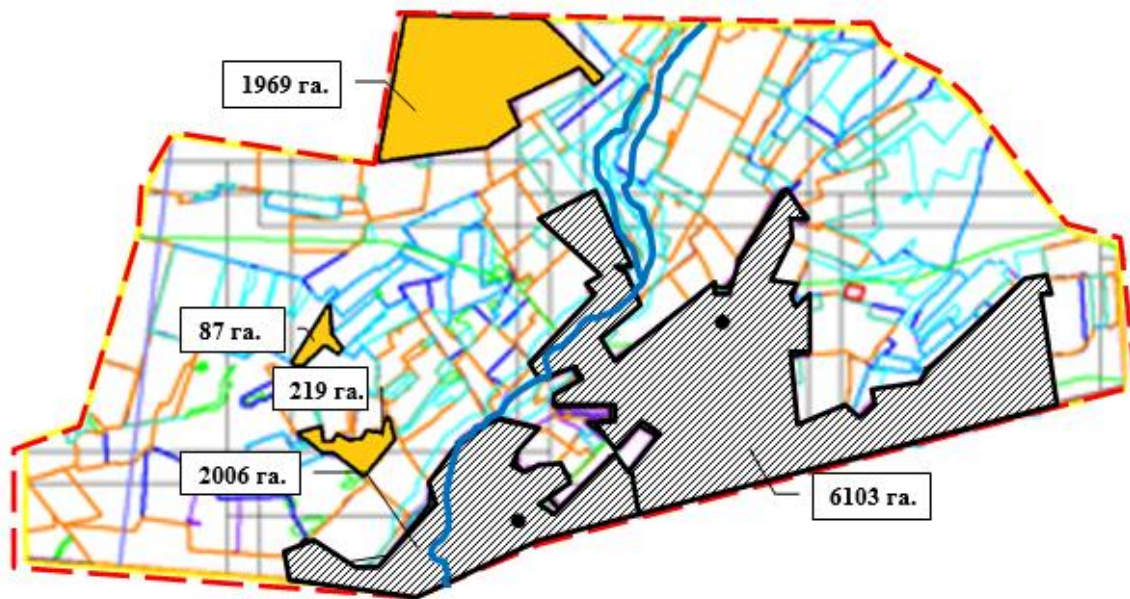
Приемлемая схема пастбищеоборотов Кундуздинского сельского округа Осакаровского района.



- границы округа
- границы пастбищ
- реки
- озера
- населенный пункт
- земли населенных пунктов (общественные пастбища)
- сенокосные угодья в категории земель сельскохозяйственного назначения

Приложение 10
 к Плану по управлению пастбищами
 и их использованию на территории
 земель Осакаровского района
 на 2024 – 2025 годы.

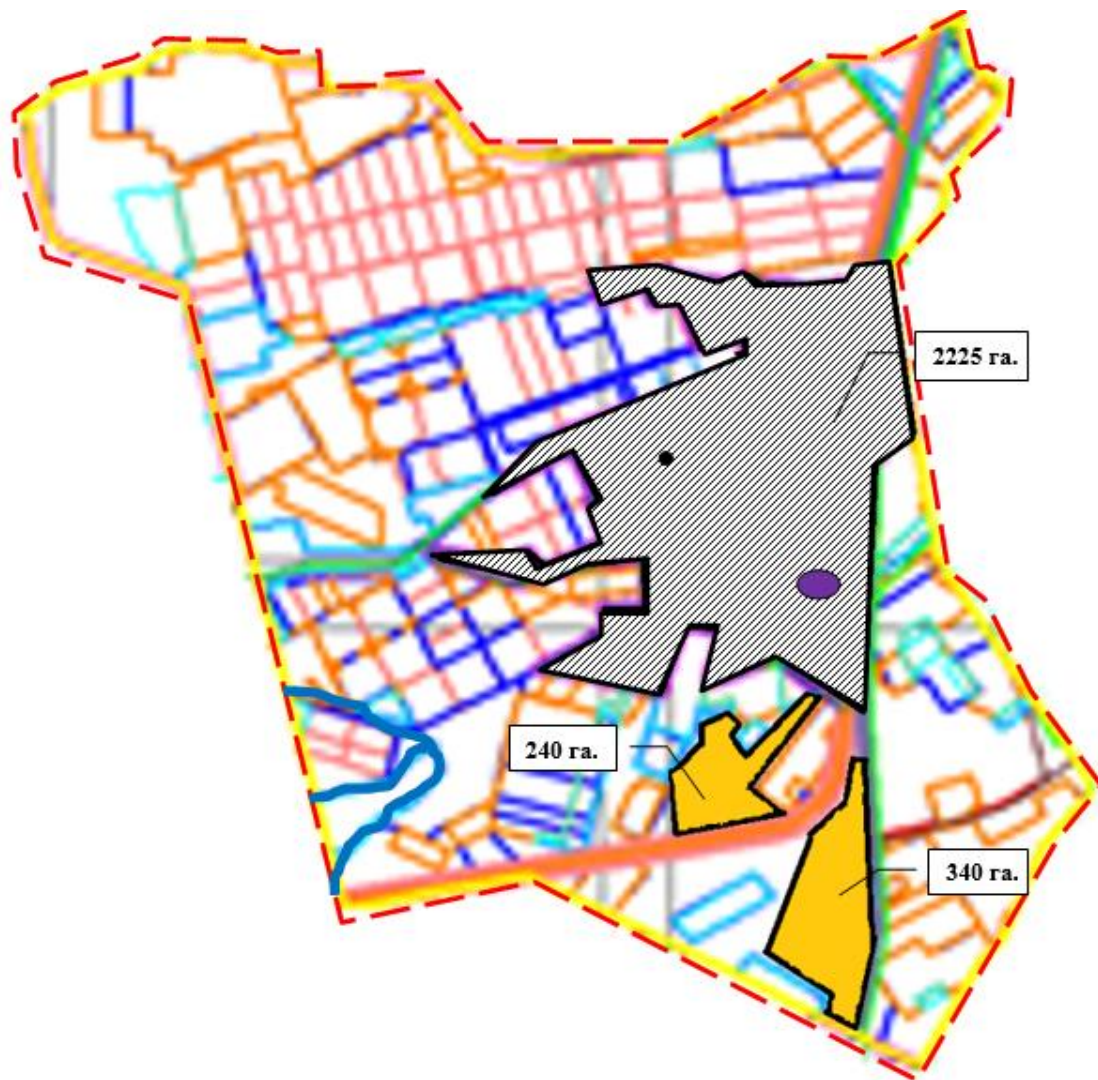
Приемлемая схема пастбищеоборотов Маржанкольского сельского округа Осакаровского района.



- границы округа
- границы пастбищ
- реки
- озера
- населенный пункт
- земли населенных пунктов (общественные пастбища)
- сенокосные угодья в категории земель сельскохозяйственного назначения

Приложение 11
к Плану по управлению пастбищами
и их использованию на территории
земель Осакаровского района
на 2024 – 2025 годы.

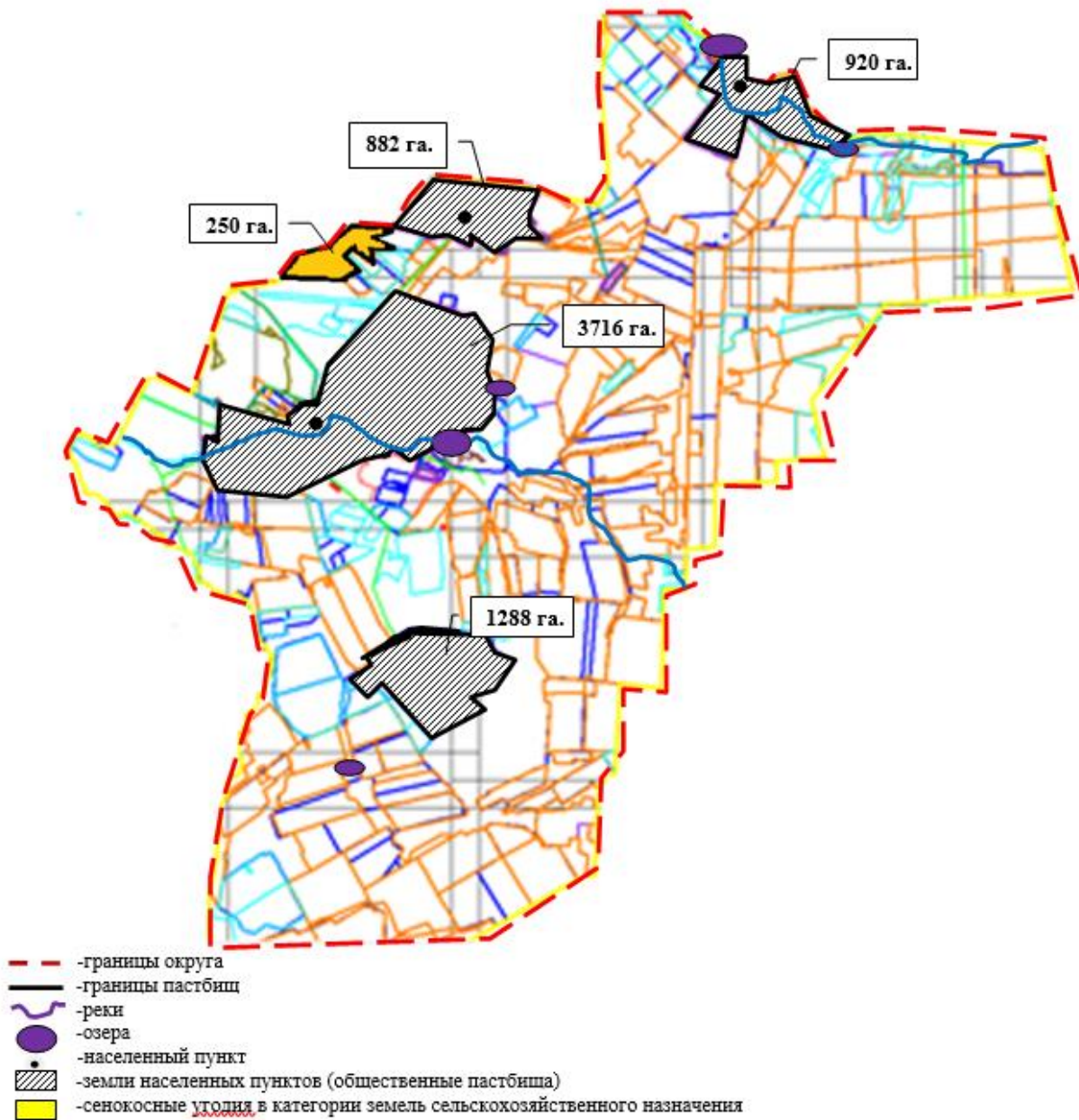
Приемлемая схема пастбищеоборотов Мирного сельского округа Осакаровского района.



- - - -границы округа
- границы пастбищ
- ~ -реки
- -озера
- -населенный пункт
- земли населенных пунктов (общественные пастбища)
- сенокосные угодья в категории земель сельскохозяйственного назначения

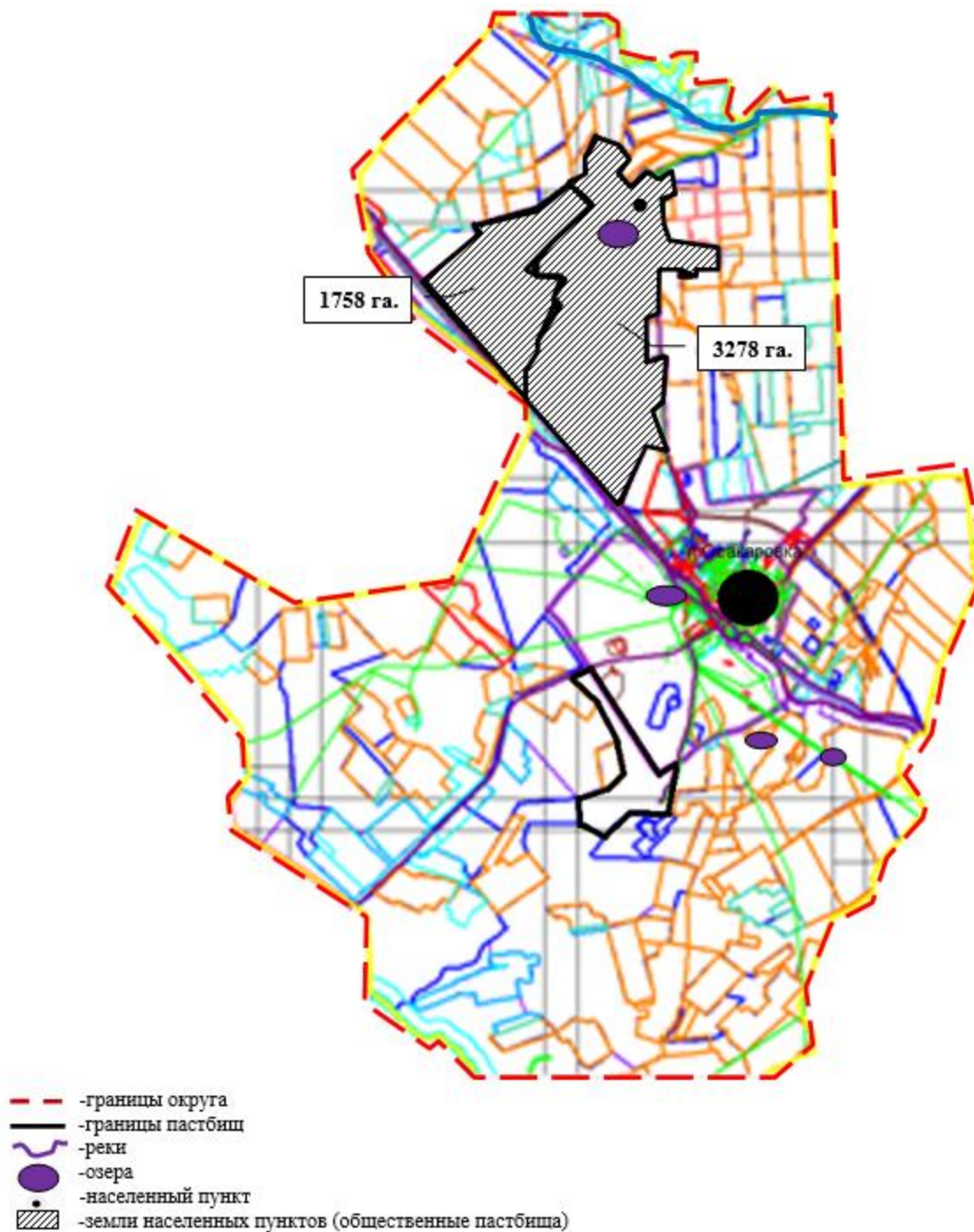
Приложение 12
к Плану по управлению пастбищами
и их использованию на территории
земель Осакаровского района
на 2024 – 2025 годы.

Приемлемая схема пастбищеоборотов Николаевского сельского округа Осакаровского района.



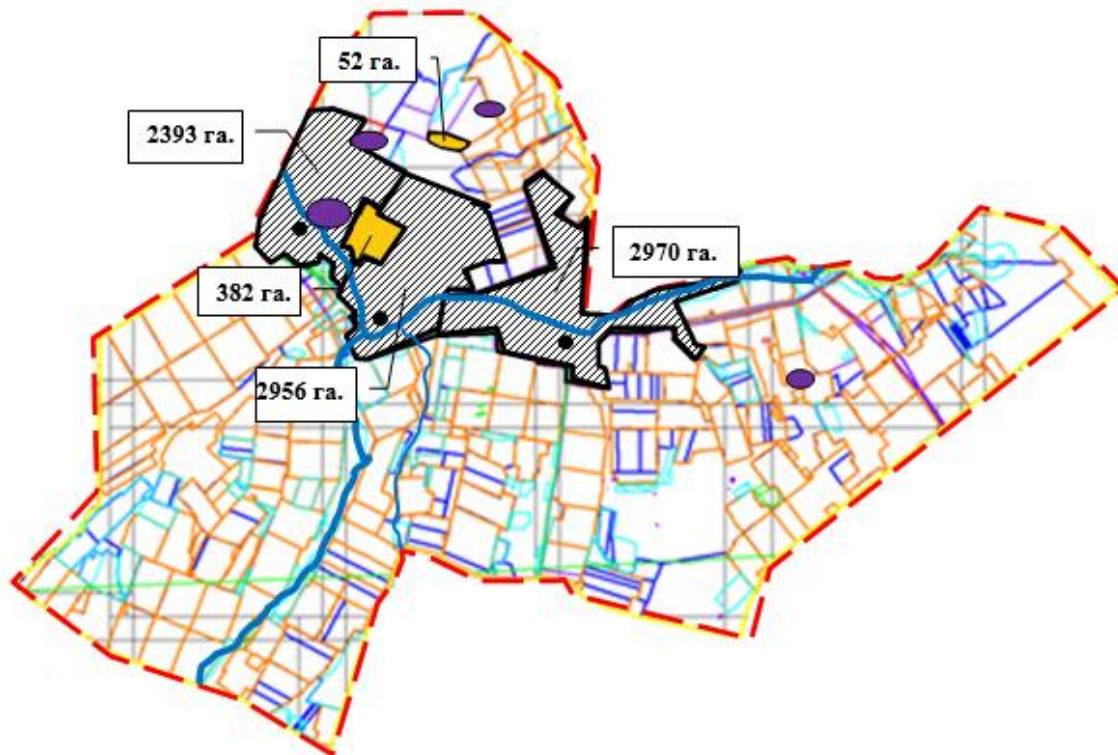
Приложение 13
 к Плану по управлению пастбищами
 и их использованию на территории
 земель Осакаровского района
 на 2024 – 2025 годы.

Приемлемая схема пастбищеоборотов Озерного сельского округа Осакаровского района.



Приложение 14
к Плану по управлению пастбищами
и их использованию на территории
земель Осакаровского района
на 2024 – 2025 годы.

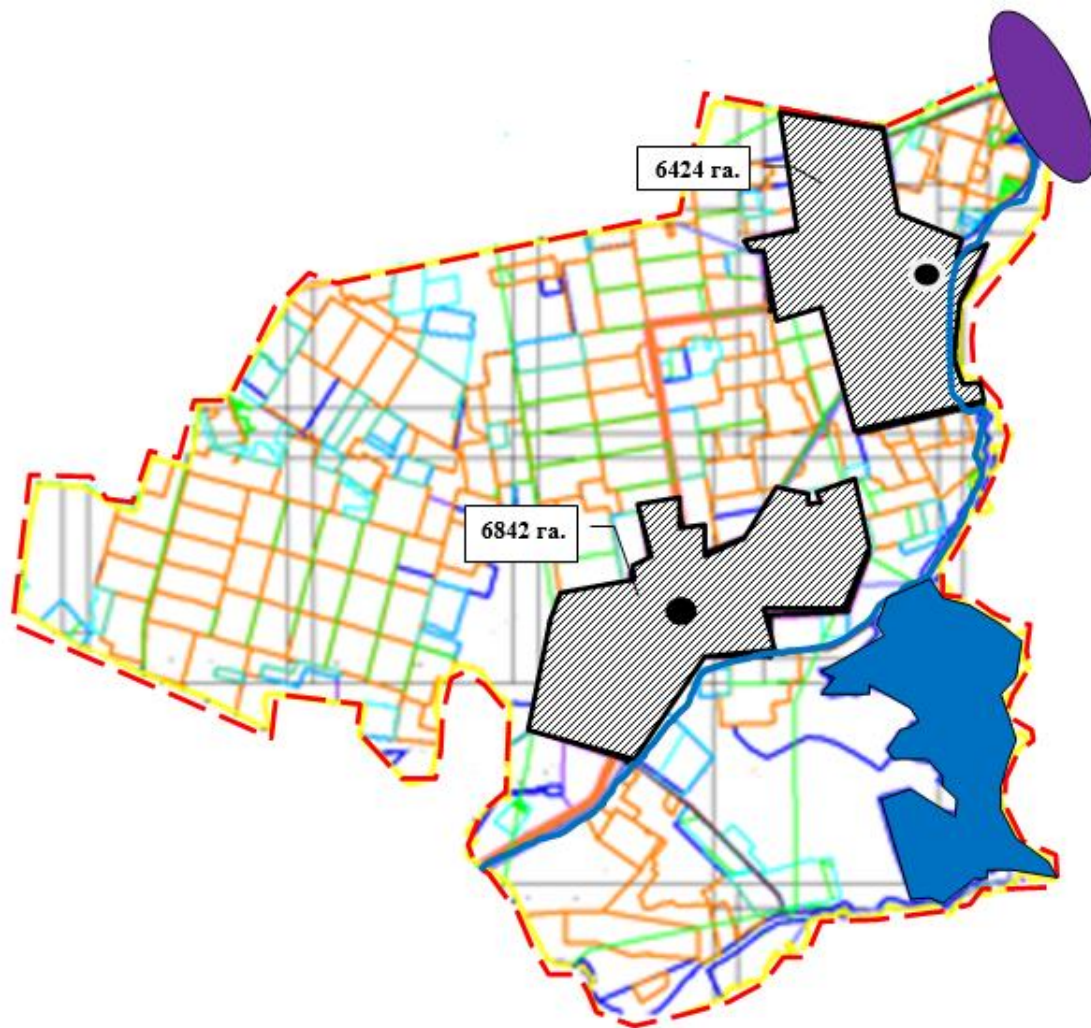
Приемлемая схема пастбищеоборотов Пионерского сельского округа Осакаровского района



- - границы округа
- границы пастбищ
- ~ реки
- озера
- населенный пункт
- ▨ земли населенных пунктов (общественные пастбища)
- сенокосные угодья в категории земель сельскохозяйственного назначения

Приложение 15
к Плану по управлению пастбищами
и их использованию на территории
земель Осакаровского района
на 2024 – 2025 годы.

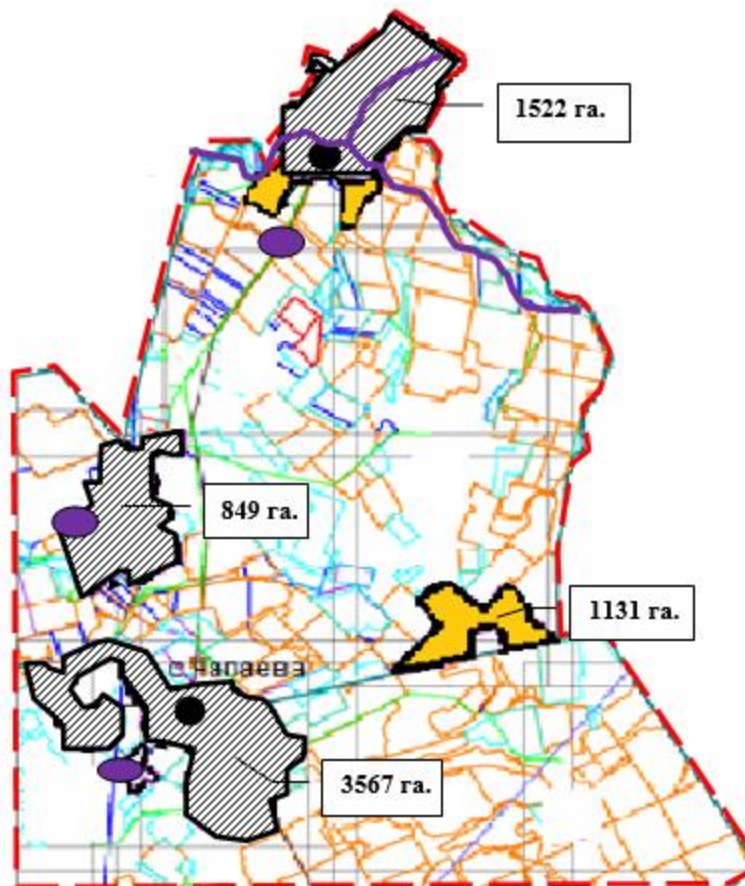
Приемлемая схема пастбищеоборотов Родниковского сельского округа Осакаровского района.



- границы округа
- границы пастбищ
- реки (канал им. К. Сатпаева)
- озера, водохранилище
- населенный пункт
- земли населенных пунктов (общественные пастбища)

Приложение 16
к Плану по управлению пастбищами
и их использованию на территории
земель Осакаровского района
на 2024 – 2025 годы.

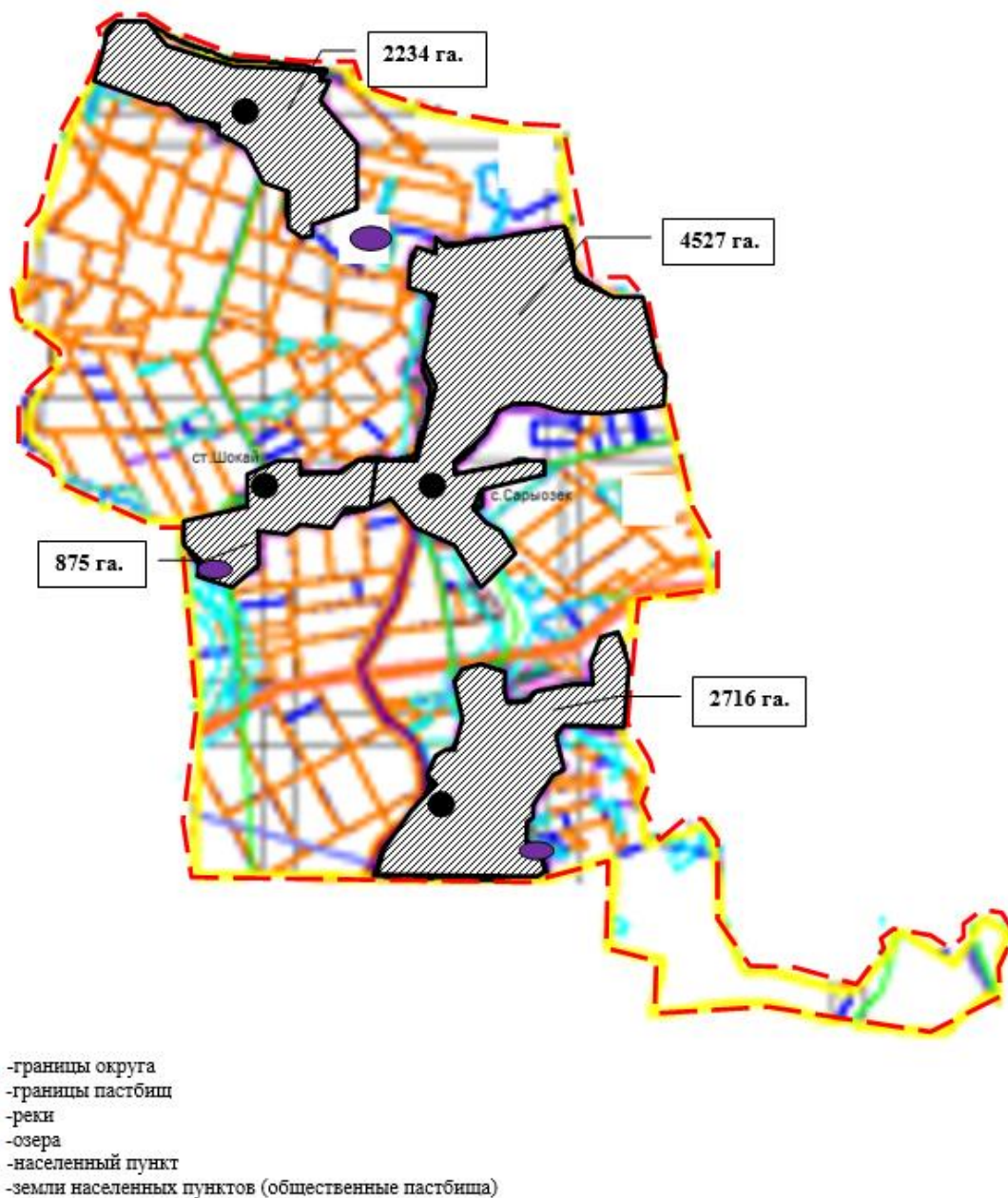
Приемлемая схема пастбищеоборотов Садового сельского округа Осакаровского района.



- - -границы округа
- границы пастбищ
- ~ -реки
- -озера
- -населенный пункт
- земли населенных пунктов (общественные пастбища)
- сенокосные угодия в категории земель сельскохозяйственного назначения

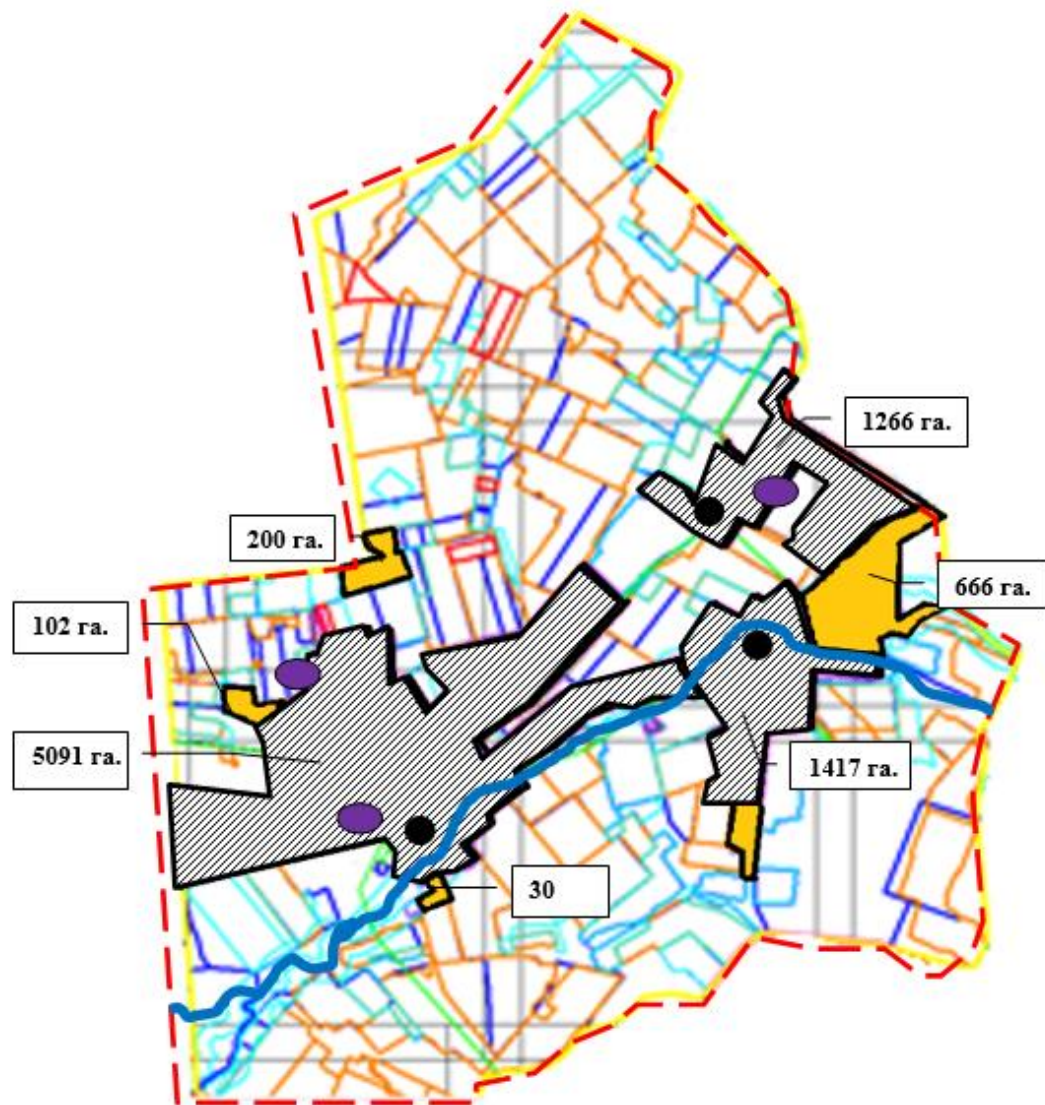
Приложение 17
к Плану по управлению пастбищами
и их использованию на территории
земель Осакаровского района
на 2024 – 2025 годы.

Приемлемая схема пастбищеоборотов сельского округа Сар'юзек Осакаровского района.



Приложение 18
 к Плану по управлению пастбищами
 и их использованию на территории
 земель Осакаровского района
 на 2024 – 2025 годы.

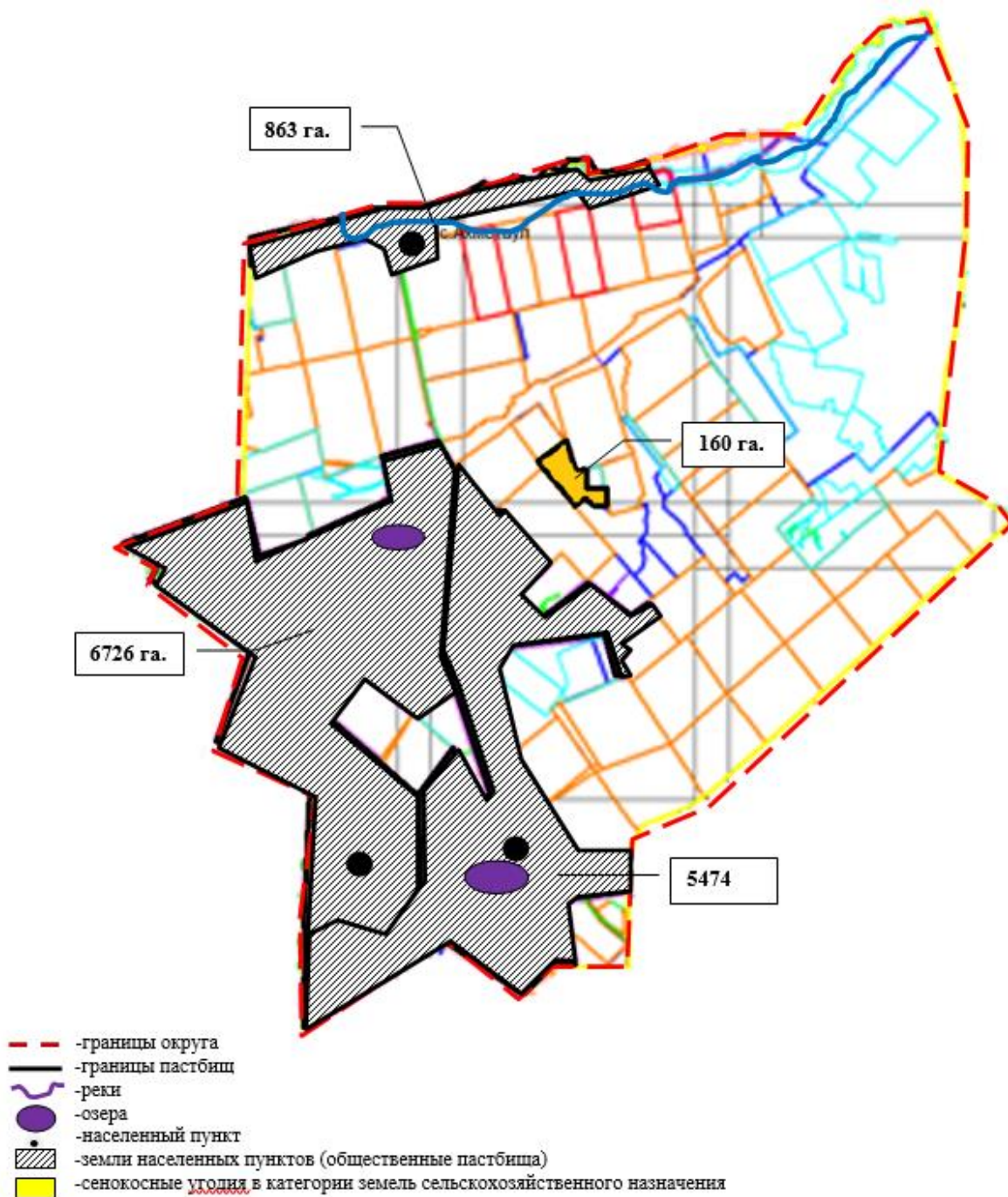
Приемлемая схема пастбищеоборотов сельского округа Сункар Осакаровского района



- - -границы округа
- границы пастбищ
- ~ -реки
- -озера
- -населенный пункт
- земли населенных пунктов (общественные пастбища)
- сенокосные угодия в категории земель сельскохозяйственного назначения

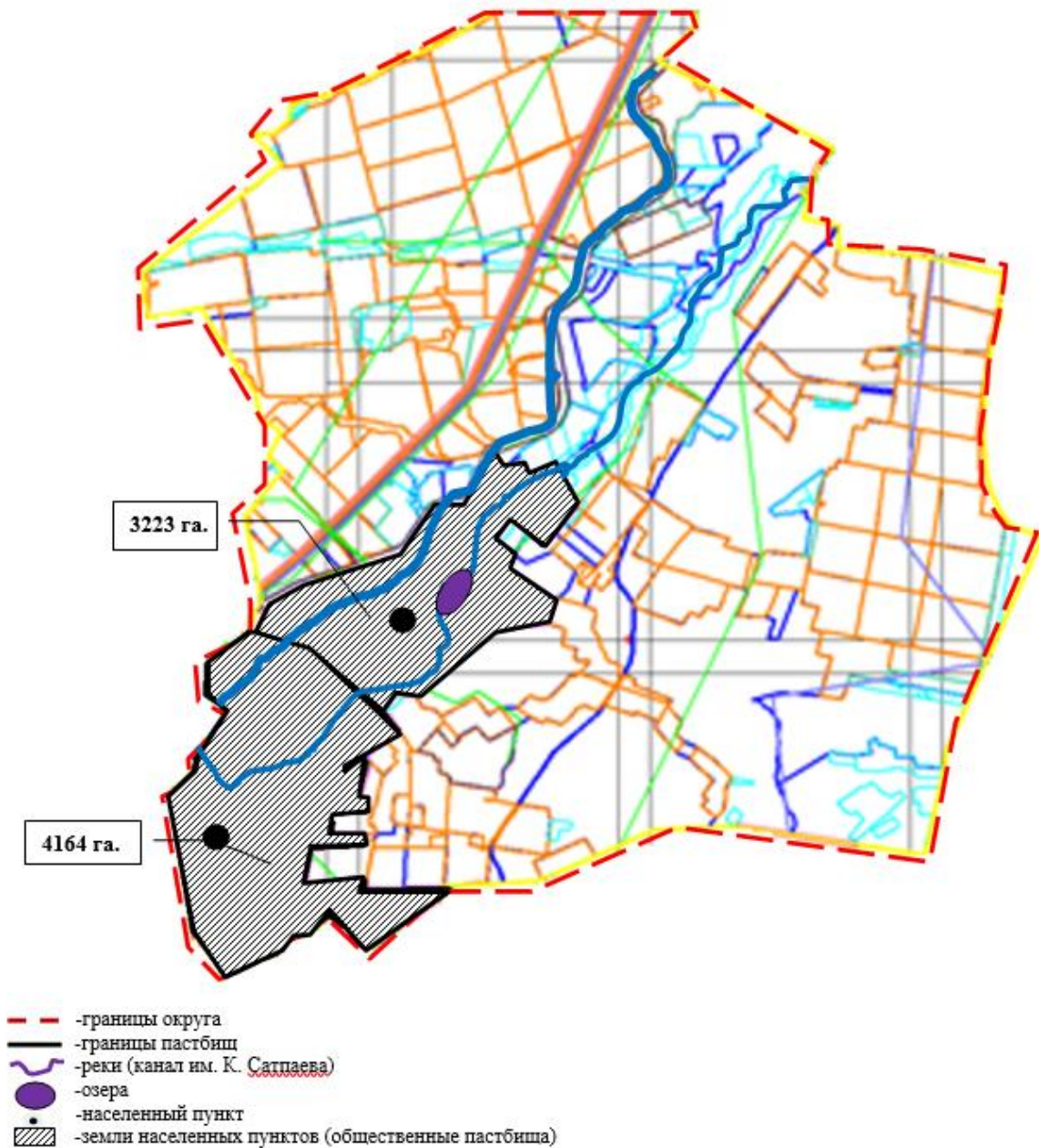
Приложение 19
к Плану по управлению пастбищами
и их использованию на территории
земель Осакаровского района
на 2024 – 2025 годы.

Приемлемая схема пастбищеоборотов сельского округа Нияз Осакаровского района.



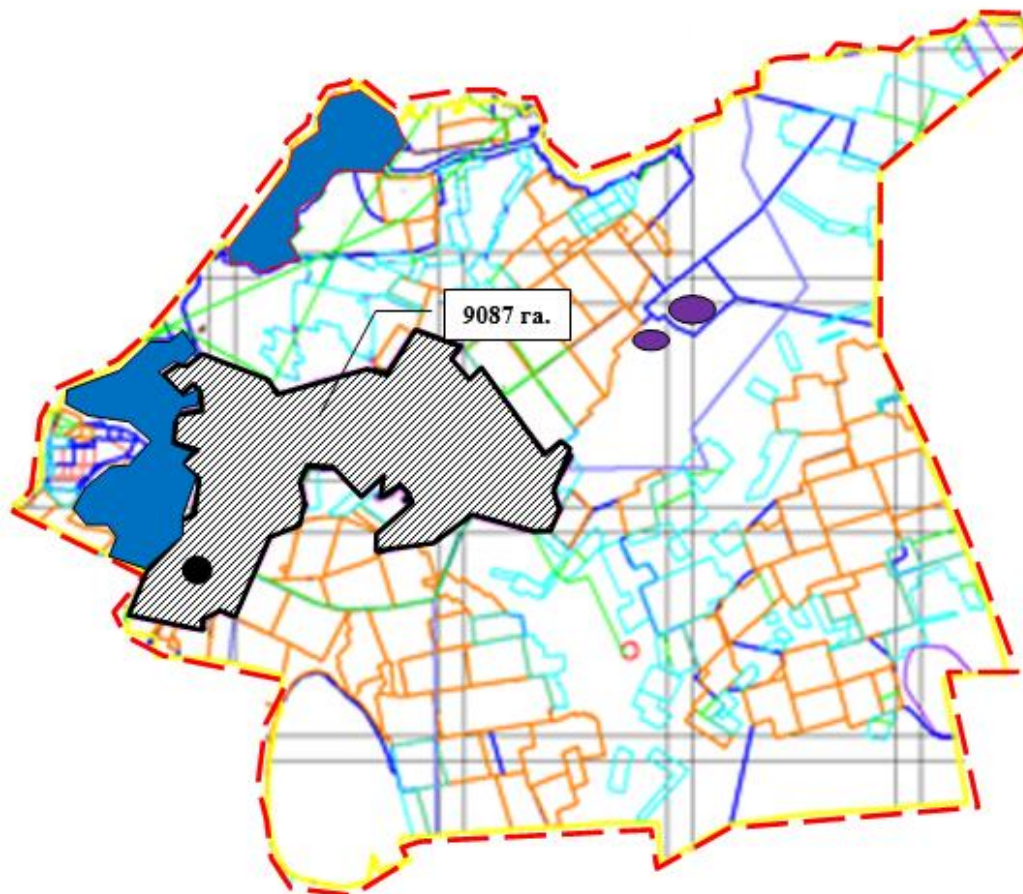
Приложение 20
к Плану по управлению пастбищами
и их использованию на территории
земель Осакаровского района
на 2024 – 2025 годы.

Приемлемая схема пастбищеоборотов Трудового сельского округа Осакаровского района.



Приложение 21
к Плану по управлению пастбищами
и их использованию на территории
земель Осакаровского района
на 2024 – 2025 годы.

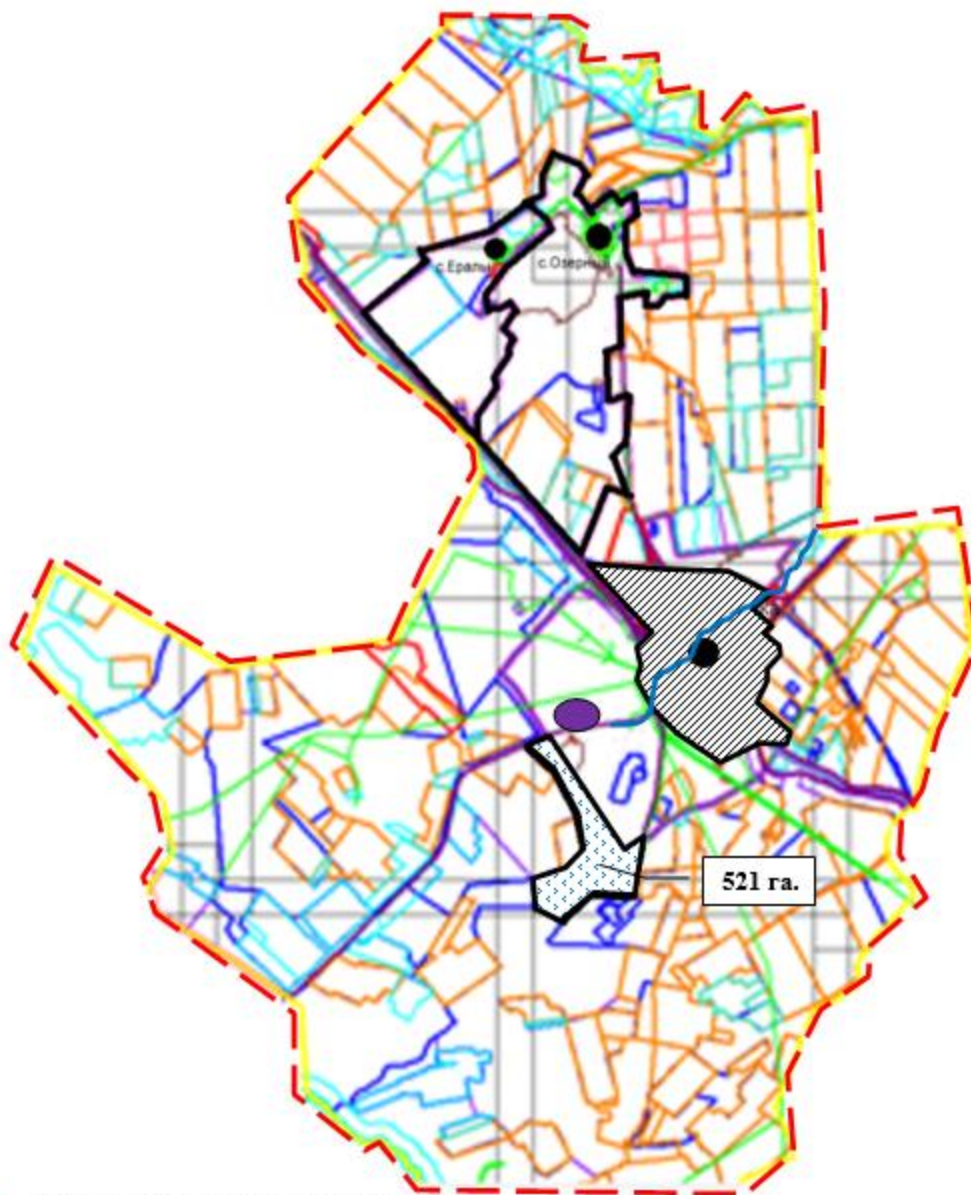
Приемлемая схема пастбищеоборотов Шидертинского сельского округа Осакаровского района.



- - - границы округа
- границы пастбищ
- ~ реки
- озера, водохранилище
- населенный пункт
- ▨ земли населенных пунктов (общественные пастбища)

Приложение 22
к Плану по управлению пастбищами
и их использованию на территории
земель Осакаровского района
на 2024 – 2025 годы.

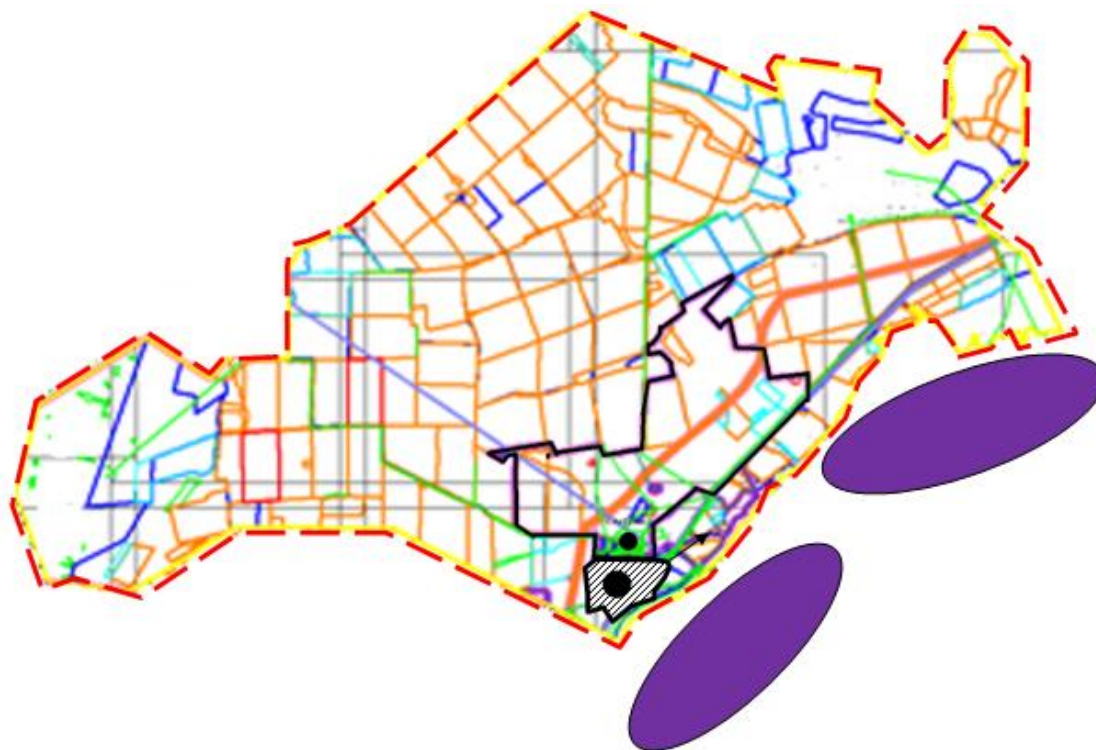
Приемлемая схема пастбищеоборотов поселка Осакаровка Осакаровского района.



- границы Озерного сельского округа
- границы пастбищ
- реки
- озера
- населенный пункт
- земли населенных пунктов (общественные пастбища)
- пастбищные угодия

Приложение 23
к Плану по управлению пастбищами
и их использованию на территории
земель Осакаровского района
на 2024 – 2025 годы.

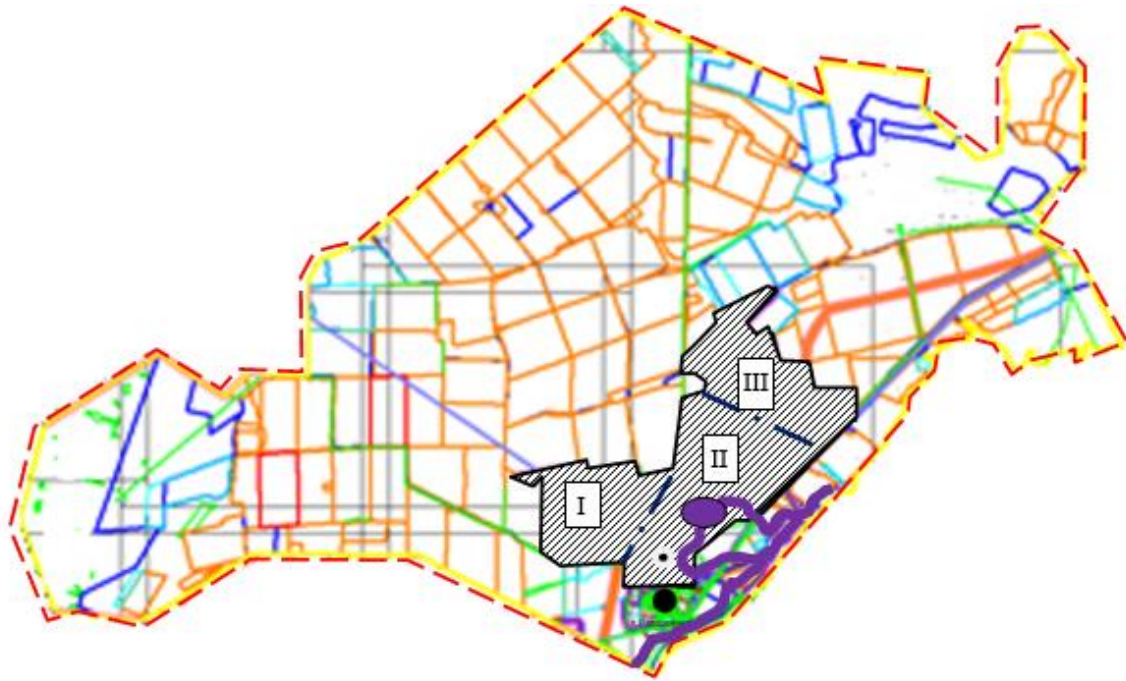
Приемлемая схема пастбищеоборотов поселка Молодежный Осакаровского района.



- границы земель сельского округа Акбулак
- границы пастбищ
- реки
- водохранилище
- населенный пункт
- земли населенного пункта (общественные пастбища)

Приложение 24
к Плану по управлению пастбищами
и их использованию на территории
земель Осакаровского района
на 2024-2025 годы.

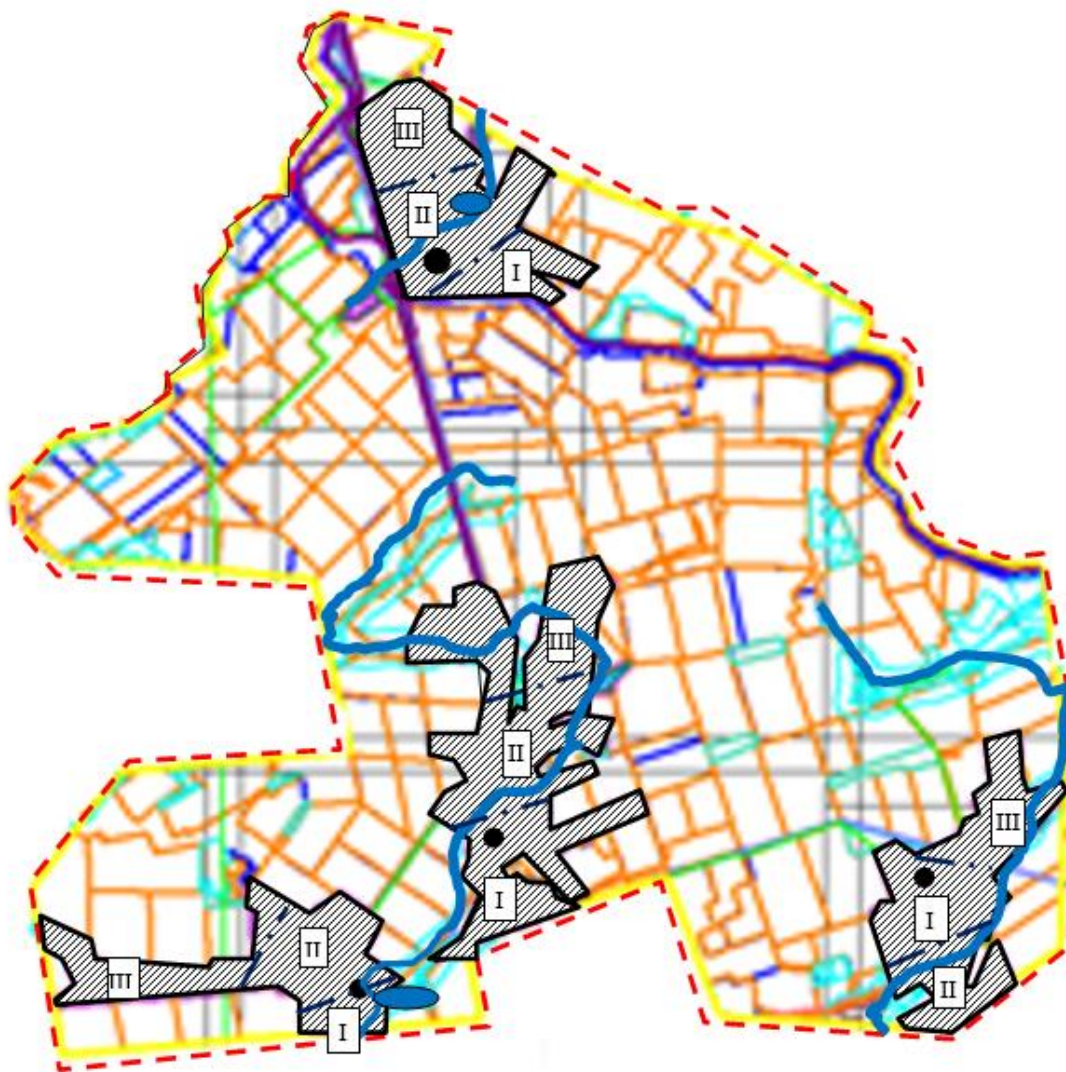
Карта с обозначением внешних и внутренних границ и площадей пастбищ, в том числе сезонных, объектов пастбищной инфраструктуры сельского округа Акбулак Осакаровского района.



- -границы округа (внешние границы)
- границы пастбищ (внутренние границы)
- ~ -реки
- -озера
- -населенный пункт
- земли населенных пунктов (общественные пастбища)
- I -обозначение сезонности выпаса

Приложение 25
к Плану по управлению пастбищами
и их использованию на территории
земель Осакаровского района
на 2024-2025 годы.

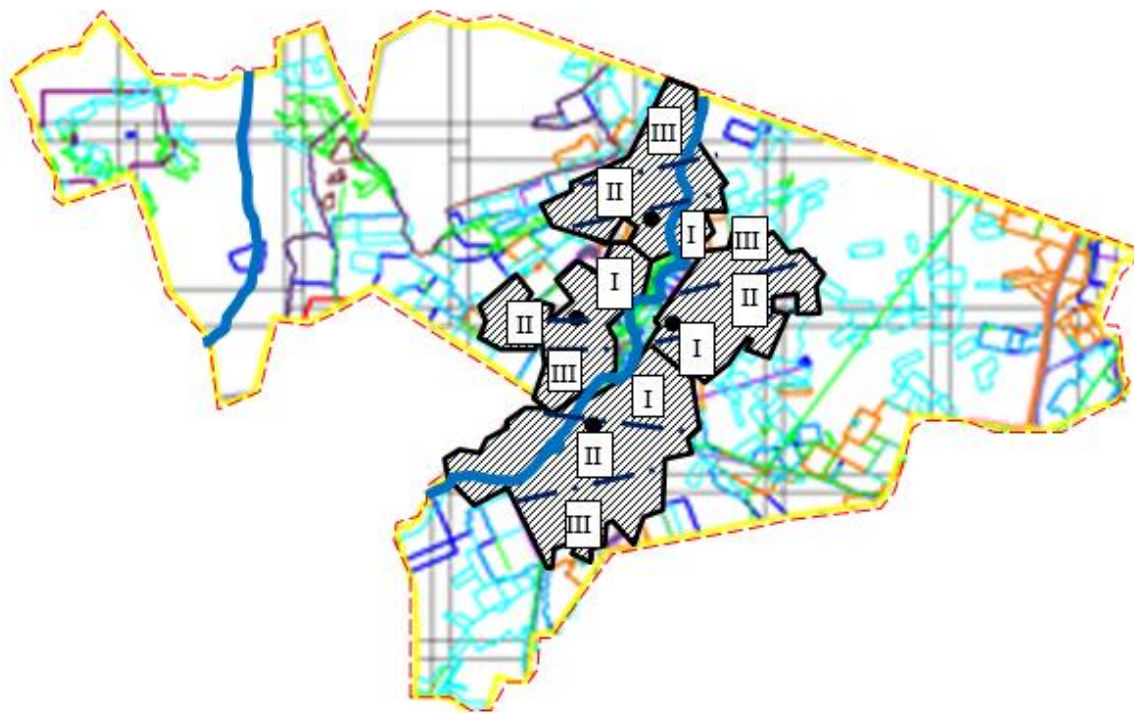
Карта с обозначением внешних и внутренних границ и площадей пастбищ, в том числе сезонных, объектов пастбищной инфраструктуры Батпактинского сельского округа Осакаровского района.



- - - границы округа
- границы пастбищ
- ~ реки
- озера
- населенный пункт
- ▨ земли населенных пунктов (общественные пастбища)
- I обозначение сезонности выпаса

Приложение 26
к Плану по управлению пастбищами
и их использованию на территории
земель Осакаровского района
на 2024-2025 годы.

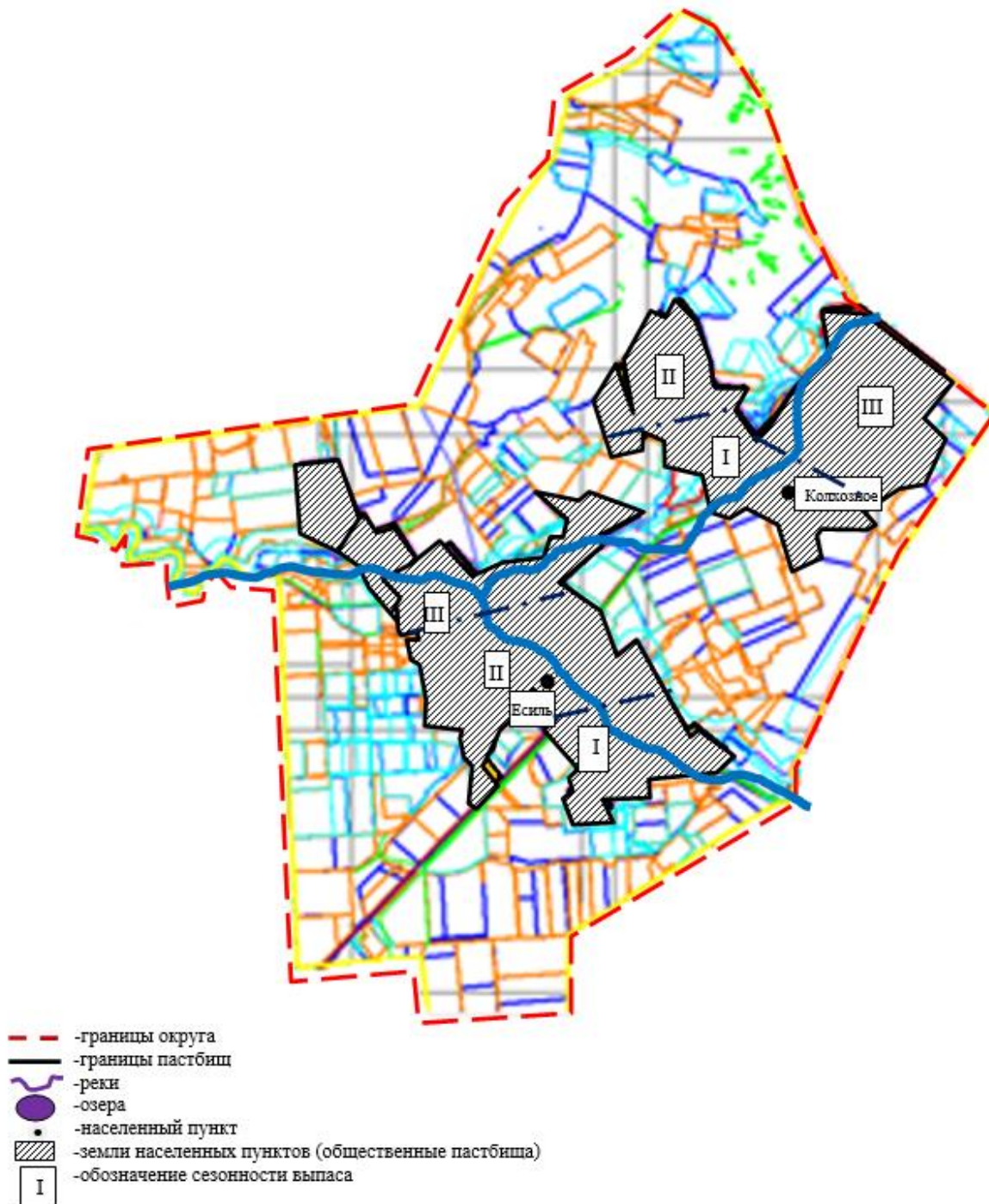
Карта с обозначением внешних и внутренних границ и площадей пастбищ, в том числе сезонных, объектов пастбищной инфраструктуры сельского округа Жансары Осакаровского района.



- - - -границы округа
- границы пастбищ
- ~ -реки
- ~ -озера
- -населенный пункт
- земли населенных пунктов (общественные пастбища)
- I -обозначение сезонности выпаса

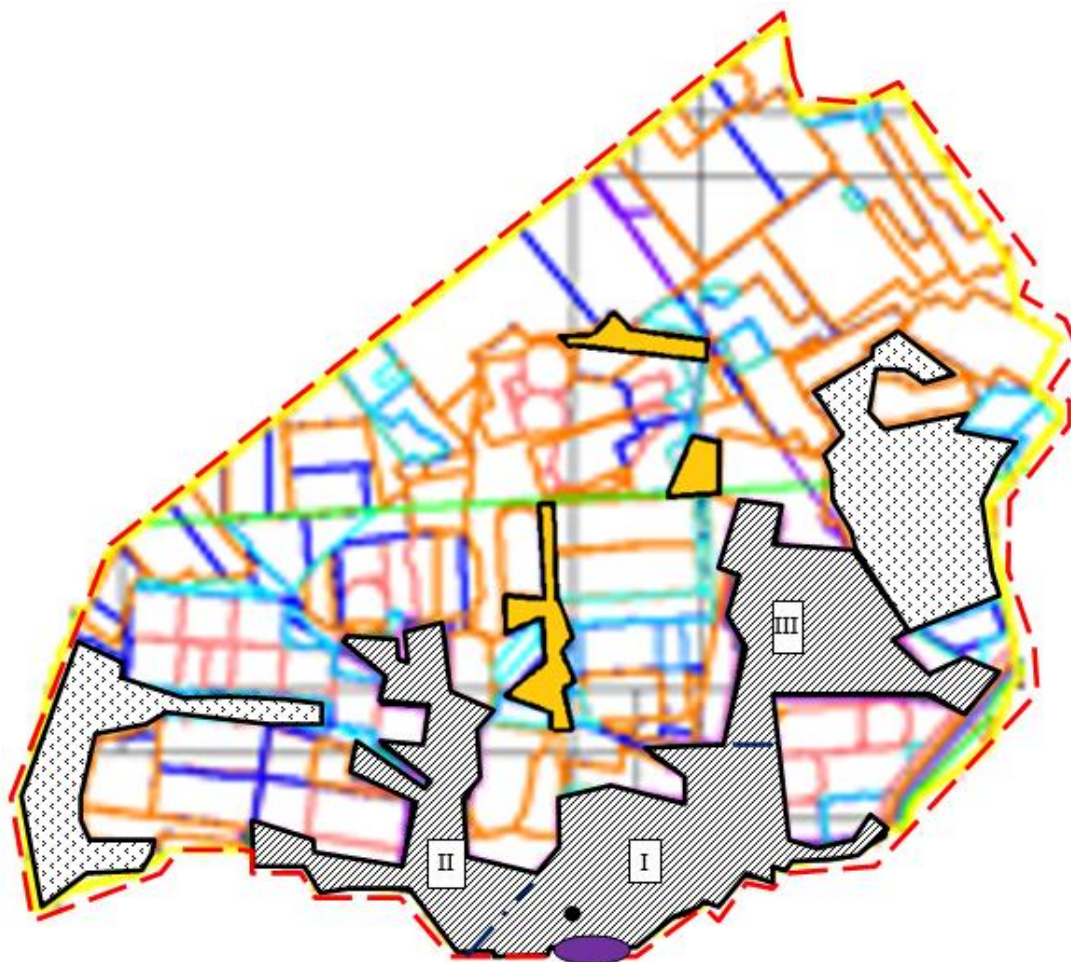
Приложение 27
к Плану по управлению пастбищами
и их использованию на территории
земель Осакаровского района
на 2024-2025 годы.

Карта с обозначением внешних и внутренних границ и площадей пастбищ, в том числе сезонных, объектов пастбищной инфраструктуры сельского округа Есиль Осакаровского района.



Приложение 28
 к Плану по управлению пастбищами
 и их использованию на территории
 земель Осакаровского района
 на 2024-2025 годы.

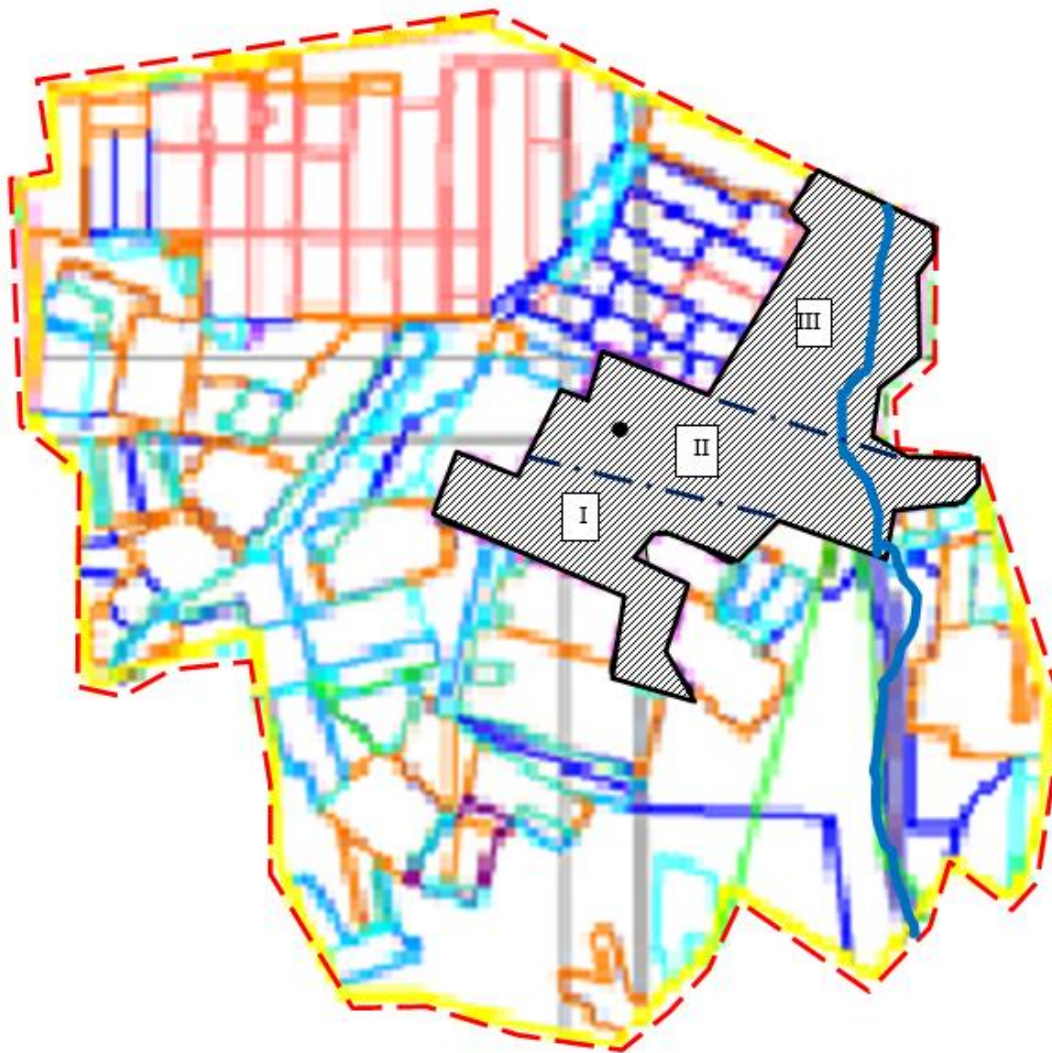
Карта с обозначением внешних и внутренних границ и площадей пастбищ, в том числе сезонных, объектов пастбищной инфраструктуры сельского округа Жулдыз Осакаровского района.



- - - границы округа
- - - границы пастбищ
- реки
- озера
- населенный пункт
- ▨ земли населенных пунктов (общественные пастбища)
- I обозначение сезонности выпаса

Приложение 29
к Плану по управлению пастбищами
и их использованию на территории
земель Осакаровского района
на 2024-2025 годы.

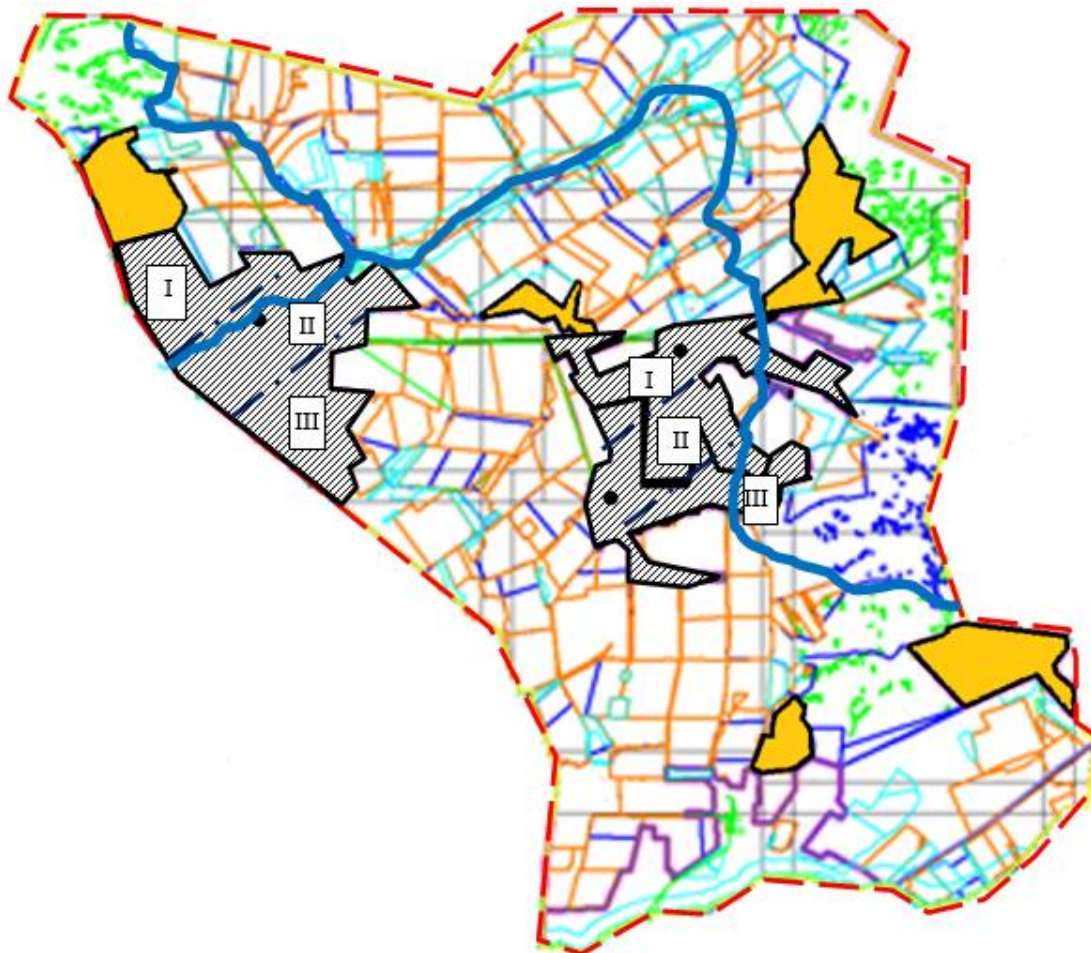
Карта с обозначением внешних и внутренних границ и площадей пастбищ, в том числе сезонных, объектов пастбищной инфраструктуры Иртышского сельского округа Осакаровского района.



- - - границы округа
- границы пастбищ
- ~ реки (канал им. К. Сатпаева)
- озера
- населенный пункт
- ▨ земли населенных пунктов (общественные пастбища)
- I обозначение сезонности выпаса

Приложение 30
к Плану по управлению пастбищами
и их использованию на территории
земель Осакаровского района
на 2024-2025 годы.

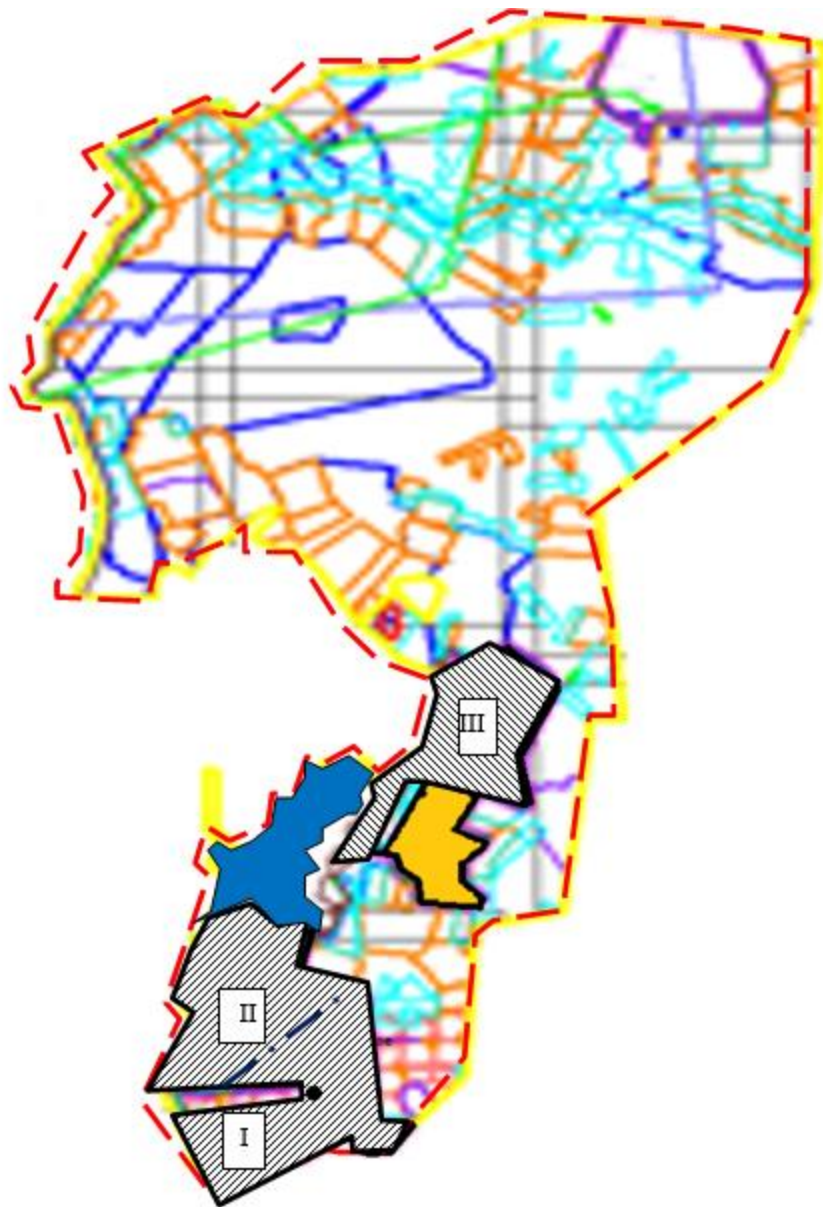
Карта с обозначением внешних и внутренних границ и площадей пастбищ, в том числе сезонных, объектов пастбищной инфраструктуры сельского округа Карагайлы Осакаровского района.



- границы округа
- границы пастбищ
- реки
- озера
- населенный пункт
- земли населенных пунктов (общественные пастбища)
- I -обозначение сезонности выпаса

Приложение 31
к Плану по управлению пастбищами
и их использованию на территории
земель Осакаровского района
на 2024-2025годы.

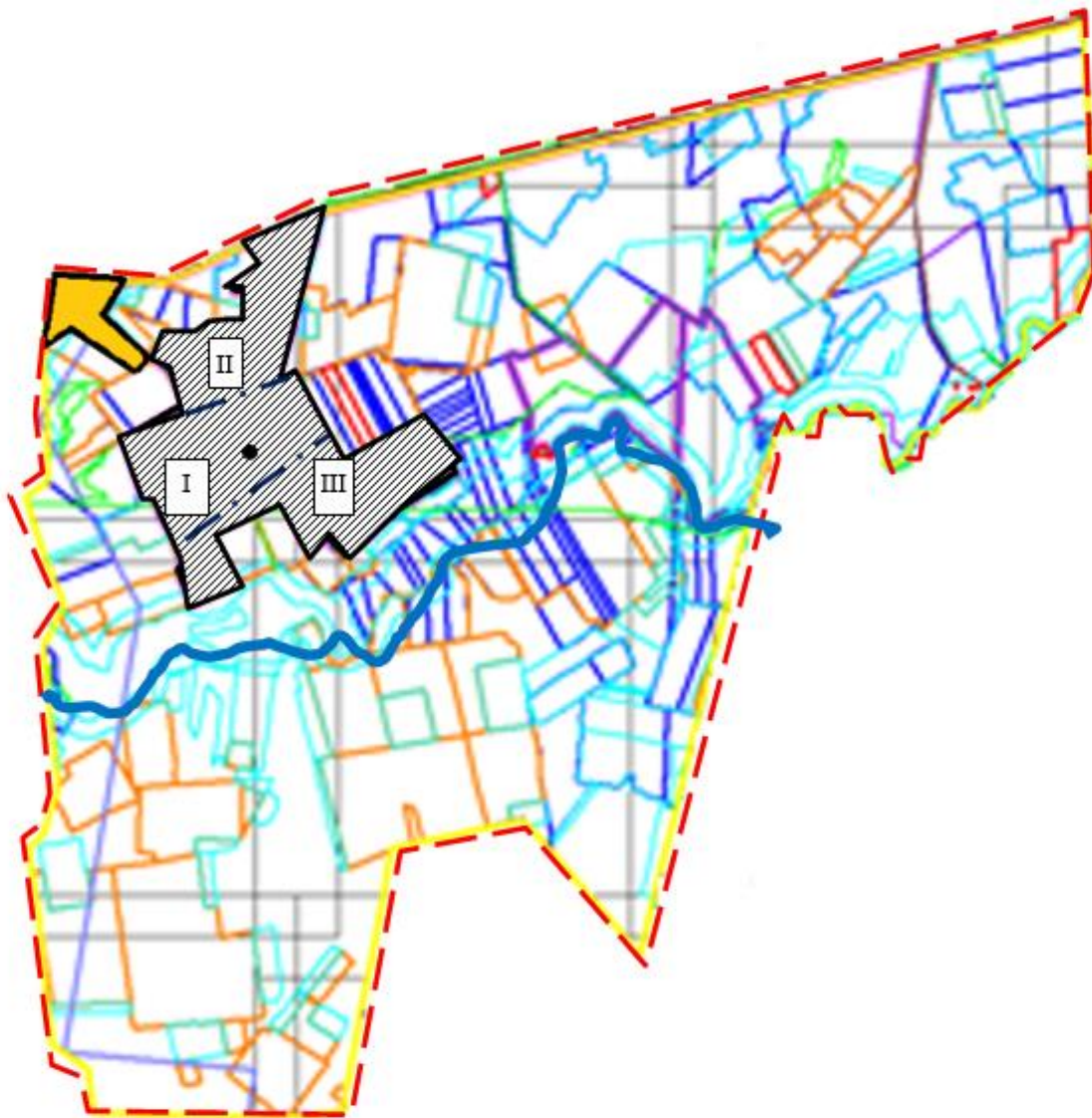
Карта с обозначением внешних и внутренних границ и площадей пастбищ, в том числе сезонных, объектов пастбищной инфраструктуры Каратомарского сельского округа Осакаровского района.



- - - -границы округа
- границы пастбищ
- ~ -реки
- озера, водохранилище
- населенный пункт
- земли населенных пунктов (общественные пастбища)
- I -обозначение сезонности выпаса

Приложение 32
к Плану по управлению пастбищами
и их использованию на территории
земель Осакаровского района
на 2024-2025годы.

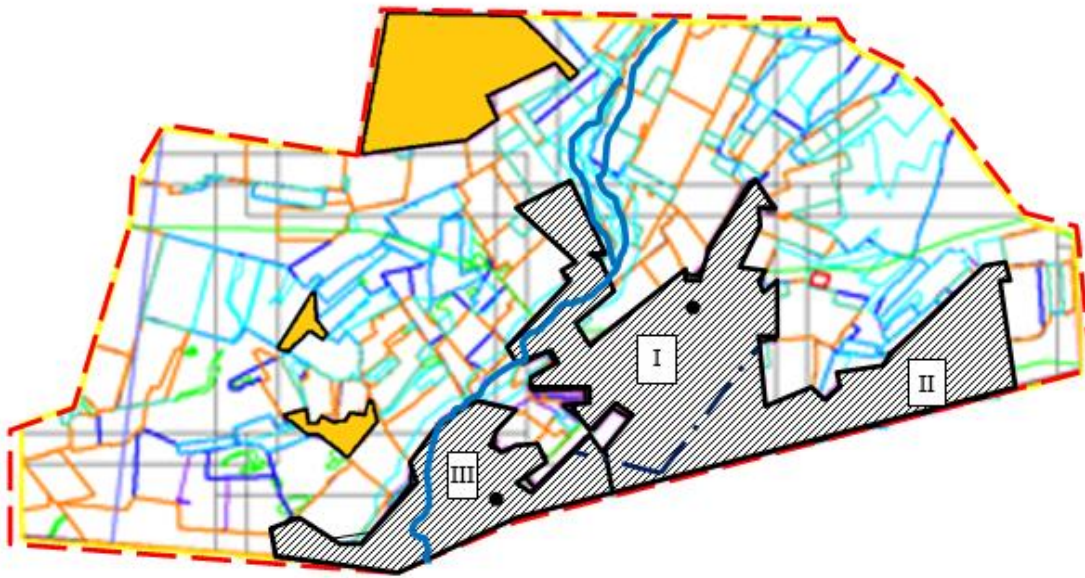
Карта с обозначением внешних и внутренних границ и площадей пастбищ, в том числе сезонных, объектов пастбищной инфраструктуры Кундуздинского сельского округа Осакаровского района.



- - границы округа
- границы пастбищ
- реки
- озера
- населенный пункт
- земли населенных пунктов (общественные пастбища)
- обозначение сезонности выпаса

Приложение 33
к Плану по управлению пастбищами
и их использованию на территории
земель Осакаровского района
на 2024-2025годы.

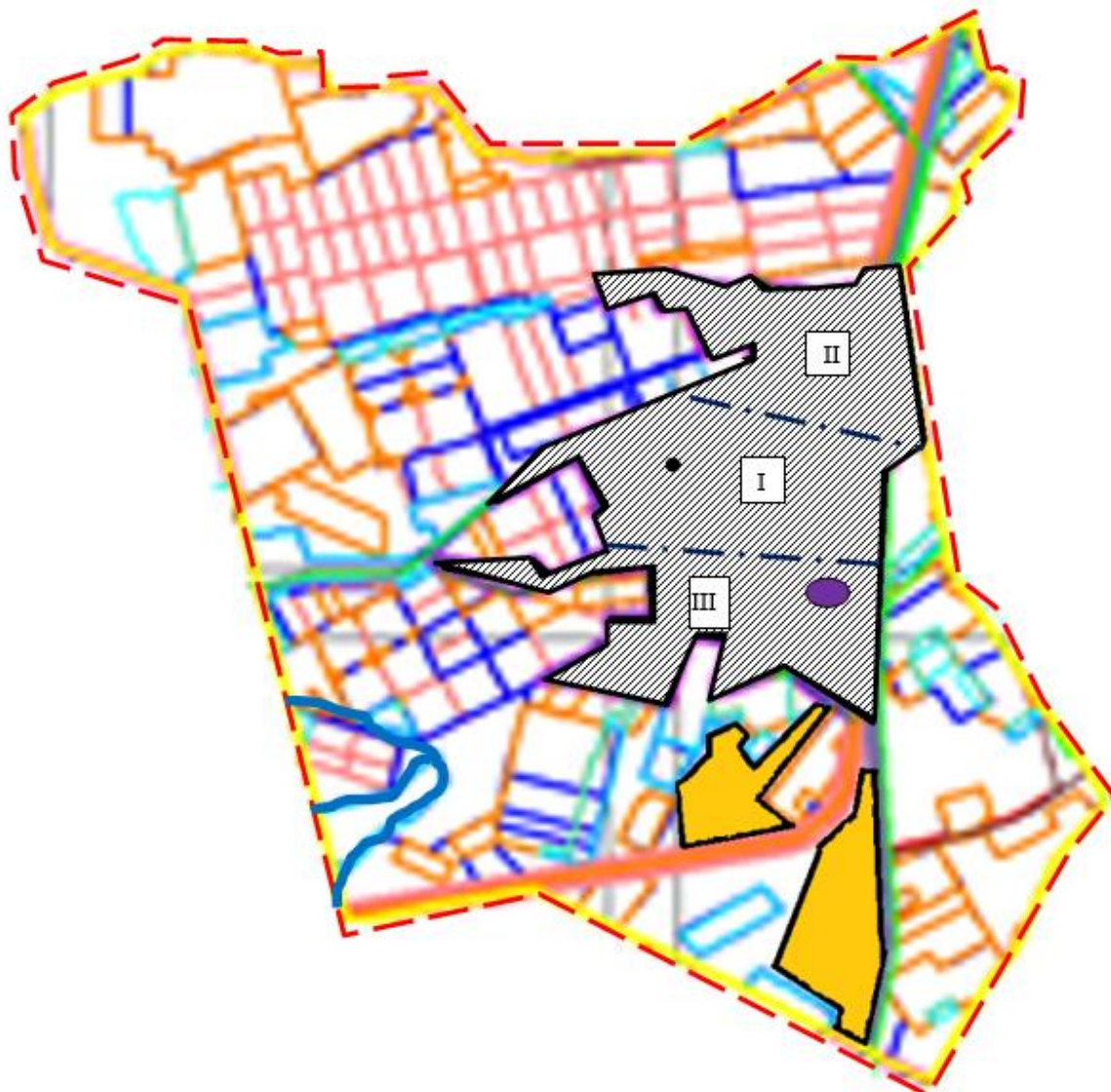
Карта с обозначением внешних и внутренних границ и площадей пастбищ, в том числе сезонных, объектов пастбищной инфраструктуры Маржанкольского сельского округа Осакаровского района.



- - - -границы округа
- границы пастбищ
- ~ -реки
- -озера
- -населенный пункт
- земли населенных пунктов (общественные пастбища)
- I -обозначение сезонности выпаса

Приложение 34
к Плану по управлению пастбищами
и их использованию на территории
земель Осакаровского района
на 2024-2025годы.

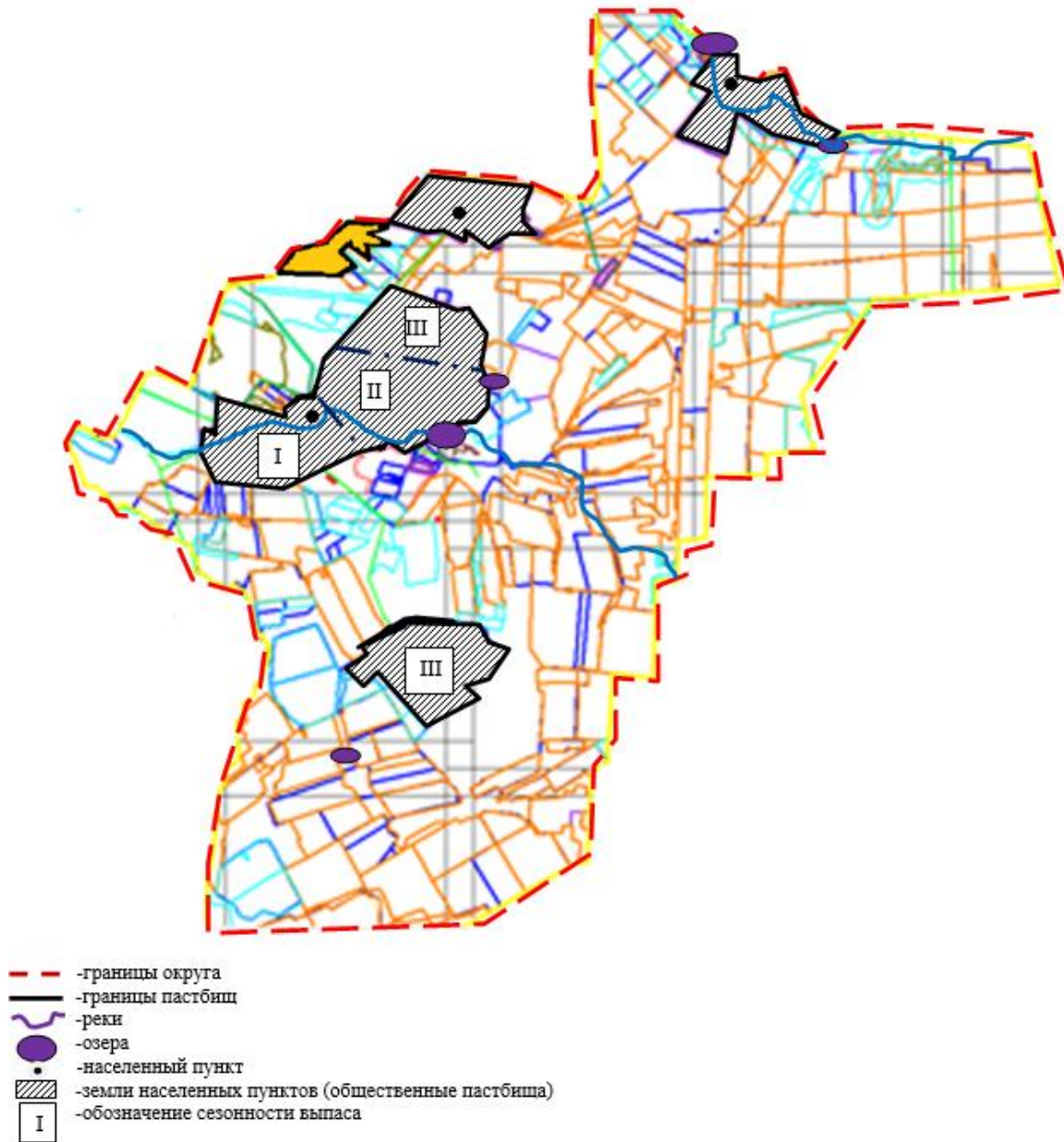
Карта с обозначением внешних и внутренних границ и площадей пастбищ, в том числе сезонных, объектов пастбищной инфраструктуры Мирного сельского округа Осакаровского района.



- - - -границы округа
- границы пастбищ
- ~ -реки
- -озера
- -населенный пункт
- земли населенных пунктов (общественные пастбища)
- обозначение сезонности выпаса

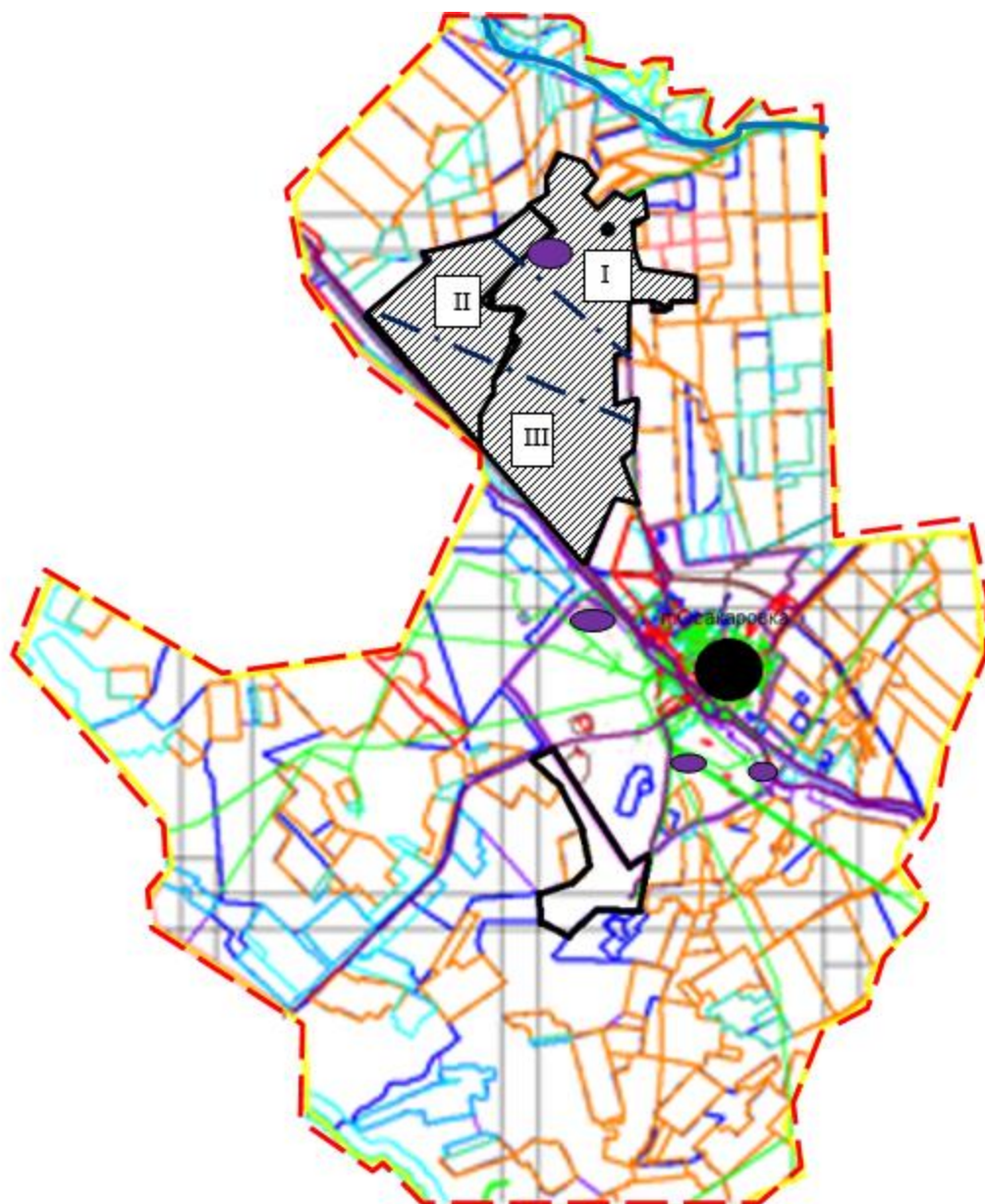
Приложение 35
к Плану по управлению пастбищами
и их использованию на территории
земель Осакаровского района
на 2024-2025 годы.

Карта с обозначением внешних и внутренних границ и площадей пастбищ, в том числе сезонных, объектов пастбищной инфраструктуры Николаевского сельского округа Осакаровского района.



Приложение 36
 к Плану по управлению пастбищами
 и их использованию на территории
 земель Осакаровского района
 на 2024-2025годы.

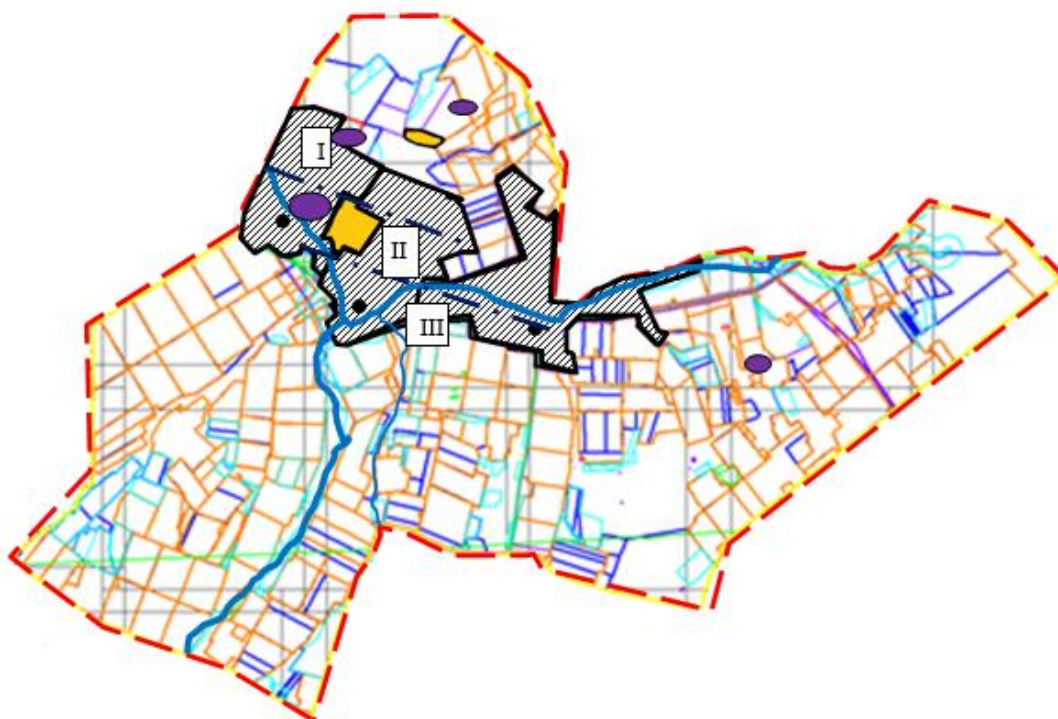
Карта с обозначением внешних и внутренних границ и площадей пастбищ, в том числе сезонных, объектов пастбищной инфраструктуры Озерного сельского округа Осакаровского района.



- - -границы округа
- границы пастбищ
- ~ -реки
- -озера
- -населенный пункт
- земли населенных пунктов (общественные пастбища)
- I -обозначение сезонности выпаса

Приложение 37
к Плану по управлению пастбищами
и их использованию на территории
земель Осакаровского района
на 2024-2025годы.

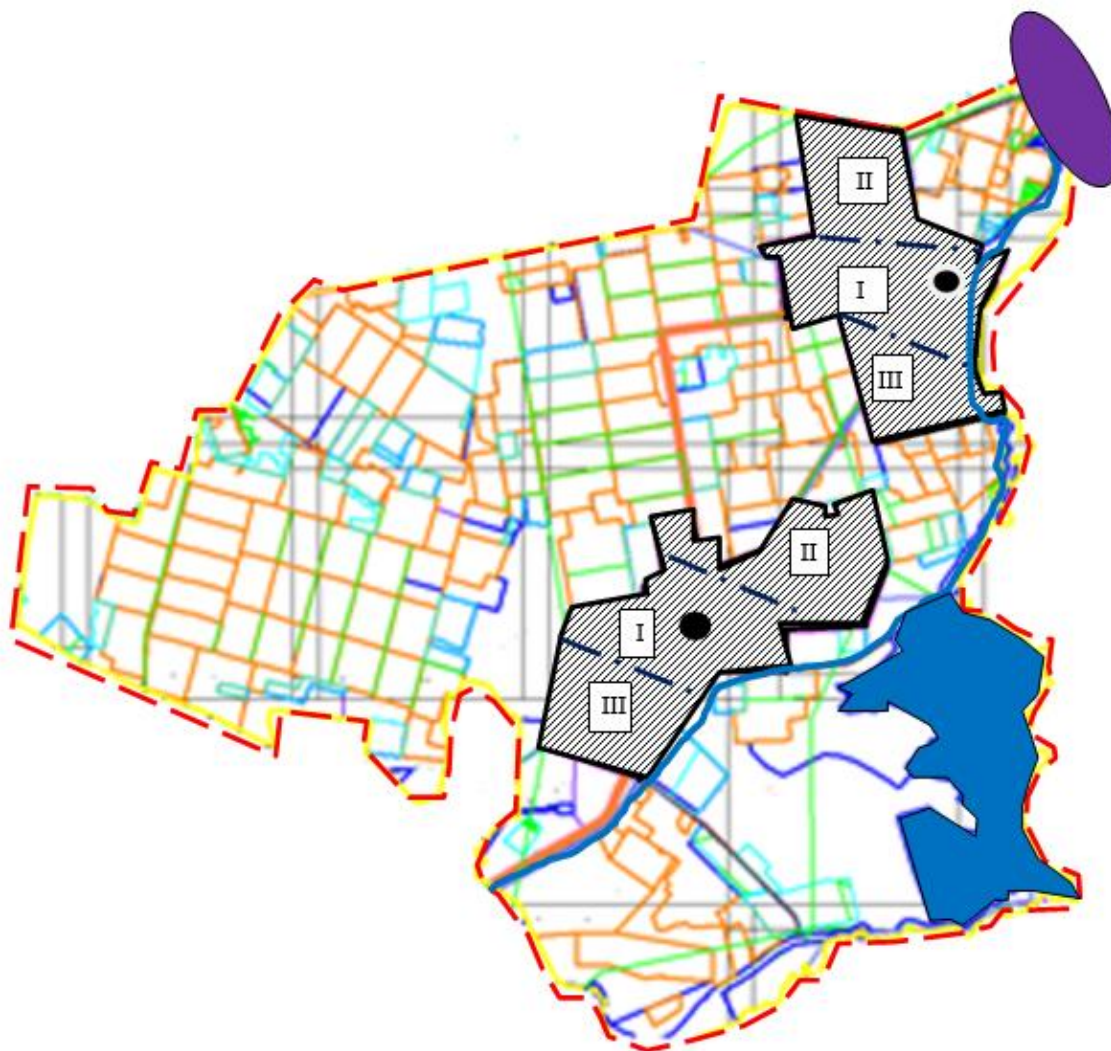
Карта с обозначением внешних и внутренних границ и площадей пастбищ, в том числе сезонных, объектов пастбищной инфраструктуры Пионерского сельского округа Осакаровского района.



- - - -границы округа
- границы пастбищ
- ~ -реки
- -озера
- -населенный пункт
- земли населенных пунктов (общественные пастбища)
- I -обозначение сезонности выпаса

Приложение 38
к Плану по управлению пастбищами
и их использованию на территории
земель Осакаровского района
на 2024-2025годы.

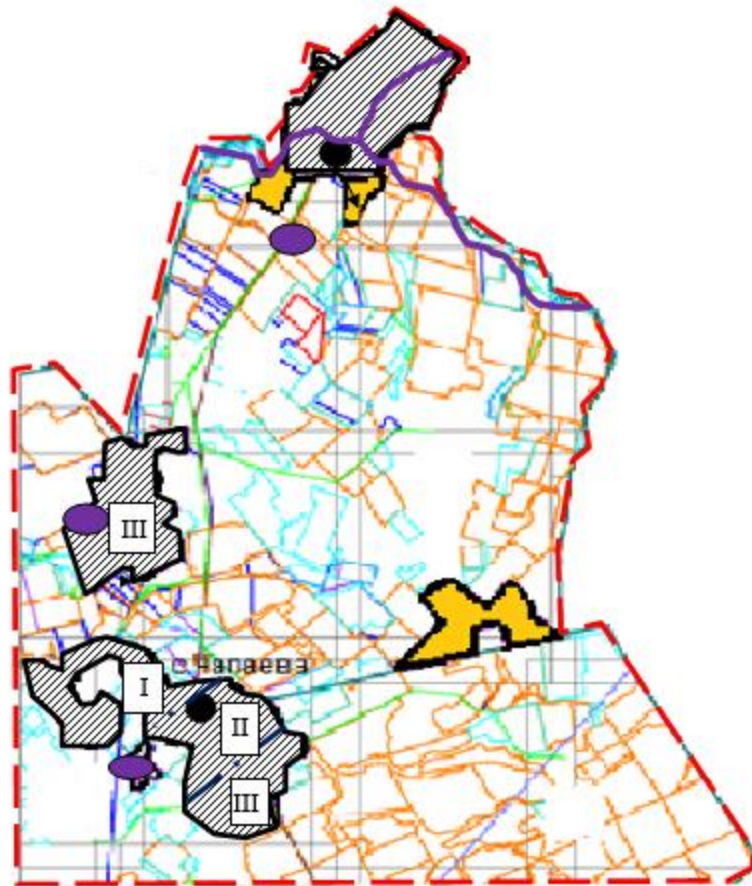
Карта с обозначением внешних и внутренних границ и площадей пастбищ, в том числе сезонных, объектов пастбищной инфраструктуры Родниковского сельского округа Осакаровского района.



- - - -границы округа
- границы пастбищ
- ~ -реки (канал им. К. Сатпаева)
- озера, водохранилище
- населенный пункт
- земли населенных пунктов (общественные пастбища)
- I -обозначение сезонности выпаса

Приложение 39
к Плану по управлению пастбищами
и их использованию на территории
земель Осакаровского района
на 2024-2025 годы.

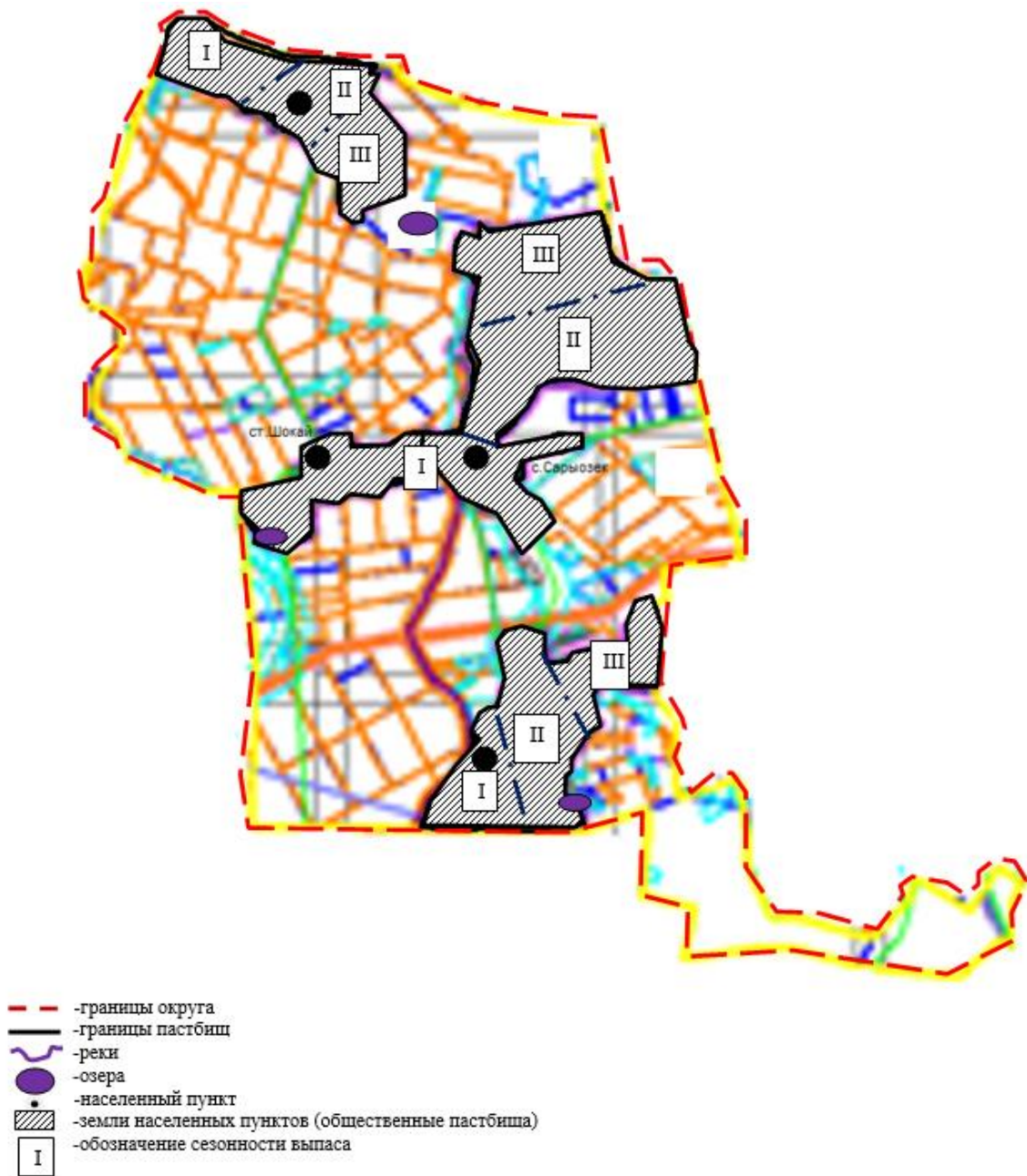
Карта с обозначением внешних и внутренних границ и площадей пастбищ, в том числе сезонных, объектов пастбищной инфраструктуры Садового сельского округа Осакаровского района.



- - границы округа
- - границы пастбищ
- - реки
- - озера
- - населенный пункт
- ▨ - земли населенных пунктов (общественные пастбища)
- I - обозначение сезонности выпаса

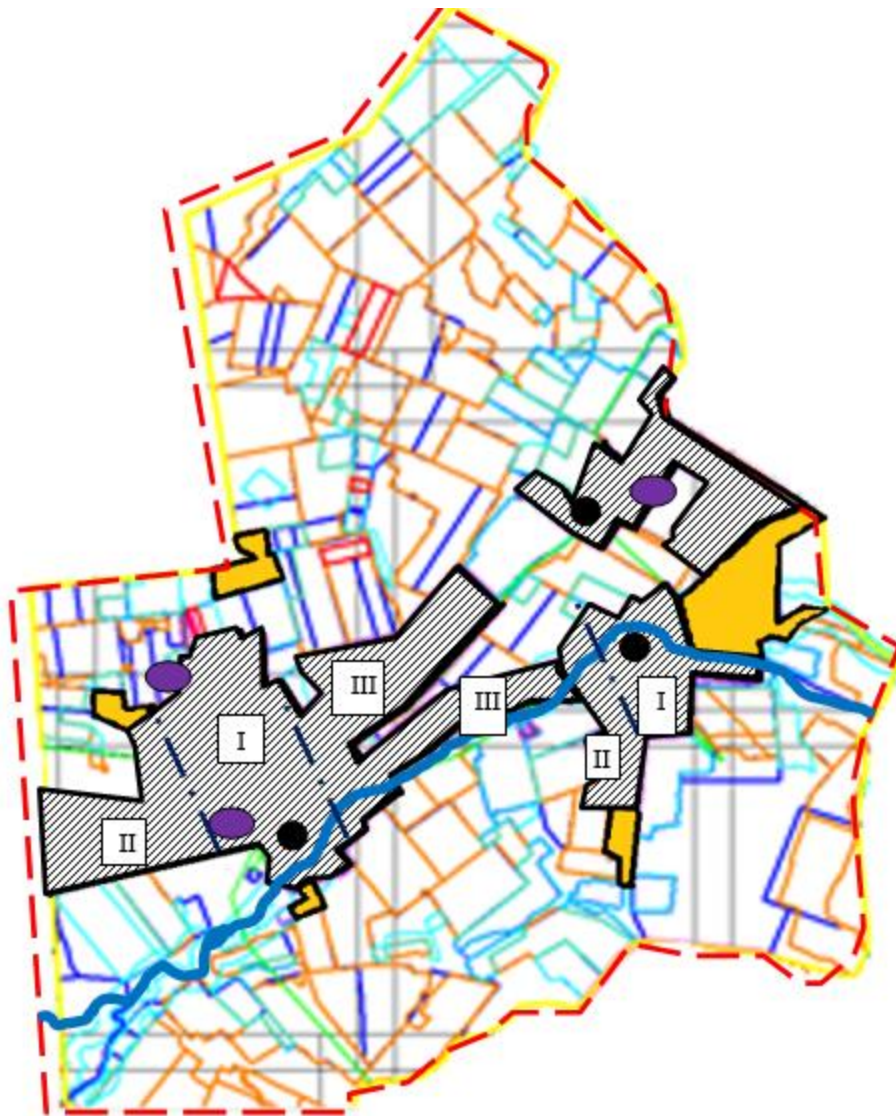
Приложение 40
к Плану по управлению пастбищами
и их использованию на территории
земель Осакаровского района
на 2024-2025 годы.

Карта с обозначением внешних и внутренних границ и площадей пастбищ, в том числе сезонных, объектов пастбищной инфраструктуры сельского округа Сарыюзек Осакаровского района.



Приложение 41
 к Плану по управлению пастбищами
 и их использованию на территории
 земель Осакаровского района
 на 2024-2025годы.

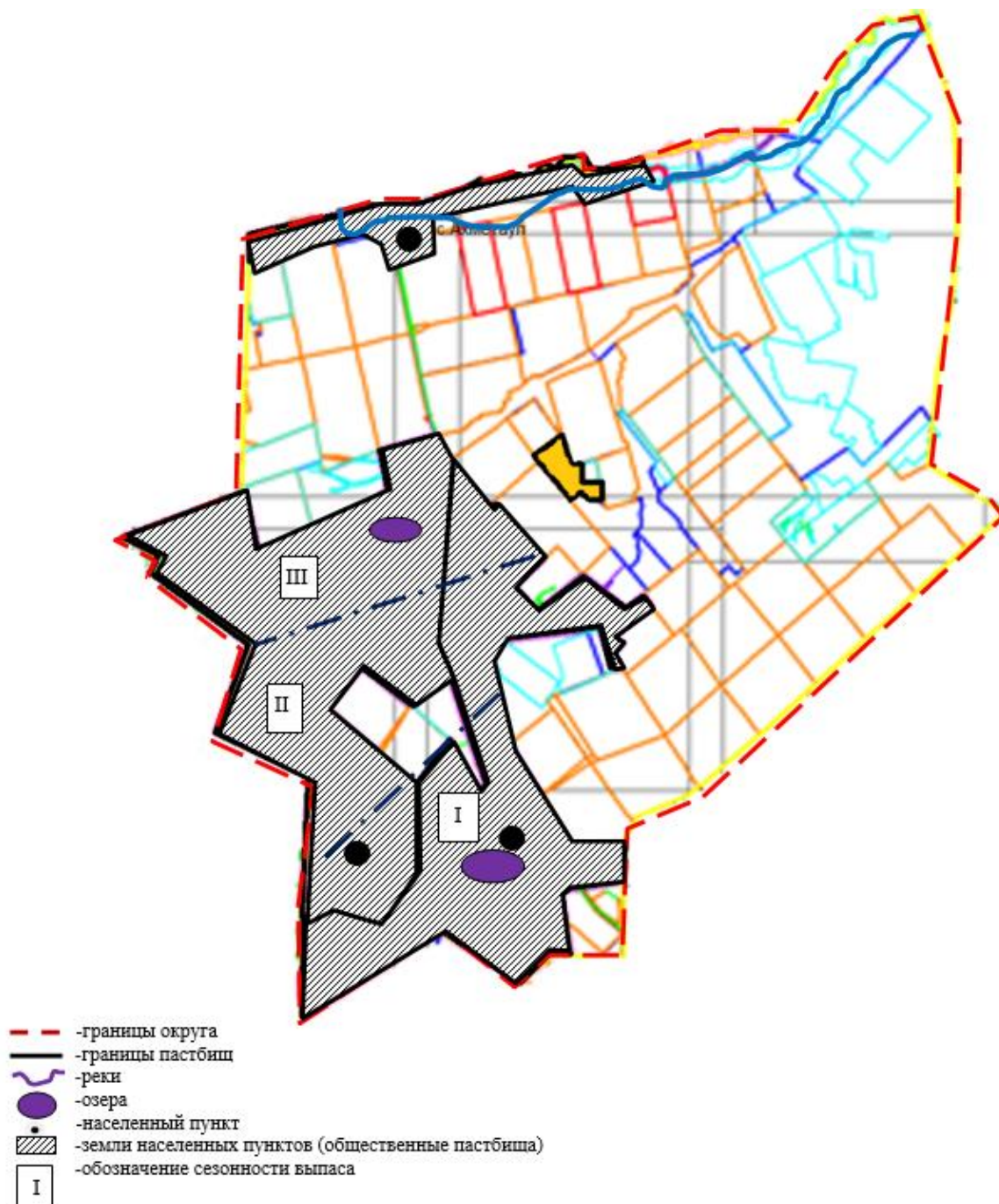
Карта с обозначением внешних и внутренних границ и площадей пастбищ, в том числе сезонных, объектов пастбищной инфраструктуры сельского округа Сункар Осакаровского района.



- - - границы округа
- - - границы пастбищ
- - - реки
- озера
- населенный пункт
- ▨ земли населенных пунктов (общественные пастбища)
- I обозначение сезонности выпаса

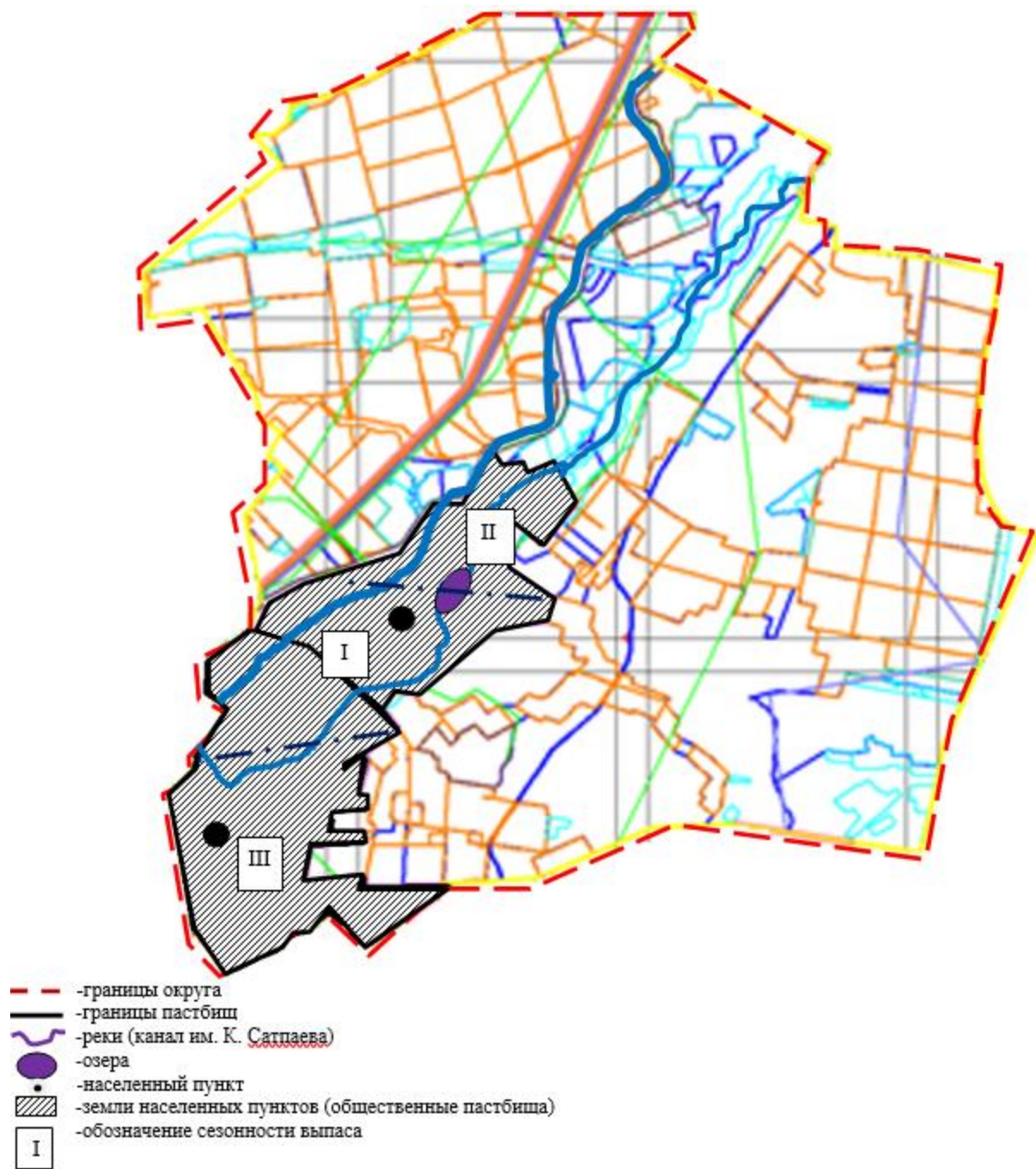
Приложение 42
 к Плану по управлению пастбищами
 и их использованию на территории
 земель Осакаровского района
 на 2024-2025годы.

Карта с обозначением внешних и внутренних границ и площадей пастбищ, в том числе сезонных, объектов пастбищной инфраструктуры сельского округа Нияз Осакаровского района.



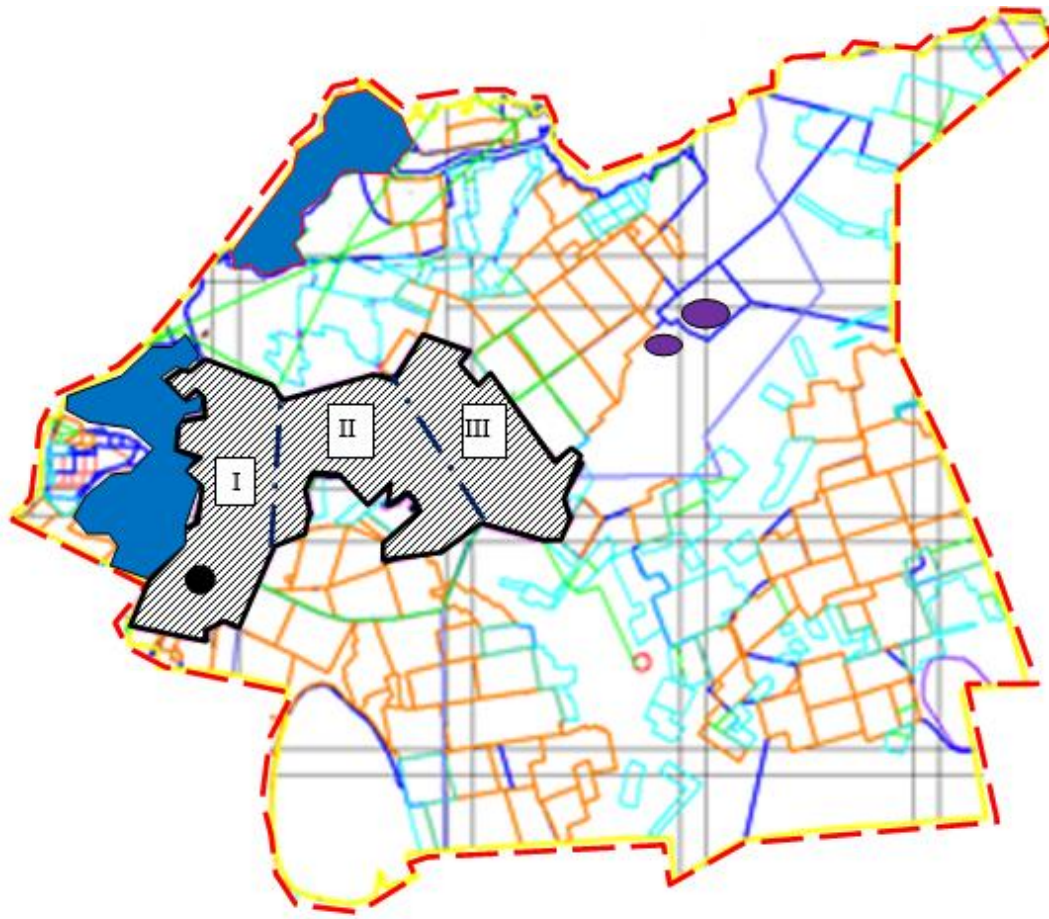
Приложение 43
 к Плану по управлению пастбищами
 и их использованию на территории
 земель Осакаровского района
 на 2024-2025 годы.

Карта с обозначением внешних и внутренних границ и площадей пастбищ, в том числе сезонных, объектов пастбищной инфраструктуры Трудового сельского округа Осакаровского района.



Приложение 44
 к Плану по управлению пастбищами
 и их использованию на территории
 земель Осакаровского района
 на 2024-2025 годы.

Карта с обозначением внешних и внутренних границ и площадей пастбищ, в том числе сезонных, объектов пастбищной инфраструктуры Шидертинского сельского округа Осакаровского района.



- - - -границы округа
- границы пастбищ
- ~ -реки
- -озера, водохранилище
- -населенный пункт
- земли населенных пунктов (общественные пастбища)
- I -обозначение сезонности выпаса

Приложение 45
к Плану по управлению пастбищами
и их использованию на территории
земель Осакаровского района
на 2024-2025 годы.

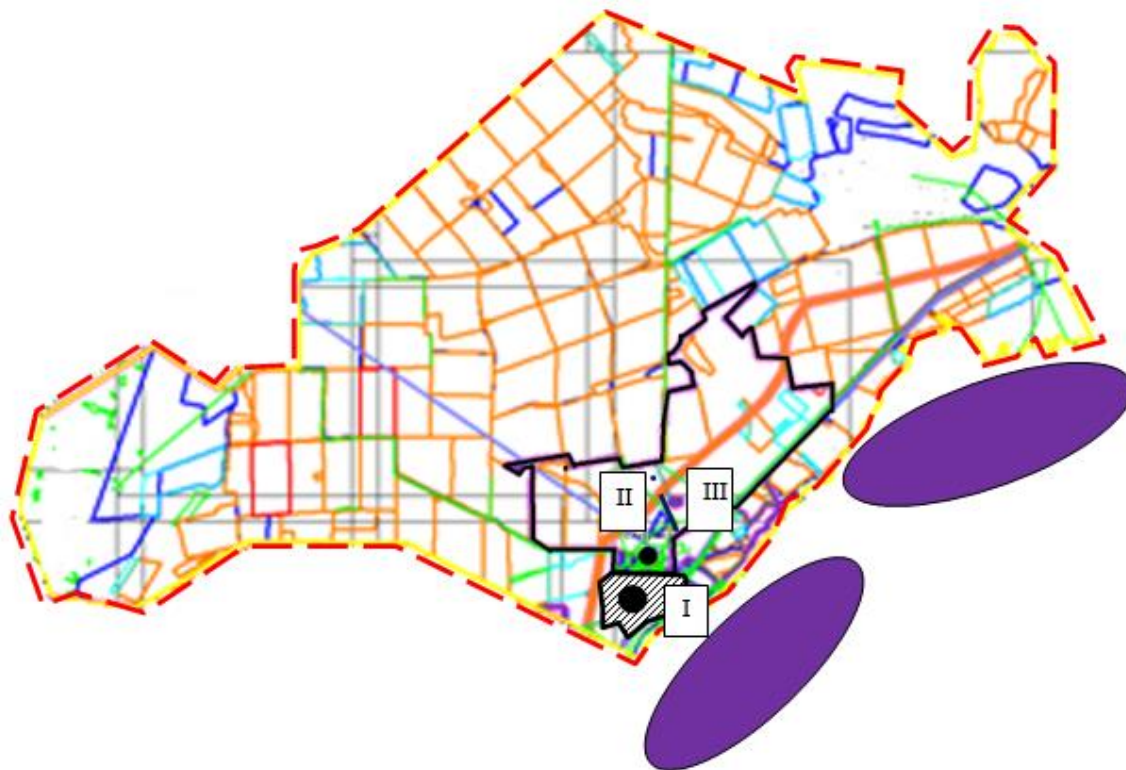
Карта с обозначением внешних и внутренних границ и площадей пастбищ, в том числе сезонных, объектов пастбищной инфраструктуры поселка Осакаровка Осакаровского района.



- - - -границы Озерного сельского округа
- границы пастбищ
- ~ -реки
- -озера
- -населенный пункт
- земли населенных пунктов (общественные пастбища)
- пастбищные уголья
- I -обозначение сезонности выпаса

Приложение 46
к Плану по управлению пастбищами
и их использованию на территории
земель Осакаровского района
на 2024-2025 годы.

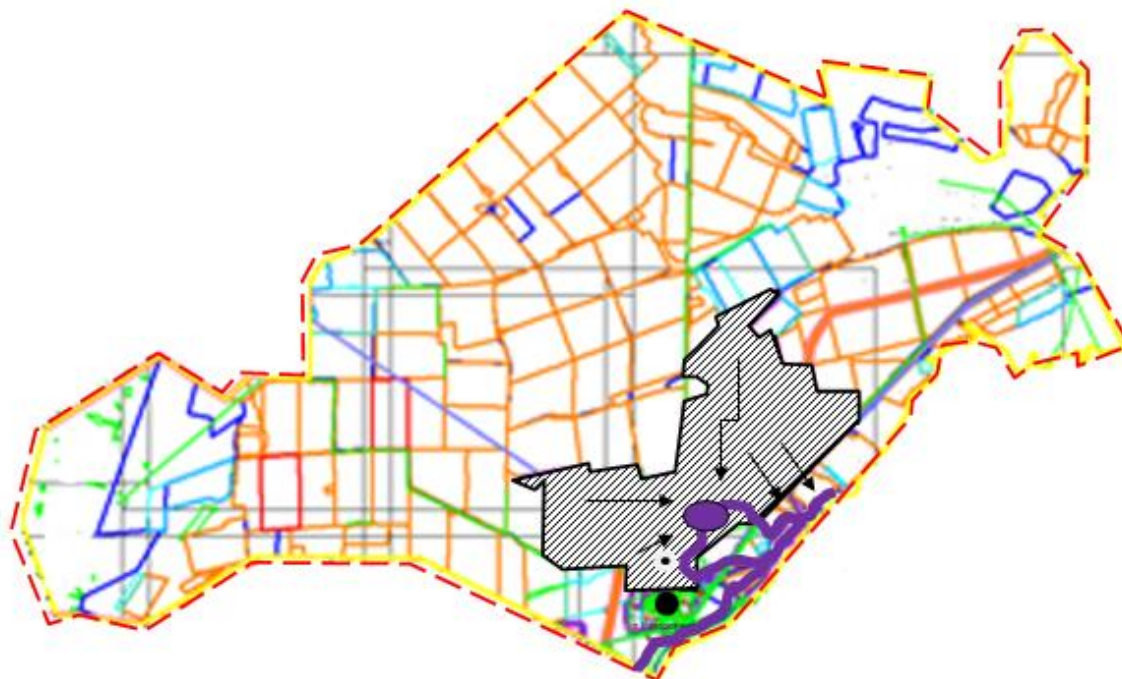
Карта с обозначением внешних и внутренних границ и площадей пастбищ, в том числе сезонных, объектов пастбищной инфраструктуры поселка Молодежный Осакаровского района.



- - - -границы земель сельского округа Акбулак
- границы пастбищ
- ~ -реки
- -водохранилище
- -населенный пункт
- земли населенного пункта
- I -обозначение сезонности выпаса

Приложение 47
к Плану по управлению пастбищами
и их использованию на территории
земель Осакаровского района
на 2024-2025 годы.

Схема доступа пастбищепользователей к водоисточникам (озерам, рекам, прудам, копаням, оросительным или обводнительным каналам, трубчатым или шахтным колодцам), составленную согласно норме потребления воды, сельского округа Акбулак Осакаровского района



- - -границы округа
- границы пастбищ
- ~ -реки
- -озера
- населенный пункт
- земли населенных пунктов (общественные пастбища)
- -маршрут перегона скота к источникам водопоя

Приложение 48
к Плану по управлению пастбищами
и их использованию на территории
земель Осакаровского района
на 2024-2025 годы.

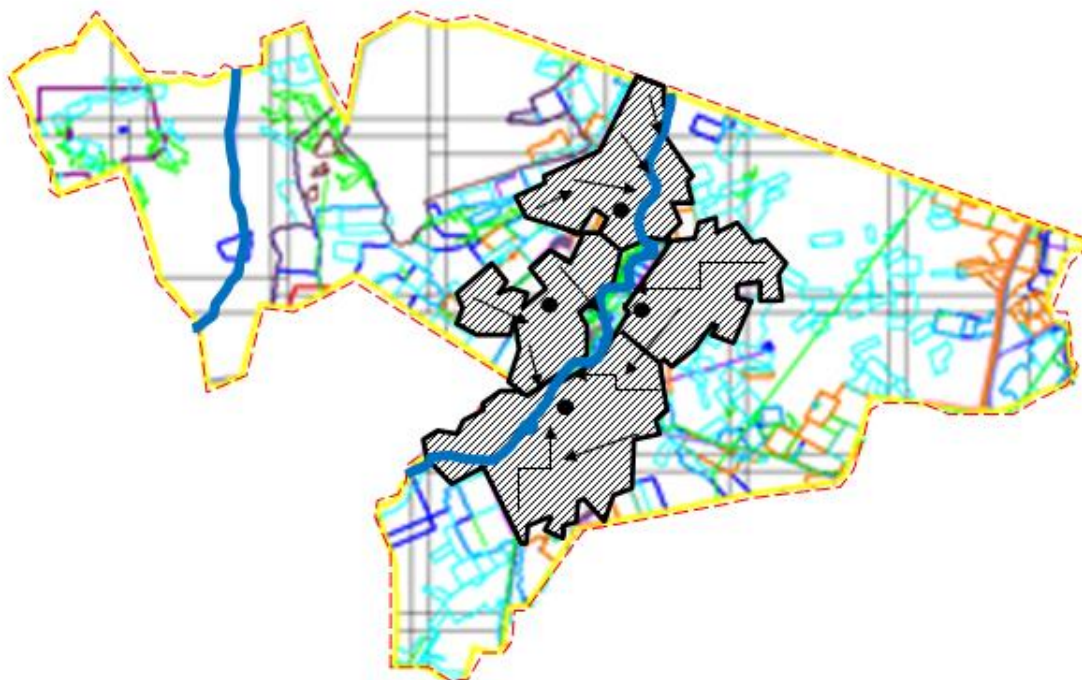
Схема доступа пастбищепользователей к водоисточникам (озерам, рекам, прудам, копаням, оросительным или обводнительным каналам, трубчатым или шахтным колодцам), составленную согласно норме потребления воды, Батпактинского сельского округа Осакаровского района



- - - -границы округа
- границы пастбищ
- ~ -реки
- -озера
- -населенный пункт
- земли населенных пунктов (общественные пастбища)
- -маршрут перегона скота к источникам водопоя

Приложение 49
к Плану по управлению пастбищами
и их использованию на территории
земель Осакаровского района
на 2024-2025 годы.

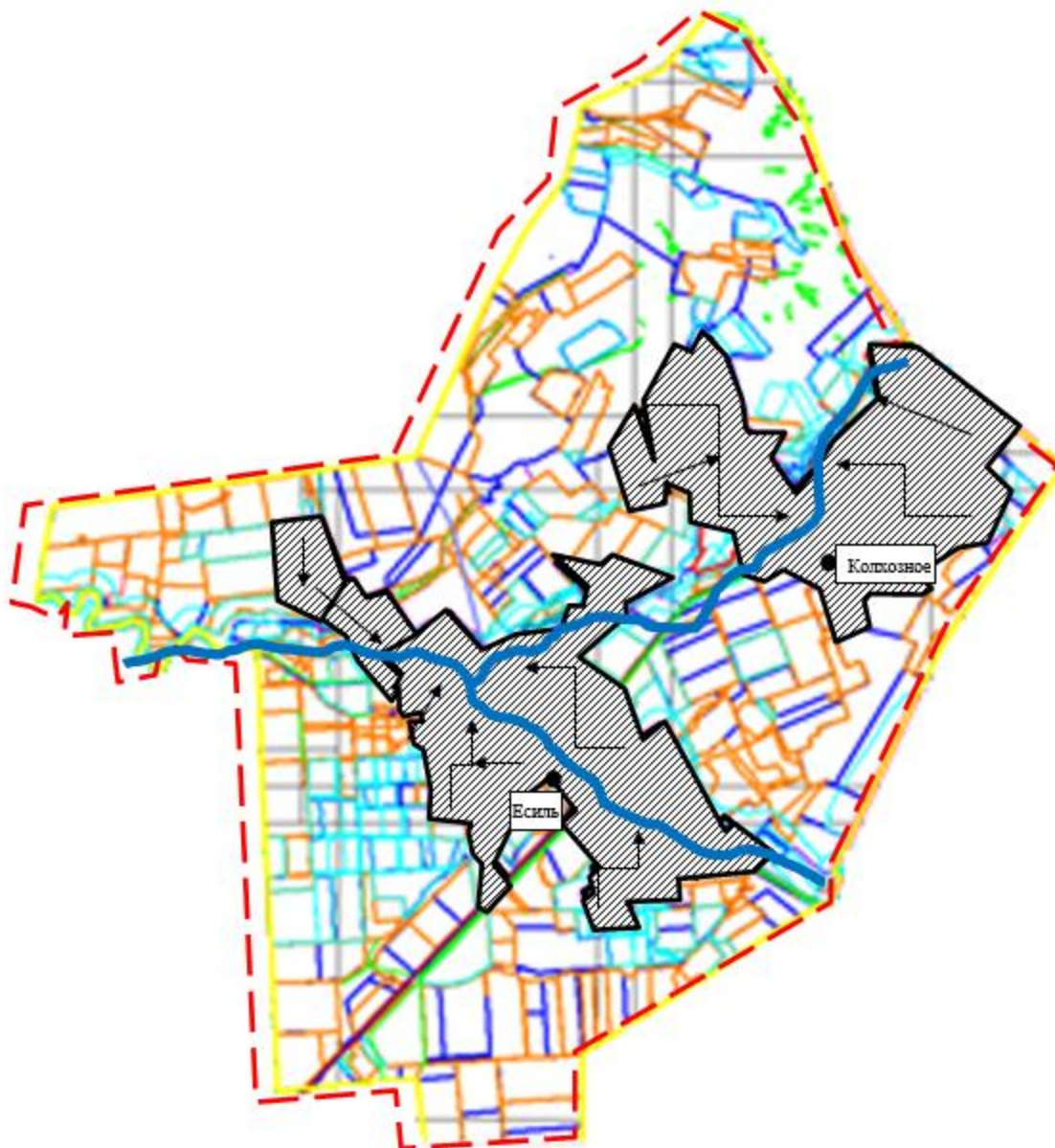
Схема доступа пастбищепользователей к водоисточникам (озерам, рекам, прудам, копаням, оросительным или обводнительным каналам, трубчатым или шахтным колодцам), составленную согласно норме потребления воды, сельского округа Жансары Осакаровского района



- границы округа
- границы пастбищ
- реки
- озера
- населенный пункт
- земли населенных пунктов (общественные пастбища)
- маршрут перегона скота к источникам водопоя

Приложение 50
к Плану по управлению пастбищами
и их использованию на территории
земель Осакаровского района
на 2024-2025 годы.

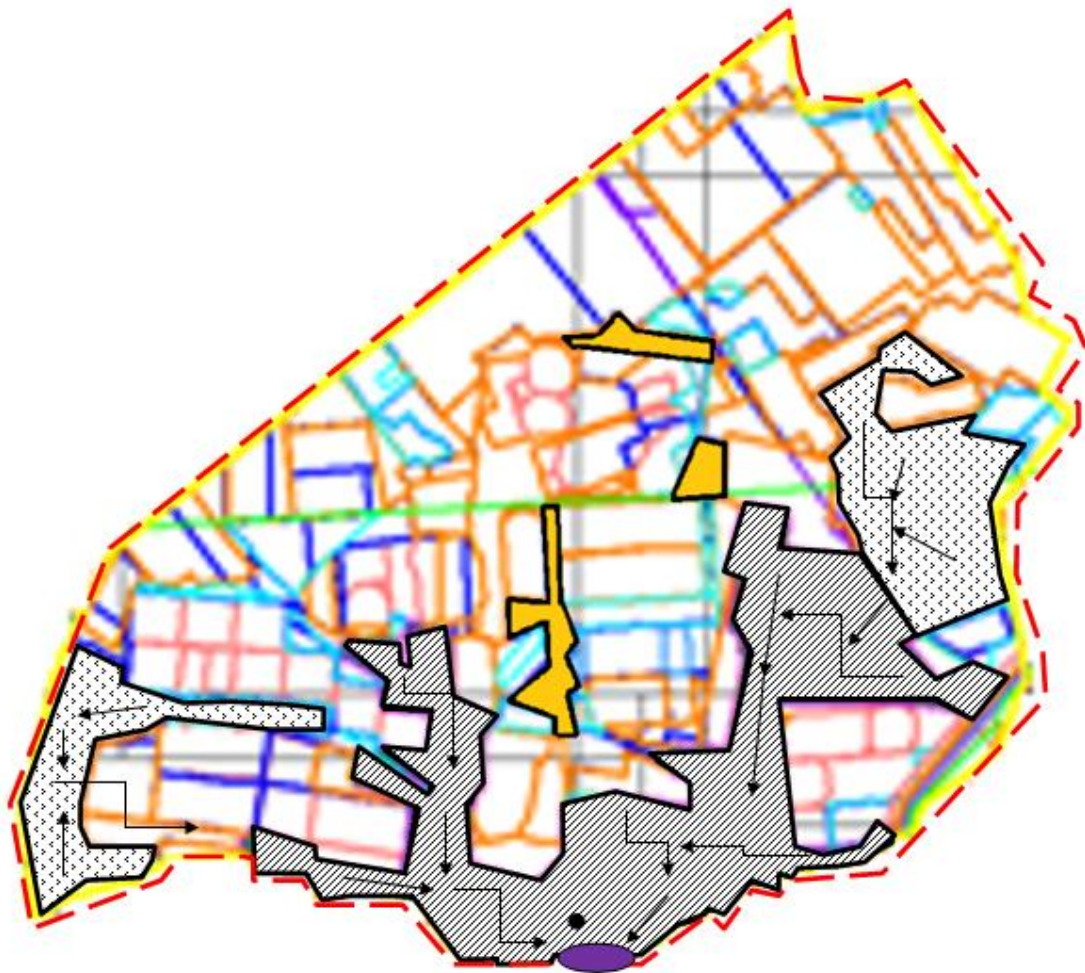
Схема доступа пастбищепользователей к водоисточникам (озерам, рекам, прудам, копаням, оросительным или обводнительным каналам, трубчатым или шахтным колодцам), составленную согласно норме потребления воды, сельского округа Есиль Осакаровского района



- границы округа
- границы пастбищ
- реки
- озера
- населенный пункт
- земли населенных пунктов (общественные пастбища)
- маршрут перегона скота к источникам водопоя

Приложение 51
 к Плану по управлению пастбищами
 и их использованию на территории
 земель Осакаровского района
 на 2024-2025 годы.

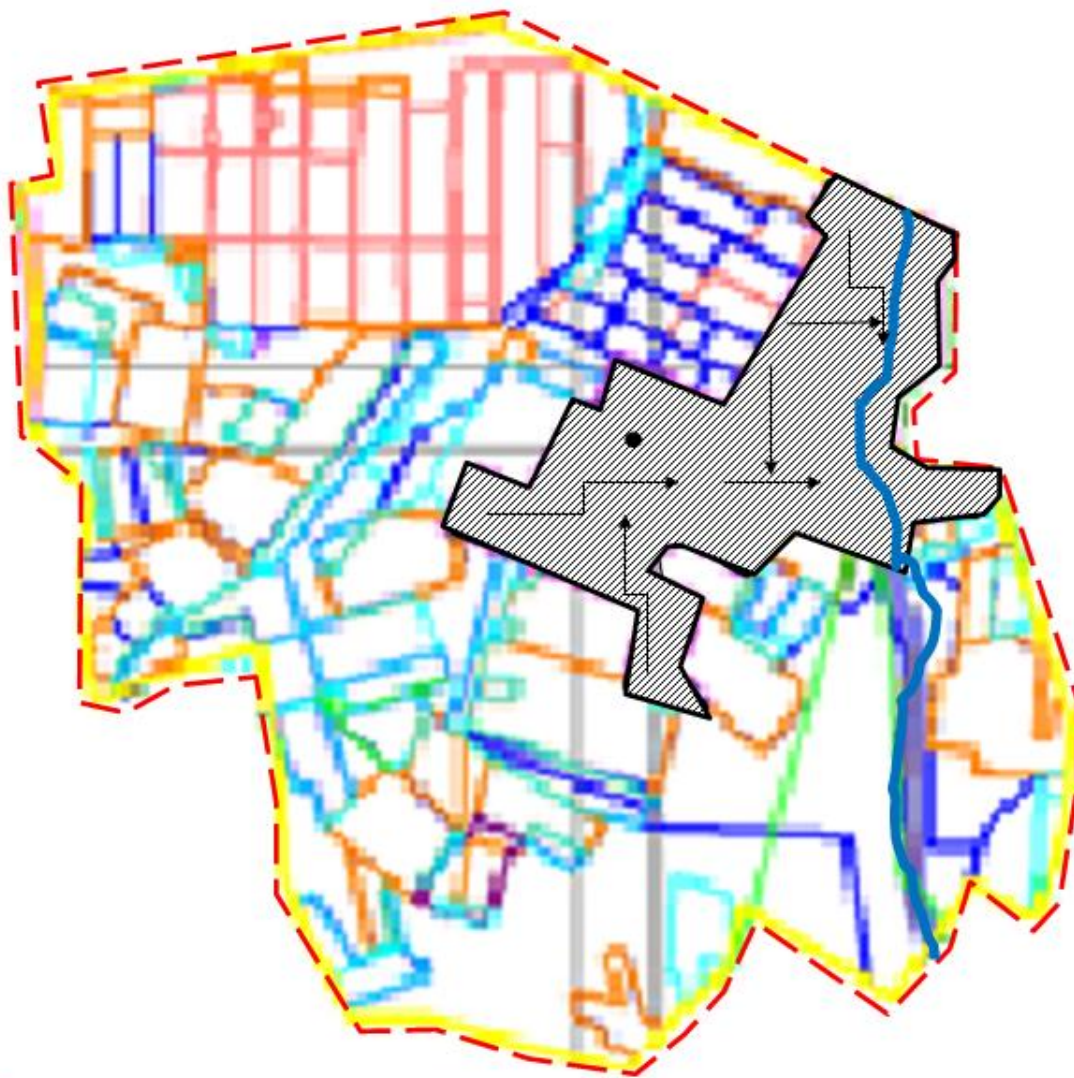
Схема доступа пастбищепользователей к водоисточникам (озерам, рекам, прудам, копаням, оросительным или обводнительным каналам, трубчатым или шахтным колодцам), составленную согласно норме потребления воды, сельского округа Жулдыз Осакаровского района



- - - границы округа
- границы пастбищ
- ~ реки
- озера
- населенный пункт
- ▨ земли населенных пунктов (общественные пастбища)
- сенокосные угодья в категории земель сельскохозяйственного назначения
- ▤ пастбищные угодья землепользователей
- маршрут перегона скота к источникам водопоя

Приложение 52
к Плану по управлению пастбищами
и их использованию на территории
земель Осакаровского района
на 2024-2025 годы.

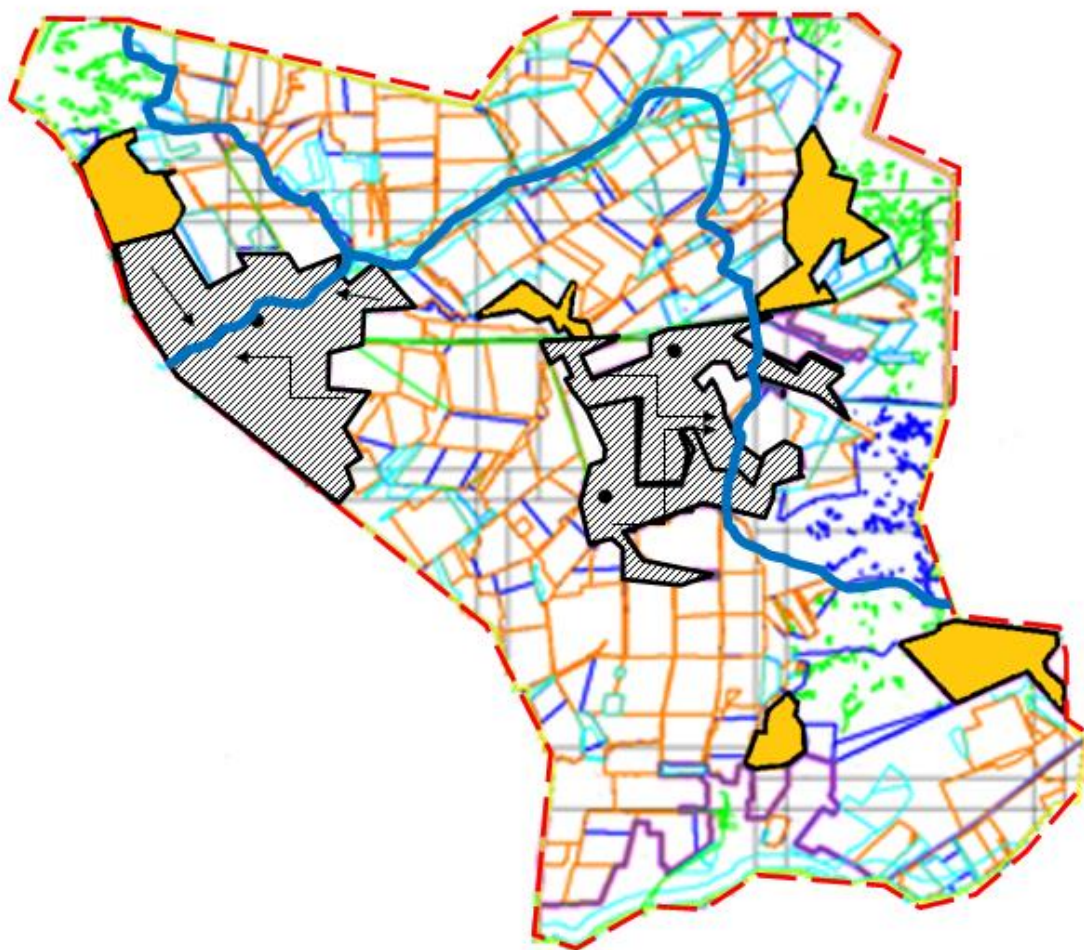
Схема доступа пастбищепользователей к водоисточникам (озерам, рекам, прудам, копаням, оросительным или обводнительным каналам, трубчатым или шахтным колодцам), составленную согласно норме потребления воды, Иртышского сельского округа Осакаровского района



- - - -границы округа
- границы пастбищ
- ~ -реки (канал им. К. Сатпаева)
- -озера
- -населенный пункт
- земли населенных пунктов (общественные пастбища)
- ➔ -маршрут перегона скота к источникам водопоя

Приложение 53
к Плану по управлению пастбищами
и их использованию на территории
земель Осакаровского района
на 2024-2025 годы.

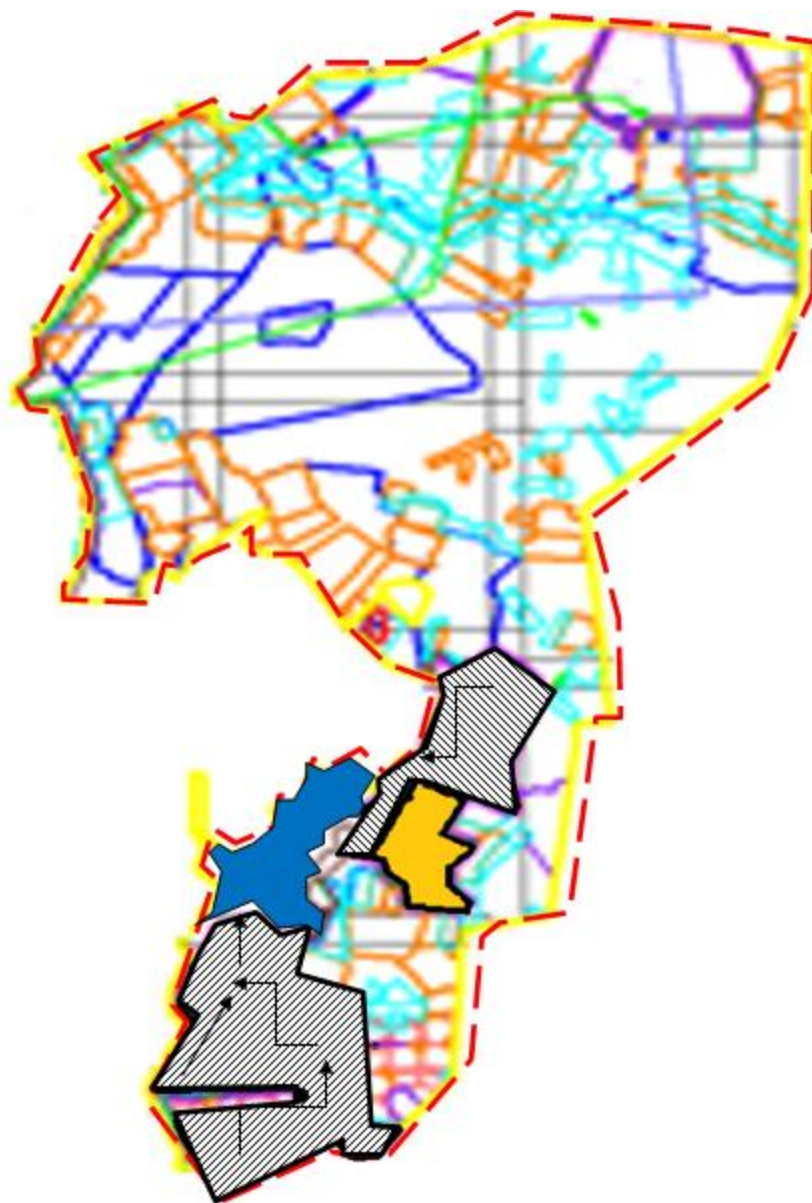
Схема доступа пастбищепользователей к водоисточникам (озерам, рекам, прудам, копаням, оросительным или обводнительным каналам, трубчатым или шахтным колодцам), составленную согласно норме потребления воды, сельского округа Карагайлы Осакаровского района



- - - границы округа
- границы пастбищ
- ~ реки
- озера
- населенный пункт
- ▨ земли населенных пунктов (общественные пастбища)
- сенокосные угодья, в категории земель сельскохозяйственного назначения
- маршрут перегона скота к источникам водопоя

Приложение 54
к Плану по управлению пастбищами
и их использованию на территории
земель Осакаровского района
на 2024-2025 годы.

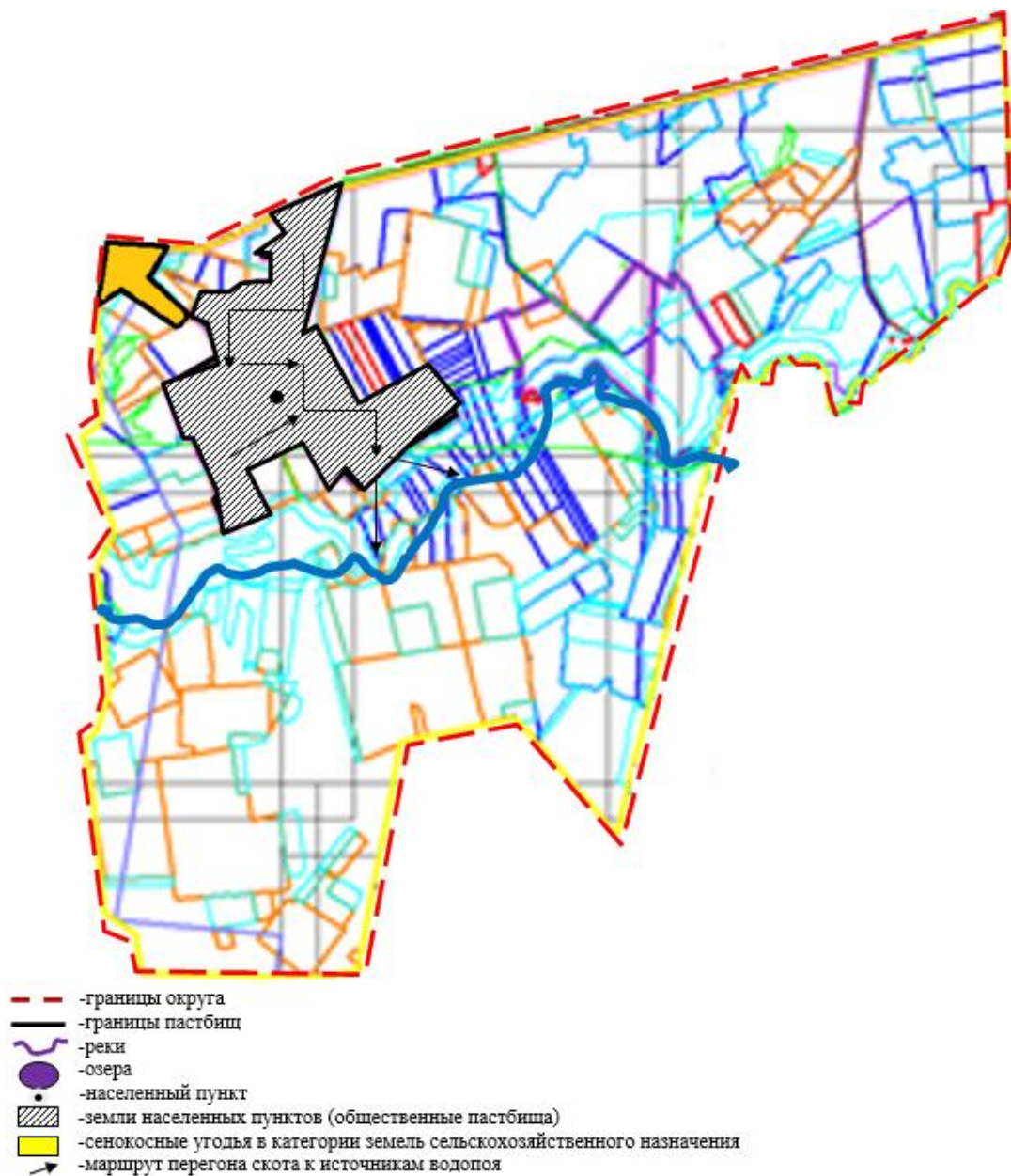
Схема доступа пастбищепользователей к водоисточникам (озерам, рекам, прудам, копаням, оросительным или обводнительным каналам, трубчатым или шахтным колодцам), составленную согласно норме потребления воды, Каратомарского сельского округа Осакаровского района



- - - -границы округа
- границы пастбищ
- ~ -реки
- -озера, водохранилище
- -населенный пункт
- земли населенных пунктов (общественные пастбища)
- сенокосные угодья, в категории земель сельскохозяйственного назначения
- ➔ -маршрут перегона скота к источникам водопоя

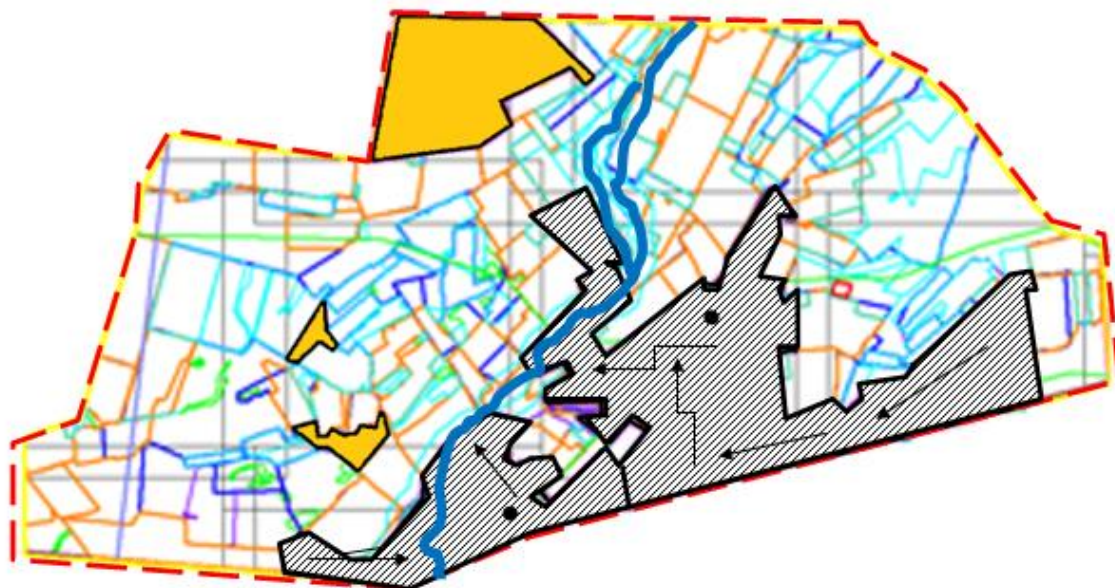
Приложение 55
к Плану по управлению пастбищами
и их использованию на территории
земель Осакаровского района
на 2024-2025 годы.

Схема доступа пастбищепользователей к водоисточникам (озерам, рекам, прудам, копаням, оросительным или обводнительным каналам, трубчатым или шахтным колодцам), составленную согласно норме потребления воды, Кундуздинского сельского округа Осакаровского района



Приложение 56
 к Плану по управлению пастбищами
 и их использованию на территории
 земель Осакаровского района
 на 2024-2025 годы.

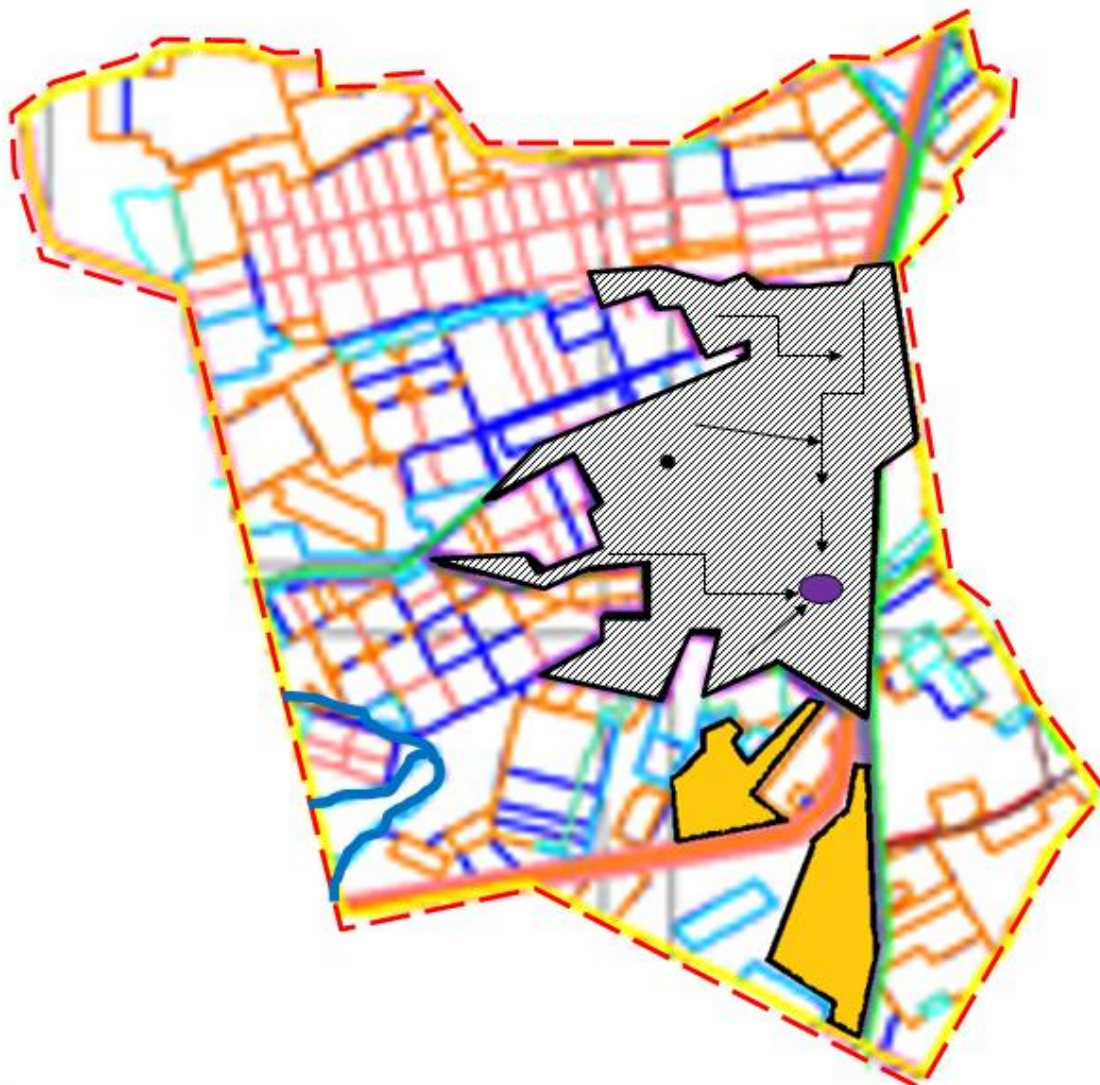
Схема доступа пастбищепользователей к водоисточникам (озерам, рекам, прудам, копаням, оросительным или обводнительным каналам, трубчатым или шахтным колодцам), составленную согласно норме потребления воды, Маржанкольского сельского округа Осакаровского района



- - границы округа
- границы пастбищ
- ~ реки
- озера
- населенный пункт
- ▨ земли населенных пунктов (общественные пастбища)
- сенокосные угодья в категории земель сельскохозяйственного назначения
- маршрут перегона скота к источникам водопоя

Приложение 57
к Плану по управлению пастбищами
и их использованию на территории
земель Осакарского района
на 2024-2025 годы.

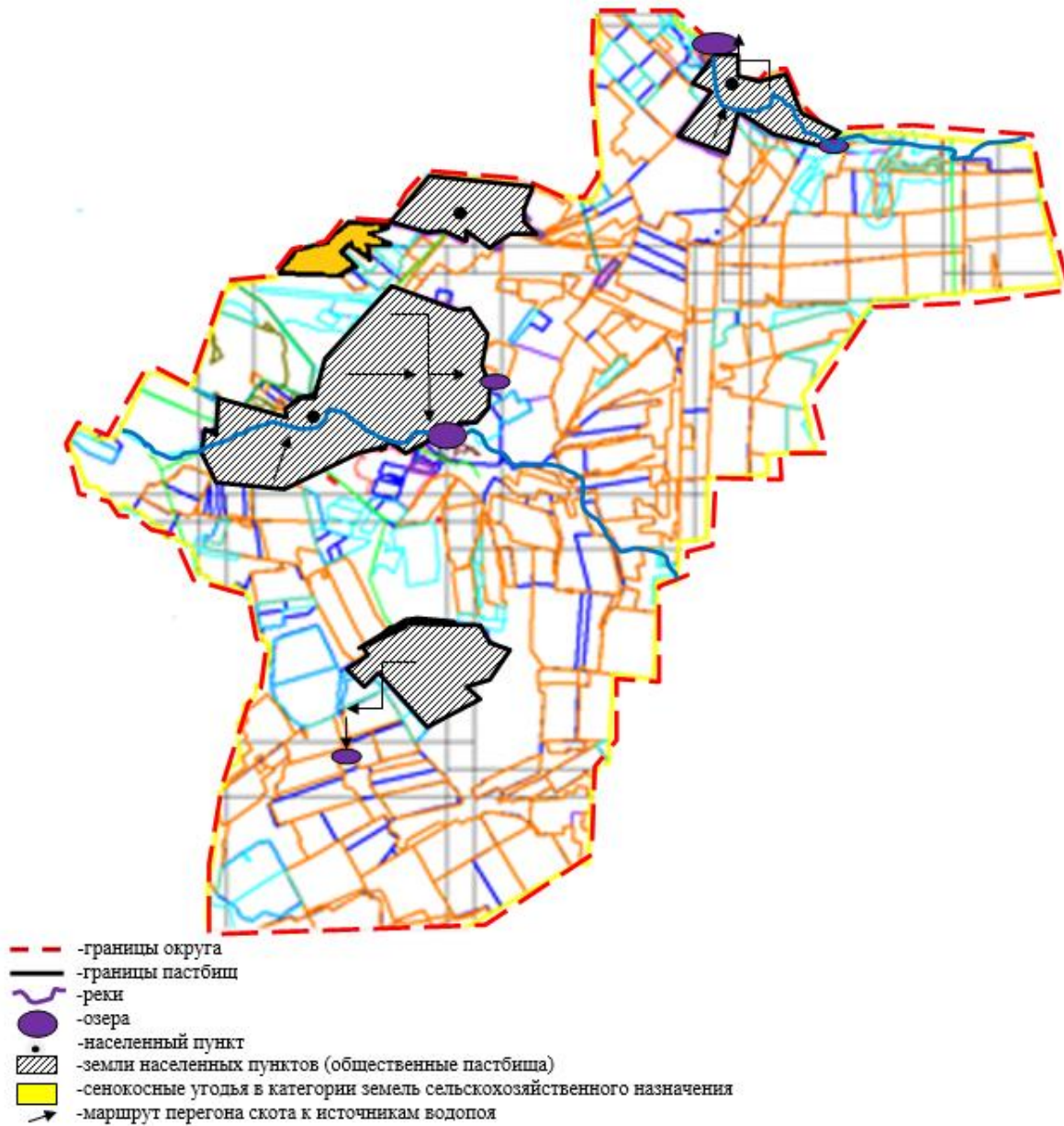
Схема доступа пастбищепользователей к водоисточникам (озерам, рекам, прудам, копаням, оросительным или обводнительным каналам, трубчатым или шахтным колодцам), составленную согласно норме потребления воды, Мирного сельского округа Осакарского района



- границы округа
- границы пастбищ
- реки
- озера
- населенный пункт
- земли населенных пунктов (общественные пастбища)
- сенокосные угодья в категории земель сельскохозяйственного назначения
- маршрут перегона скота к источникам водопоя

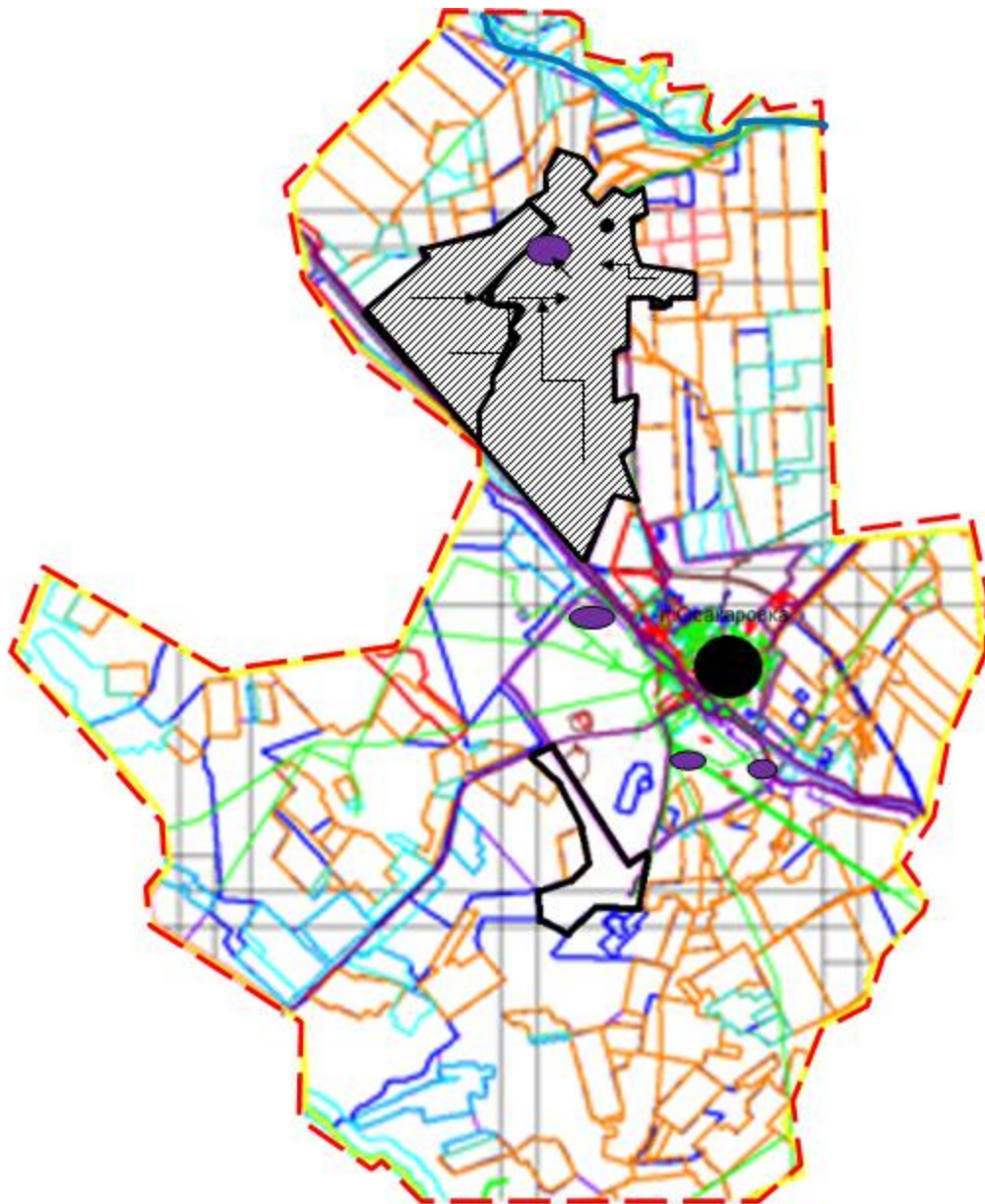
Приложение 58
к Плану по управлению пастбищами
и их использованию на территории
земель Осакаровского района
на 2024-2025 годы.

Схема доступа пастбищепользователей к водоисточникам (озерам, рекам, прудам, копаням, оросительным или обводнительным каналам, трубчатым или шахтным колодцам), составленную согласно норме потребления воды, Николаевского сельского округа Осакаровского района



Приложение 59
 к Плану по управлению пастбищами
 и их использованию на территории
 земель Осакаровского района
 на 2024-2025 годы.

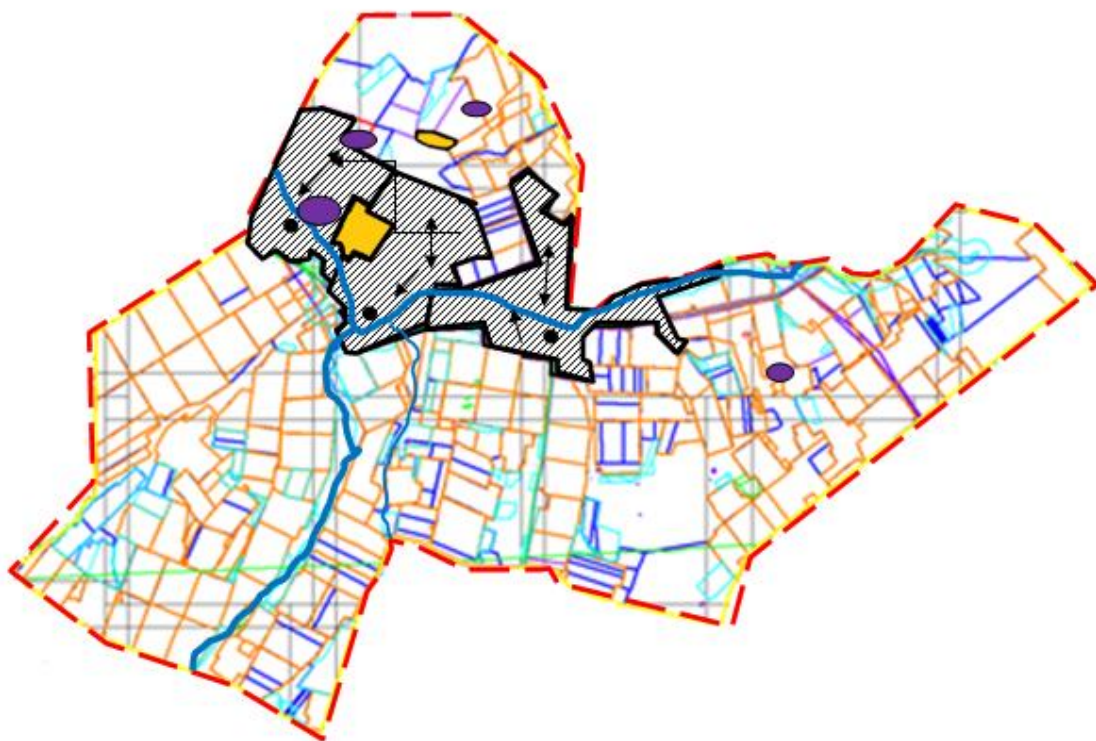
Схема доступа пастбищепользователей к водоисточникам (озерам, рекам, прудам, копаням, оросительным или обводнительным каналам, трубчатым или шахтным колодцам), составленную согласно норме потребления воды, Озерного сельского округа Осакаровского района



- - - границы округа
- границы пастбищ
- ~ реки
- озера
- населенный пункт
- ▨ земли населенных пунктов (общественные пастбища)
- ➔ маршрут перегона скота к источникам водопоя

Приложение 60
к Плану по управлению пастбищами
и их использованию на территории
земель Осакарского района
на 2024-2025 годы.

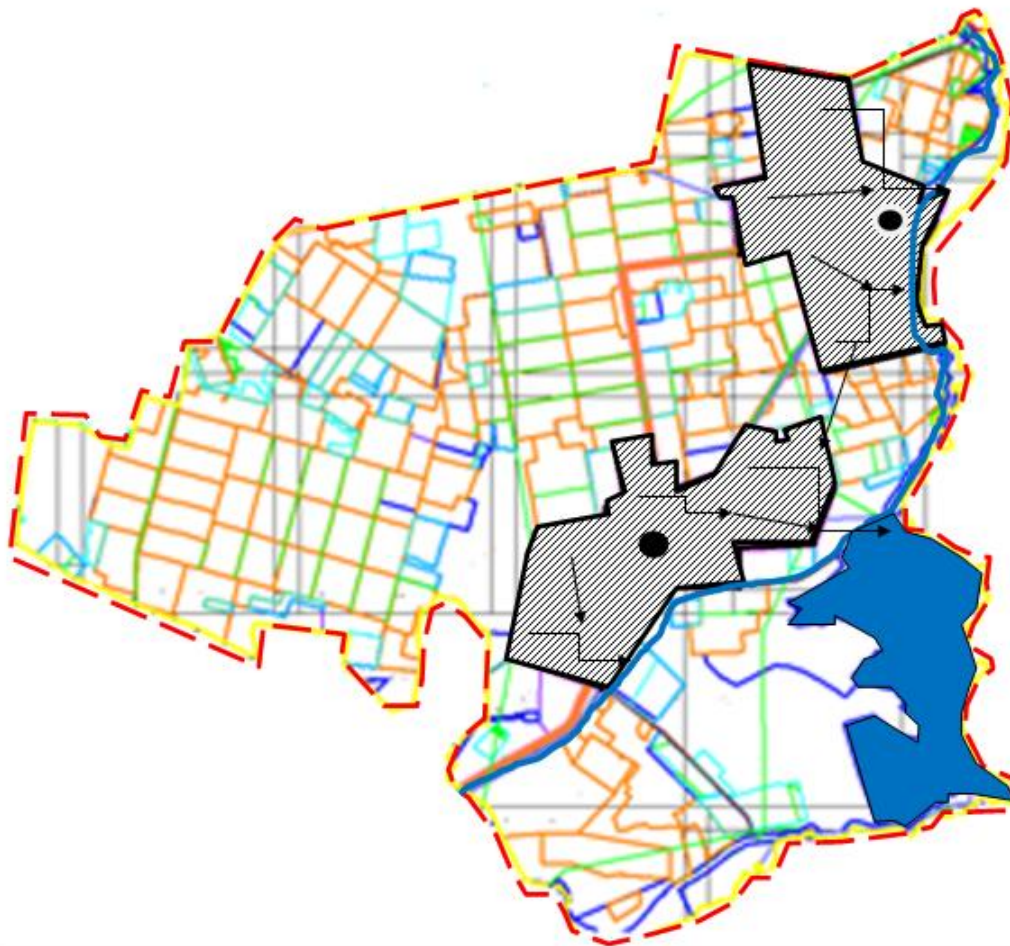
Схема доступа пастбищепользователей к водоисточникам (озерам, рекам, прудам, копаням, оросительным или обводнительным каналам, трубчатым или шахтным колодцам), составленную согласно норме потребления воды, Пионерского сельского округа Осакарского района



- - - -границы округа
- границы пастбищ
- ~ -реки
- -озера
- населенный пункт
- земли населенных пунктов (общественные пастбища)
- сенокосные угодья в категории земель сельскохозяйственного назначения
- -маршрут перегона скота к источникам водопоя

Приложение 61
к Плану по управлению пастбищами
и их использованию на территории
земель Осакаровского района
на 2024-2025 годы.

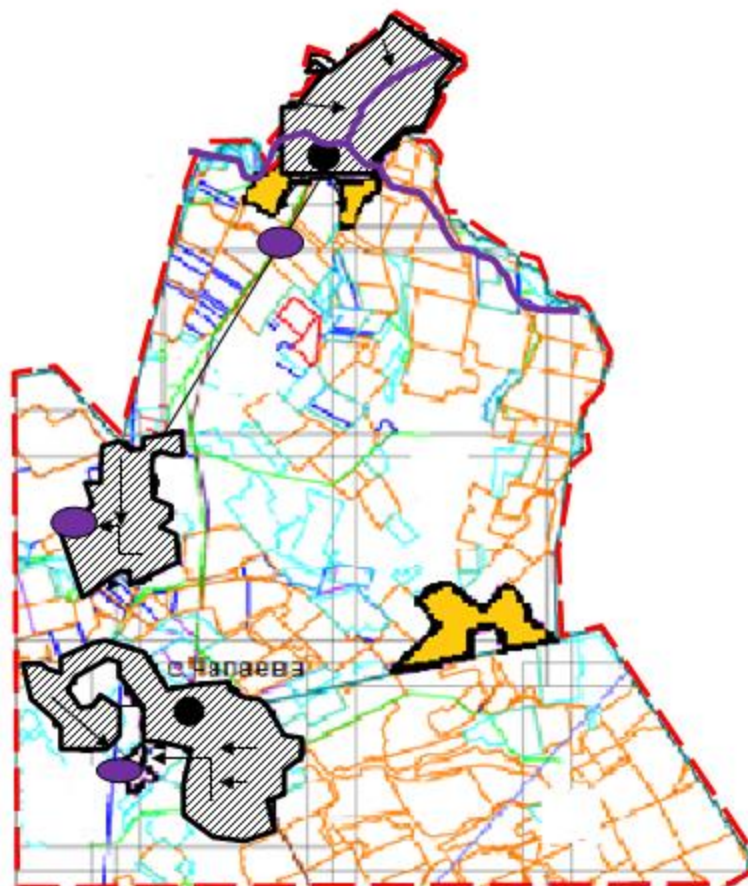
Схема доступа пастбищепользователей к водоисточникам (озерам, рекам, прудам, копаням, оросительным или обводнительным каналам, трубчатым или шахтным колодцам), составленную согласно норме потребления воды, Родниковского сельского округа Осакаровского района



- - - -границы округа
- границы пастбищ
- ~ -реки (канал им. К. Сатпаева)
- озера, водохранилище
- населенный пункт
- земли населенных пунктов (общественные пастбища)
- -маршрут перегона скота к источникам водопоя

Приложение 62
к Плану по управлению пастбищами
и их использованию на территории
земель Осакаровского района
на 2024-2025 годы.

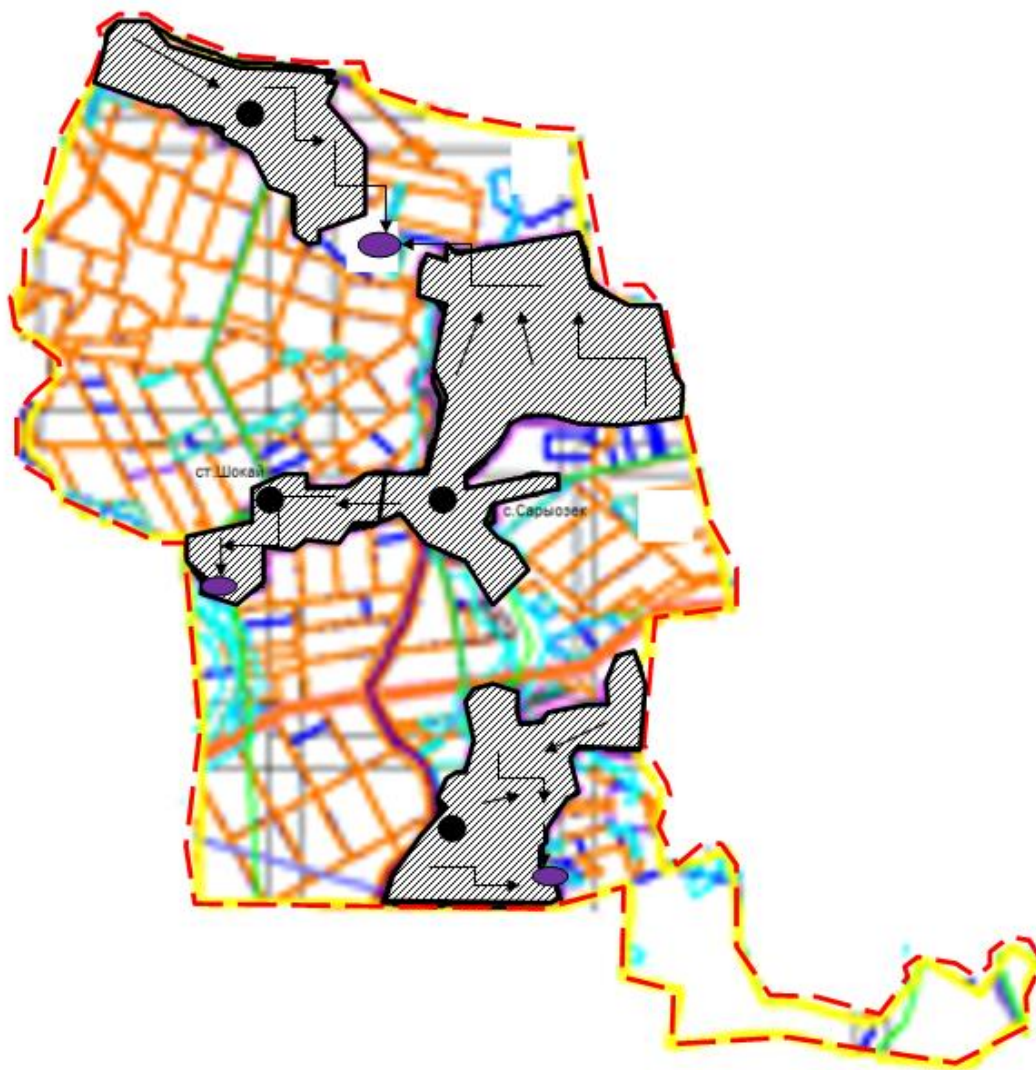
Схема доступа пастбищепользователей к водоисточникам (озерам, рекам, прудам, копаням, оросительным или обводнительным каналам, трубчатым или шахтным колодцам), составленную согласно норме потребления воды, Садового сельского округа Осакаровского района



- - границы округа
- - границы пастбищ
- - реки
- - озера
- - населенный пункт
- ▨ - земли населенных пунктов (общественные пастбища)
- - сенокосные угодья в категории земель сельскохозяйственного назначения
- - маршрут перегона скота к источникам водопоя

Приложение 63
к Плану по управлению пастбищами
и их использованию на территории
земель Осакаровского района
на 2024-2025 годы.

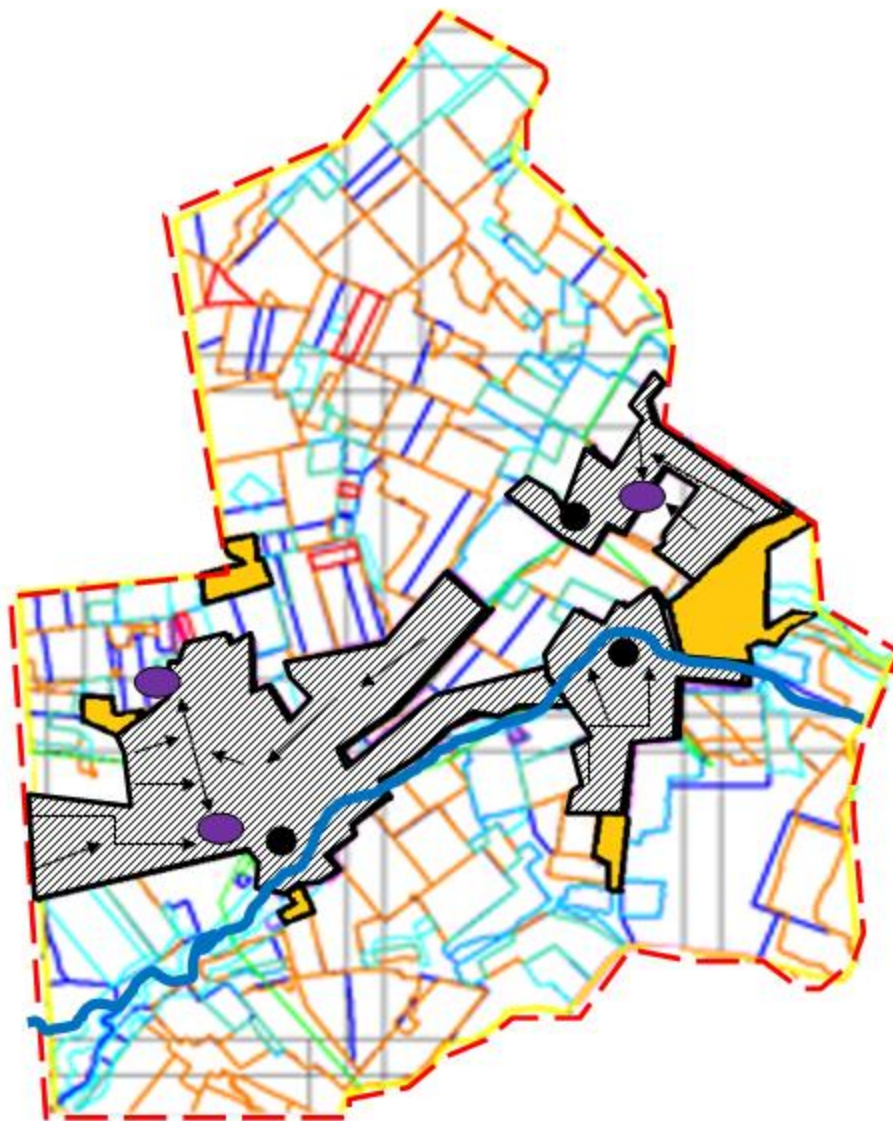
Схема доступа пастбищепользователей к водоисточникам (озерам, рекам, прудам, копаням, оросительным или обводнительным каналам, трубчатым или шахтным колодцам), составленную согласно норме потребления воды, сельского округа Сар'юзек Осакаровского района



- - - -границы округа
- границы пастбищ
- ~ -реки
- -озера
- -населенный пункт
- земли населенных пунктов (общественные пастбища)
- ➔ -маршрут перегона скота к источникам водопоя

Приложение 64
к Плану по управлению пастбищами
и их использованию на территории
земель Осакаровского района
на 2024-2025 годы.

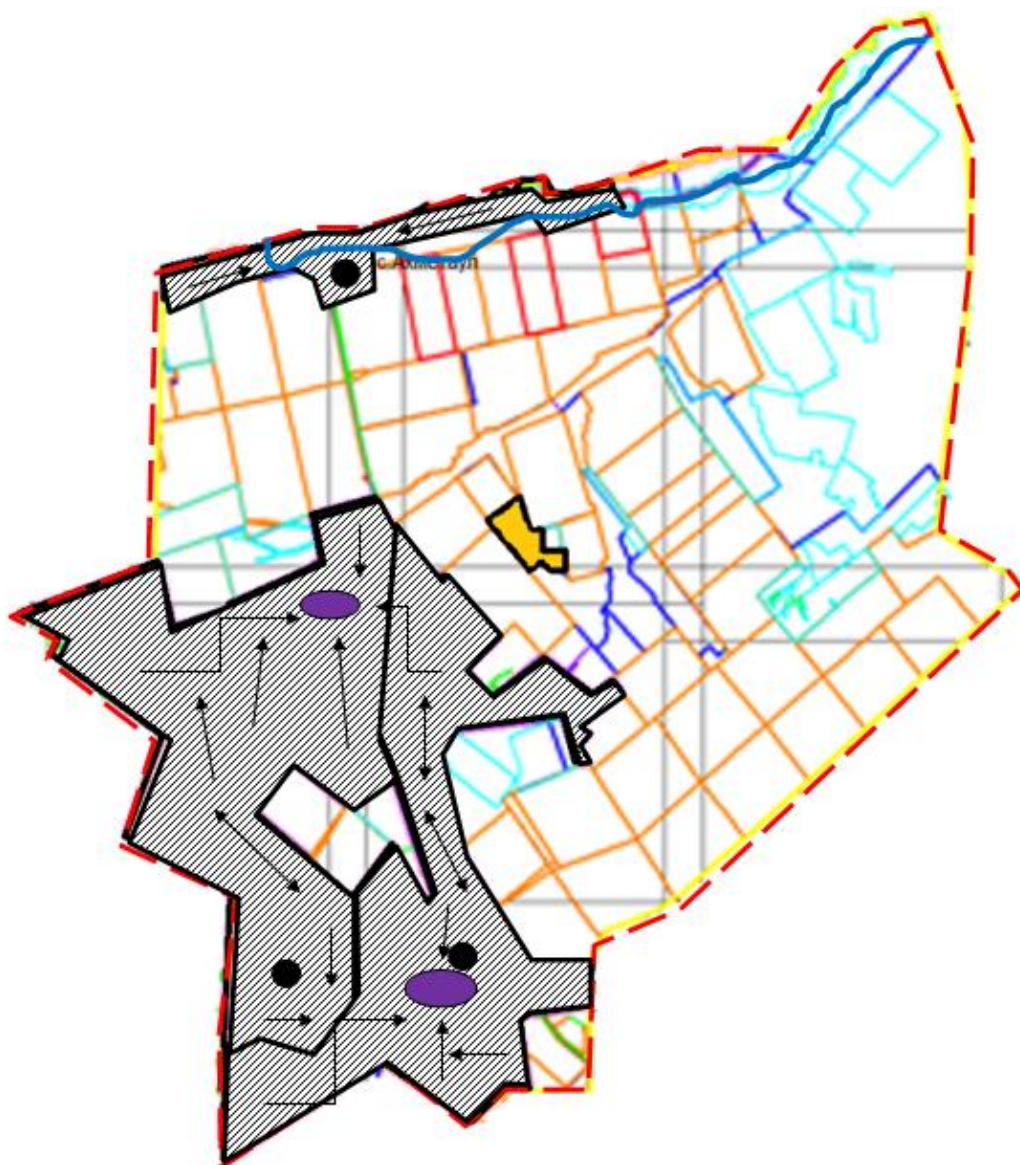
Схема доступа пастбищепользователей к водоисточникам (озерам, рекам, прудам, копаням, оросительным или обводнительным каналам, трубчатым или шахтным колодцам), составленную согласно норме потребления воды, сельского округа Сункар Осакаровского района



- - -границы округа
- границы пастбищ
- ~ -реки
- -озера
- -населенный пункт
- земли населенных пунктов (общественные пастбища)
- сенокосные угодья в категории земель сельскохозяйственного назначения
- ➔ -маршрут перегона скота к источникам водопоя

Приложение 65
к Плану по управлению пастбищами
и их использованию на территории
земель Осакаровского района
на 2024-2025 годы.

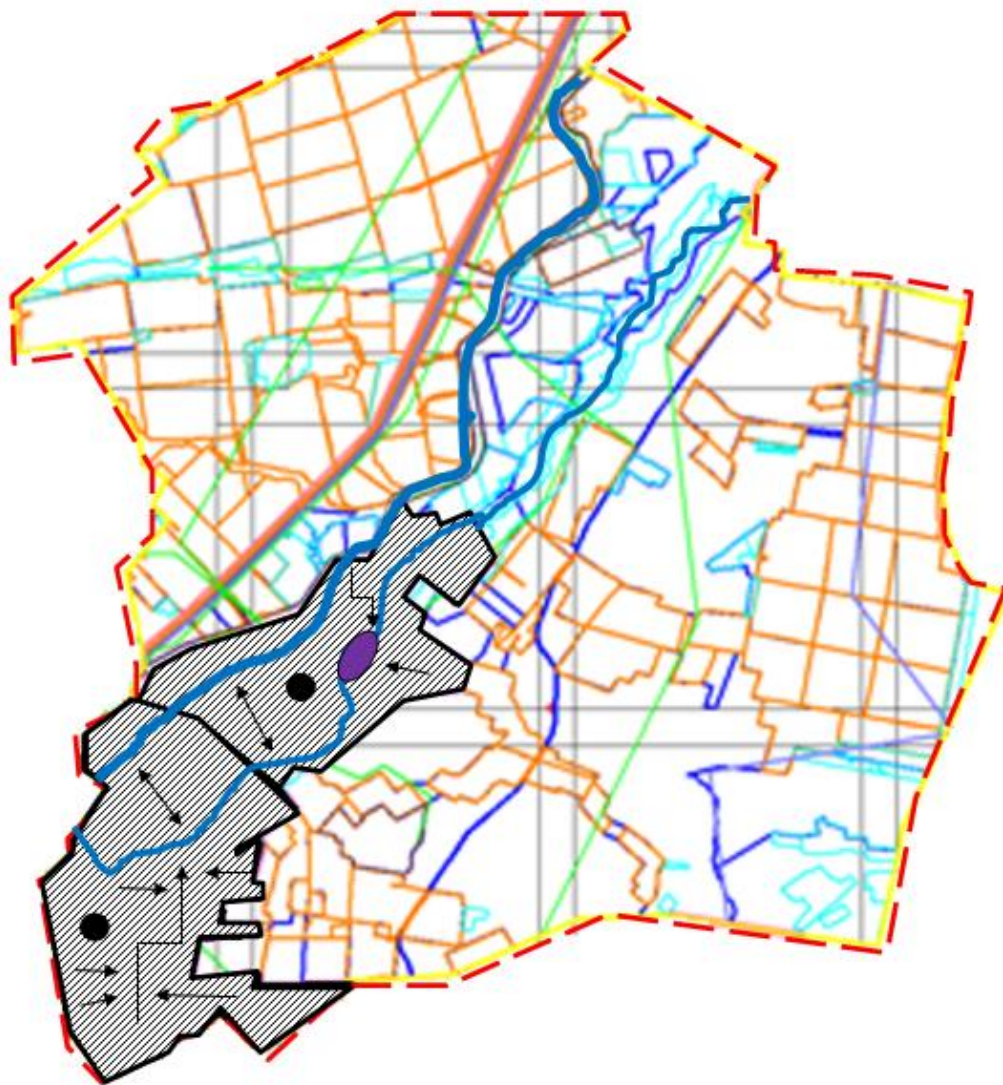
Схема доступа пастбищепользователей к водоисточникам (озерам, рекам, прудам, копаням, оросительным или обводнительным каналам, трубчатым или шахтным колодцам), составленную согласно норме потребления воды, сельского округа Няз Осакаровского района



- - - -границы округа
- границы пастбищ
- ~ -реки
- -озера
- -населенный пункт
- земли населенных пунктов (общественные пастбища)
- сенокосные угодья в категории земель сельскохозяйственного назначения
- ➔ -маршрут перегона скота к источникам водополя

Приложение 66
к Плану по управлению пастбищами
и их использованию на территории
земель Осакаровского района
на 2024-2025 годы.

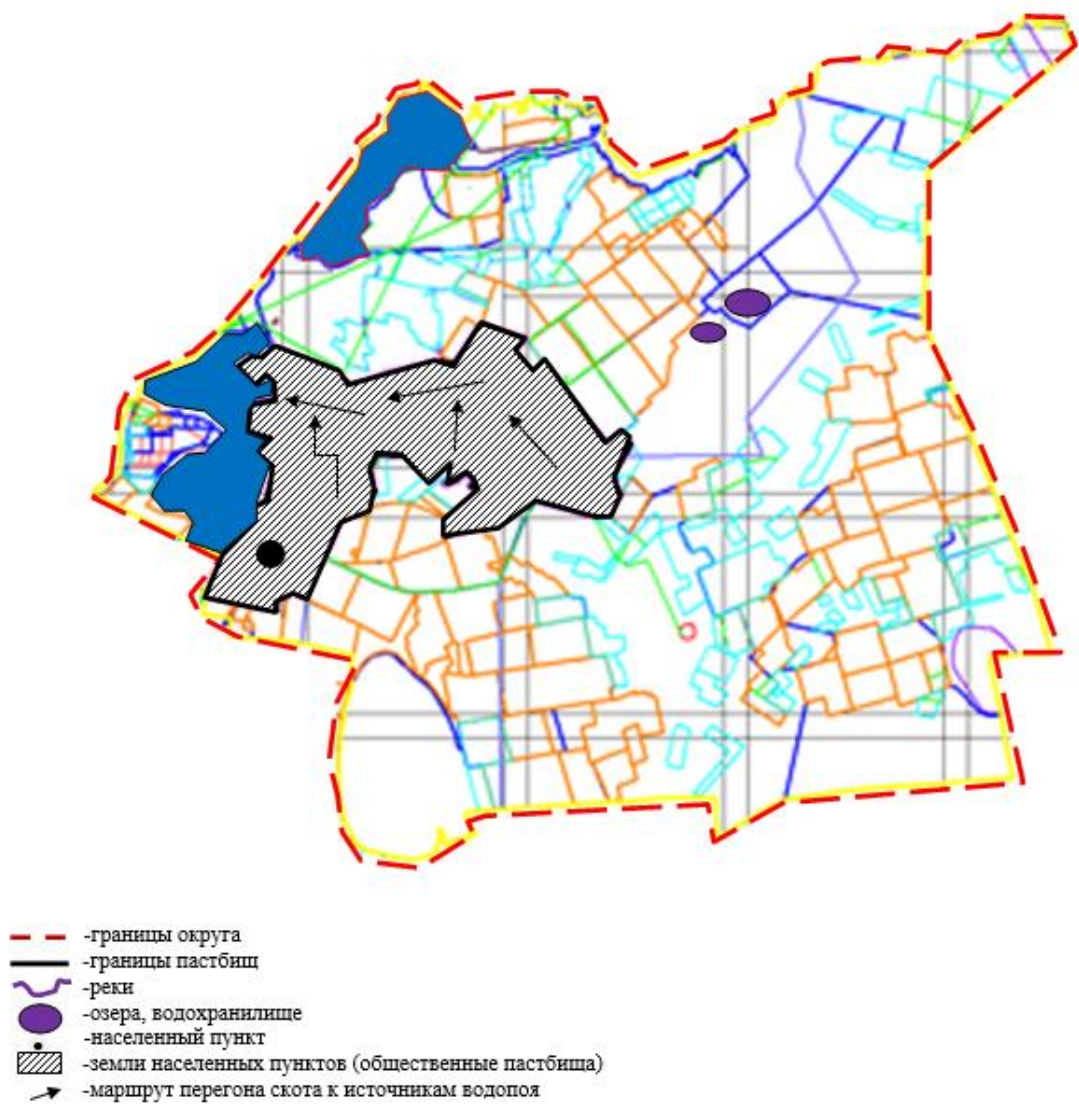
Схема доступа пастбищепользователей к водоисточникам (озерам, рекам, прудам, копаням, оросительным или обводнительным каналам, трубчатым или шахтным колодцам), составленную согласно норме потребления воды, Трудового сельского округа Осакаровского района



- - - границы округа
- границы пастбищ
- ~ реки (канал им. К. Сатпаева)
- озера
- населенный пункт
- ▨ земли населенных пунктов (общественные пастбища)
- маршрут перегона скота к источникам водопоя

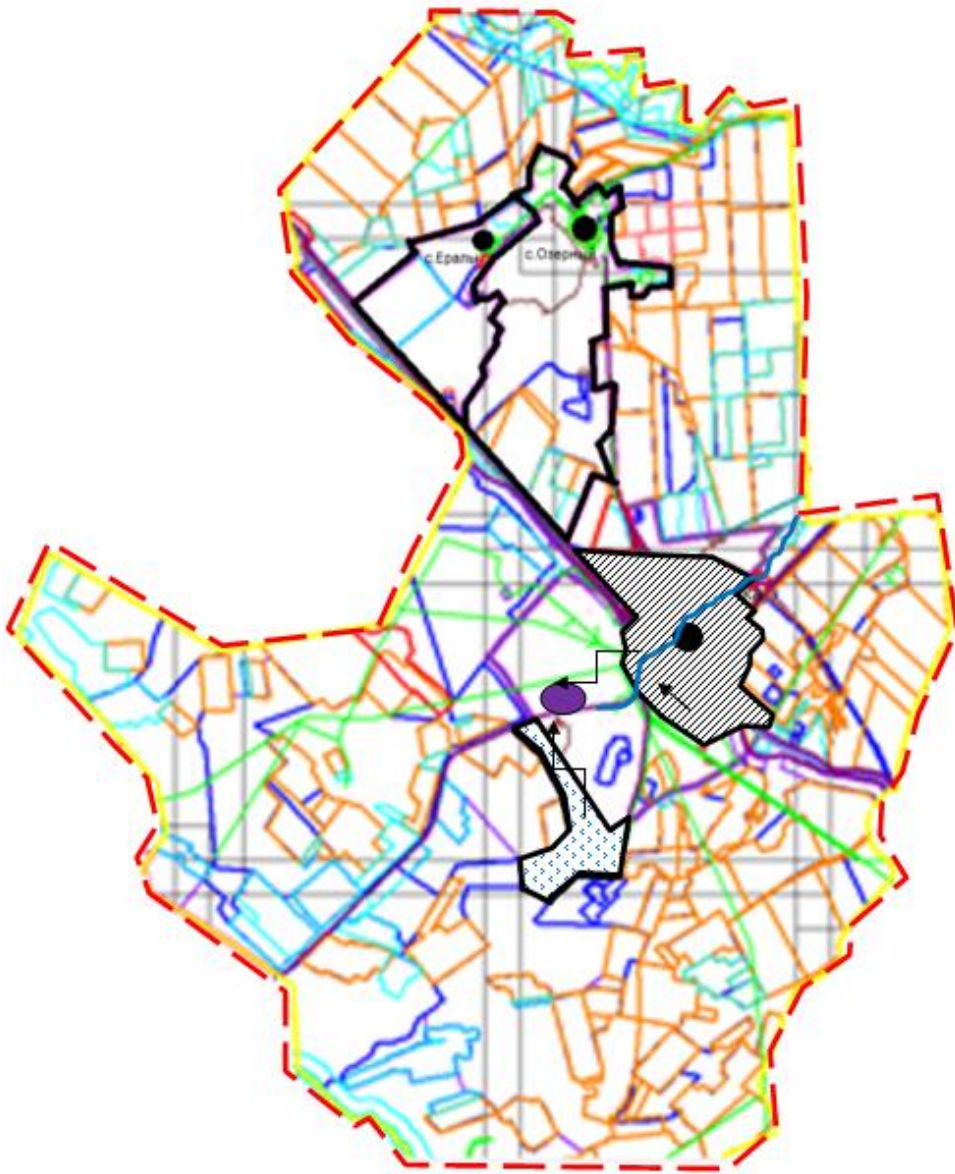
Приложение 67
к Плану по управлению пастбищами
и их использованию на территории
земель Осакаровского района
на 2024-2025 годы.

Схема доступа пастбищепользователей к водоисточникам (озерам, рекам, прудам, копаням, оросительным или обводнительным каналам, трубчатым или шахтным колодцам), составленную согласно норме потребления воды, Шидертинского сельского округа Осакаровского района



Приложение 68
 к Плану по управлению пастбищами
 и их использованию на территории
 земель Осакаровского района
 на 2024-2025 годы.

Схема доступа пастбищепользователей к водоисточникам (озерам, рекам, прудам, копаням, оросительным или обводнительным каналам, трубчатым или шахтным колодцам), составленную согласно норме потребления воды, поселка Осакаровка Осакаровского района



- границы Озерного сельского округа
- границы пастбищ
- реки
- озера
- населенный пункт
- земли населенных пунктов (общественные пастбища)
- пастбищные уголья
- маршрут перегона скота к источникам водопоя

Приложение 69
к Плану по управлению пастбищами
и их использованию на территории
земель Осакаровского района
на 2024-2025 годы.

Схема доступа пастбищепользователей к водоисточникам (озерам, рекам, прудам, копаням, оросительным или обводнительным каналам, трубчатым или шахтным колодцам), составленную согласно норме потребления воды, поселка Молодежный Осакаровского района



Среднесуточная норма водопотребления на одного сельскохозяйственного животного определяется в соответствии с пунктом 9 правил рационального использования пастбищ, утвержденных приказом заместителя Премьер-Министра Республики Казахстан, Министра сельского хозяйства Республики Казахстан от 24 апреля 2017 года № 173 (зарегистрирован в Реестре государственной регистрации нормативных правовых актов за № 15090). На территории района нет оросительных или оросительных каналов.

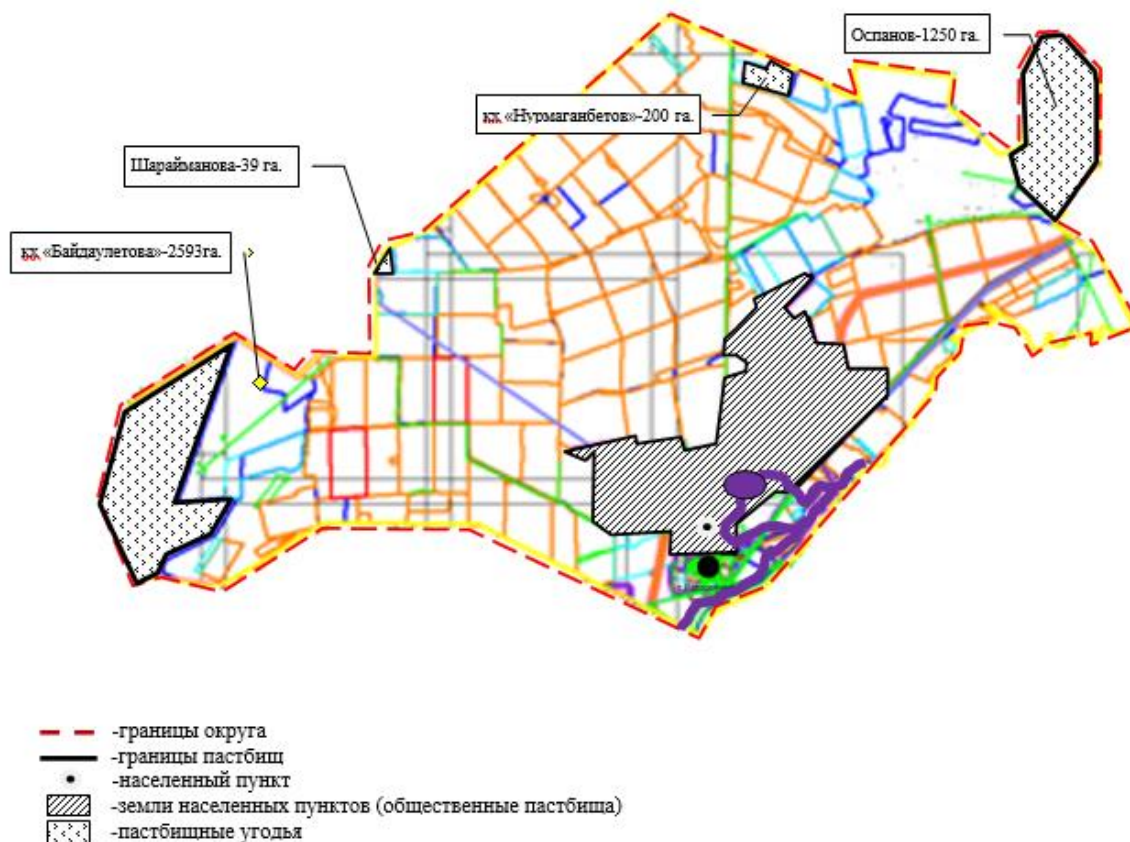
Среднесуточная норма потребления воды:

КРС – 100 литров на голову, МРС – 50 литров на голову, лошади 100 литров на голову, свиньи 50 - литров на голову.

Приложение 70
к Плану по управлению пастбищами
и их использованию на территории
земель Осакаровского района
на 2024-2025 годы.

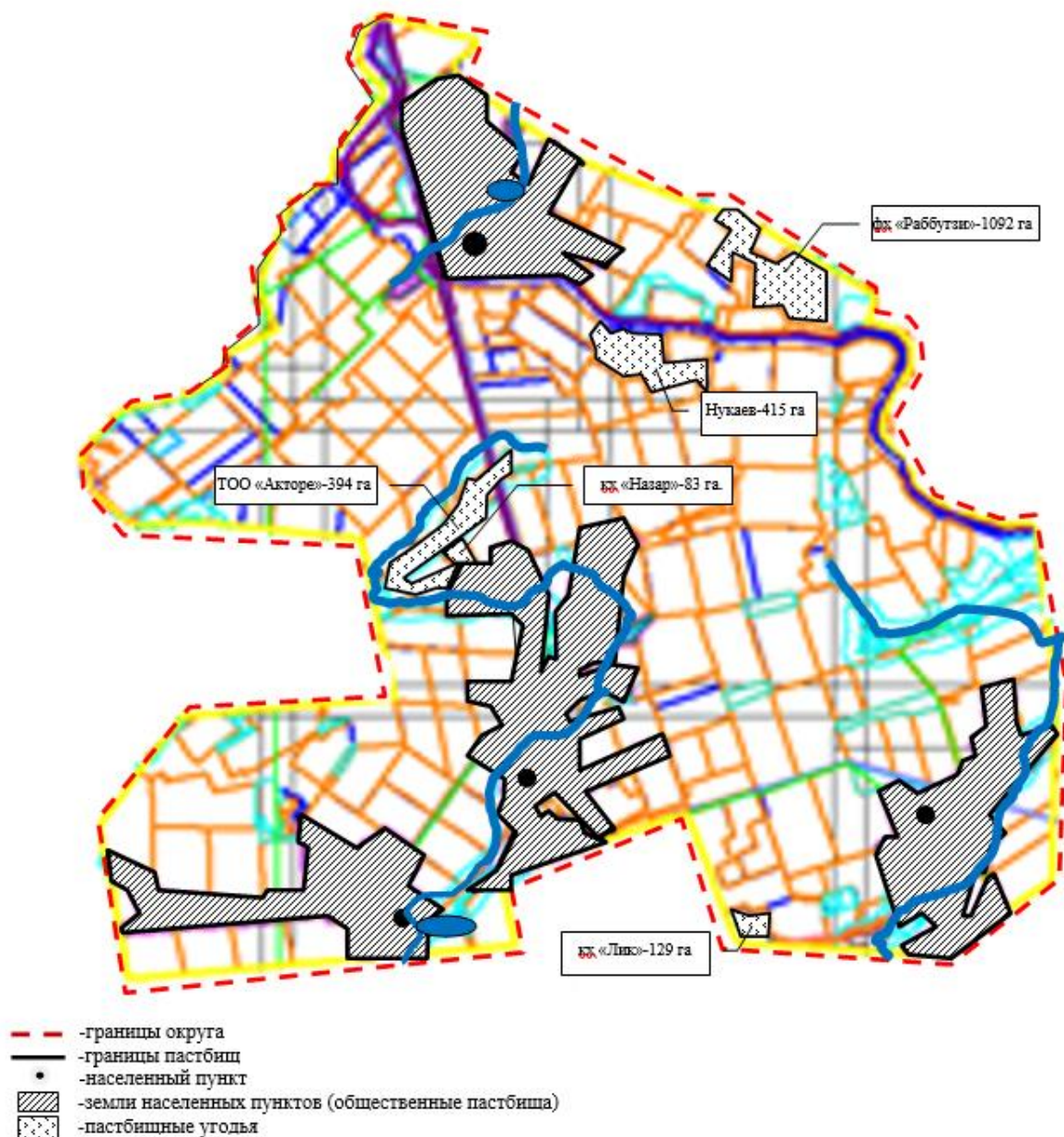
Схема (карта) расположения пастбищ на территории административно - территориальной единицы в разрезе категорий земель, собственников земельных участков и

землепользователей на основании правоустанавливающих документов сельского округа Акбулак Осакаровского района.



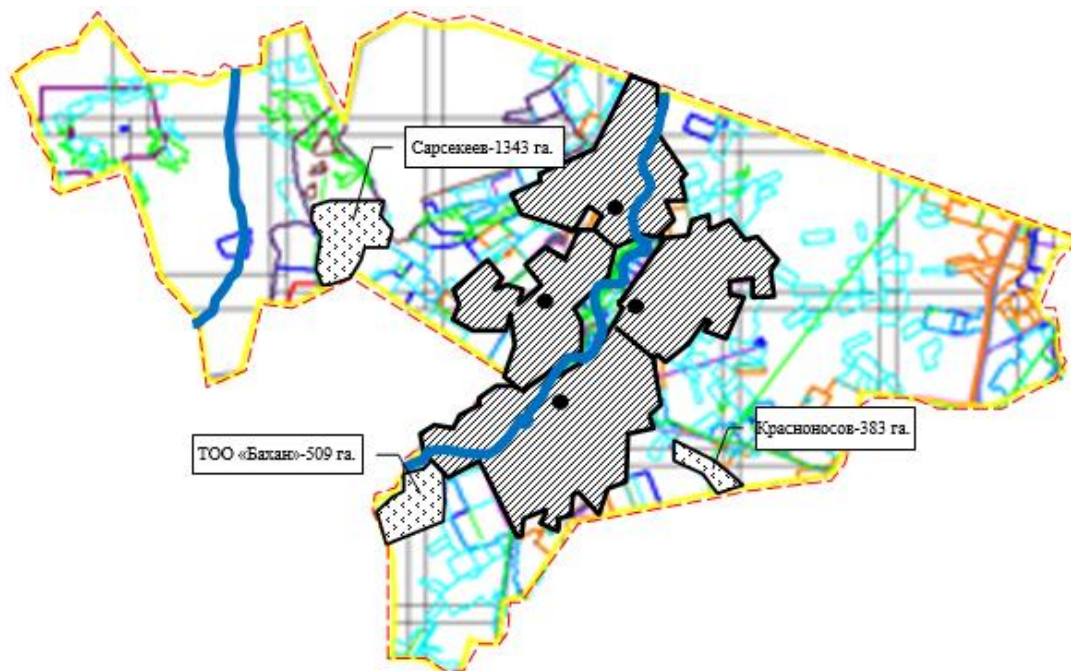
Приложение 71
к Плану по управлению пастбищами
и их использованию на территории
земель Осакаровского района
на 2024-2025 годы.

Схема (карта) расположения пастбищ на территории административно - территориальной единицы в разрезе категорий земель, собственников земельных участков и землепользователей на основании правоустанавливающих документов Батпактинского сельского округа Осакаровского района.



Приложение 72
 к Плану по управлению пастбищами
 и их использованию на территории
 земель Осакаровского района
 на 2024-2025 годы.

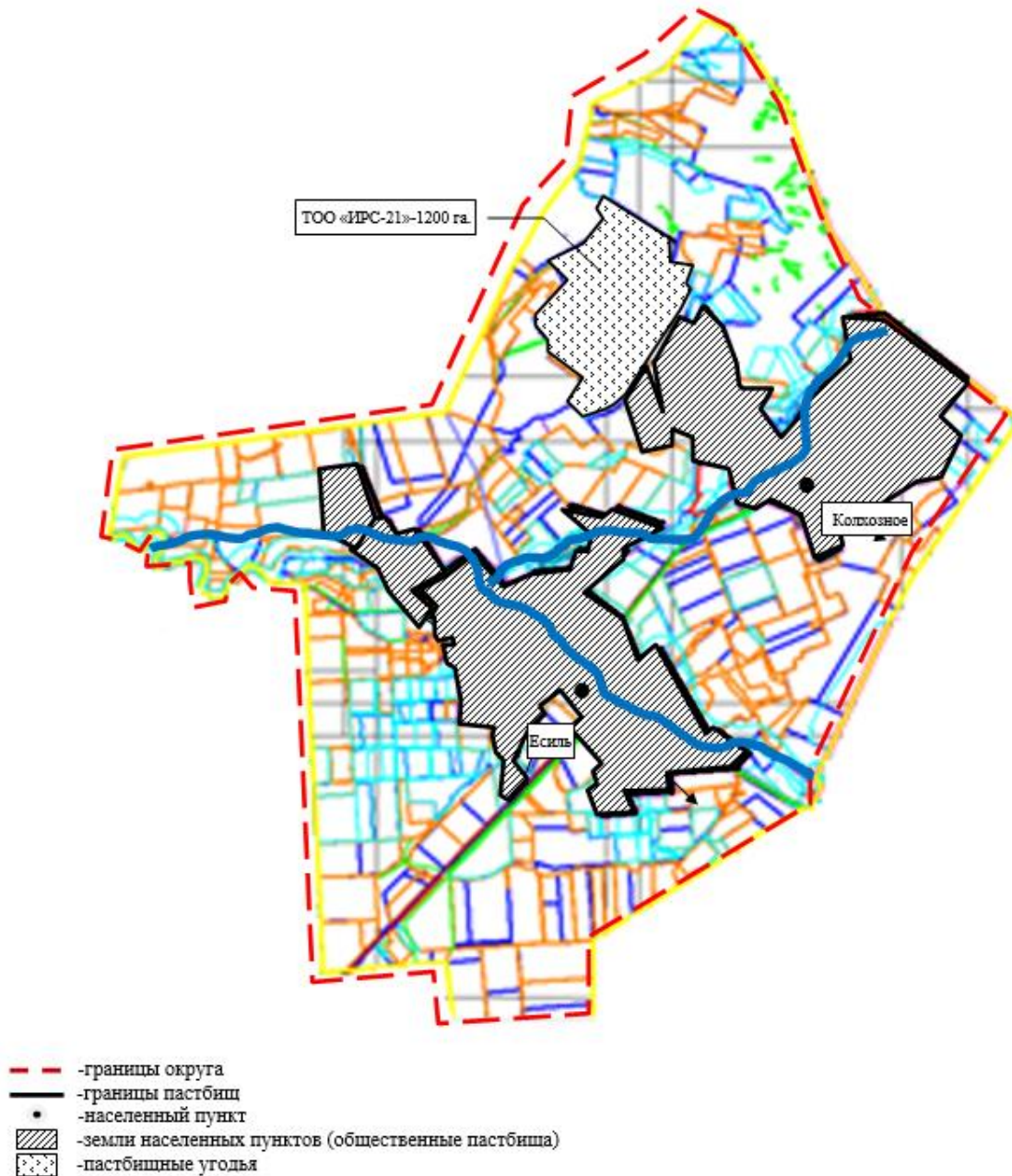
Схема (карта) расположения пастбищ на территории административно - территориальной единицы в разрезе категорий земель, собственников земельных участков и землепользователей на основании правоустанавливающих документов сельского округа Жансары Осакаровского района.



- -границы округа
- -границы пастбищ
- -населенный пункт
- земли населенных пунктов (общественные пастбища)
- пастбищные угодья

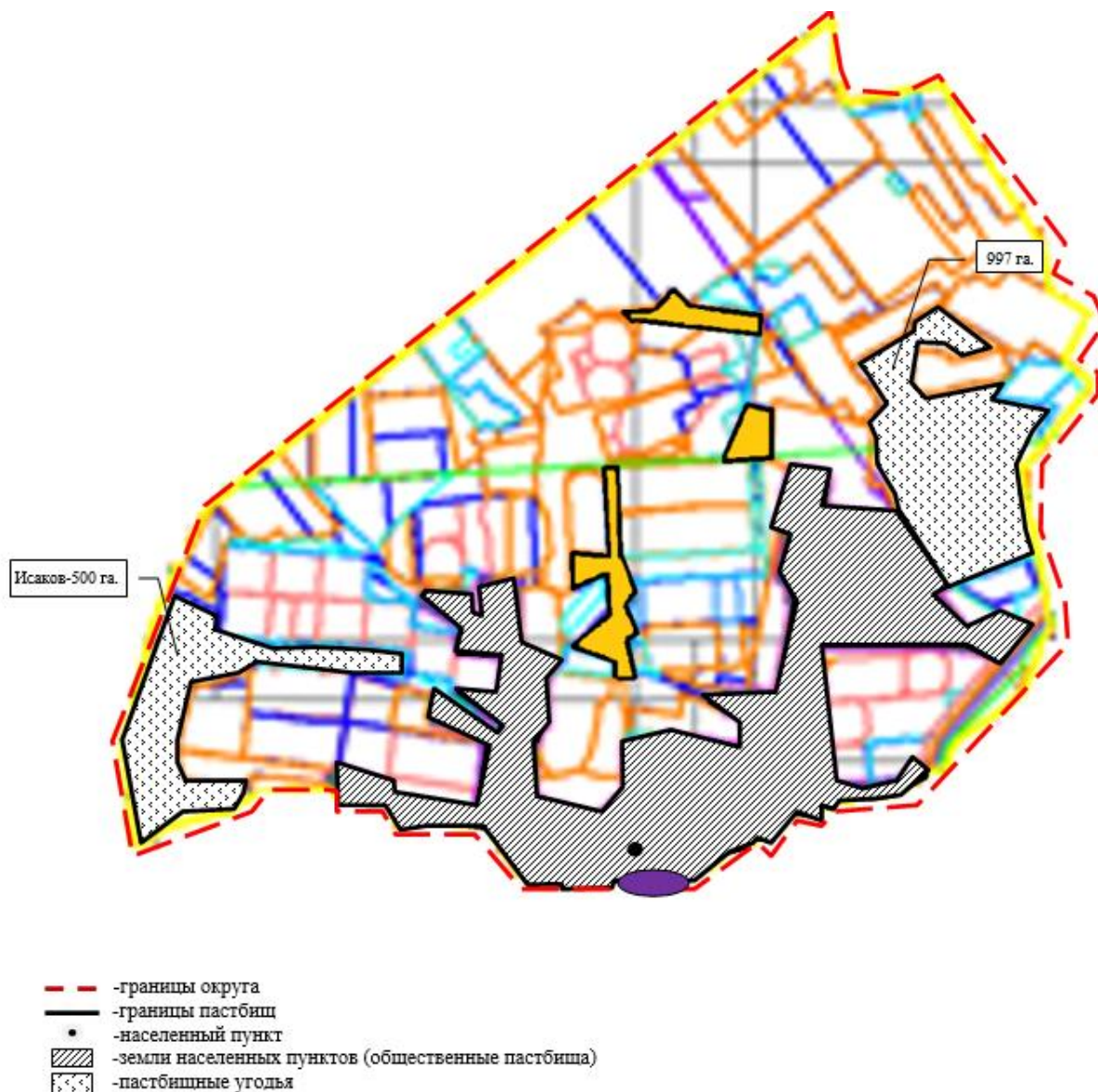
Приложение 73
к Плану по управлению пастбищами
и их использованию на территории
земель Осакаровского района
на 2024-2025 годы.

Схема (карта) расположения пастбищ на территории административно - территориальной единицы в разрезе категорий земель, собственников земельных участков и землепользователей на основании правоустанавливающих документов сельского округа Есиль Осакаровского района.



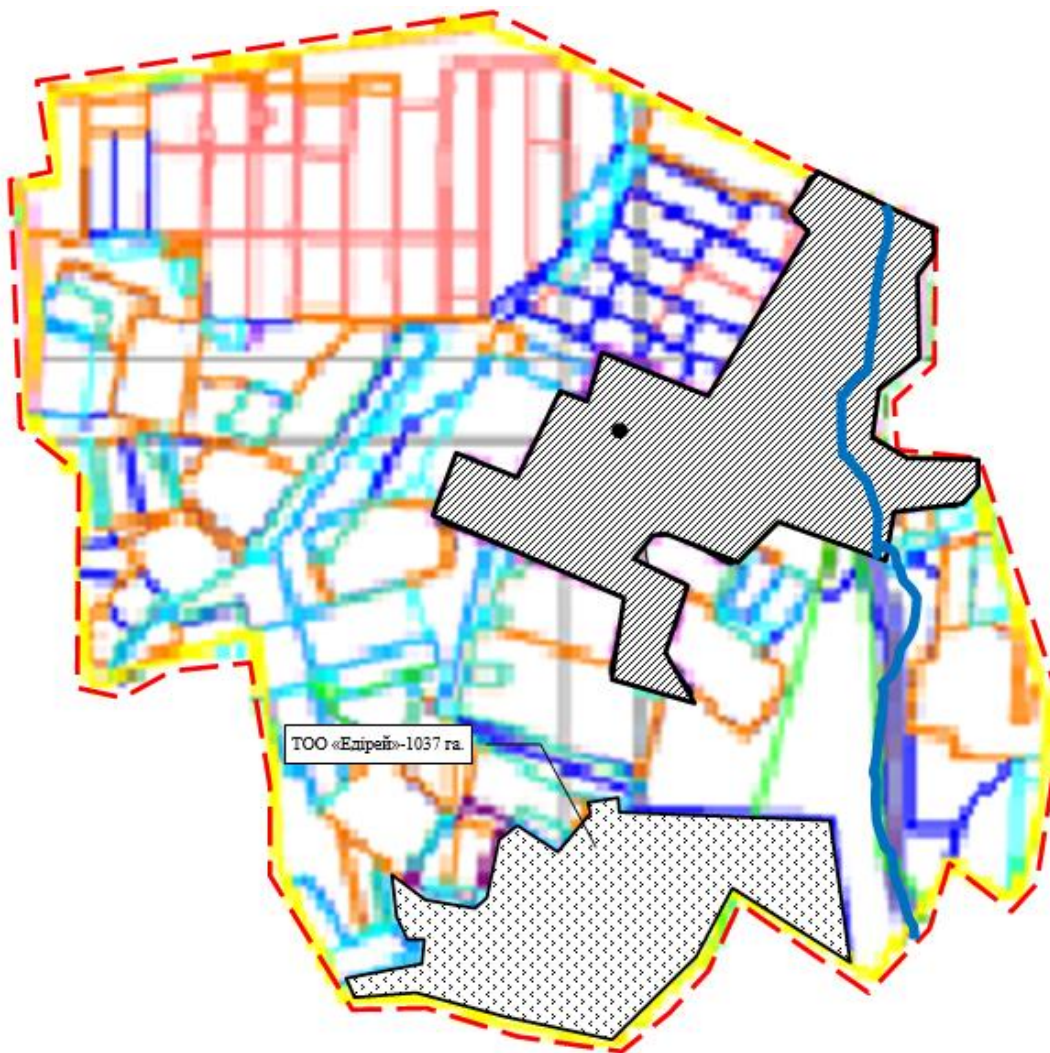
Приложение 74
к Плану по управлению пастбищами
и их использованию на территории
земель Осакаровского района
на 2024-2025 годы.

Схема (карта) расположения пастбищ на территории административно - территориальной единицы в разрезе категорий земель, собственников земельных участков и землепользователей на основании правоустанавливающих документов сельского округа Жулдыз Осакаровского района.



Приложение 75
к Плану по управлению пастбищами
и их использованию на территории
земель Осакаровского района
на 2024-2025 годы.

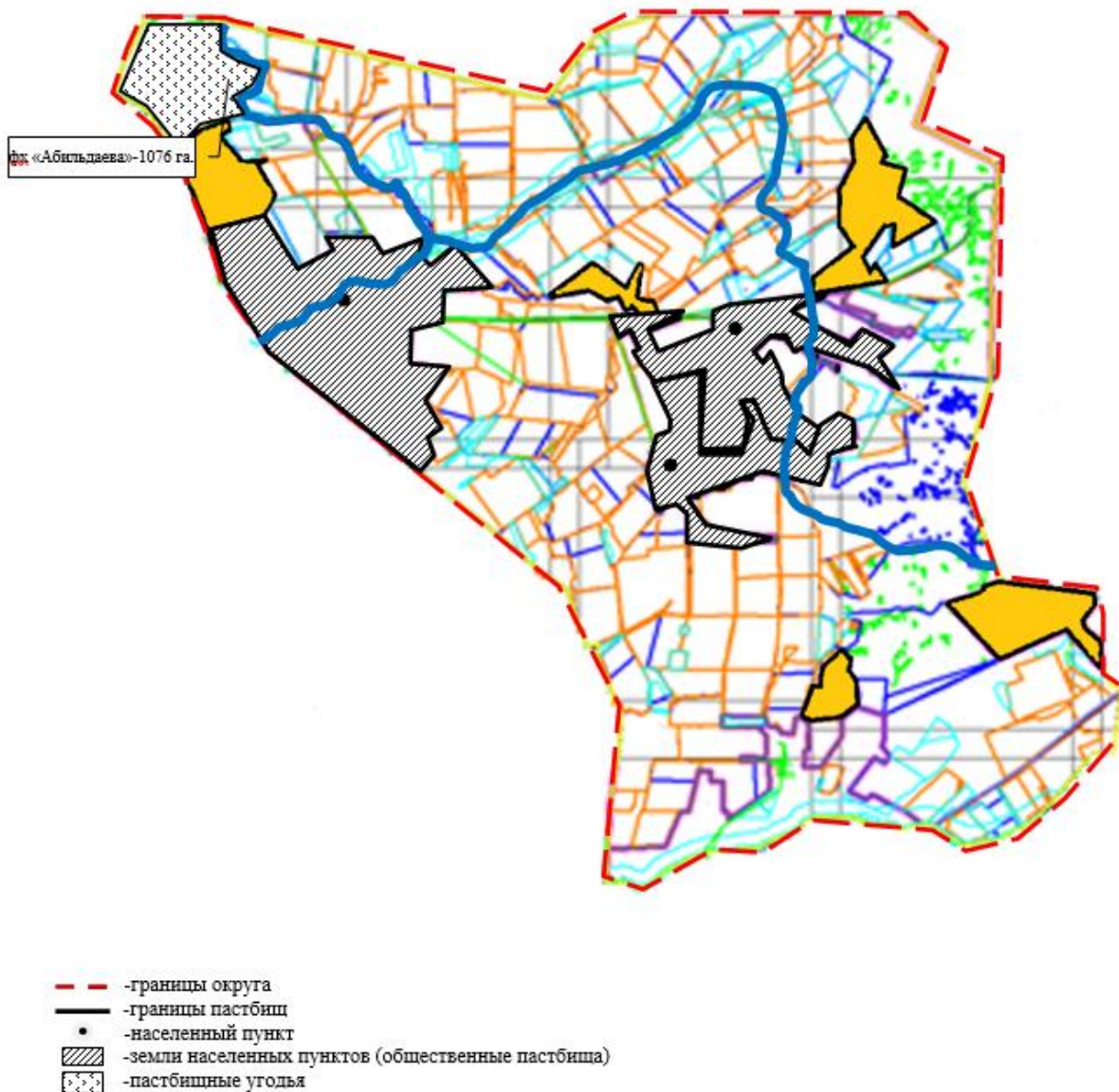
Схема (карта) расположения пастбищ на территории административно - территориальной единицы в разрезе категорий земель, собственников земельных участков и землепользователей на основании правоустанавливающих документов Иртышского сельского округа Осакаровского района.



- - -границы округа
- — — -границы пастбищ
- -населенный пункт
- земли населенных пунктов (общественные пастбища)
- пастбищные угодья

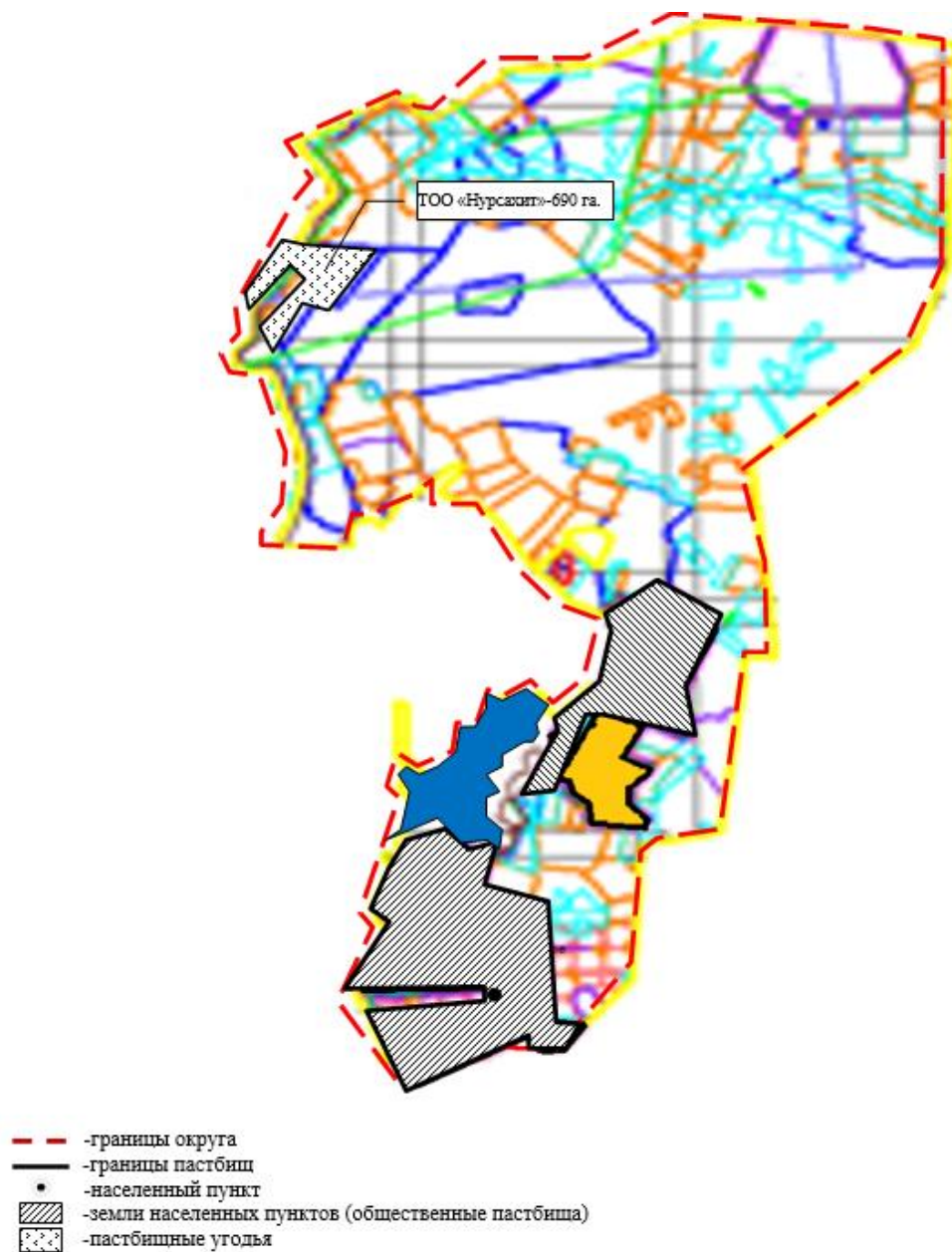
Приложение 76
к Плану по управлению пастбищами
и их использованию на территории
земель Осакаровского района
на 2024-2025 годы.

Схема (карта) расположения пастбищ на территории административно - территориальной единицы в разрезе категорий земель, собственников земельных участков и землепользователей на основании правоустанавливающих документов сельского округа Карагайлы Осакаровского района.



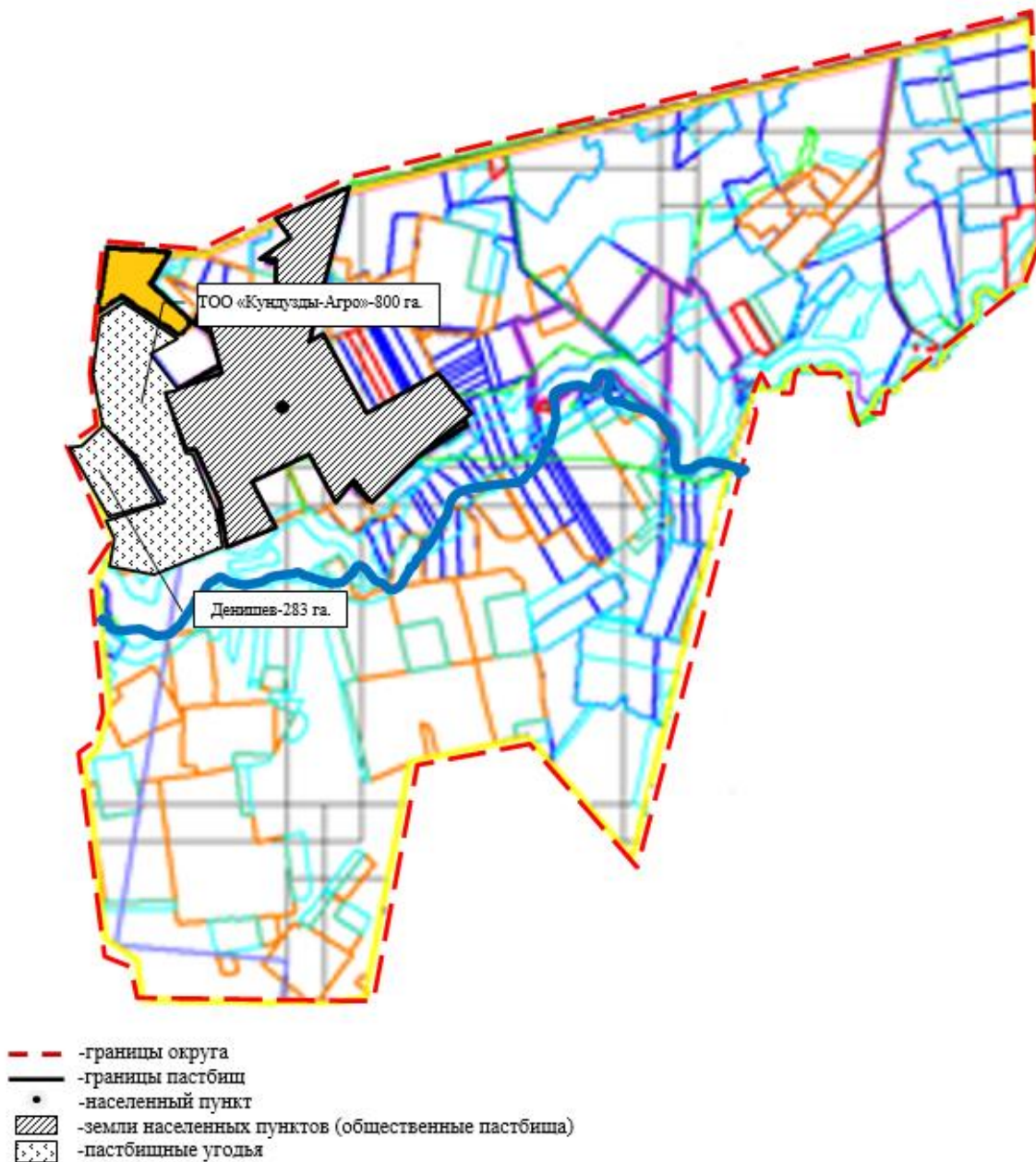
Приложение 77
к Плану по управлению пастбищами
и их использованию на территории
земель Осакаровского района
на 2024-2025 годы.

Схема (карта) расположения пастбищ на территории административно - территориальной единицы в разрезе категорий земель, собственников земельных участков и землепользователей на основании правоустанавливающих документов Каратомарского сельского округа Осакаровского района.



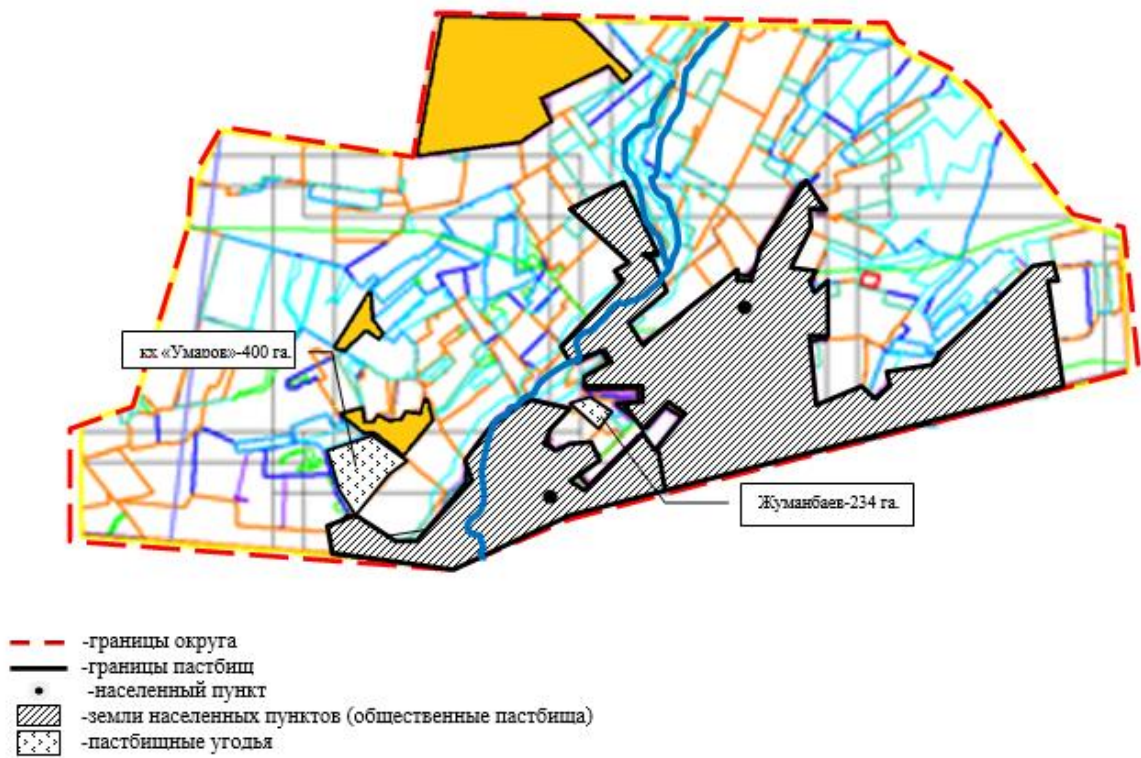
Приложение 78
к Плану по управлению пастбищами
и их использованию на территории
земель Осакаровского района
на 2024-2025 годы.

Схема (карта) расположения пастбищ на территории административно - территориальной единицы в разрезе категорий земель, собственников земельных участков и землепользователей на основании правоустанавливающих документов Кундуздинского сельского округа Осакаровского района.



Приложение 79
 к Плану по управлению пастбищами
 и их использованию на территории
 земель Осакаровского района
 на 2024-2025 годы.

Схема (карта) расположения пастбищ на территории административно - территориальной единицы в разрезе категорий земель, собственников земельных участков и землепользователей на основании правоустанавливающих документов Маржанкольского сельского округа Осакаровского района.



Приложение 80
 к Плану по управлению пастбищами
 и их использованию на территории
 земель Осакаровского района
 на 2024-2025 годы.

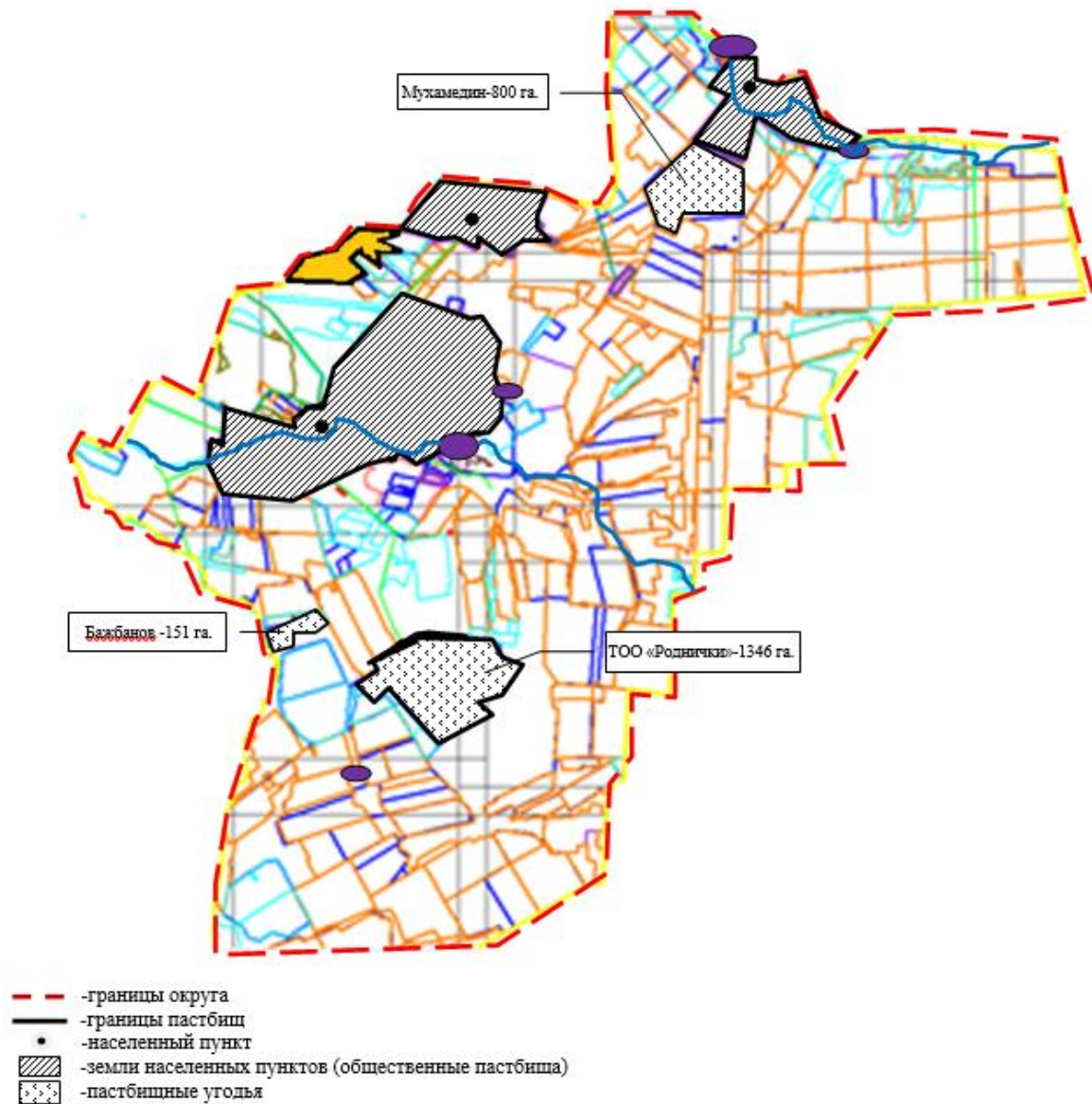
Схема (карта) расположения пастбищ на территории административно - территориальной единицы в разрезе категорий земель, собственников земельных участков и землепользователей на основании правоустанавливающих документов Мирного сельского округа Осакаровского района.



- - - границы округа
- границы пастбищ
- населенный пункт
- ▨ земли населенных пунктов (общественные пастбища)
- ▩ пастбищные угодья

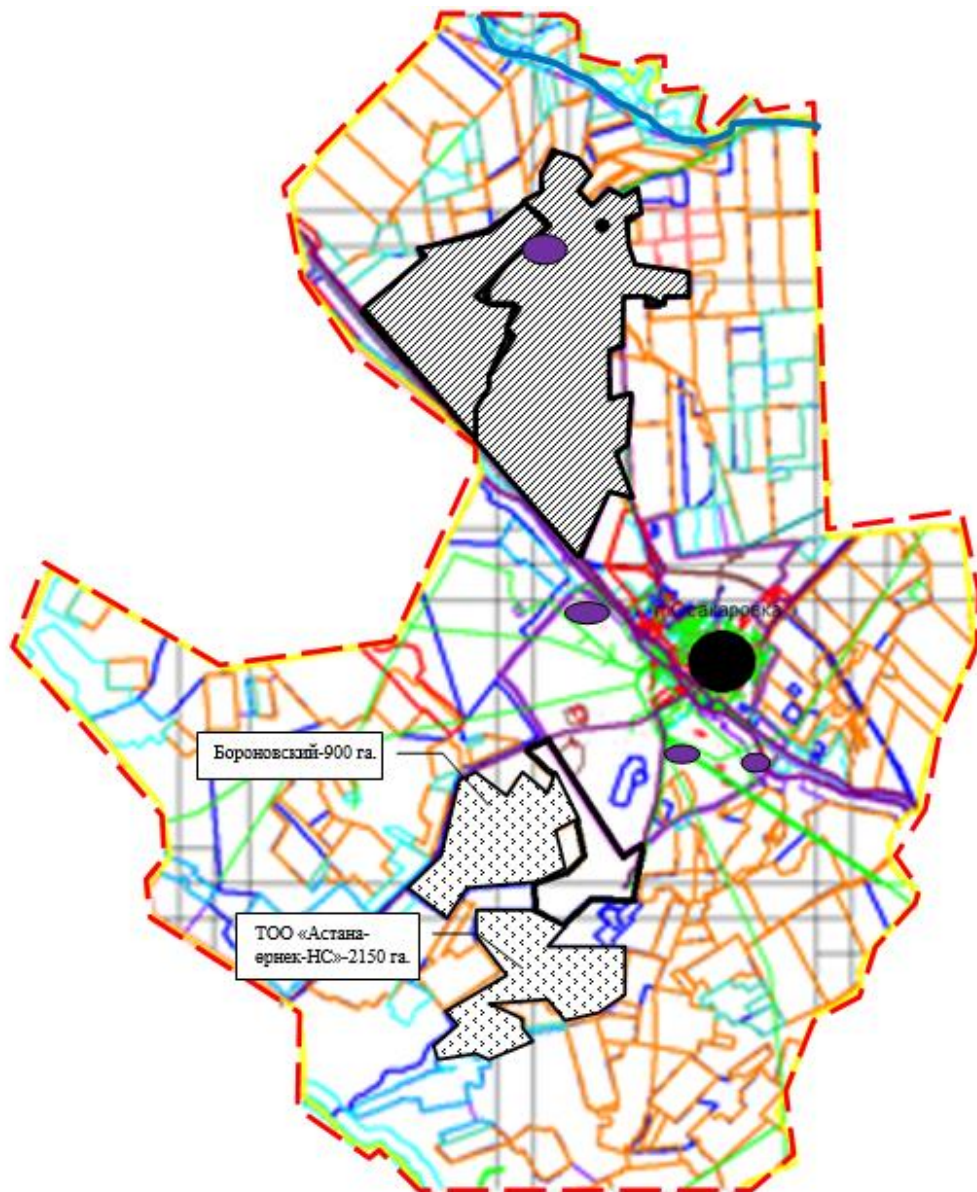
Приложение 81
к Плану по управлению пастбищами
и их использованию на территории
земель Осакаровского района
на 2024-2025 годы.

Схема (карта) расположения пастбищ на территории административно - территориальной единицы в разрезе категорий земель, собственников земельных участков и землепользователей на основании правоустанавливающих документов Николаевского сельского округа Осакаровского района.



Приложение 82
 к Плану по управлению пастбищами
 и их использованию на территории
 земель Осакаровского района
 на 2024-2025 годы.

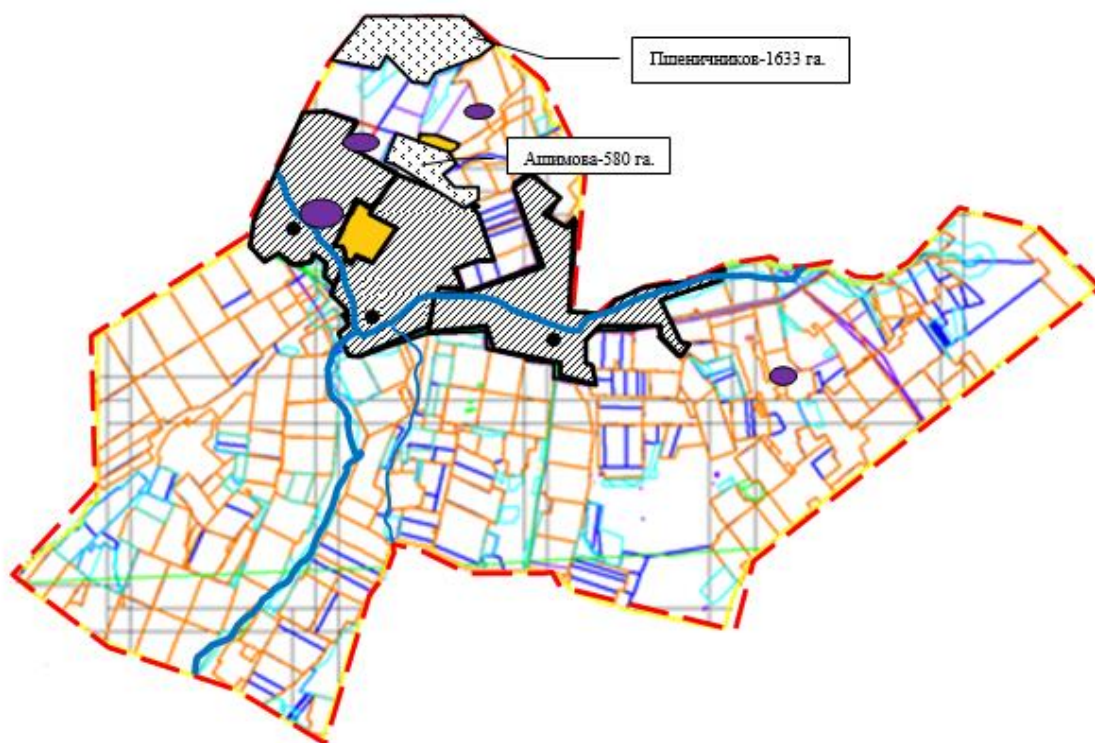
Схема (карта) расположения пастбищ на территории административно - территориальной единицы в разрезе категорий земель, собственников земельных участков и землепользователей на основании правоустанавливающих документов Озерного сельского округа Осакаровского района.



- - - границы округа
- границы пастбищ
- населенный пункт
- ▨ земли населенных пунктов (общественные пастбища)
- ▩ пастбищные угодья

Приложение 83
к Плану по управлению пастбищами
и их использованию на территории
земель Осакаровского района
на 2024-2025 годы.

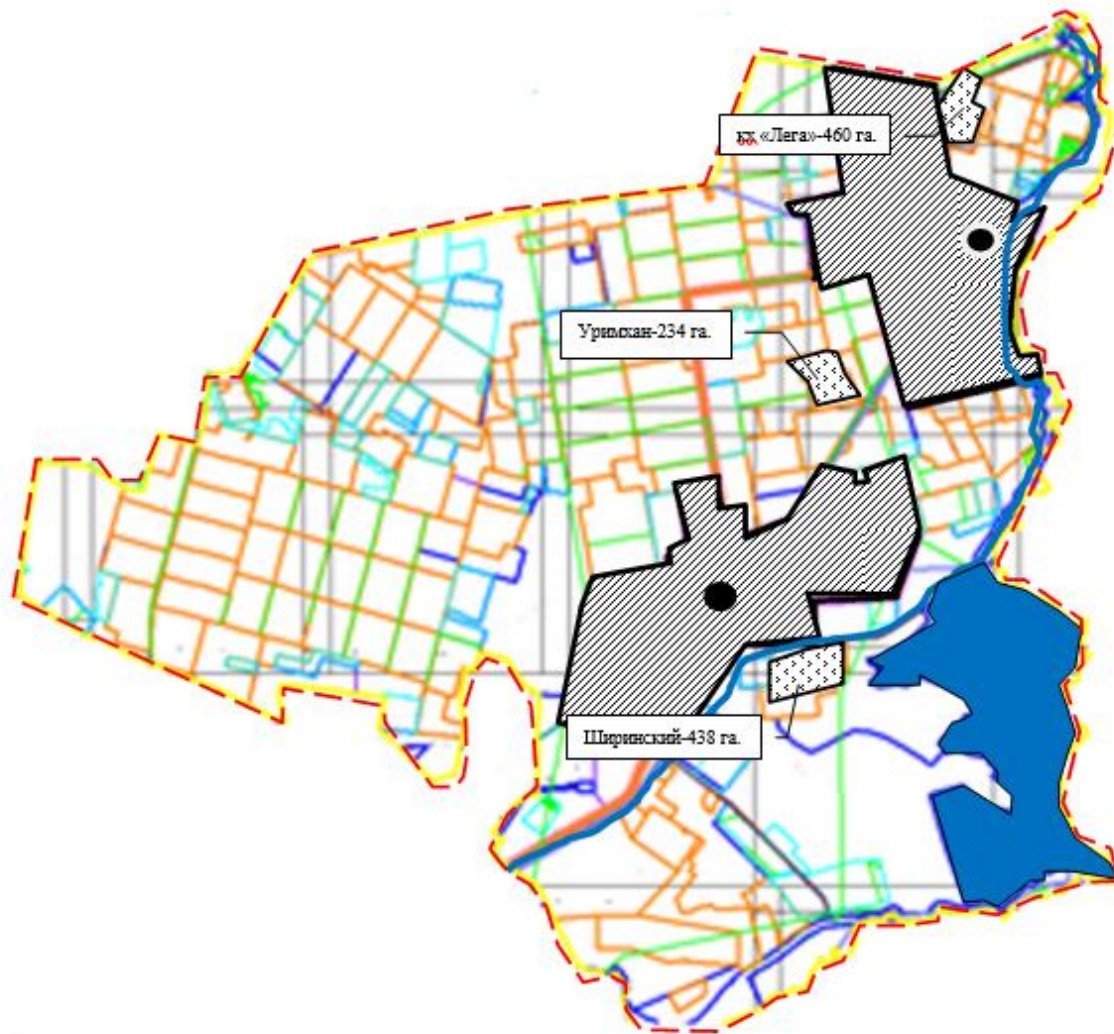
Схема (карта) расположения пастбищ на территории административно - территориальной единицы в разрезе категорий земель, собственников земельных участков и землепользователей на основании правоустанавливающих документов Пионерского сельского округа Осакаровского района.



- - - - -границы округа
- — — — —границы пастбищ
- — населенный пункт
- ▨ — земли населенных пунктов (общественные пастбища)
- ▤ — пастбищные угодья

Приложение 84
к Плану по управлению пастбищами
и их использованию на территории
земель Осакаровского района
на 2024-2025 годы.

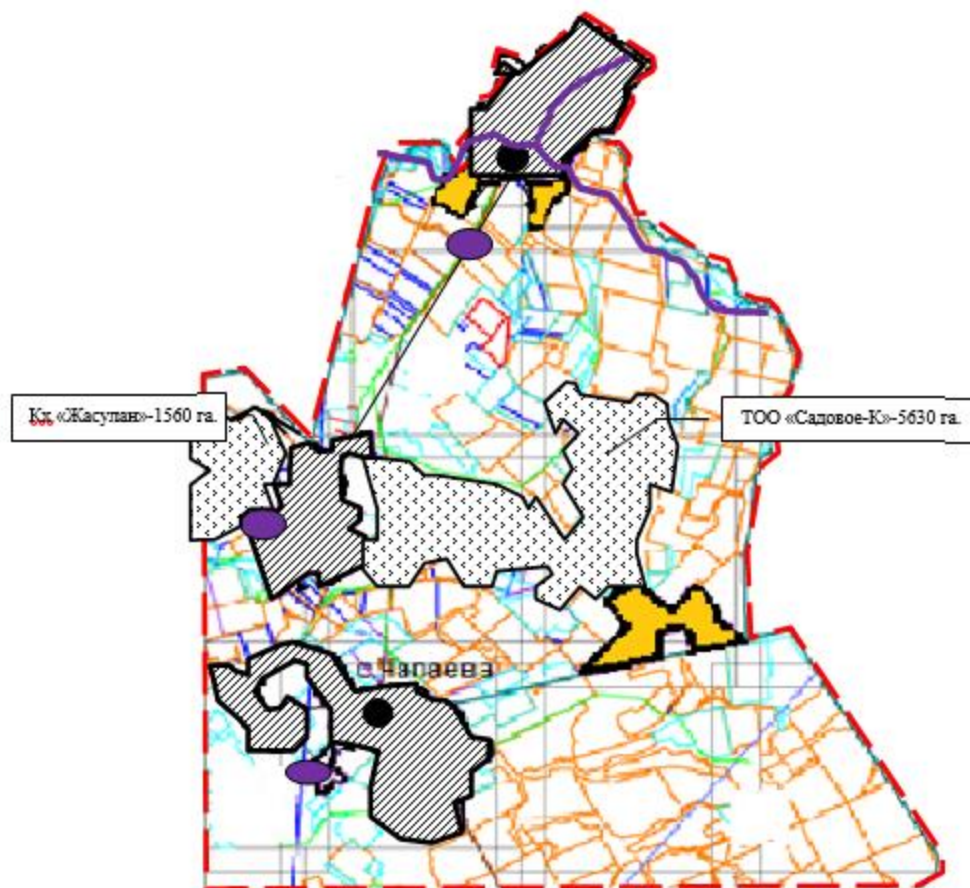
Схема (карта) расположения пастбищ на территории административно - территориальной единицы в разрезе категорий земель, собственников земельных участков и землепользователей на основании правоустанавливающих документов Родниковского сельского округа Осакаровского района.



- - - границы округа
- границы пастбищ
- населенный пункт
- земли населенных пунктов (общественные пастбища)
- пастбищные угодья

Приложение 85
к Плану по управлению пастбищами
и их использованию на территории
земель Осакаровского района
на 2024-2025 годы.

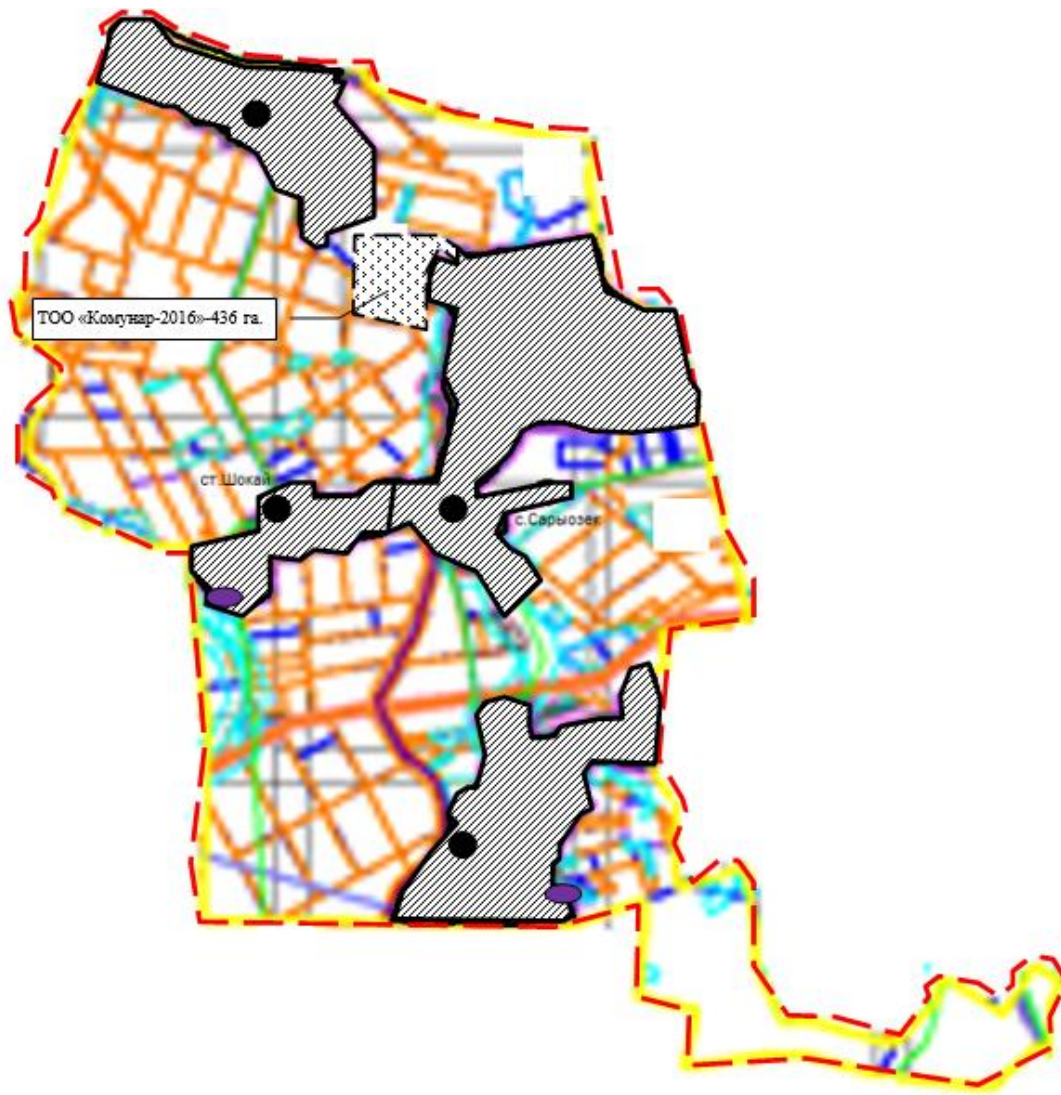
Схема (карта) расположения пастбищ на территории административно - территориальной единицы в разрезе категорий земель, собственников земельных участков и землепользователей на основании правоустанавливающих документов Садового сельского округа Осакаровского района.



- - - границы округа
- границы пастбищ
- населенный пункт
- ▨ -земли населенных пунктов (общественные пастбища)
- ▤ -пастбишные угодья

Приложение 86
к Плану по управлению пастбищами
и их использованию на территории
земель Осакаровского района
на 2024-2025 годы.

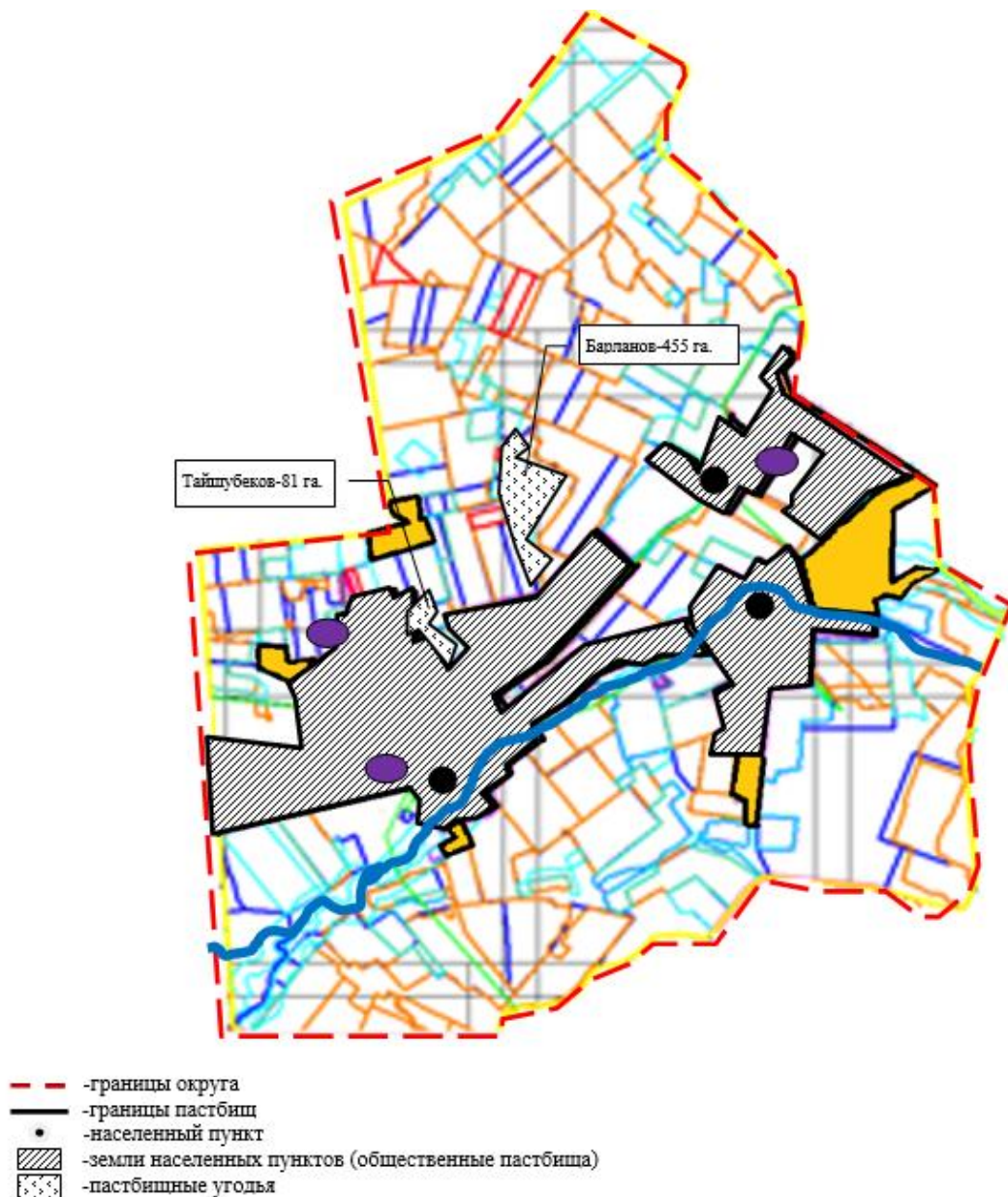
Схема (карта) расположения пастбищ на территории административно - территориальной единицы в разрезе категорий земель, собственников земельных участков и землепользователей на основании правоустанавливающих документов сельского округа Сар'юзек Осакаровского района.



- - - -границы округа
- границы пастбищ
- населенный пункт
- земли населенных пунктов (общественные пастбища)
- пастбищные угодья

Приложение 87
к Плану по управлению пастбищами
и их использованию на территории
земель Осакаровского района
на 2024-2025 годы.

Схема (карта) расположения пастбищ на территории административно-территориальной единицы в разрезе категорий земель, собственников земельных участков и землепользователей на основании правоустанавливающих документов сельского округа Сункар Осакаровского района.



Приложение 88
 к Плану по управлению пастбищами
 и их использованию на территории
 земель Осакаровского района
 на 2024-2025 годы.

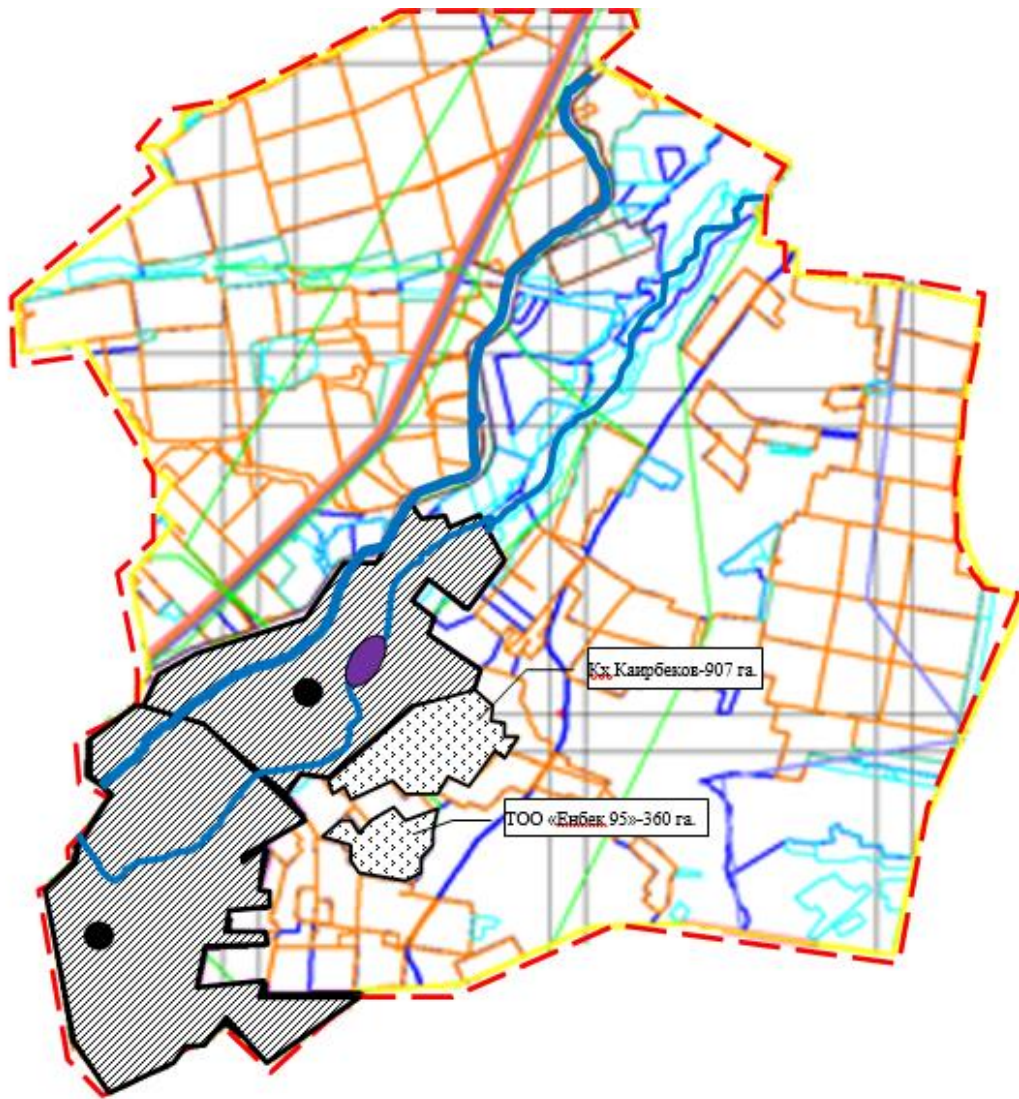
Схема (карта) расположения пастбищ на территории административно-территориальной единицы в разрезе категорий земель, собственников земельных участков и землепользователей на основании правоустанавливающих документов сельского округа Нияз Осакаровского района.



- - - границы округа
- границы пастбищ
- населенный пункт
- ▨ земли населенных пунктов (общественные пастбища)
- ▨ пастбищные уголья

Приложение 89
к Плану по управлению пастбищами
и их использованию на территории
земель Осакаровского района
на 2024-2025 годы.

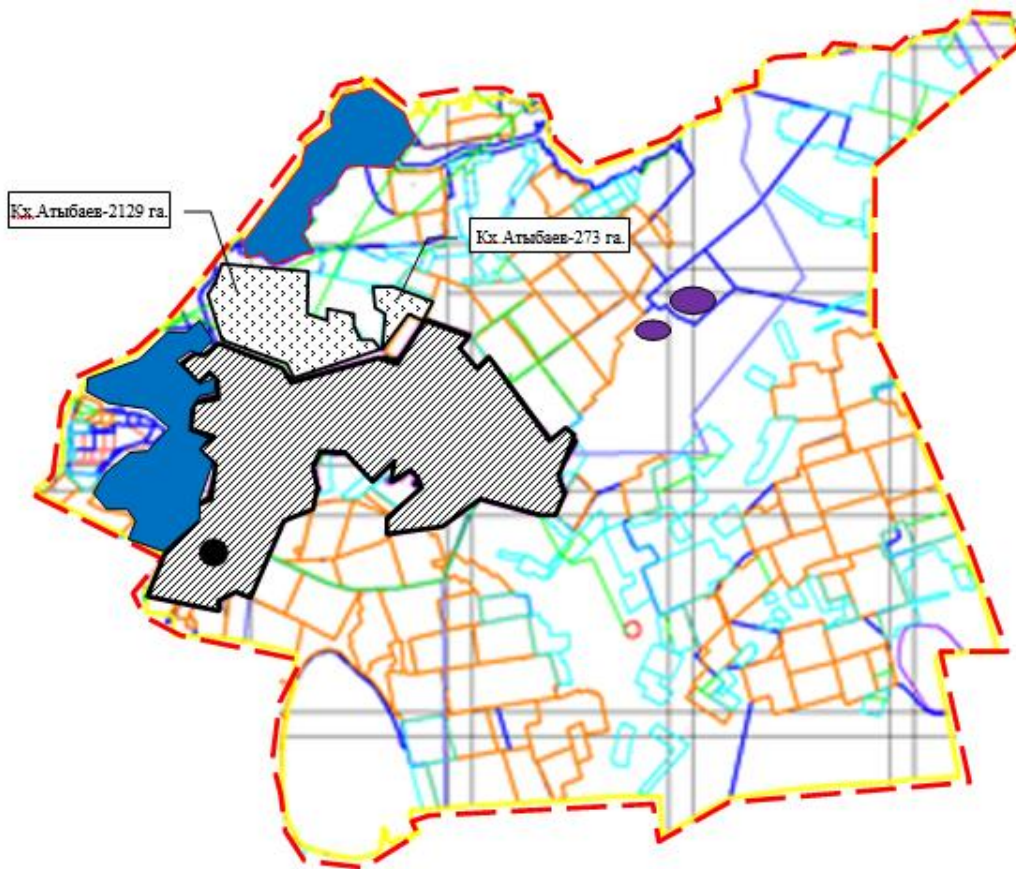
Схема (карта) расположения пастбищ на территории административно-территориальной единицы в разрезе категорий земель, собственников земельных участков и землепользователей на основании правоустанавливающих документов Трудового сельского округа Осакаровского района.



- -границы округа
- -границы пастбищ
- -населенный пункт
- ▨ -земли населенных пунктов (общественные пастбища)
- ▤ -пастбищные уголья

Приложение 90
к Плану по управлению пастбищами
и их использованию на территории
земель Осакаровского района
на 2024-2025 годы.

Схема (карта) расположения пастбищ на территории административно-территориальной единицы в разрезе категорий земель, собственников земельных участков и землепользователей на основании правоустанавливающих документов Шидертинского сельского округа Осакаровского района.



- - - границы округа
- границы пастбищ
- населенный пункт
- ▨ земли населенных пунктов (общественные пастбища)
- ▤ пастбищные угодья

Приложение 91
к Плану по управлению пастбищами
и их использованию на территории
земель Осакаровского района
на 2024-2025 годы.

Схема (карта) расположения пастбищ на территории административно-территориальной единицы в разрезе категорий земель, собственников земельных участков и землепользователей на основании правоустанавливающих документов поселка Осакаровка Осакаровского района.



- - - -границы Озерного сельского округа
- -границы пастбищ
- -населенный пункт
- ▨ -земли населенных пунктов (общественные пастбища)
- ▨ -пастбишные уголья

Приложение 92
к Плану по управлению пастбищами
и их использованию на территории
земель Осакаровского района
на 2024-2025 годы.

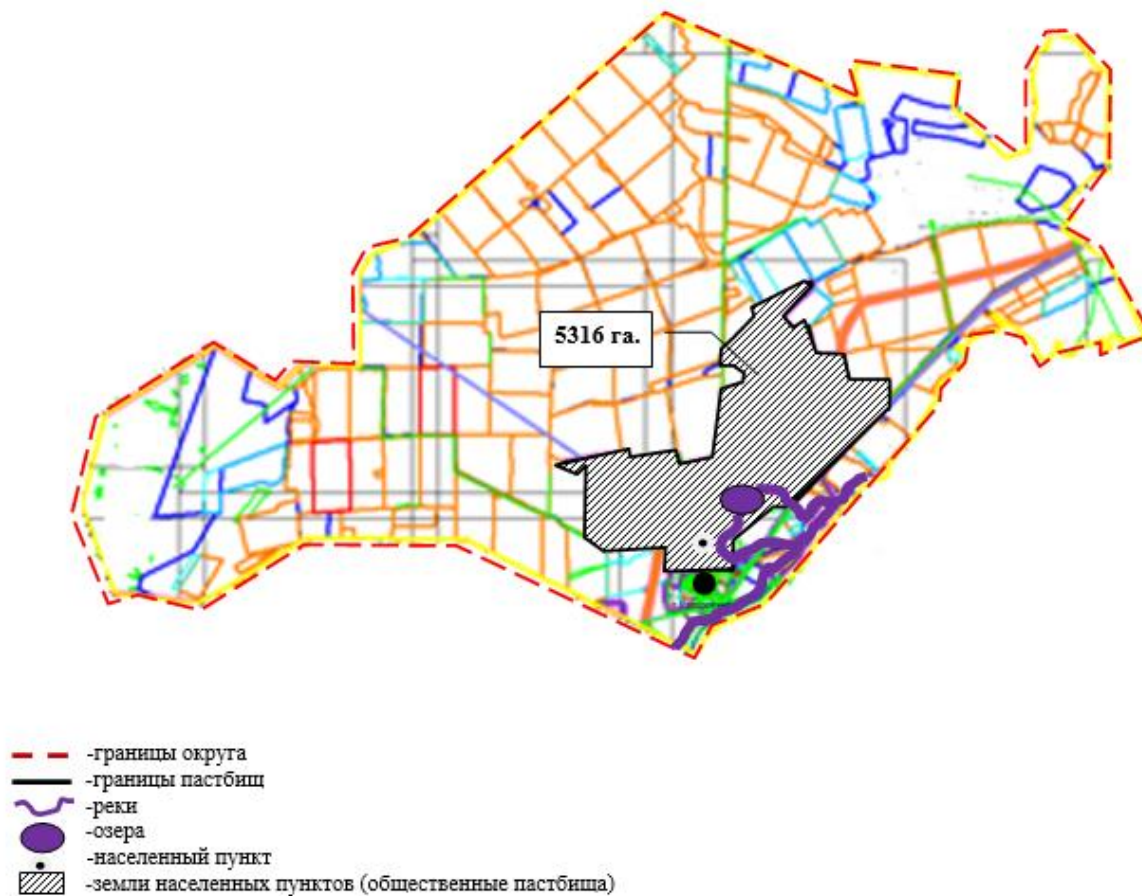
Схема (карта) расположения пастбищ на территории административно-территориальной единицы в разрезе категорий земель, собственников земельных участков и землепользователей на основании правоустанавливающих документов поселка Молодежный Осакаровского района.



- - -границы земель сельского округа Акбулак
- границы пастбищ
- -населенный пункт
- земли населенного пункта
- пастбишные уголья

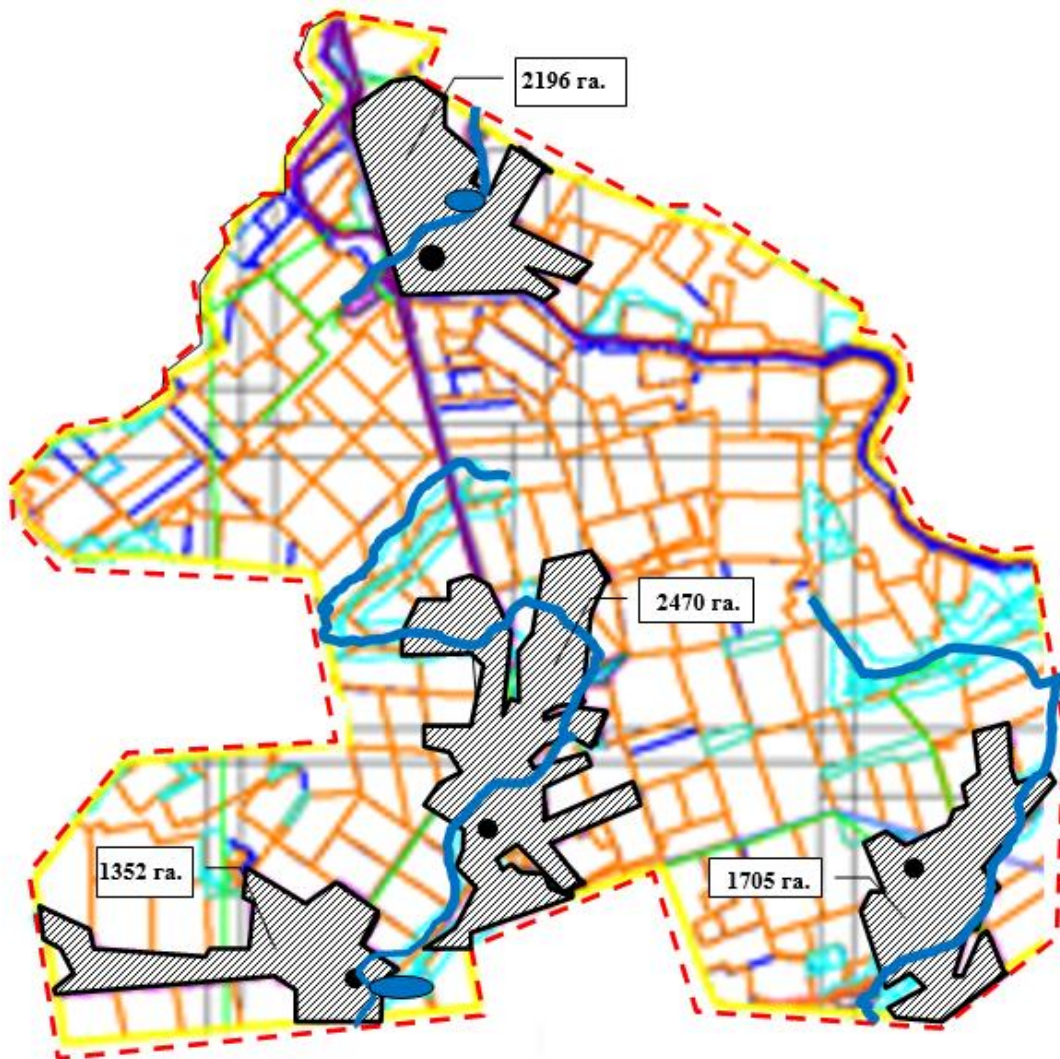
Приложение 93
к Плану по управлению пастбищами
и их использованию на территории
земель Осакаровского района
на 2024-2025 годы.

Карта с обозначением внешних и внутренних границ и площадей пастбищ, необходимых для удовлетворения нужд населения для выпаса сельскохозяйственных животных личного подворья, в зависимости от местных условий и особенностей сельского округа Акбулак Осакаровского района.



Приложение 94
к Плану по управлению пастбищами
и их использованию на территории
земель Осакаровского района
на 2024-2025 годы.

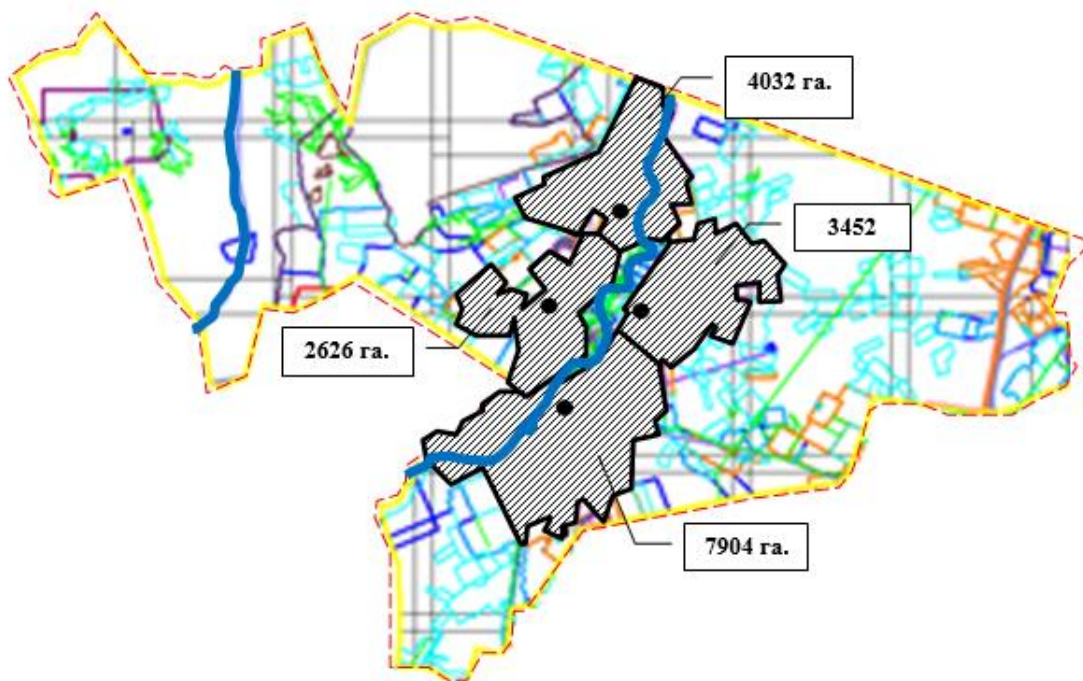
Карта с обозначением внешних и внутренних границ и площадей пастбищ, необходимых для удовлетворения нужд населения для выпаса сельскохозяйственных животных личного подворья, в зависимости от местных условий и особенностей Батпактинского сельского округа Осакаровского района.



- границы округа
- границы пастбищ
- реки
- озера
- населенный пункт
- земли населенных пунктов (общественные пастбища)

Приложение 95
к Плану по управлению пастбищами
и их использованию на территории
земель Осакаровского района
на 2024-2025 годы.

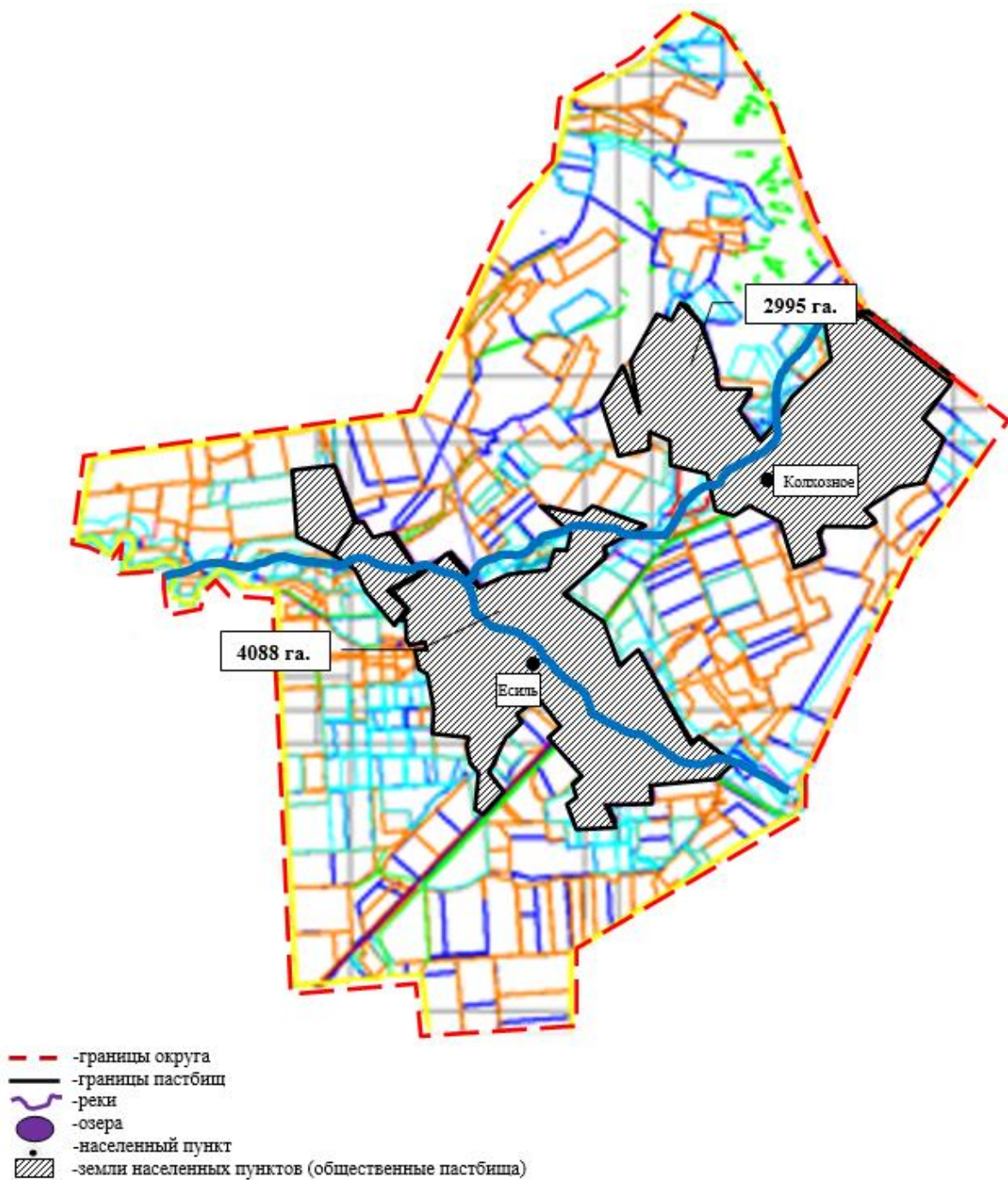
Карта с обозначением внешних и внутренних границ и площадей пастбищ, необходимых для удовлетворения нужд населения для выпаса сельскохозяйственных животных личного подворья, в зависимости от местных условий и особенностей сельского округа Жансары Осакаровского района.



- - -границы округа
- границы пастбищ
- ~ -реки
- -озера
- -населенный пункт
- земли населенных пунктов (общественные пастбища)

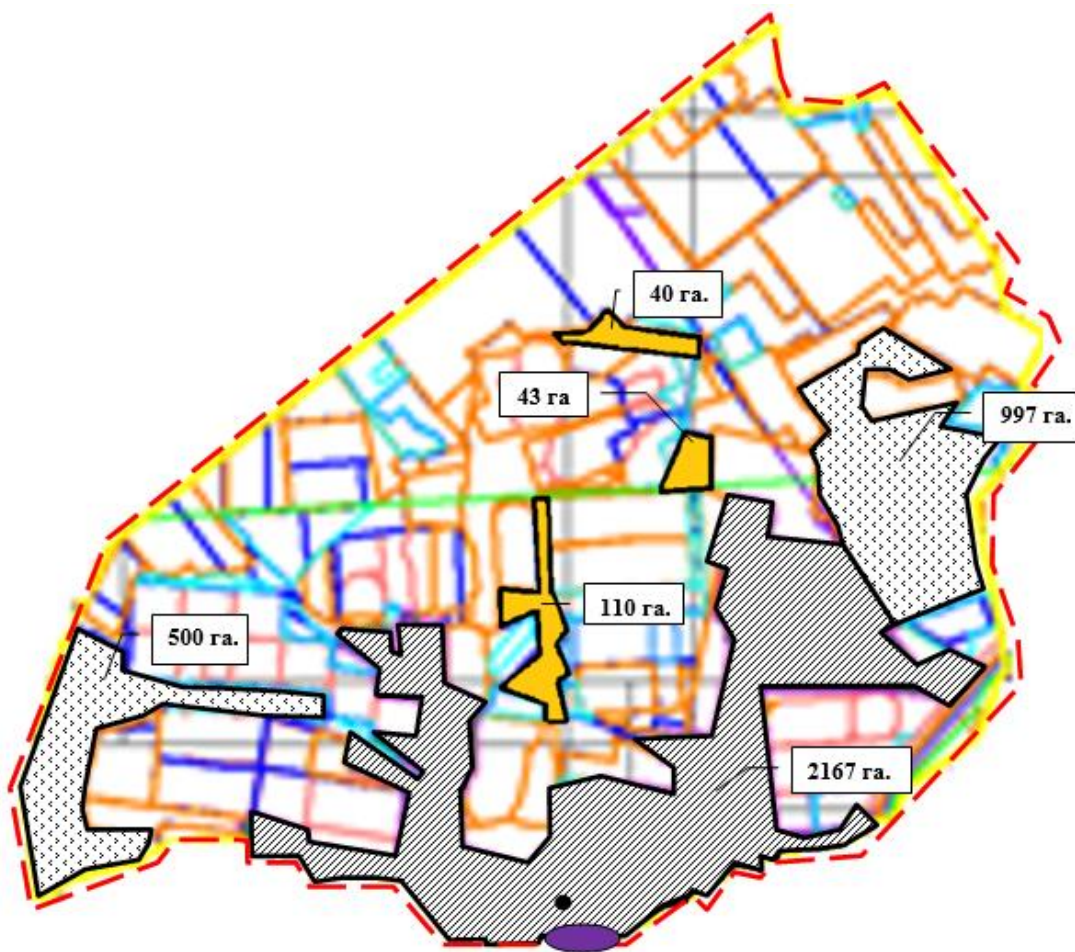
Приложение 96
к Плану по управлению пастбищами
и их использованию на территории
земель Осакаровского района
на 2024-2025 годы.

Карта с обозначением внешних и внутренних границ и площадей пастбищ, необходимых для удовлетворения нужд населения для выпаса сельскохозяйственных животных личного подворья, в зависимости от местных условий и особенностей сельского округа Есиль Осакаровского района.



Приложение 97
 к Плану по управлению пастбищами
 и их использованию на территории
 земель Осакаровского района
 на 2024-2025 годы.

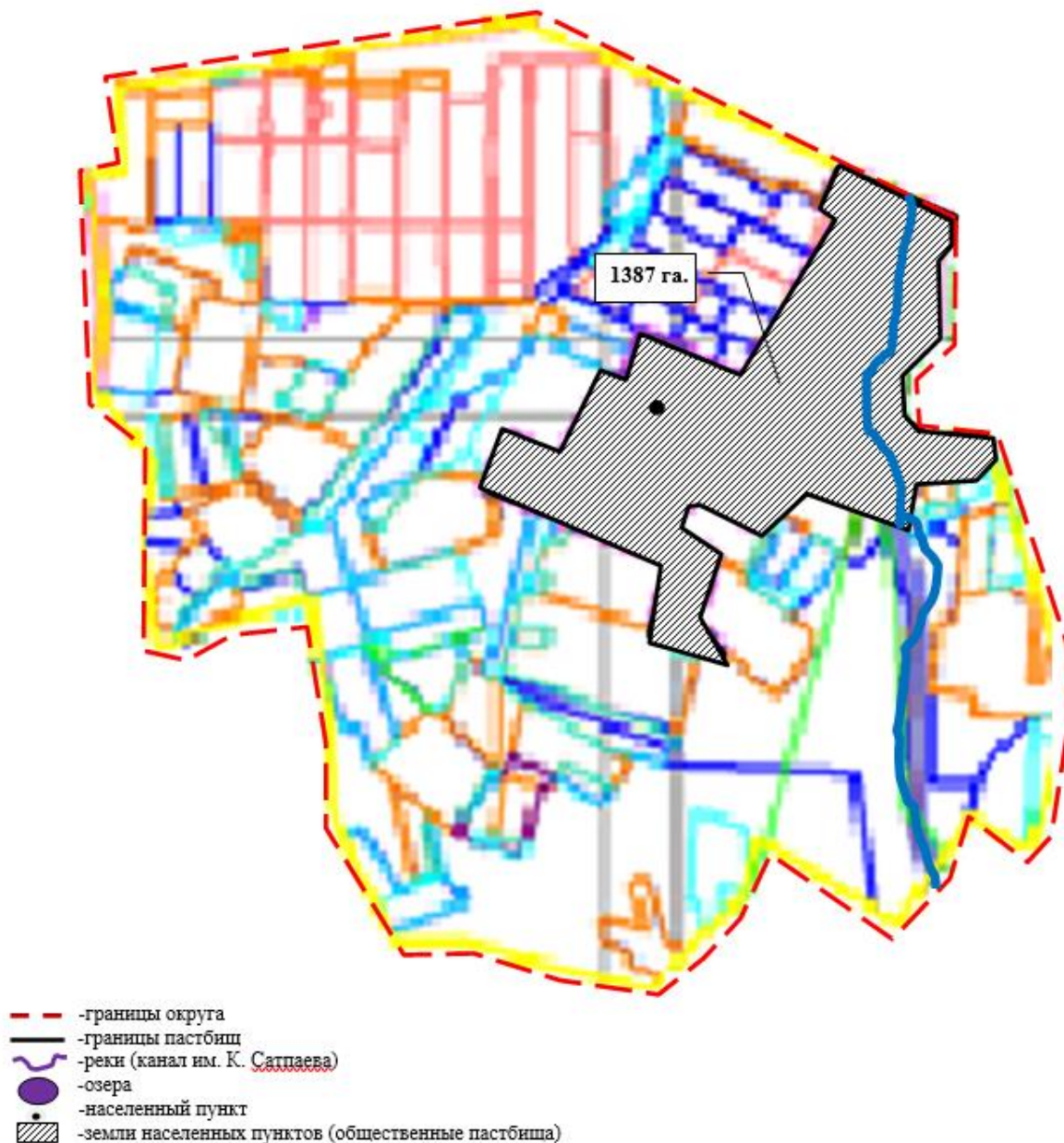
Карта с обозначением внешних и внутренних границ и площадей пастбищ, необходимых для удовлетворения нужд населения для выпаса сельскохозяйственных животных личного подворья, в зависимости от местных условий и особенностей сельского округа Жулдыз Осакаровского района.



- границы округа
- границы пастбищ
- реки
- озера
- населенный пункт
- земли населенных пунктов (общественные пастбища)
- сенокосные угодья в категории земель сельскохозяйственного назначения
- пастбищные угодья

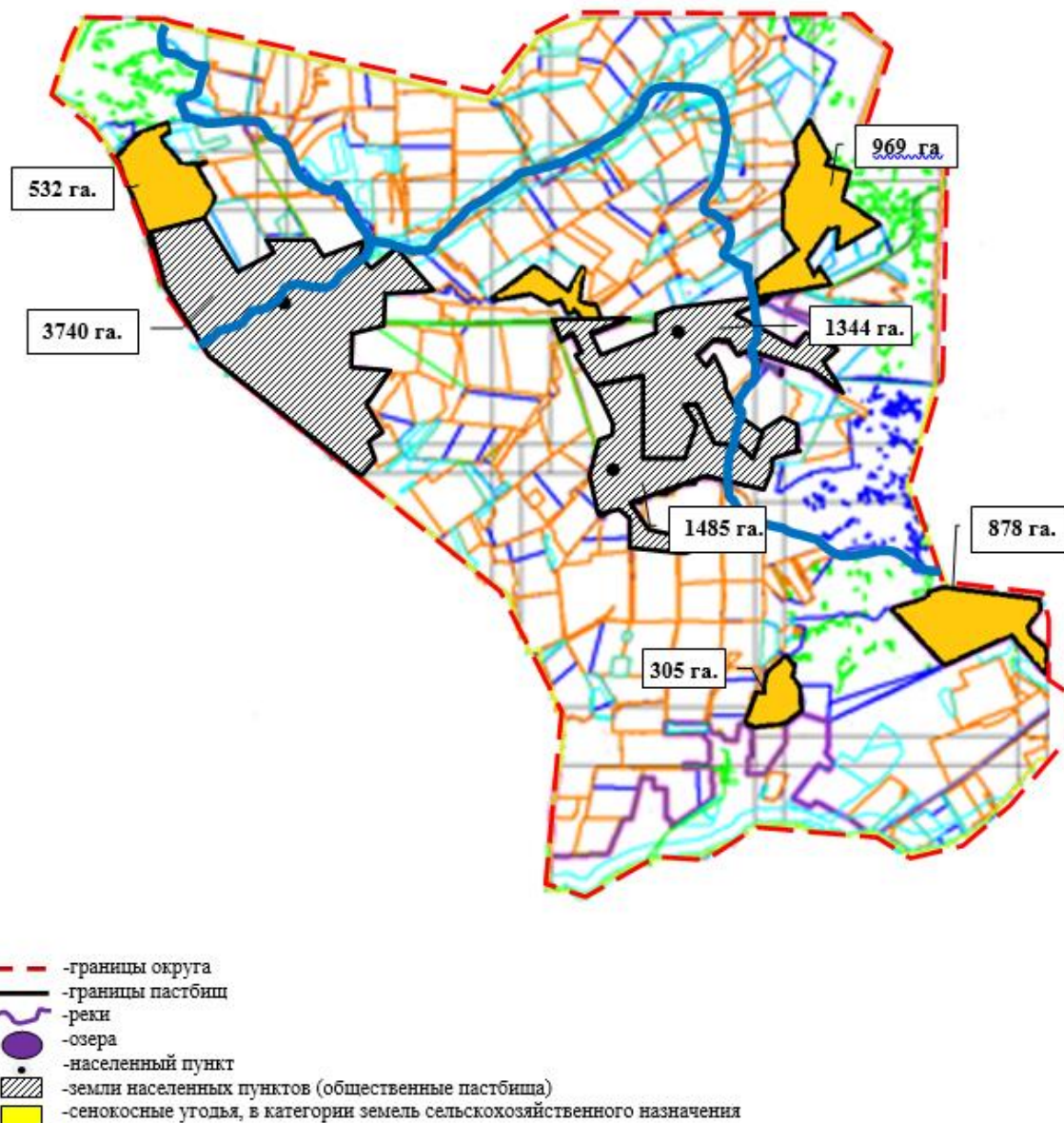
Приложение 98
к Плану по управлению пастбищами
и их использованию на территории
земель Осакаровского района
на 2024-2025 годы.

Карта с обозначением внешних и внутренних границ и площадей пастбищ, необходимых для удовлетворения нужд населения для выпаса сельскохозяйственных животных личного подворья, в зависимости от местных условий и особенностей Иртышского сельского округа Осакаровского района.



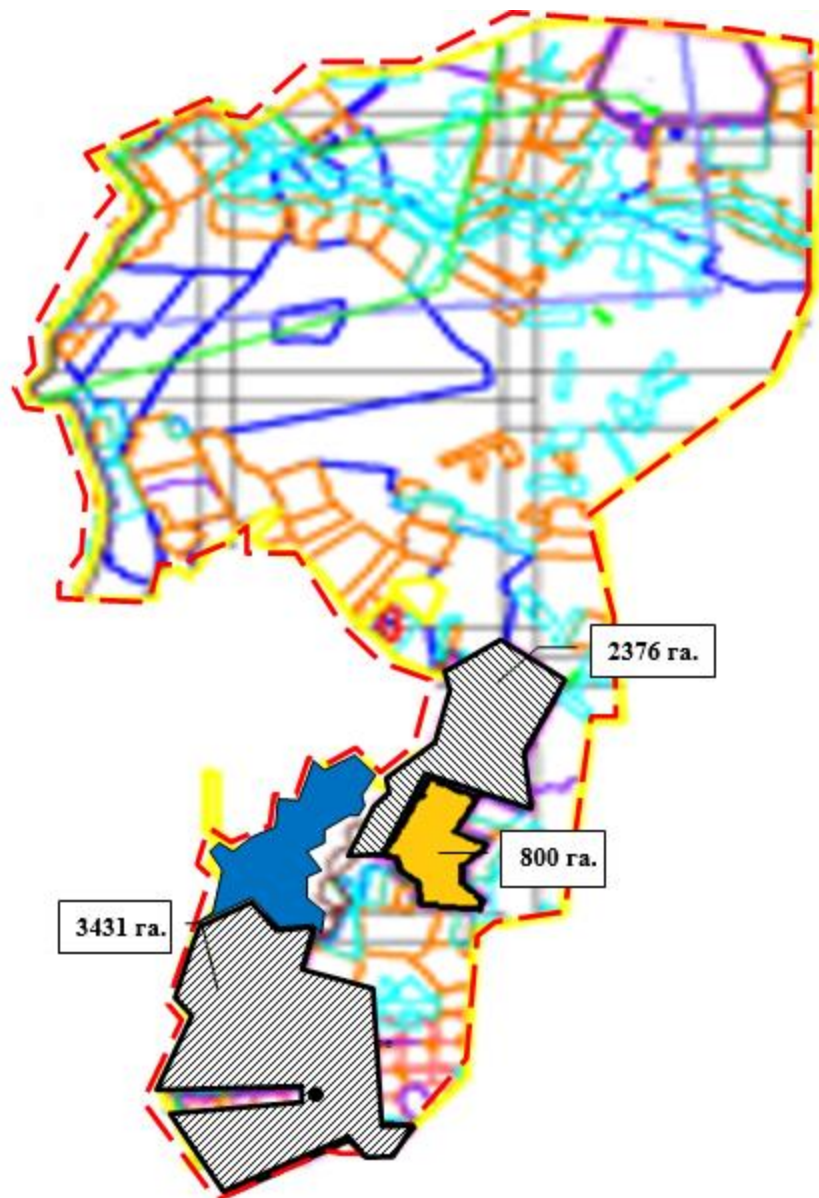
Приложение 99
к Плану по управлению пастбищами
и их использованию на территории
земель Осакаровского района
на 2024-2025 годы.

Карта с обозначением внешних и внутренних границ и площадей пастбищ, необходимых для удовлетворения нужд населения для выпаса сельскохозяйственных животных личного подворья, в зависимости от местных условий и особенностей сельского округа Карагайлы Осакаровского района.



Приложение 100
 к Плану по управлению пастбищами
 и их использованию на территории
 земель Осакаровского района
 на 2024-2025 годы.

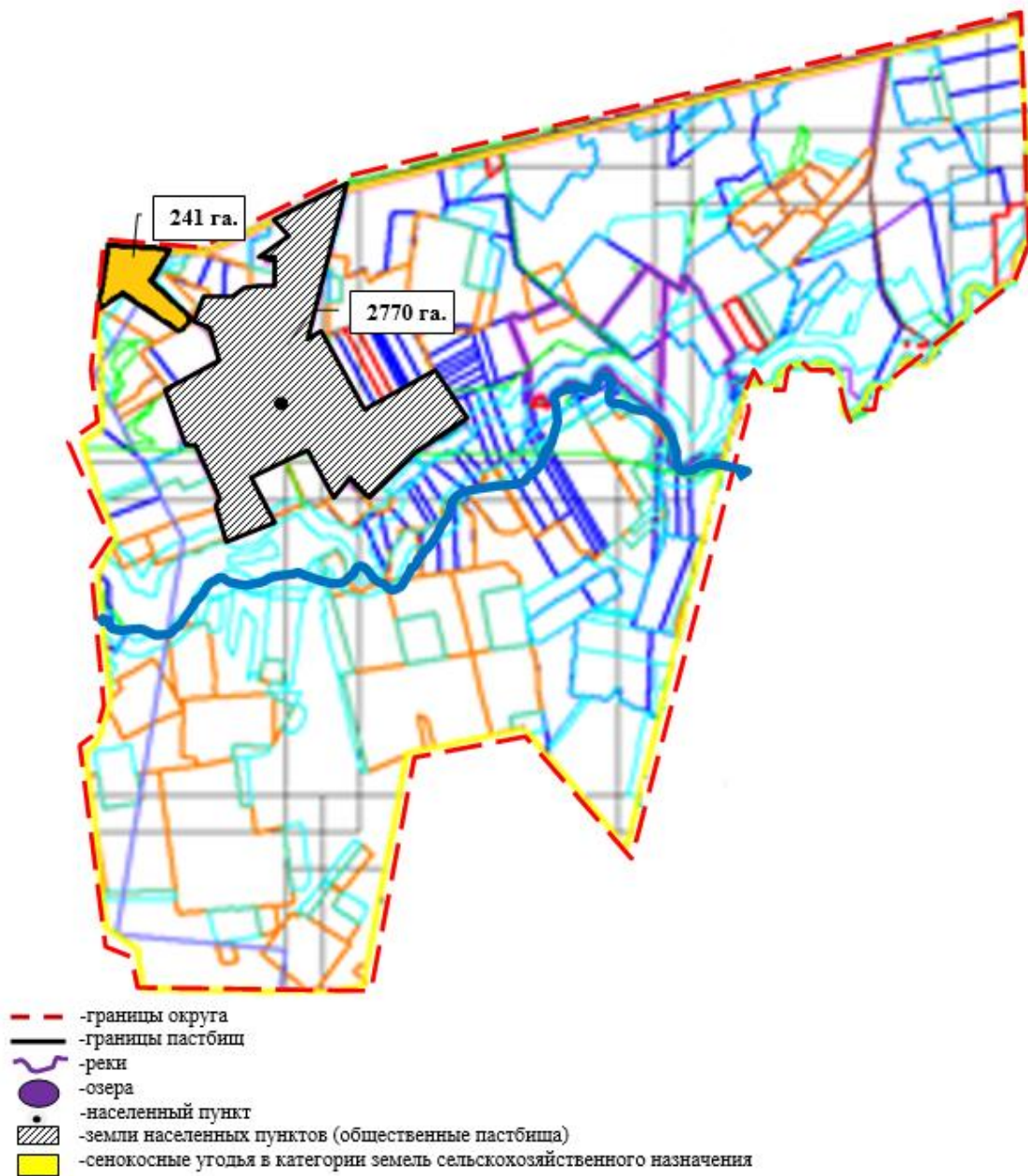
Карта с обозначением внешних и внутренних границ и площадей пастбищ, необходимых для удовлетворения нужд населения для выпаса сельскохозяйственных животных личного подворья, в зависимости от местных условий и особенностей Каратомарского сельского округа Осакаровского района.



- - -границы округа
- границы пастбищ
- ~ -реки
- -озера, водохранилище
- -населенный пункт
- земли населенных пунктов (общественные пастбища)
- сенокосные угодья, в категории земель сельскохозяйственного назначения

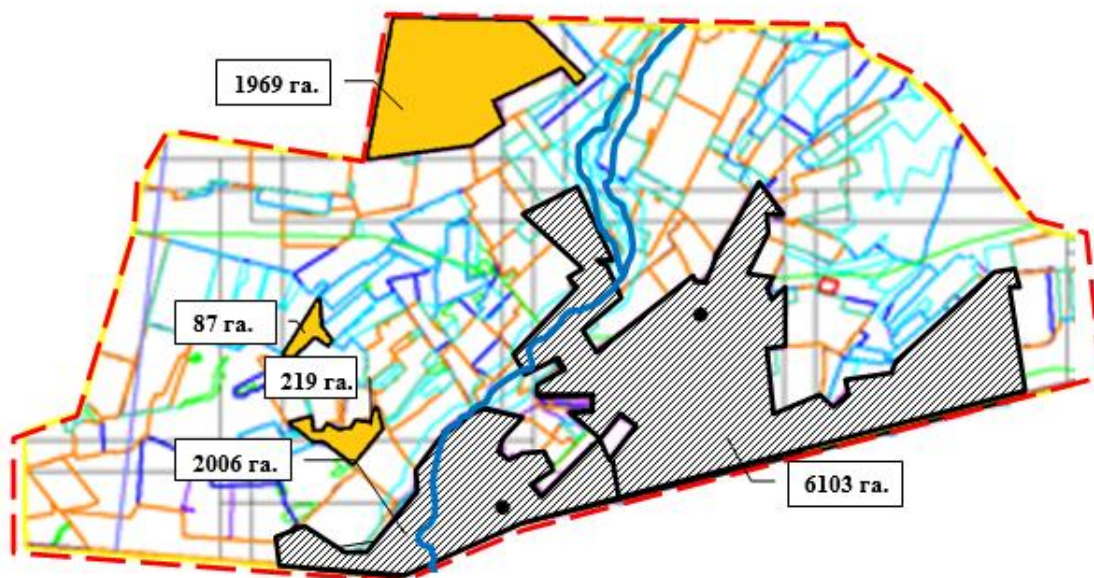
Приложение 101
к Плану по управлению пастбищами
и их использованию на территории
земель Осакаровского района
на 2024-2025 годы.

Карта с обозначением внешних и внутренних границ и площадей пастбищ, необходимых для удовлетворения нужд населения для выпаса сельскохозяйственных животных личного подворья, в зависимости от местных условий и особенностей Кундуздинского сельского округа Осакаровского района.



Приложение 102
 к Плану по управлению пастбищами
 и их использованию на территории
 земель Осакаровского района
 на 2024-2025 годы.

Карта с обозначением внешних и внутренних границ и площадей пастбищ, необходимых для удовлетворения нужд населения для выпаса сельскохозяйственных животных личного подворья, в зависимости от местных условий и особенностей Маржанкольского сельского округа Осакаровского района.



- - - -границы округа
- границы пастбищ
- ~ ~ ~ -реки
- -озера
- -населенный пункт
- земли населенных пунктов (общественные пастбища)
- сенокосные угодья в категории земель сельскохозяйственного назначения

Приложение 103
к Плану по управлению пастбищами
и их использованию на территории
земель Осакаровского района
на 2024-2025 годы.

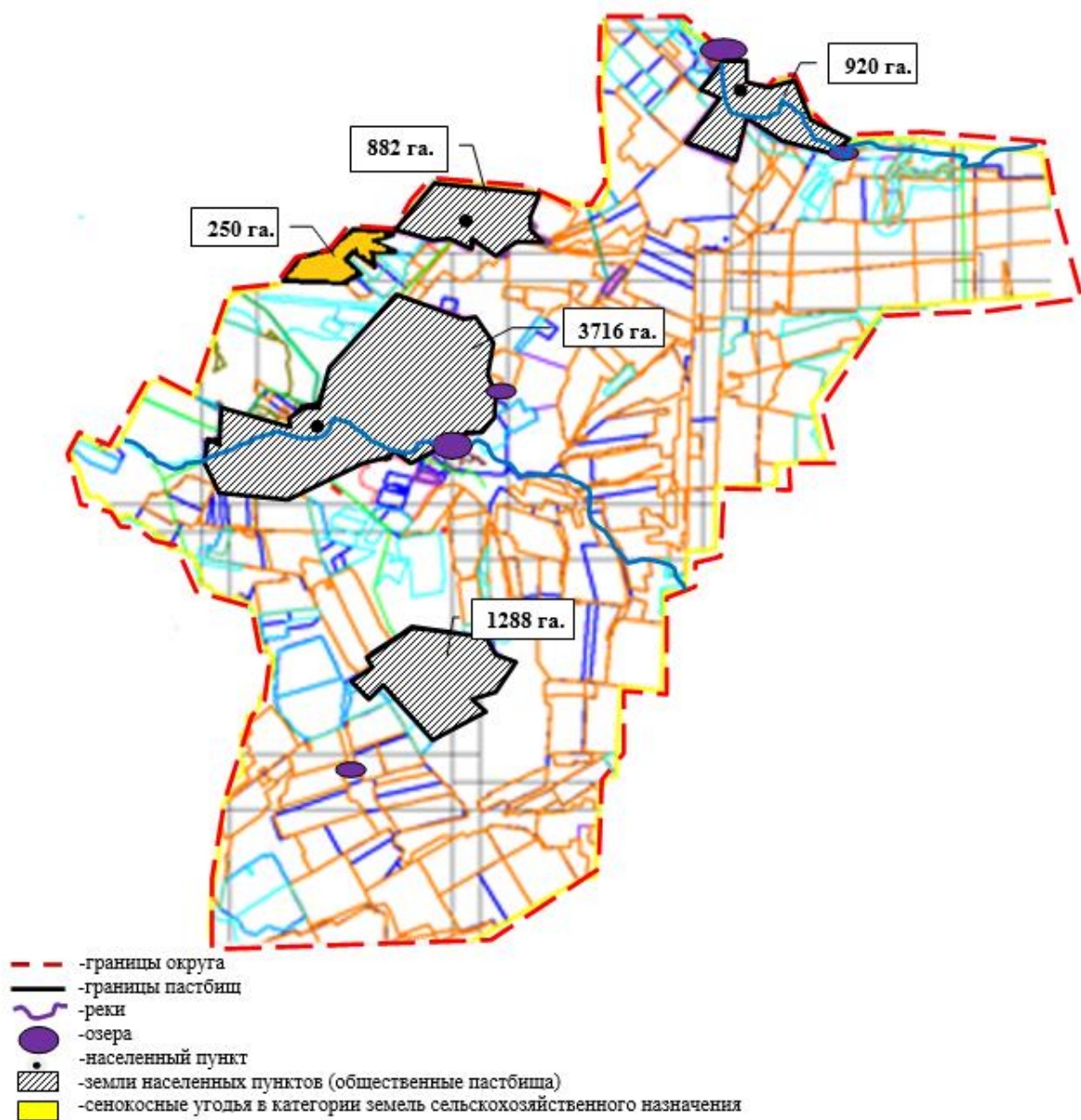
Карта с обозначением внешних и внутренних границ и площадей пастбищ, необходимых для удовлетворения нужд населения для выпаса сельскохозяйственных животных личного подворья, в зависимости от местных условий и особенностей Мирного сельского округа Осакаровского района.



- границы округа
- границы пастбищ
- реки
- озера
- населенный пункт
- земли населенных пунктов (общественные пастбища)
- сенокосные угодья в категории земель сельскохозяйственного назначения

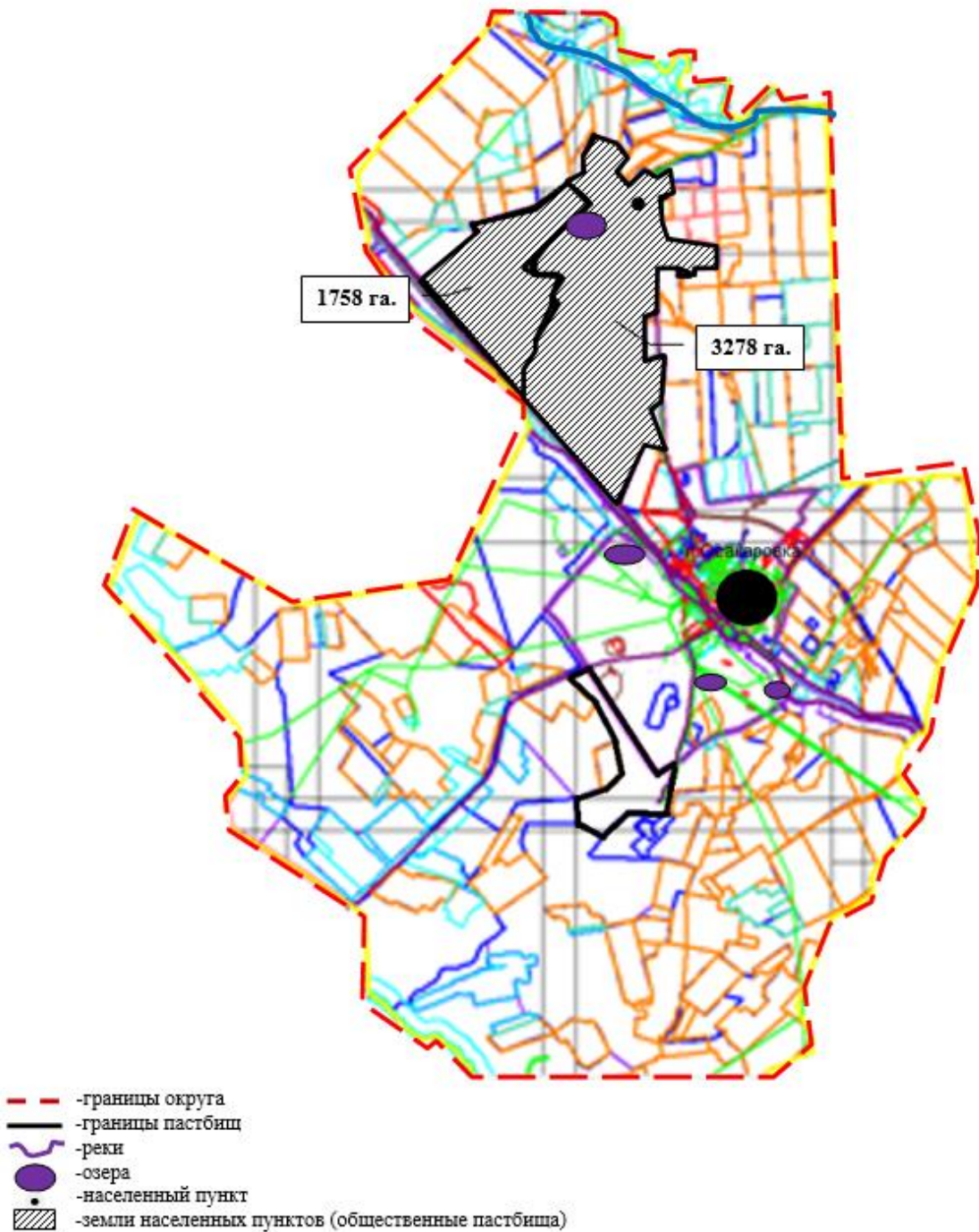
Приложение 104
к Плану по управлению пастбищами
и их использованию на территории
земель Осакаровского района
на 2024-2025 годы.

Карта с обозначением внешних и внутренних границ и площадей пастбищ, необходимых для удовлетворения нужд населения для выпаса сельскохозяйственных животных личного подворья, в зависимости от местных условий и особенностей Николаевского сельского округа Осакаровского района.



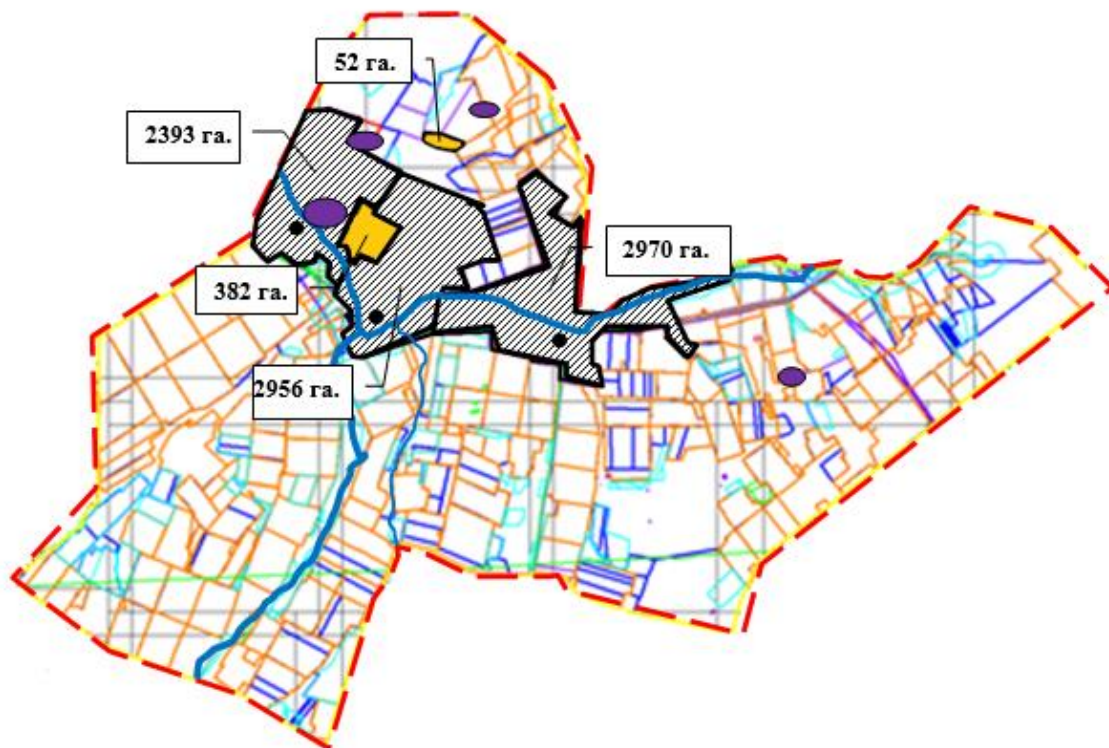
Приложение 105
 к Плану по управлению пастбищами
 и их использованию на территории
 земель Осакаровского района
 на 2024-2025 годы.

Карта с обозначением внешних и внутренних границ и площадей пастбищ, необходимых для удовлетворения нужд населения для выпаса сельскохозяйственных животных личного подворья, в зависимости от местных условий и особенностей Озерного сельского округа Осакаровского района.



Приложение 106
к Плану по управлению пастбищами
и их использованию на территории
земель Осакаровского района
на 2024-2025 годы.

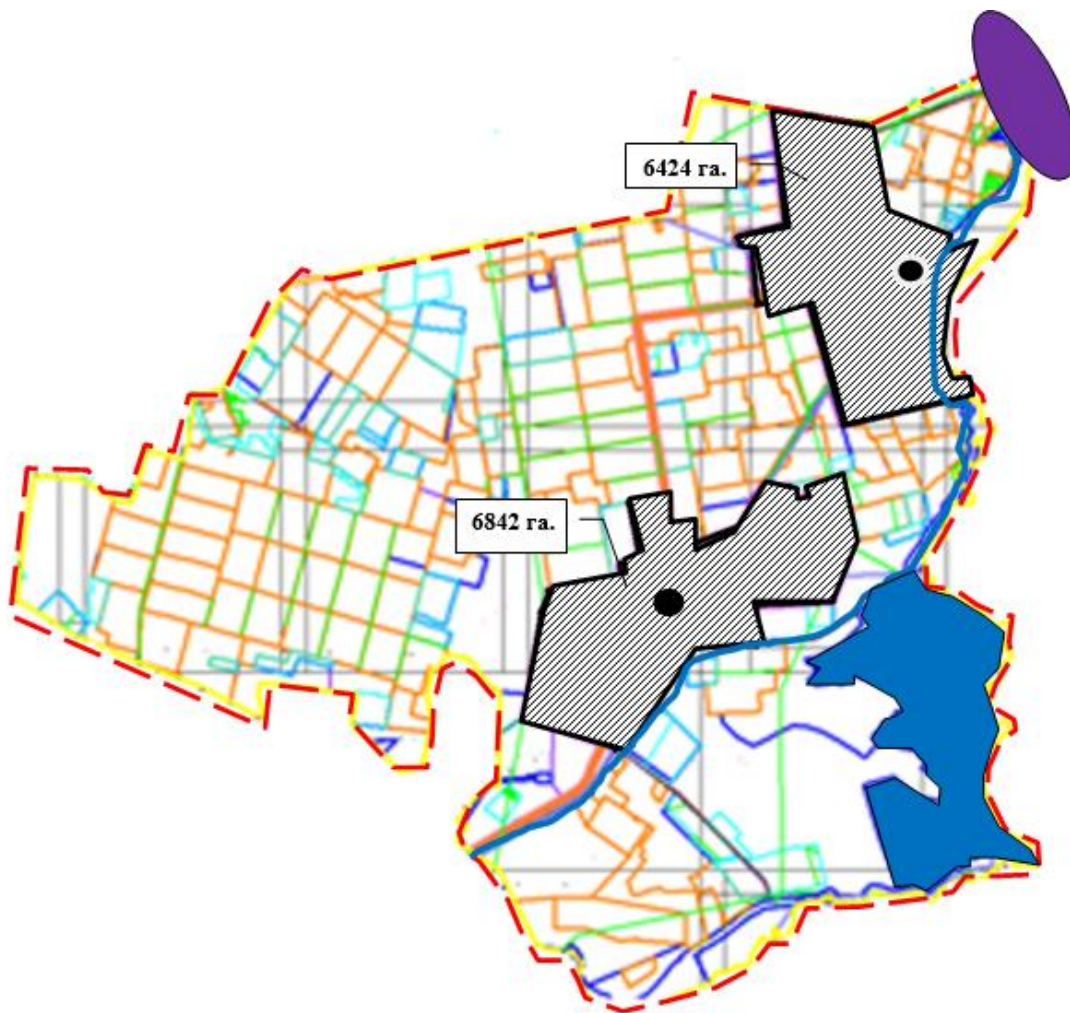
Карта с обозначением внешних и внутренних границ и площадей пастбищ, необходимых для удовлетворения нужд населения для выпаса сельскохозяйственных животных личного подворья, в зависимости от местных условий и особенностей Пионерского сельского округа Осакаровского района



- - -границы округа
- границы пастбищ
- ~ ~ -реки
- -озера
- -населенный пункт
- земли населенных пунктов (общественные пастбища)
- сенокосные угодья в категории земель сельскохозяйственного назначения

Приложение 107
к Плану по управлению пастбищами
и их использованию на территории
земель Осакаровского района
на 2024-2025 годы.

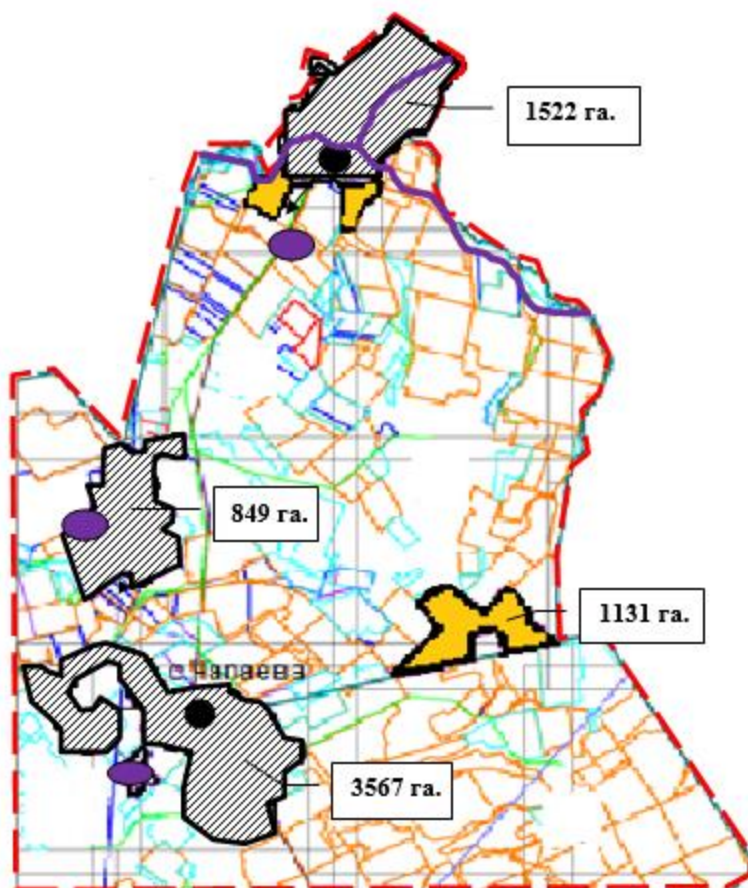
Карта с обозначением внешних и внутренних границ и площадей пастбищ, необходимых для удовлетворения нужд населения для выпаса сельскохозяйственных животных личного подворья, в зависимости от местных условий и особенностей Родниковского сельского округа Осакаровского района.



- границы округа
- границы пастбищ
- реки (канал им. К. Сатпаева)
- озера, водохранилище
- населенный пункт
- земли населенных пунктов (общественные пастбища)

Приложение 108
к Плану по управлению пастбищами
и их использованию на территории
земель Осакаровского района
на 2024-2025 годы.

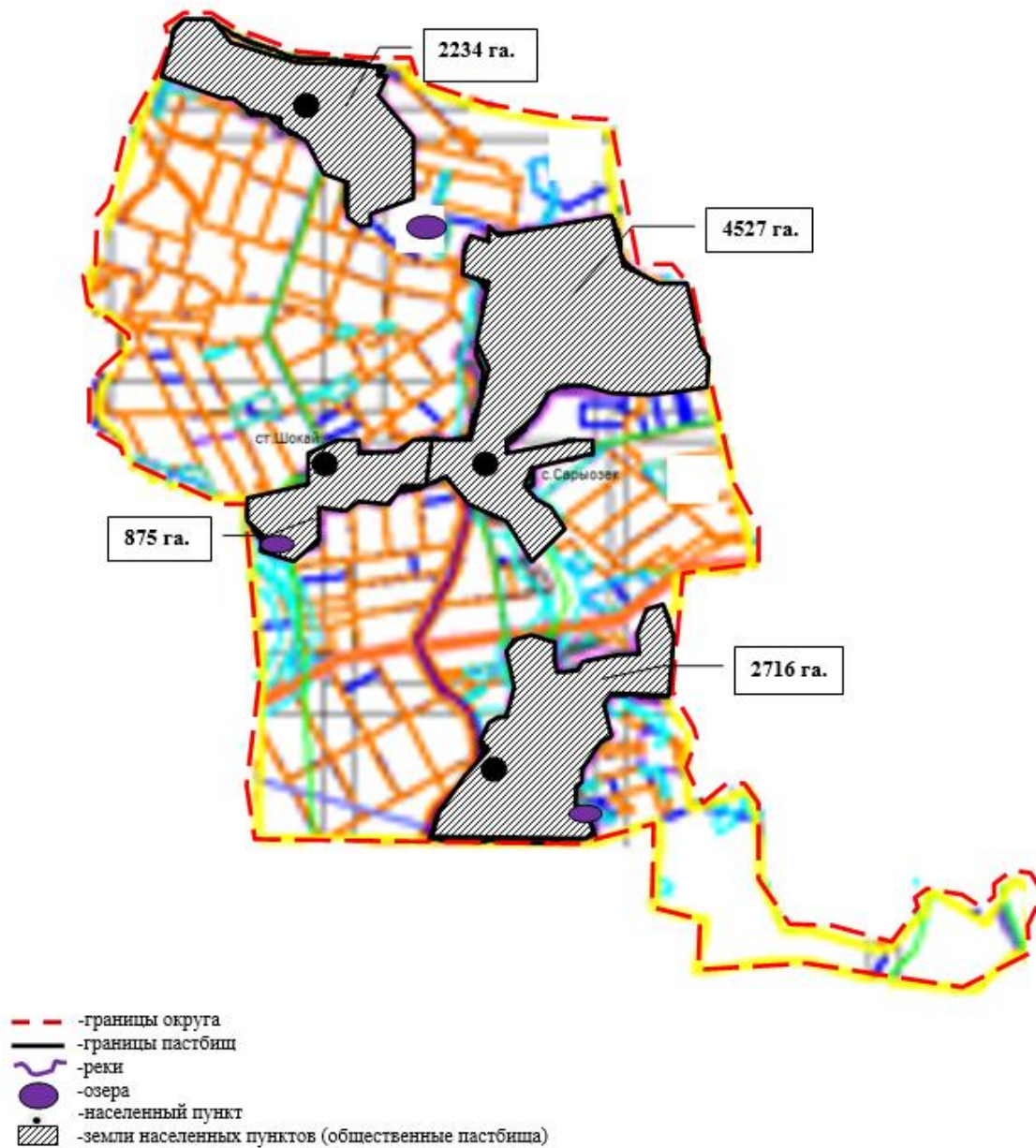
Карта с обозначением внешних и внутренних границ и площадей пастбищ, необходимых для удовлетворения нужд населения для выпаса сельскохозяйственных животных личного подворья, в зависимости от местных условий и особенностей Садового сельского округа Осакаровского района.



- - границы округа
- - границы пастбищ
- реки
- озера
- населенный пункт
- земли населенных пунктов (общественные пастбища)
- сенокосные угодья в категории земель сельскохозяйственного назначения

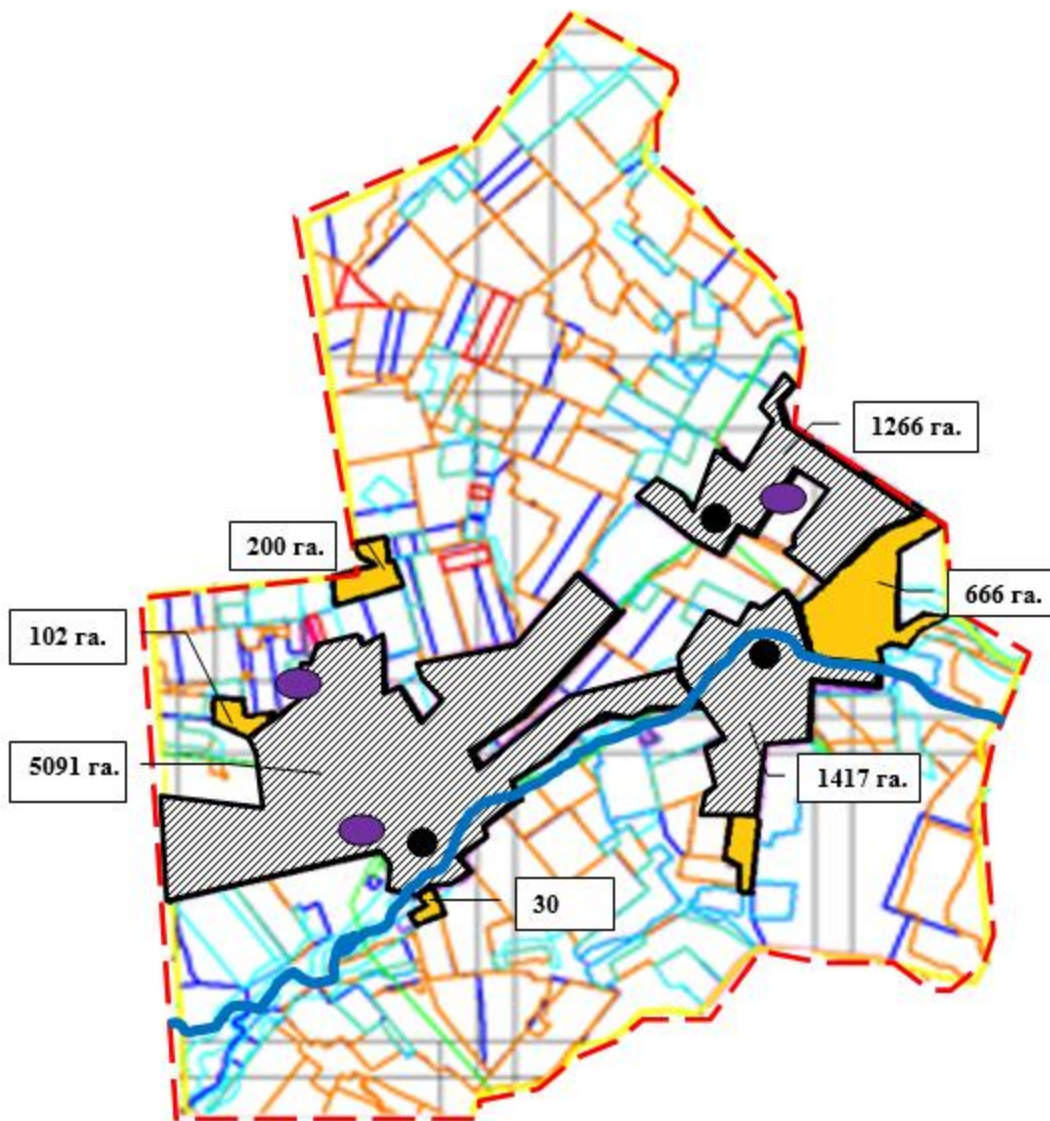
Приложение 109
к Плану по управлению пастбищами
и их использованию на территории
земель Осакаровского района
на 2024-2025 годы.

Карта с обозначением внешних и внутренних границ и площадей пастбищ, необходимых для удовлетворения нужд населения для выпаса сельскохозяйственных животных личного подворья, в зависимости от местных условий и особенностей сельского округа Сарьюзек Осакаровского района.



Приложение 110
 к Плану по управлению пастбищами
 и их использованию на территории
 земель Осакаровского района
 на 2024-2025 годы.

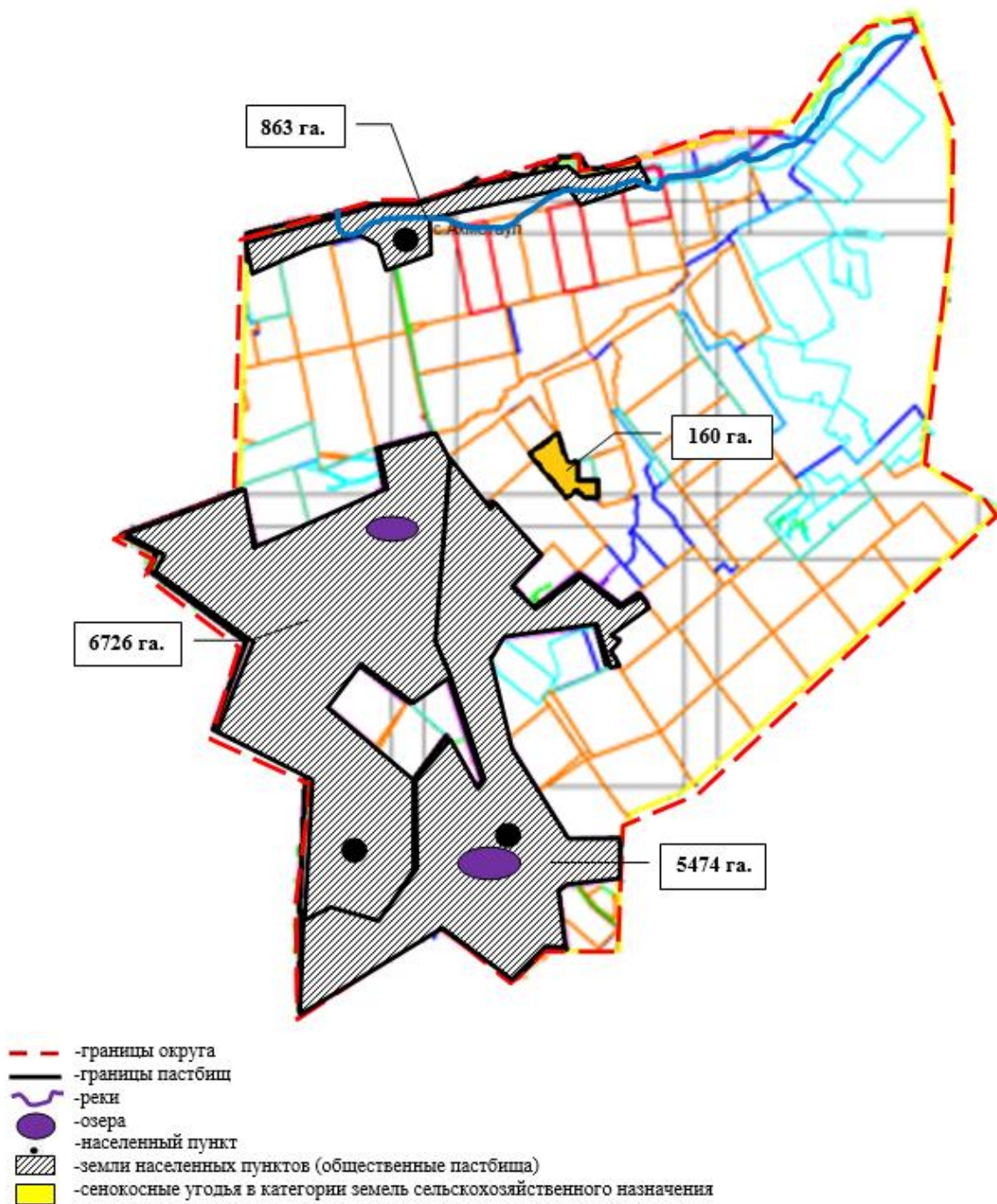
Карта с обозначением внешних и внутренних границ и площадей пастбищ, необходимых для удовлетворения нужд населения для выпаса сельскохозяйственных животных личного подворья, в зависимости от местных условий и особенностей сельского округа Сункар Осакаровского района



- - - границы округа
- границы пастбищ
- ~ реки
- озера
- населенный пункт
- ▨ земли населенных пунктов (общественные пастбища)
- сенокосные угодья в категории земель сельскохозяйственного назначения

Приложение 111
к Плану по управлению пастбищами
и их использованию на территории
земель Осакаровского района
на 2024-2025 годы.

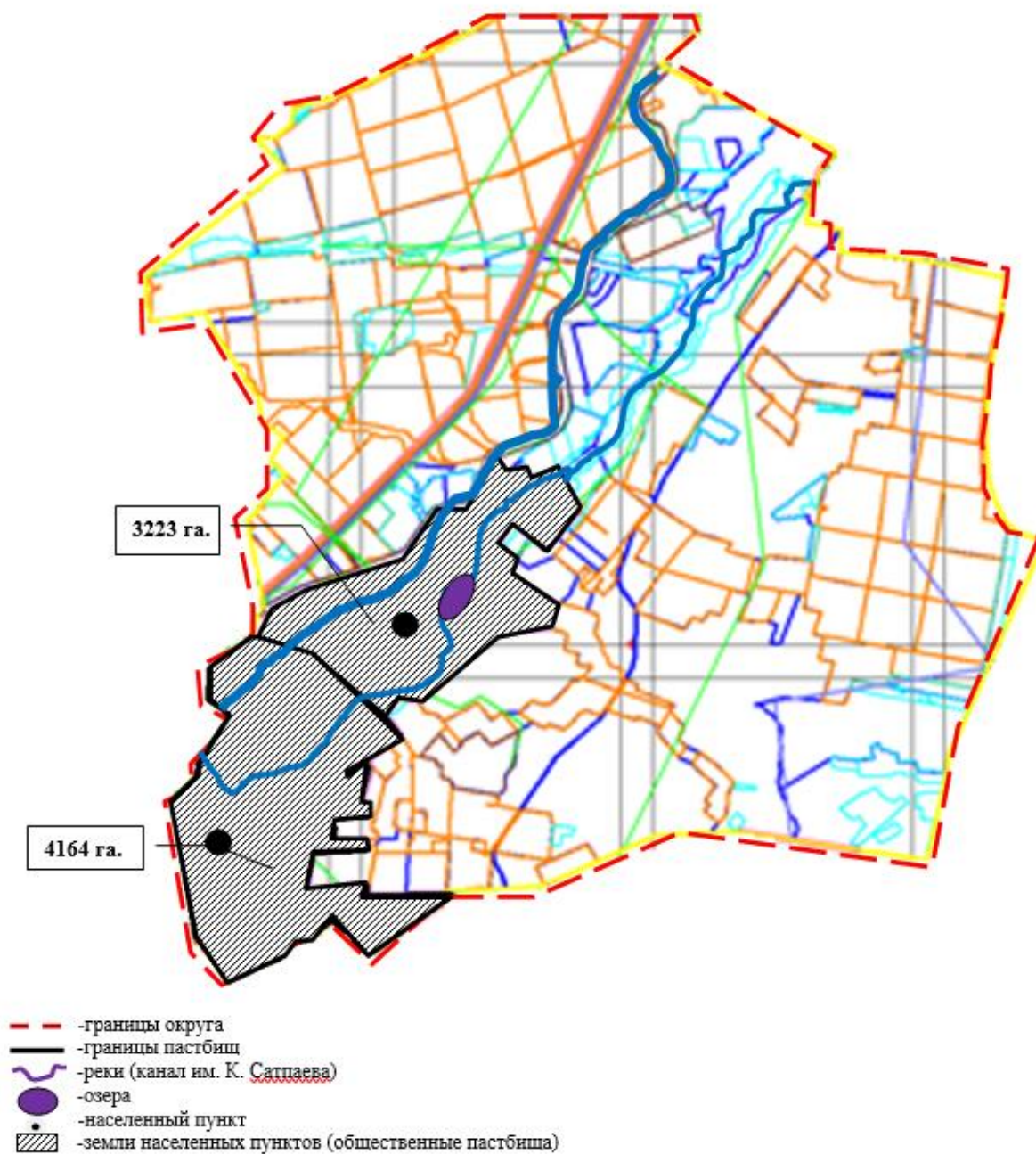
Карта с обозначением внешних и внутренних границ и площадей пастбищ, необходимых для удовлетворения нужд населения для выпаса сельскохозяйственных животных личного подворья, в зависимости от местных условий и особенностей сельского округа Няз Осакаровского района.



Приложение 112
к Плану по управлению пастбищами
и их использованию на территории
земель Осакаровского района
на 2024-2025 годы.

Карта с обозначением внешних и внутренних границ и площадей пастбищ, необходимых для удовлетворения нужд населения для выпаса сельскохозяйственных животных личного

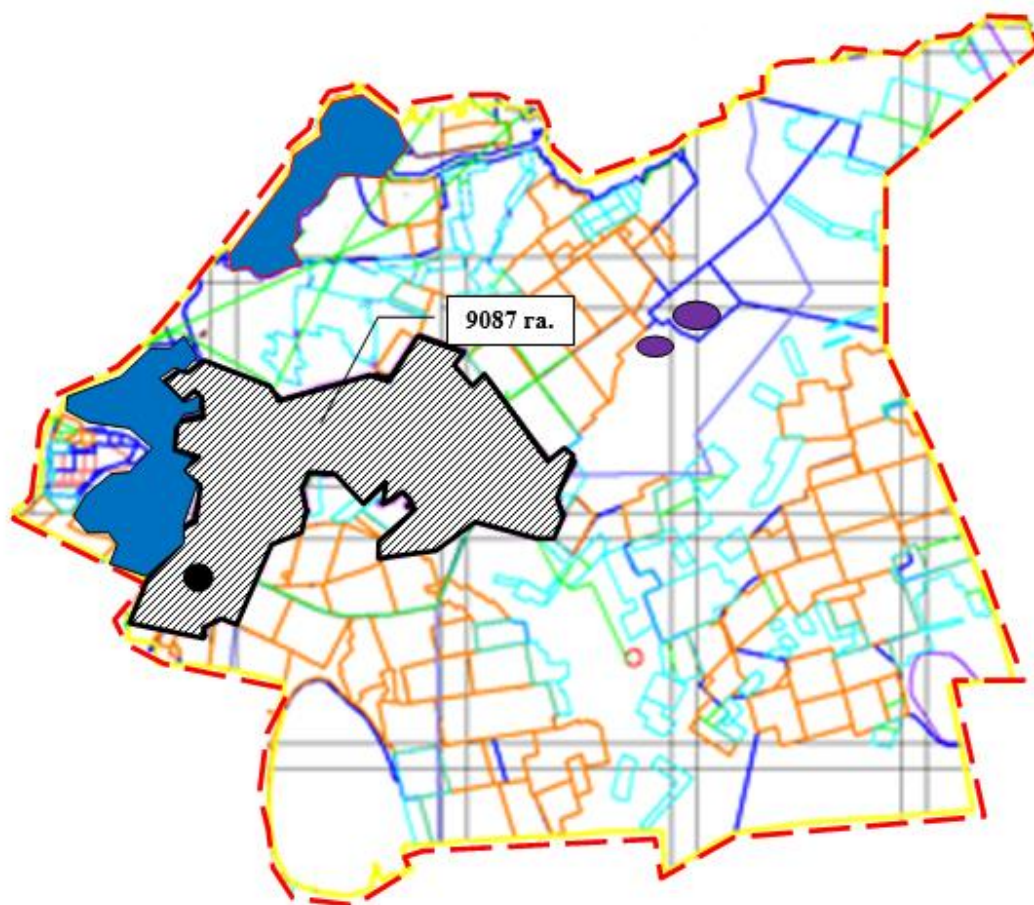
подворья, в зависимости от местных условий и особенностей Трудового сельского округа
Осакаровского района.



Приложение 113
к Плану по управлению пастбищами
и их использованию на территории
земель Осакаровского района
на 2024-2025 годы.

Карта с обозначением внешних и внутренних границ и площадей пастбищ, необходимых для удовлетворения нужд населения для выпаса сельскохозяйственных животных личного

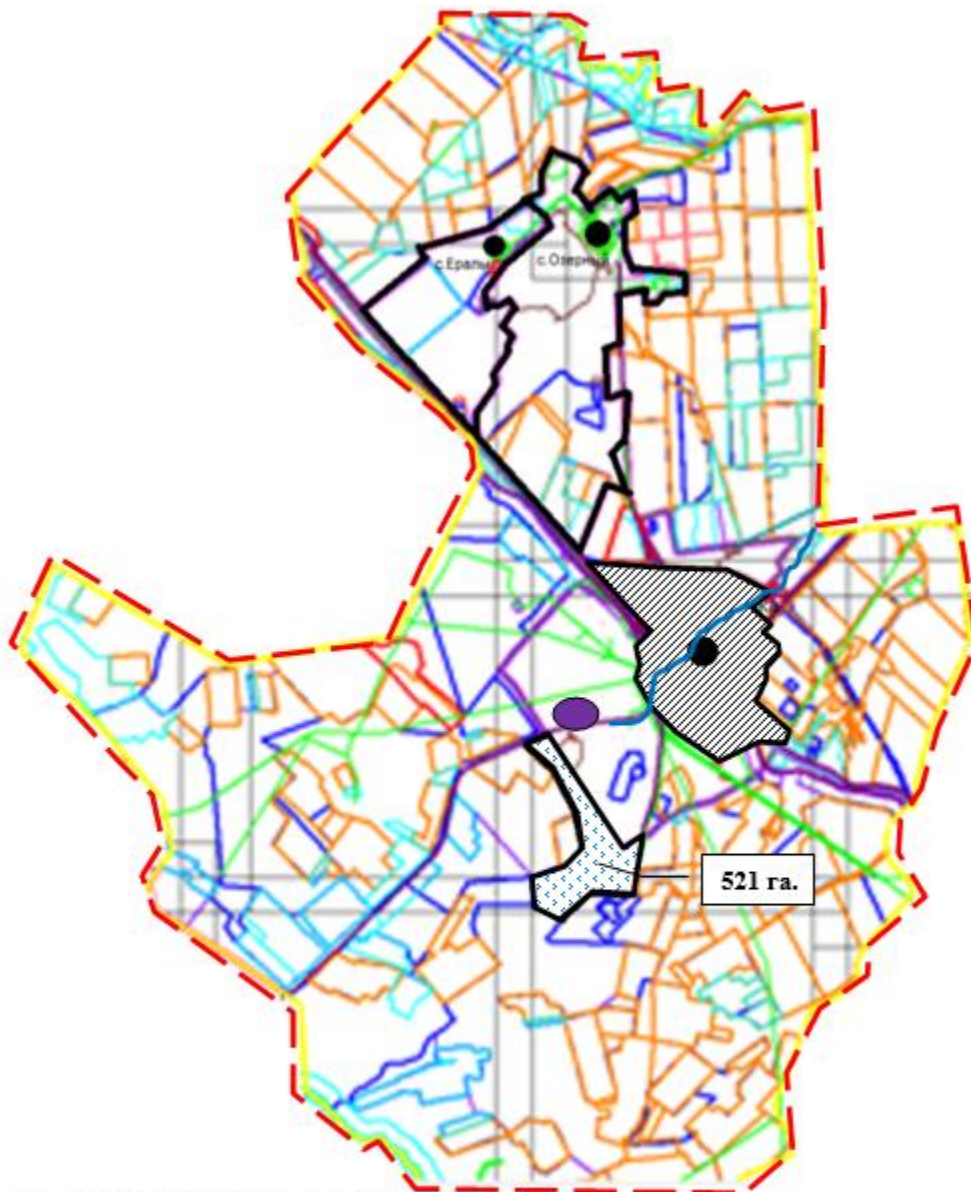
подворья, в зависимости от местных условий и особенностей Шидертинского сельского округа Осакаровского района.



- границы округа
- границы пастбищ
- реки
- озера, водохранилище
- населенный пункт
- земли населенных пунктов (общественные пастбища)

Приложение 114
к Плану по управлению пастбищами
и их использованию на территории
земель Осакаровского района
на 2024-2025 годы.

Карта с обозначением внешних и внутренних границ и площадей пастбищ, необходимых для удовлетворения нужд населения для выпаса сельскохозяйственных животных личного подворья, в зависимости от местных условий и особенностей поселка Осакаровка Осакаровского района.



- - - -границы Озерного сельского округа
- границы пастбищ
- ~ ~ ~ -реки
- -озера
- -населенный пункт
- земли населенных пунктов (общественные пастбища)
- пастбищные угодья

Приложение 115
к Плану по управлению пастбищами
и их использованию на территории
земель Осакаровского района
на 2024-2025 годы.

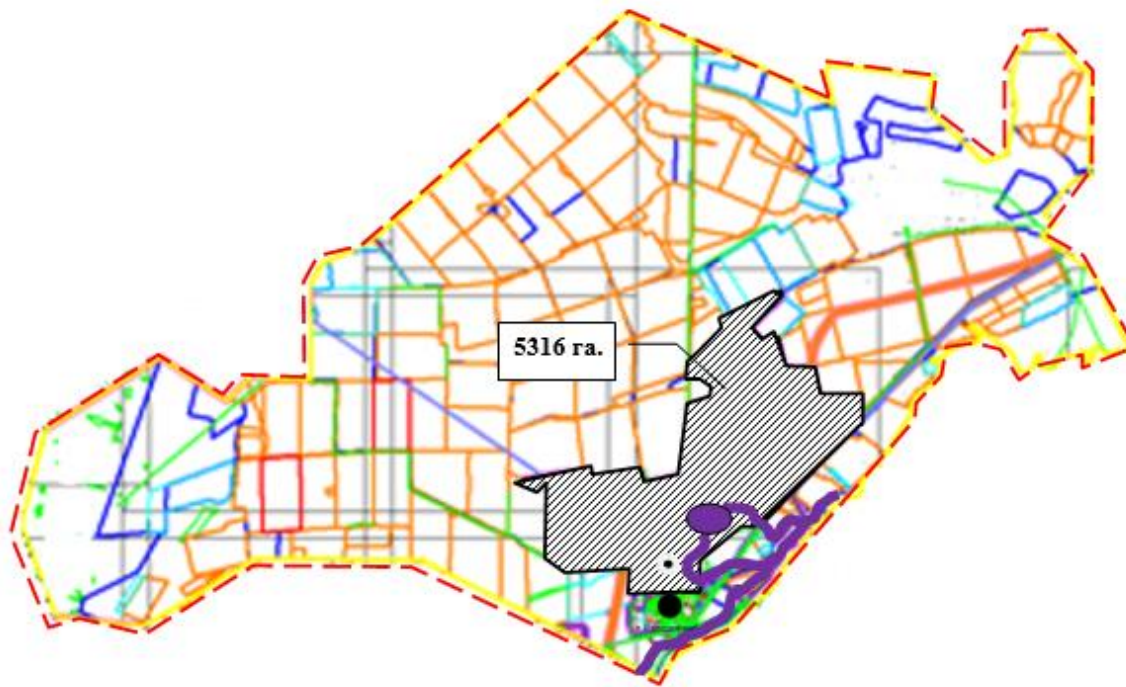
Карта с обозначением внешних и внутренних границ и площадей пастбищ, необходимых для удовлетворения нужд населения для выпаса сельскохозяйственных животных личного

подворья, в зависимости от местных условий и особенностей поселка Молодежный Осакаровского района.



Приложение 116
к Плану по управлению пастбищами
и их использованию на территории
земель Осакаровского района
на 2024 – 2025 годы.

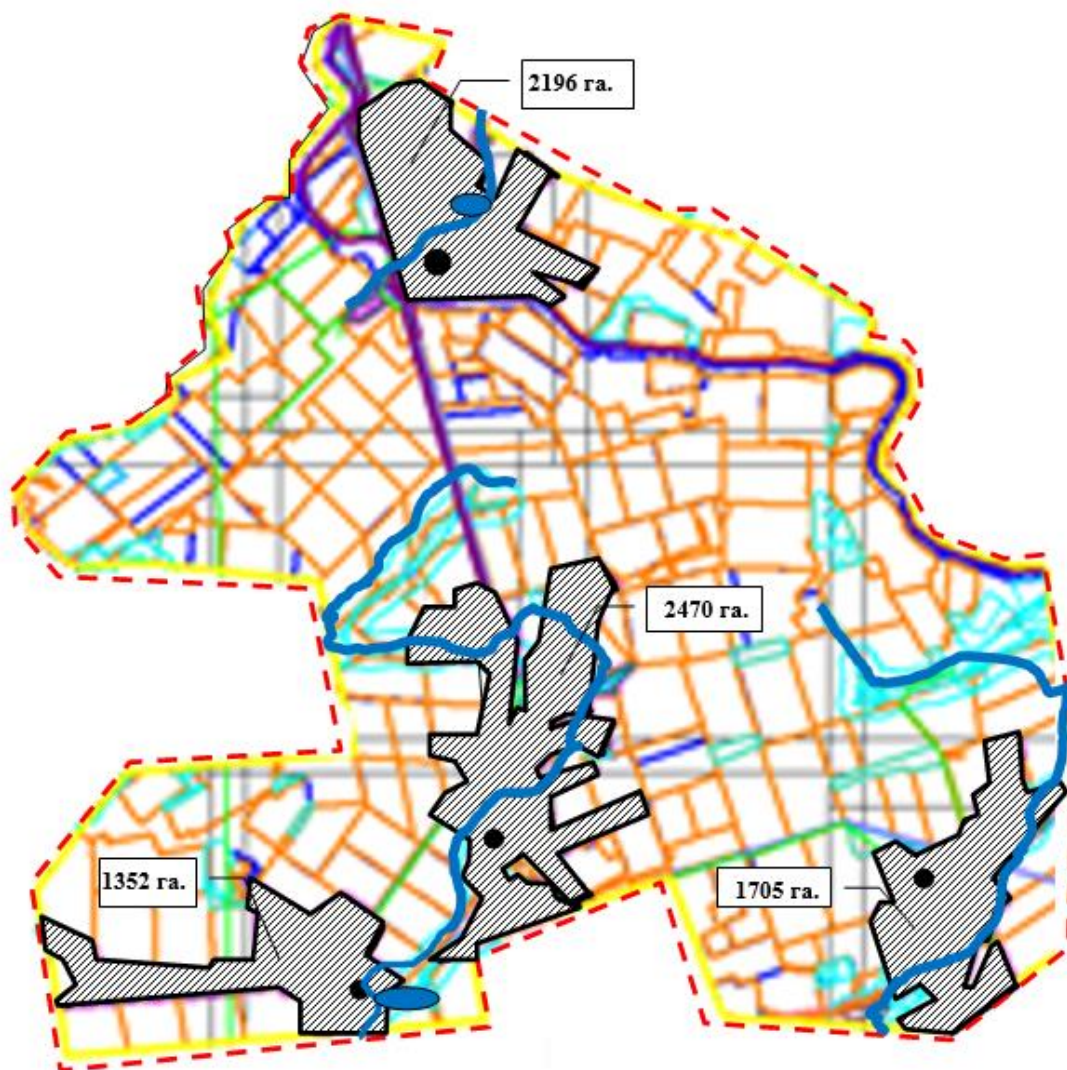
Схема размещения поголовья сельскохозяйственных животных на отгонных пастбищах физических и (или) юридических лиц, не обеспеченных пастбищами, расположенными на территории районного значения, поселке, селе, сельском округе, из-за отсутствия земель на территории сельского округа Акбулак Осакаровского района.



- границы округа
- границы пастбищ
- реки
- озера
- населенный пункт
- земли населенных пунктов (общественные пастбища)

Приложение 117
к Плану по управлению пастбищами
и их использованию на территории
земель Осакаровского района
на 2024 – 2025 годы.

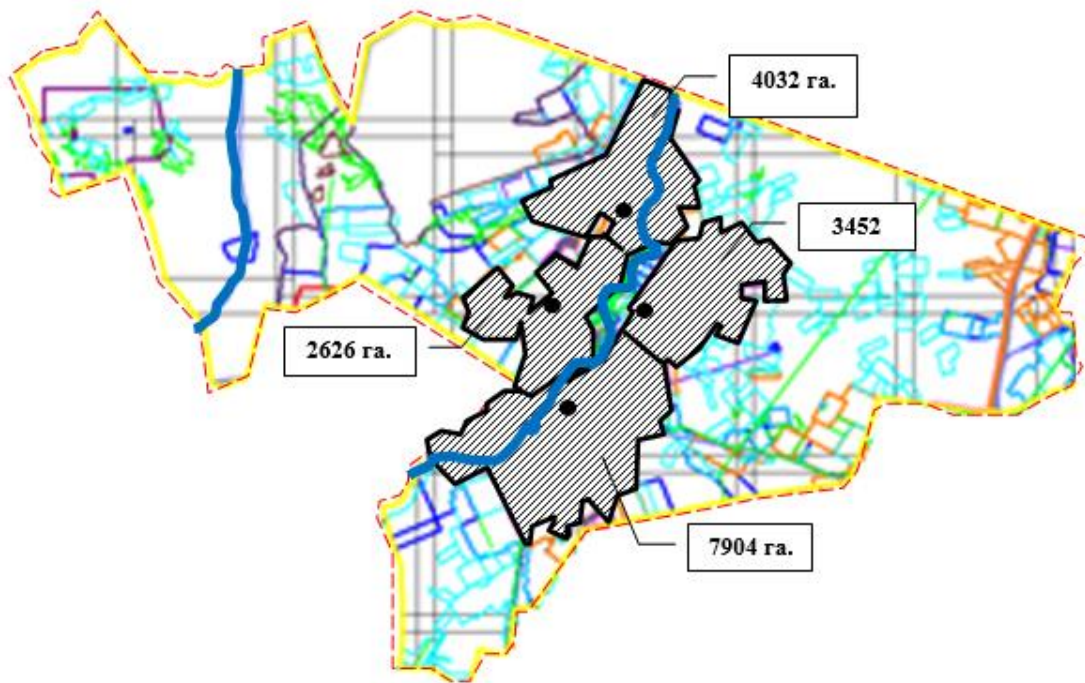
Схема размещения поголовья сельскохозяйственных животных на отгонных пастбищах физических и (или) юридических лиц, не обеспеченных пастбищами, расположенными на территории районного значения, поселке, селе, сельском округе, из-за отсутствия земель на территории Батпактинского сельского округа Осакаровского района.



- границы округа
- границы пастбищ
- реки
- озера
- населенный пункт
- земли населенных пунктов (общественные пастбища)

Приложение 118
к Плану по управлению пастбищами
и их использованию на территории
земель Осакаровского района
на 2024 – 2025 годы.

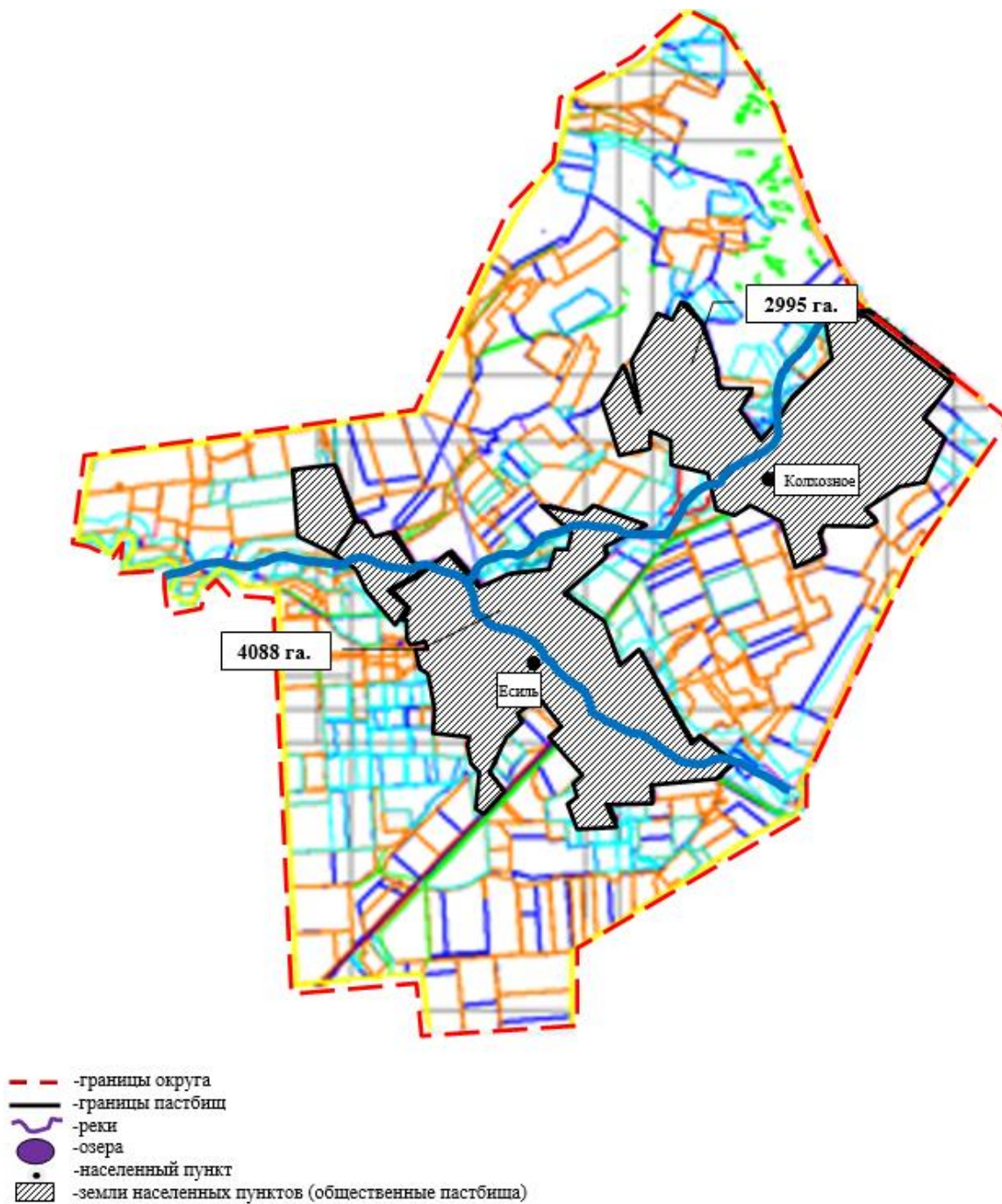
Схема размещения поголовья сельскохозяйственных животных на отгонных пастбищах физических и (или) юридических лиц, не обеспеченных пастбищами, расположенными на территории районного значения, поселке, селе, сельском округе, из-за отсутствия земель на территории сельского округа Жансары Осакаровского района.



- - -границы округа
- границы пастбищ
- ~ -реки
- -озера
- -населенный пункт
- земли населенных пунктов (общественные пастбища)

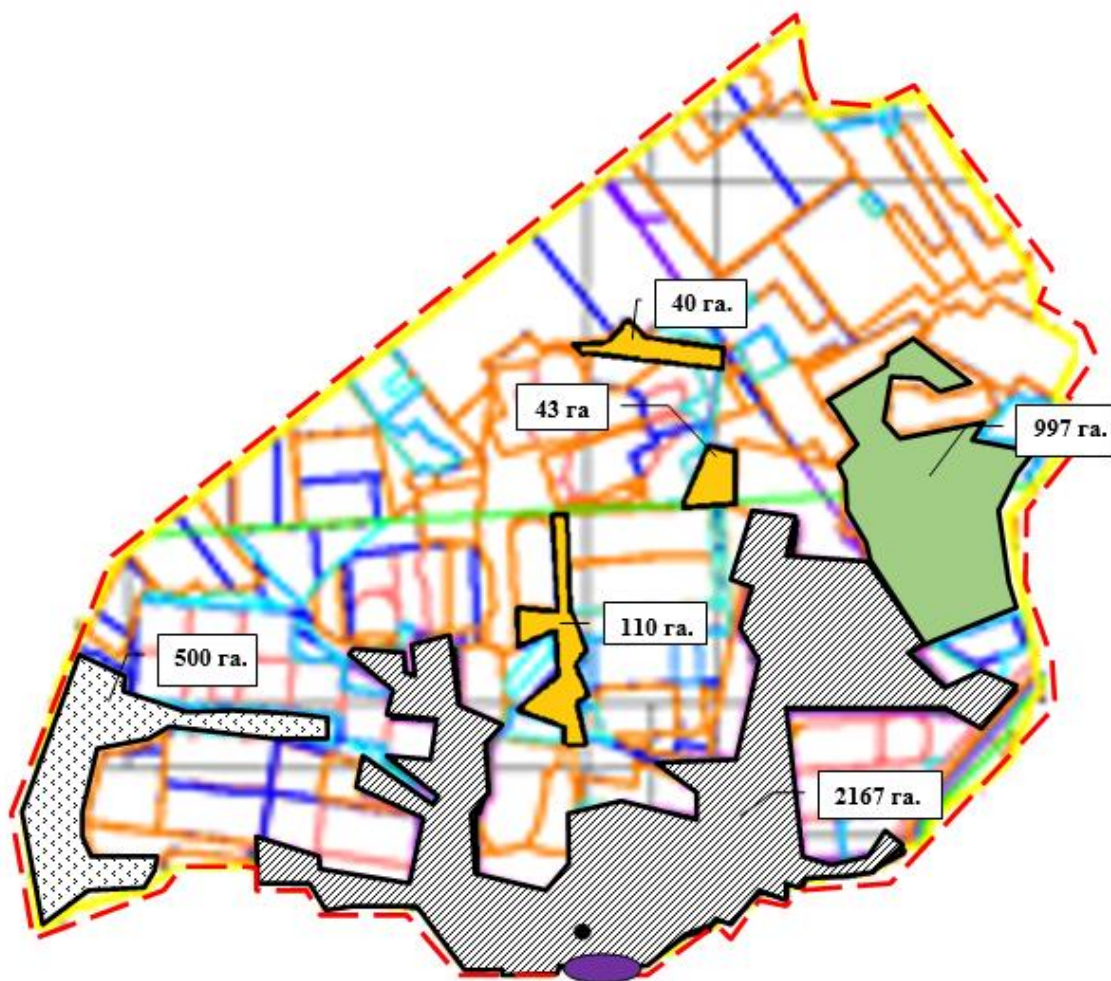
Приложение 119
к Плану по управлению пастбищами
и их использованию на территории
земель Осакаровского района
на 2024 – 2025 годы.

Схема размещения поголовья сельскохозяйственных животных на отгонных пастбищах физических и (или) юридических лиц, не обеспеченных пастбищами, расположенными на территории районного значения, поселке, селе, сельском округе, из-за отсутствия земель на территории сельского округа Есиль Осакаровского района.



Приложение 120
 к Плану по управлению пастбищами
 и их использованию на территории
 земель Осакаровского района
 на 2024 – 2025 годы.

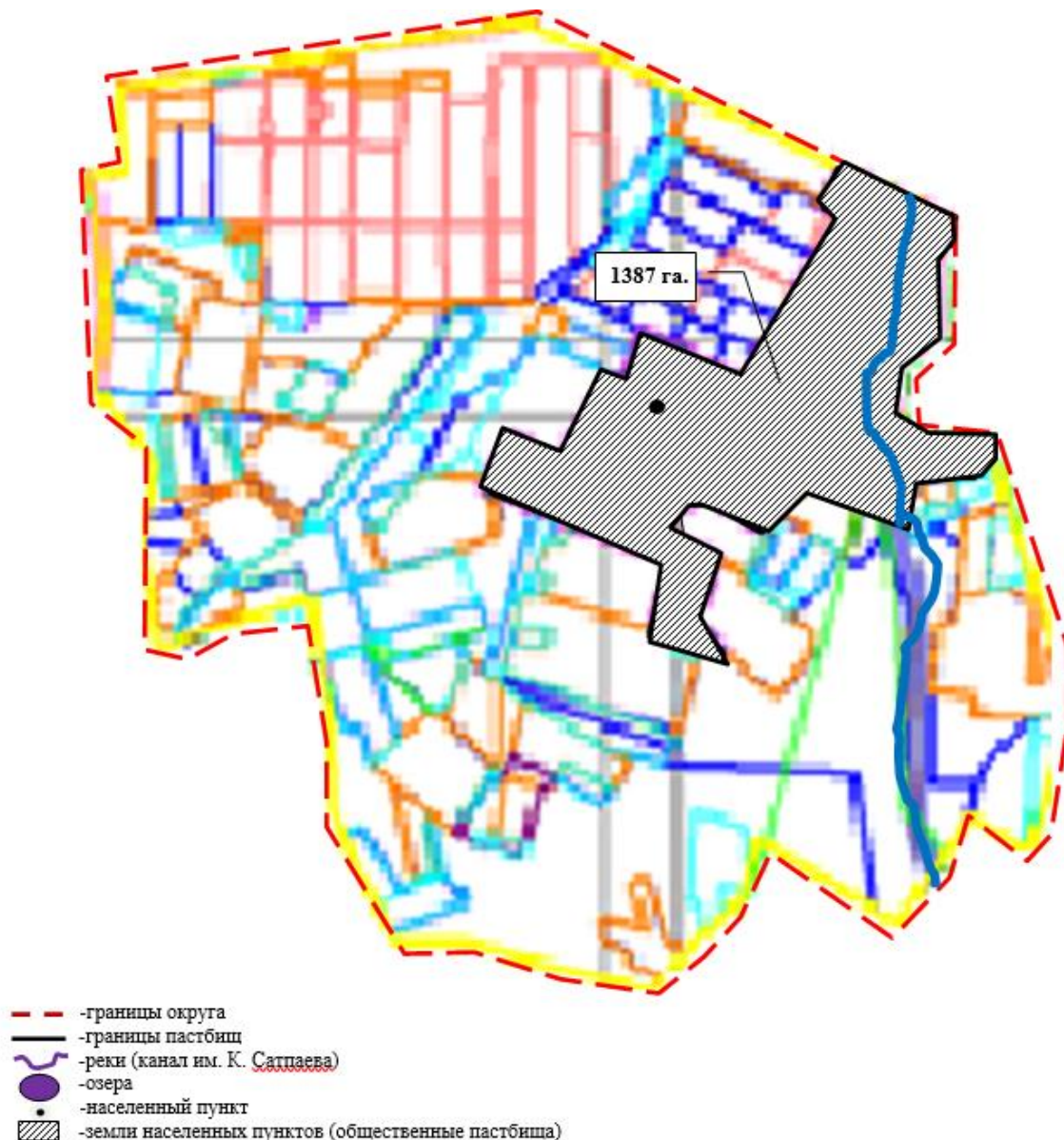
Схема размещения поголовья сельскохозяйственных животных на отгонных пастбищах физических и (или) юридических лиц, не обеспеченных пастбищами, расположенными на территории районного значения, поселке, селе, сельском округе, из-за отсутствия земель на территории сельского округа Жулдыз Осакаровского района.



- - - -границы округа
- границы пастбищ
- ~ -реки
- -озера
- -населенный пункт
- земли населенных пунктов (общественные пастбища)
- сенокосные угодья в категории земель сельскохозяйственного назначения
- пастбищные угодья

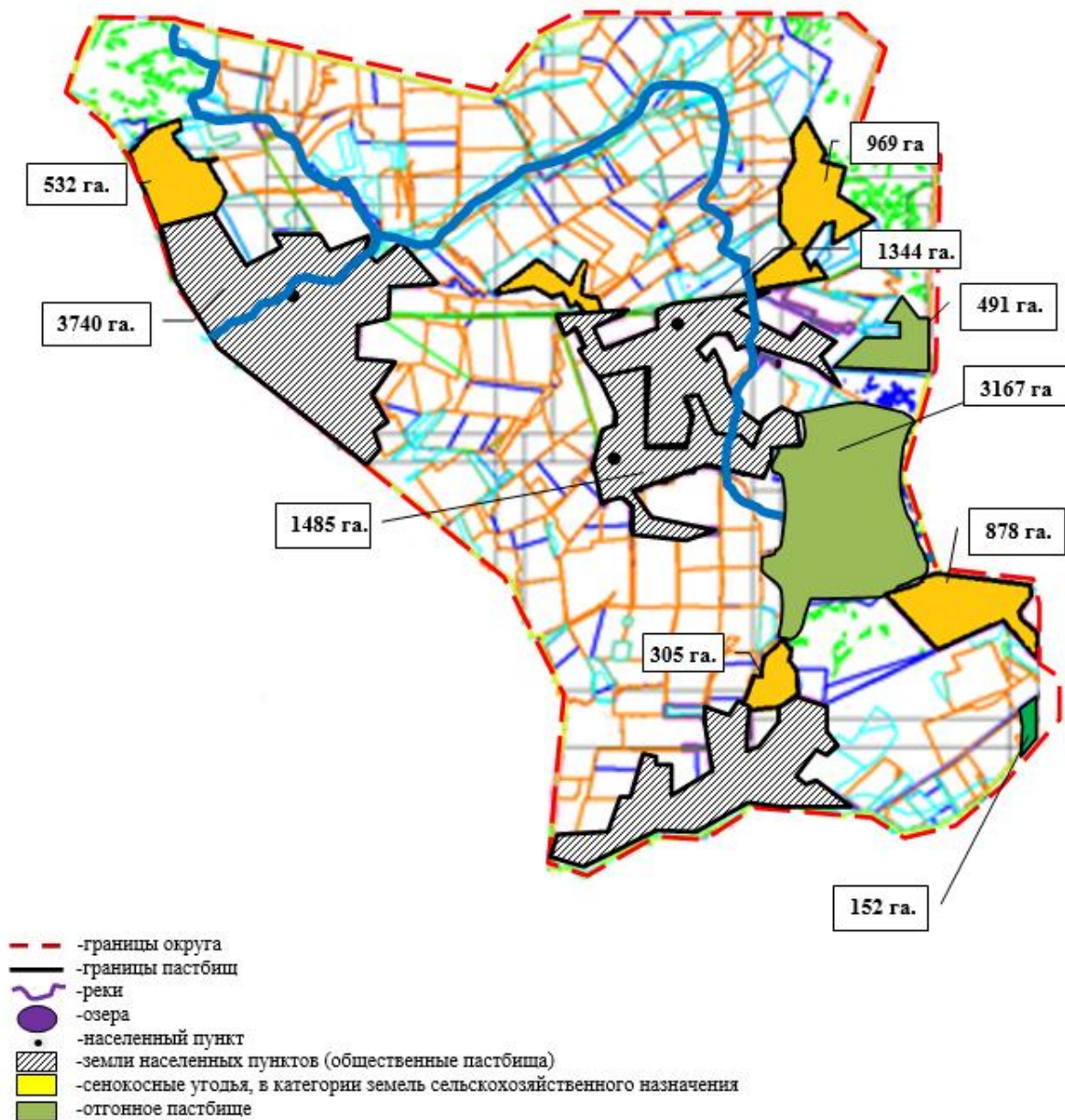
Приложение 121
к Плану по управлению пастбищами
и их использованию на территории
земель Осакаровского района
на 2024 – 2025 годы.

Схема размещения поголовья сельскохозяйственных животных на отгонных пастбищах физических и (или) юридических лиц, не обеспеченных пастбищами, расположенными на территории районного значения, поселке, селе, сельском округе, из-за отсутствия земель на территории Иртышского сельского округа Осакаровского района.



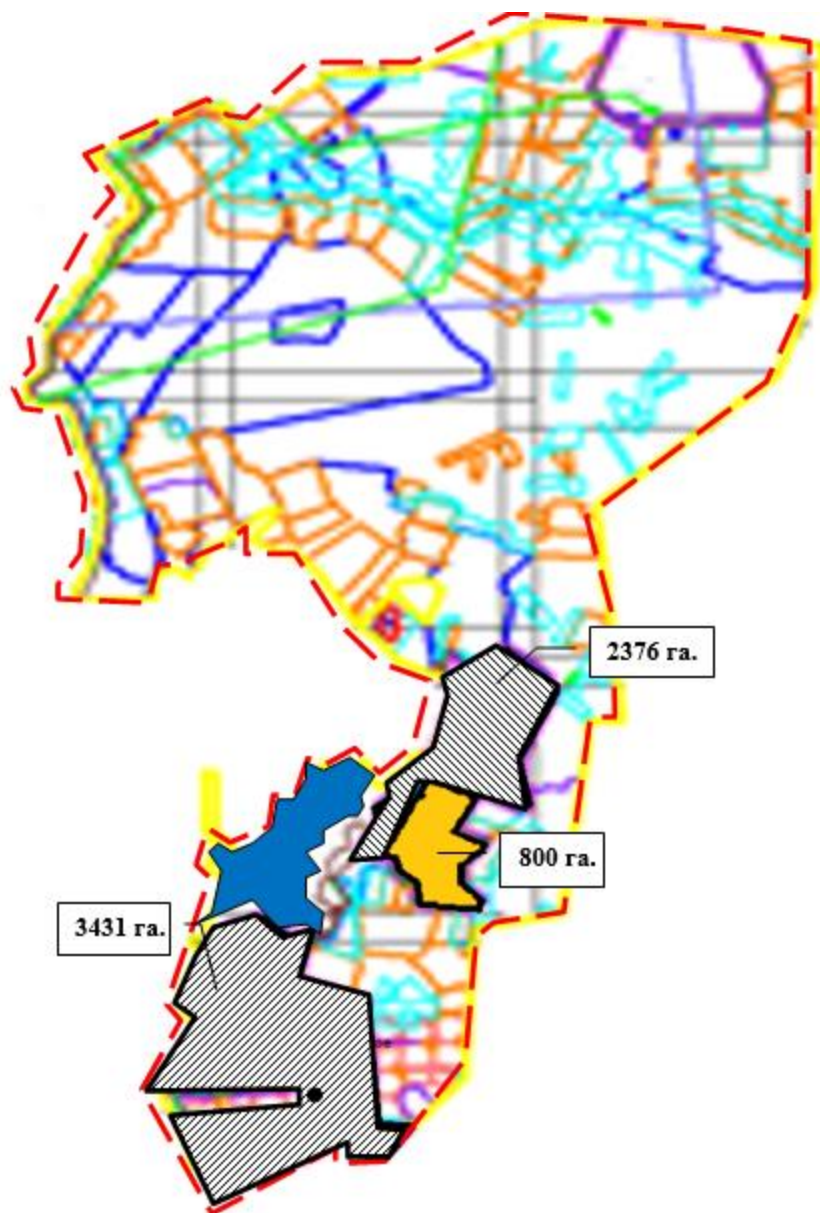
Приложение 122
 к Плану по управлению пастбищами
 и их использованию на территории
 земель Осакаровского района
 на 2024 – 2025 годы.

Схема размещения поголовья сельскохозяйственных животных на отгонных пастбищах физических и (или) юридических лиц, не обеспеченных пастбищами, расположенными на территории районного значения, поселке, селе, сельском округе, из-за отсутствия земель на территории сельского округа Карагайлы Осакаровского района.



Приложение 123
 к Плану по управлению пастбищами
 и их использованию на территории
 земель Осакаровского района
 на 2024 – 2025 годы.

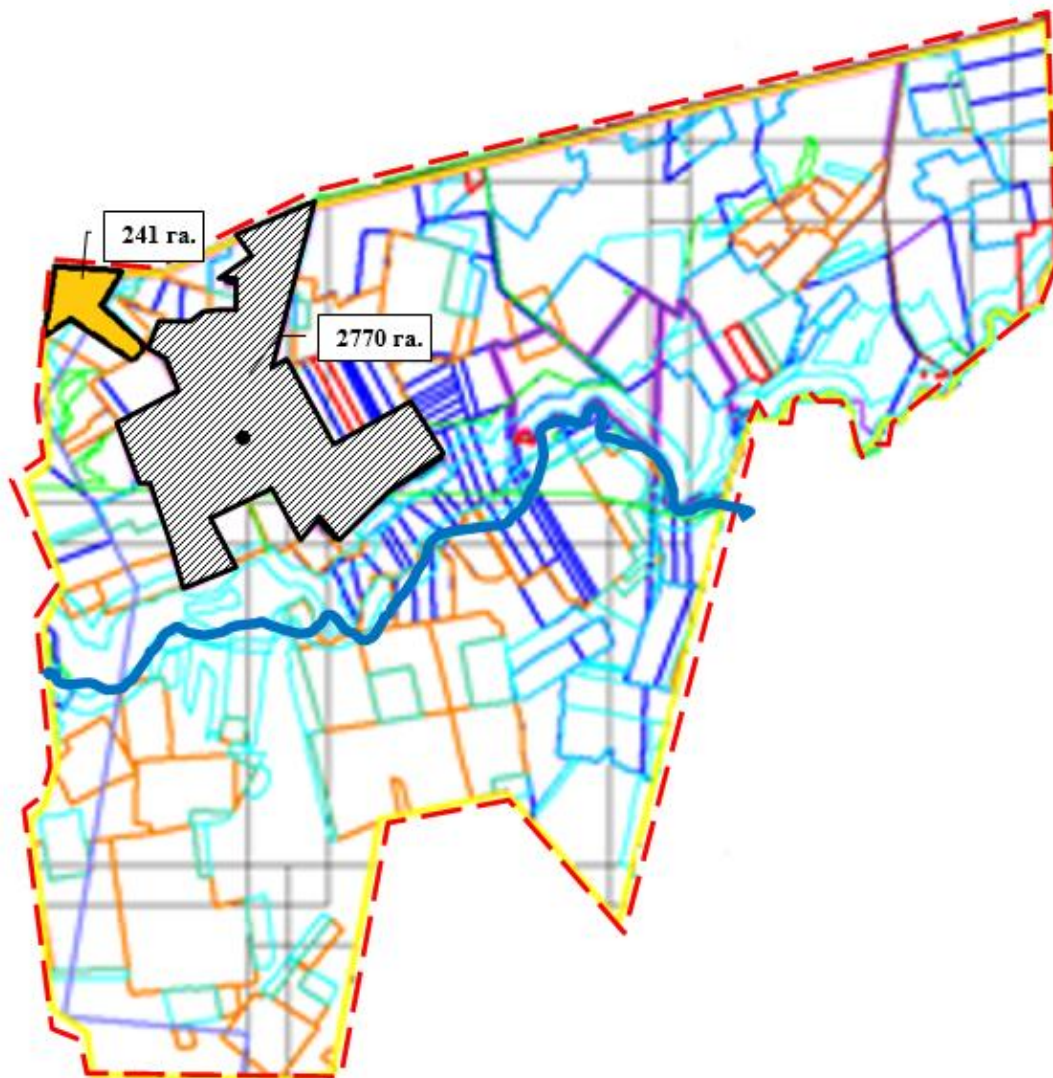
Схема размещения поголовья сельскохозяйственных животных на отгонных пастбищах физических и (или) юридических лиц, не обеспеченных пастбищами, расположенными на территории районного значения, поселке, селе, сельском округе, из-за отсутствия земель на территории Каратомарского сельского округа Осакаровского района.



- - -границы округа
- границы пастбищ
- ~ -реки
- -озера, водохранилище
- -населенный пункт
- земли населенных пунктов (общественные пастбища)
- сенокосные угодья, в категории земель сельскохозяйственного назначения

Приложение 124
к Плану по управлению пастбищами
и их использованию на территории
земель Осакаровского района
на 2024 – 2025 годы.

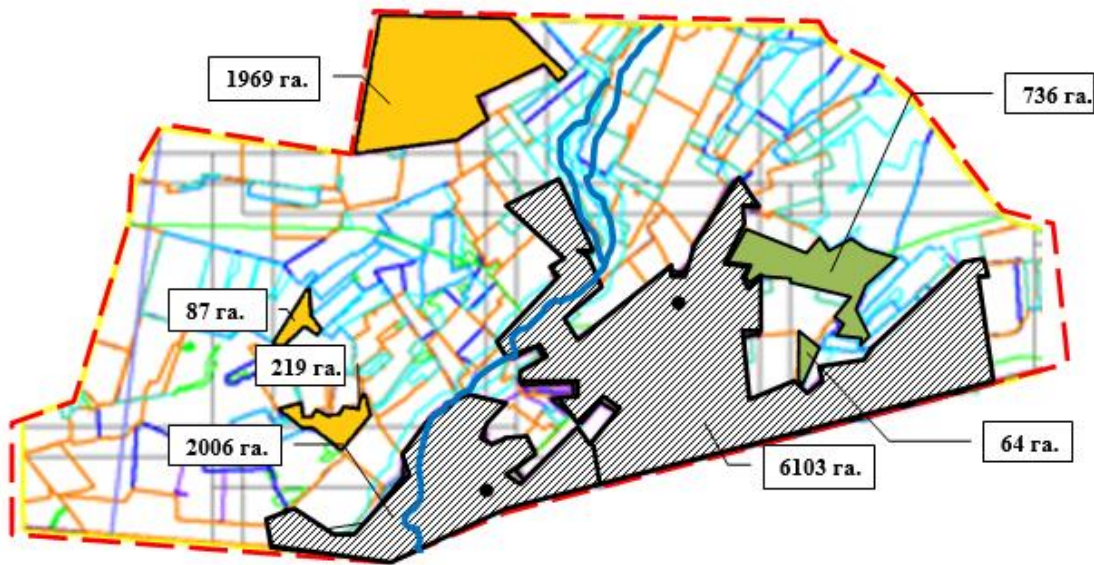
Схема размещения поголовья сельскохозяйственных животных на отгонных пастбищах физических и (или) юридических лиц, не обеспеченных пастбищами, расположенными на территории районного значения, поселке, селе, сельском округе, из-за отсутствия земель на территории Кундуздинского сельского округа Осакаровского района.



- - - -границы округа
- -границы пастбищ
- ~ -реки
- -озера
- -населенный пункт
- земли населенных пунктов (общественные пастбища)
- сенокосные угодья в категории земель сельскохозяйственного назначения

Приложение 125
к Плану по управлению пастбищами
и их использованию на территории
земель Осакаровского района
на 2024 – 2025 годы.

Схема размещения поголовья сельскохозяйственных животных на отгонных пастбищах физических и (или) юридических лиц, не обеспеченных пастбищами, расположенными на территории районного значения, поселке, селе, сельском округе, из-за отсутствия земель на территории Маржанкольского сельского округа Осакаровского района.



- - - границы округа
- - - границы пастбищ
- реки
- озера
- населенный пункт
- ▨ земли населенных пунктов (общественные пастбища)
- сенокосные угодья в категории земель сельскохозяйственного назначения
- отгонное пастбище

Приложение 126
к Плану по управлению пастбищами
и их использованию на территории
земель Осакаровского района
на 2024 – 2025 годы.

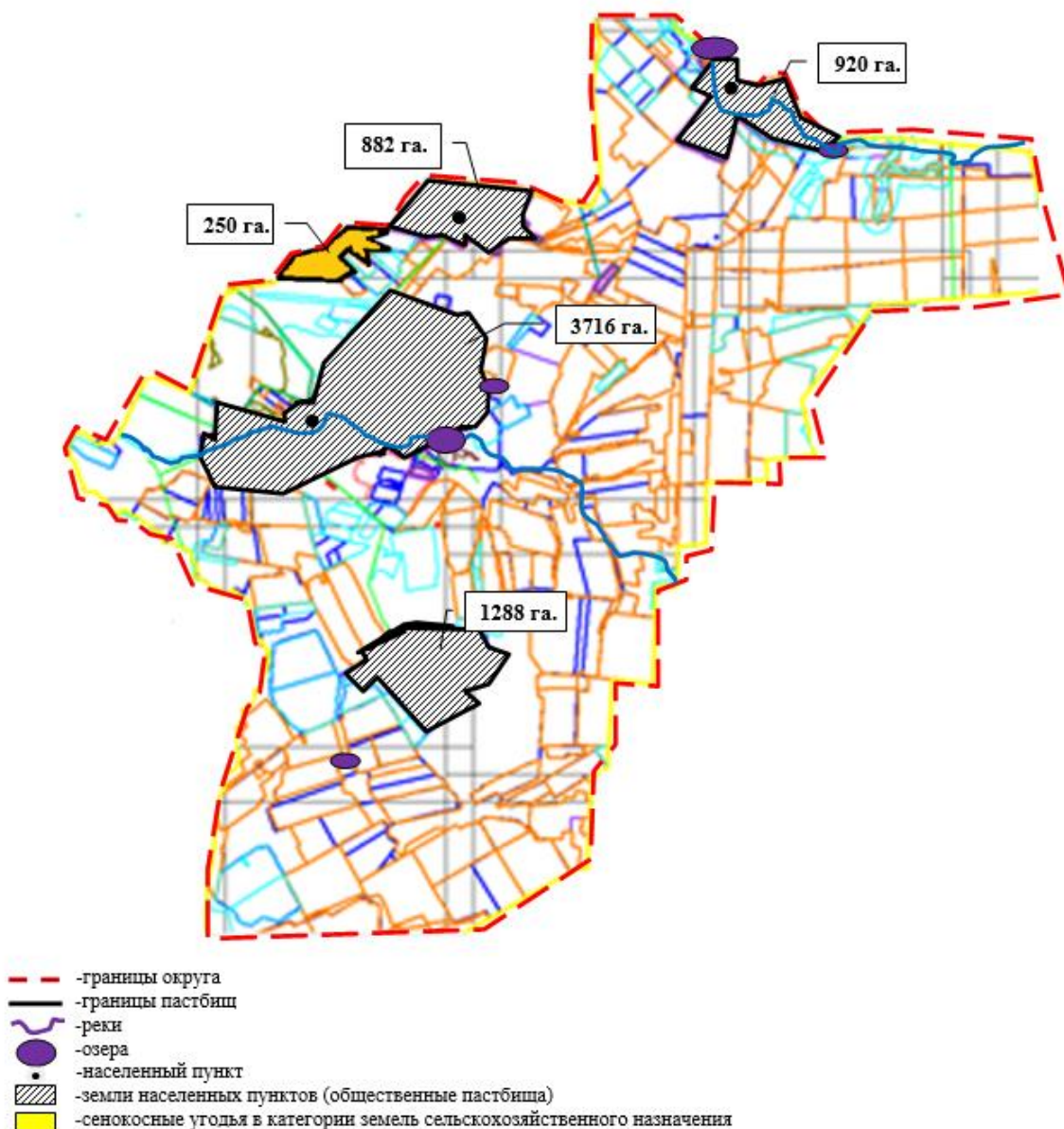
Схема размещения поголовья сельскохозяйственных животных на отгонных пастбищах физических и (или) юридических лиц, не обеспеченных пастбищами, расположенными на территории районного значения, поселке, селе, сельском округе, из-за отсутствия земель на территории Мирного сельского округа Осакаровского района.



- - -границы округа
- границы пастбищ
- ~ -реки
- -озера
- -населенный пункт
- земли населенных пунктов (общественные пастбища)
- сенокосные угодья в категории земель сельскохозяйственного назначения

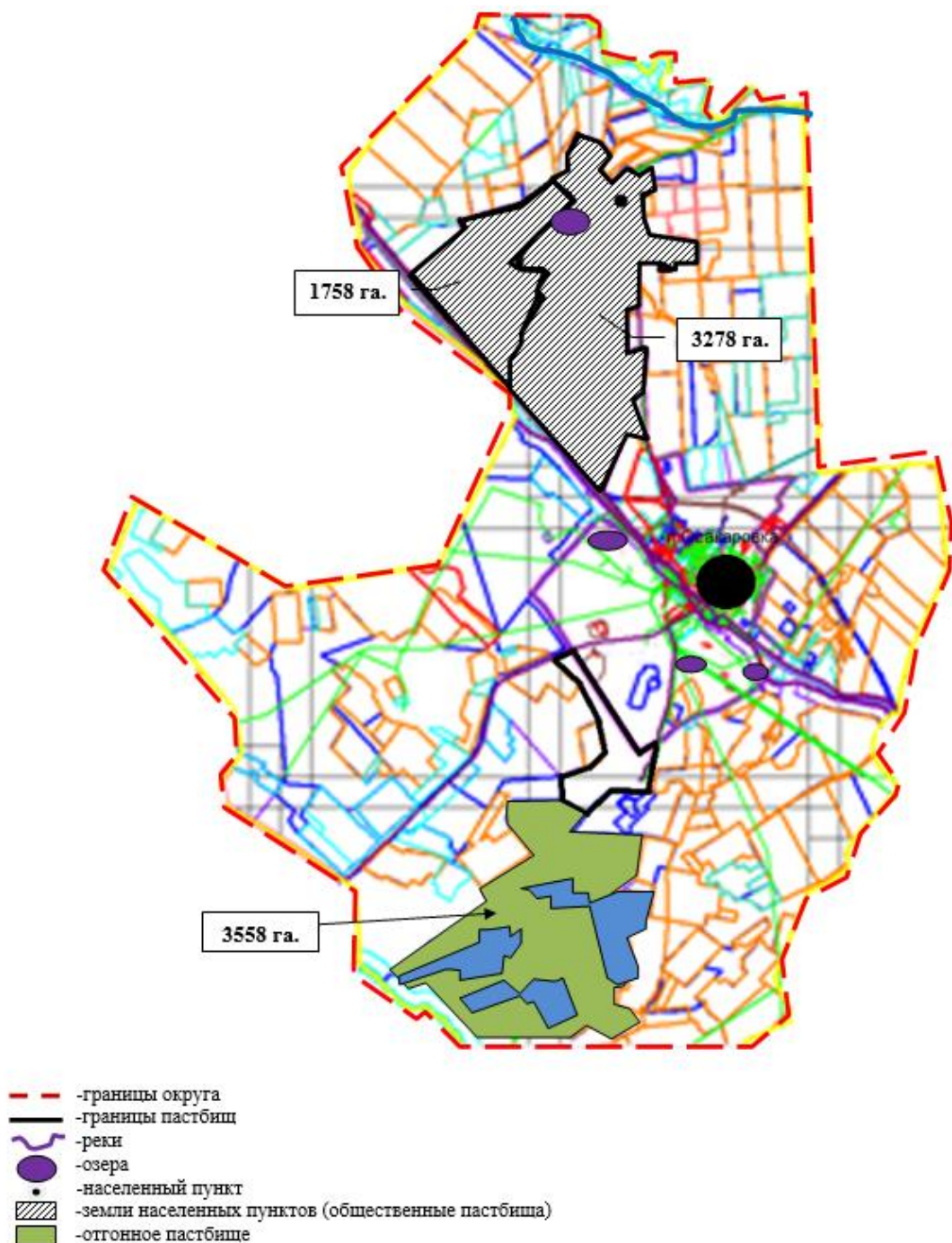
Приложение 127
к Плану по управлению пастбищами
и их использованию на территории
земель Осакаровского района
на 2024 – 2025 годы.

Схема размещения поголовья сельскохозяйственных животных на отгонных пастбищах физических и (или) юридических лиц, не обеспеченных пастбищами, расположенными на территории районного значения, поселке, селе, сельском округе, из-за отсутствия земель на территории Николаевского сельского округа Осакаровского района.



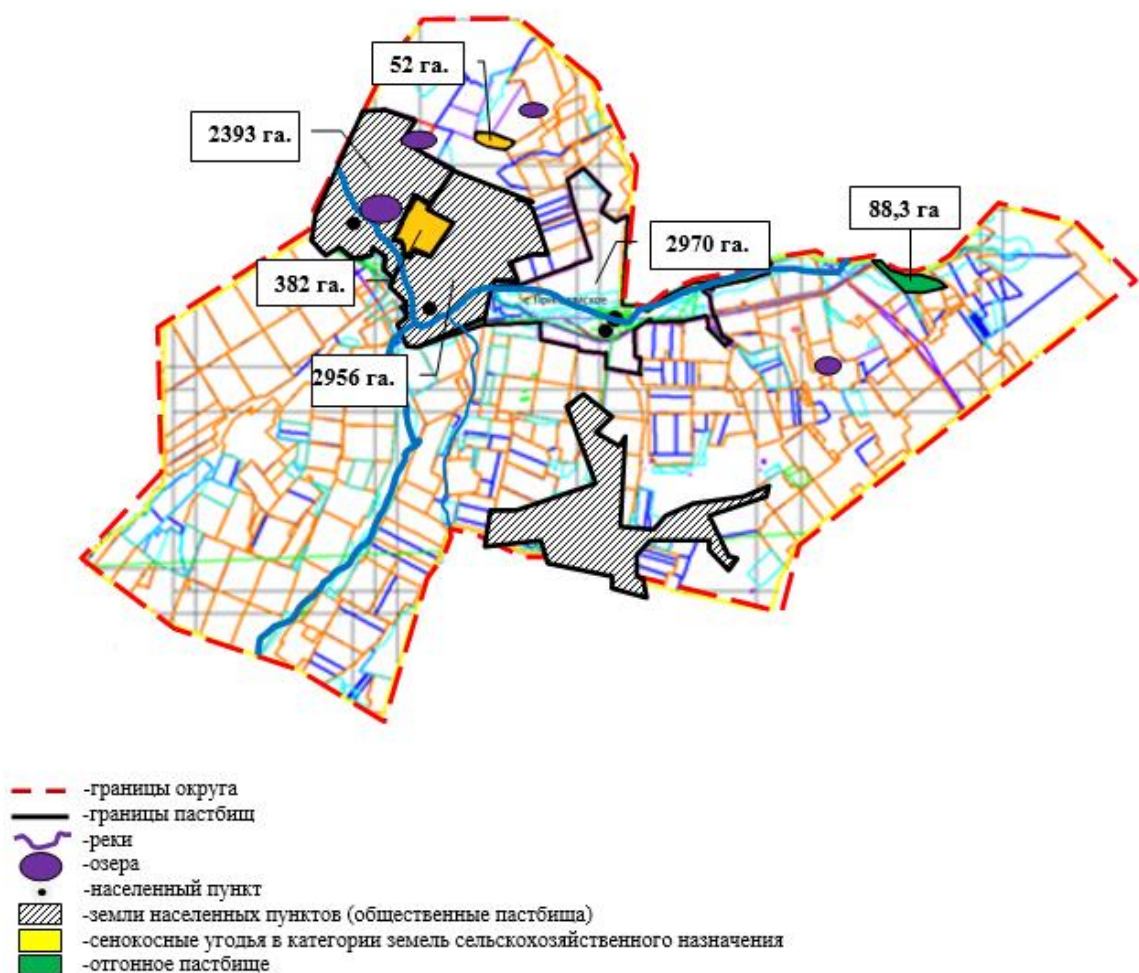
Приложение 128
 к Плану по управлению пастбищами
 и их использованию на территории
 земель Осакаровского района
 на 2024 – 2025 годы.

Схема размещения поголовья сельскохозяйственных животных на отгонных пастбищах физических и (или) юридических лиц, не обеспеченных пастбищами, расположенными на территории районного значения, поселке, селе, сельском округе, из-за отсутствия земель на территории Озерного сельского округа Осакаровского района.



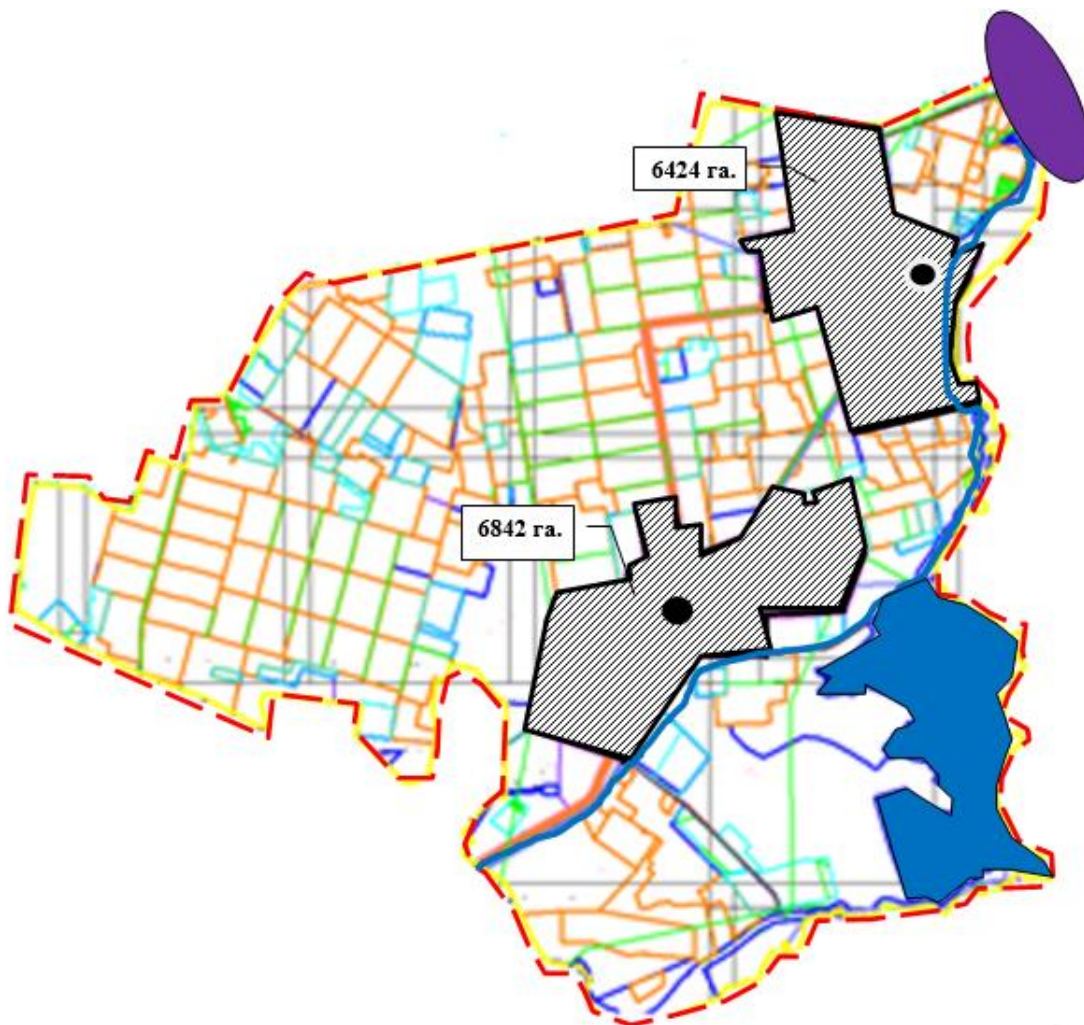
Приложение 129
к Плану по управлению пастбищами
и их использованию на территории
земель Осакаровского района
на 2024 – 2025 годы.

Схема размещения поголовья сельскохозяйственных животных на отгонных пастбищах физических и (или) юридических лиц, не обеспеченных пастбищами, расположенными на территории районного значения, поселке, селе, сельском округе, из-за отсутствия земель на территории Пионерского сельского округа Осакаровского района



Приложение 130
 к Плану по управлению пастбищами
 и их использованию на территории
 земель Осакаровского района
 на 2024 – 2025 годы.

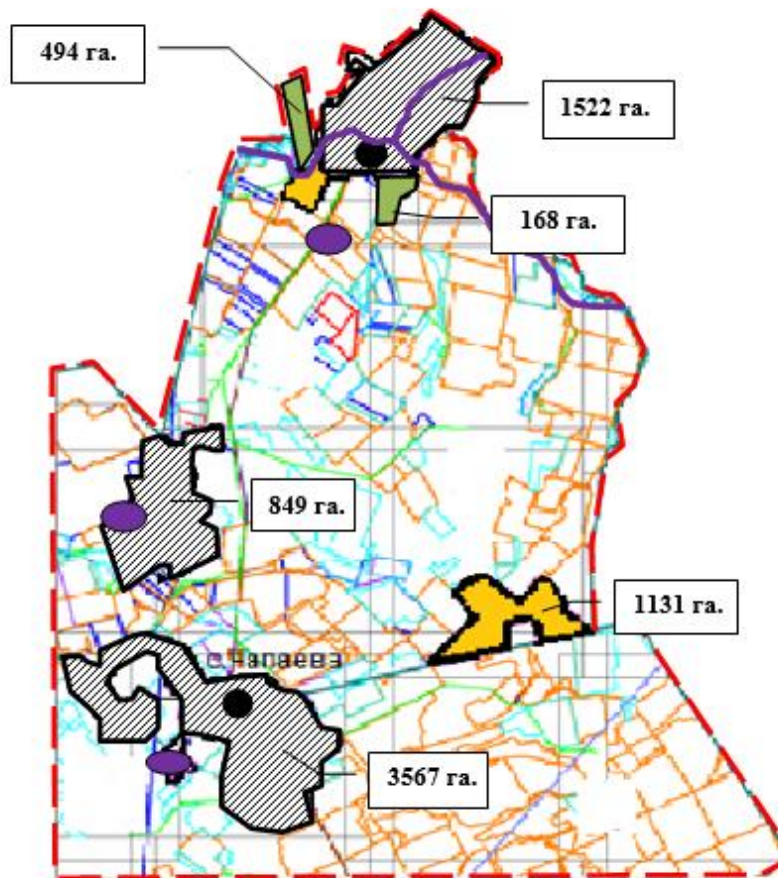
Схема размещения поголовья сельскохозяйственных животных на отгонных пастбищах физических и (или) юридических лиц, не обеспеченных пастбищами, расположенными на территории районного значения, поселке, селе, сельском округе, из-за отсутствия земель на территории Родниковского сельского округа Осакаровского района.



- - - границы округа
- - - границы пастбищ
- - - реки (канал им. К. Сатпаева)
- озера, водохранилище
- населенный пункт
- ▨ земли населенных пунктов (общественные пастбища)

Приложение 131
к Плану по управлению пастбищами
и их использованию на территории
земель Осакаровского района
на 2024 – 2025 годы.

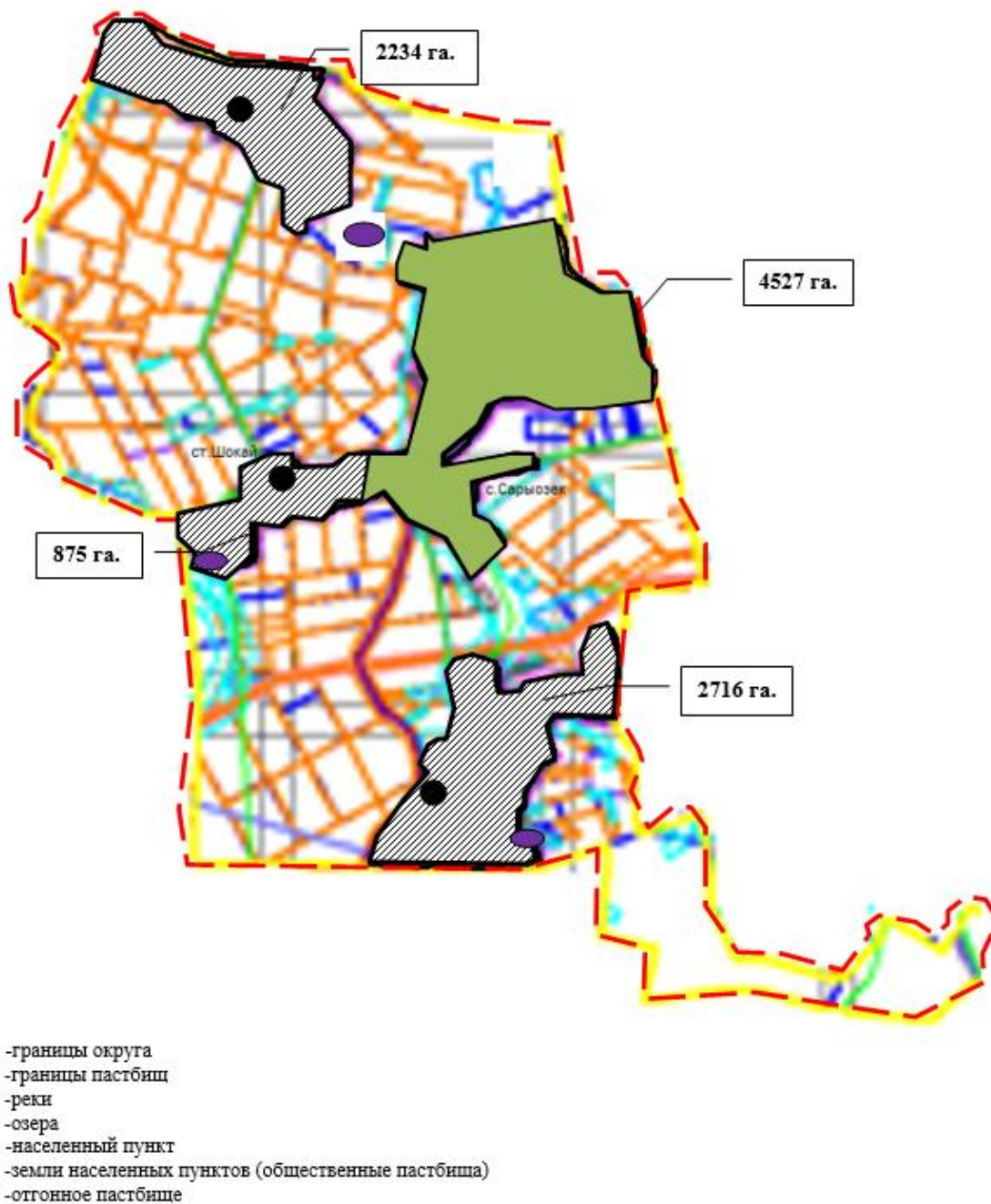
Схема размещения поголовья сельскохозяйственных животных на отгонных пастбищах физических и (или) юридических лиц, не обеспеченных пастбищами, расположенными на территории районного значения, поселке, селе, сельском округе, из-за отсутствия земель на территории Садового сельского округа Осакаровского района.



- границы округа
- границы пастбищ
- реки
- озера
- населенный пункт
- земли населенных пунктов (общественные пастбища)
- сенокосные угодья в категории земель сельскохозяйственного назначения
- отгонное пастбище

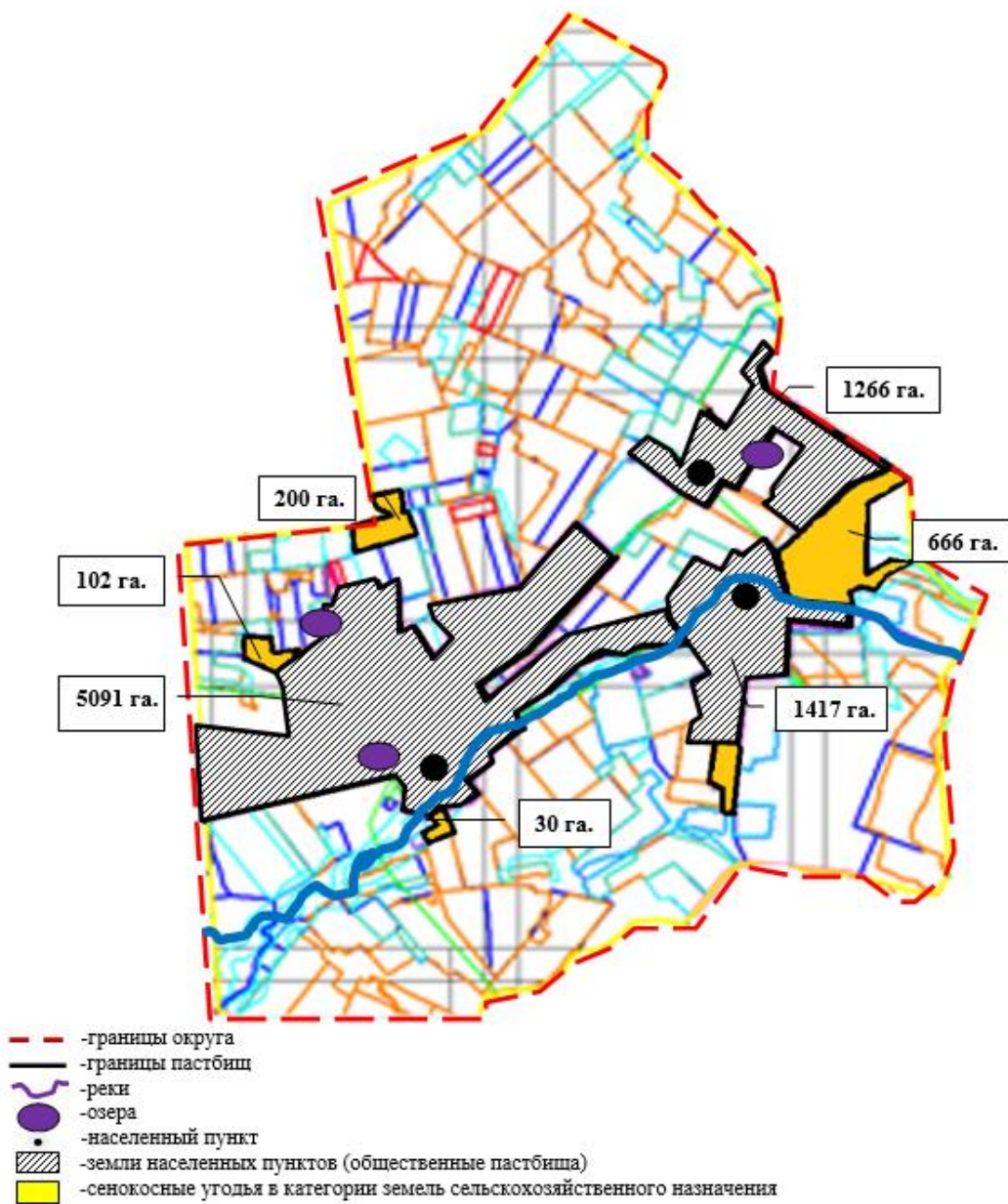
Приложение 132
к Плану по управлению пастбищами
и их использованию на территории
земель Осакаровского района
на 2024 – 2025 годы.

Схема размещения поголовья сельскохозяйственных животных на отгонных пастбищах физических и (или) юридических лиц, не обеспеченных пастбищами, расположенными на территории районного значения, поселке, селе, сельском округе, из-за отсутствия земель на территории сельского округа Сар'юзек Осакаровского района.



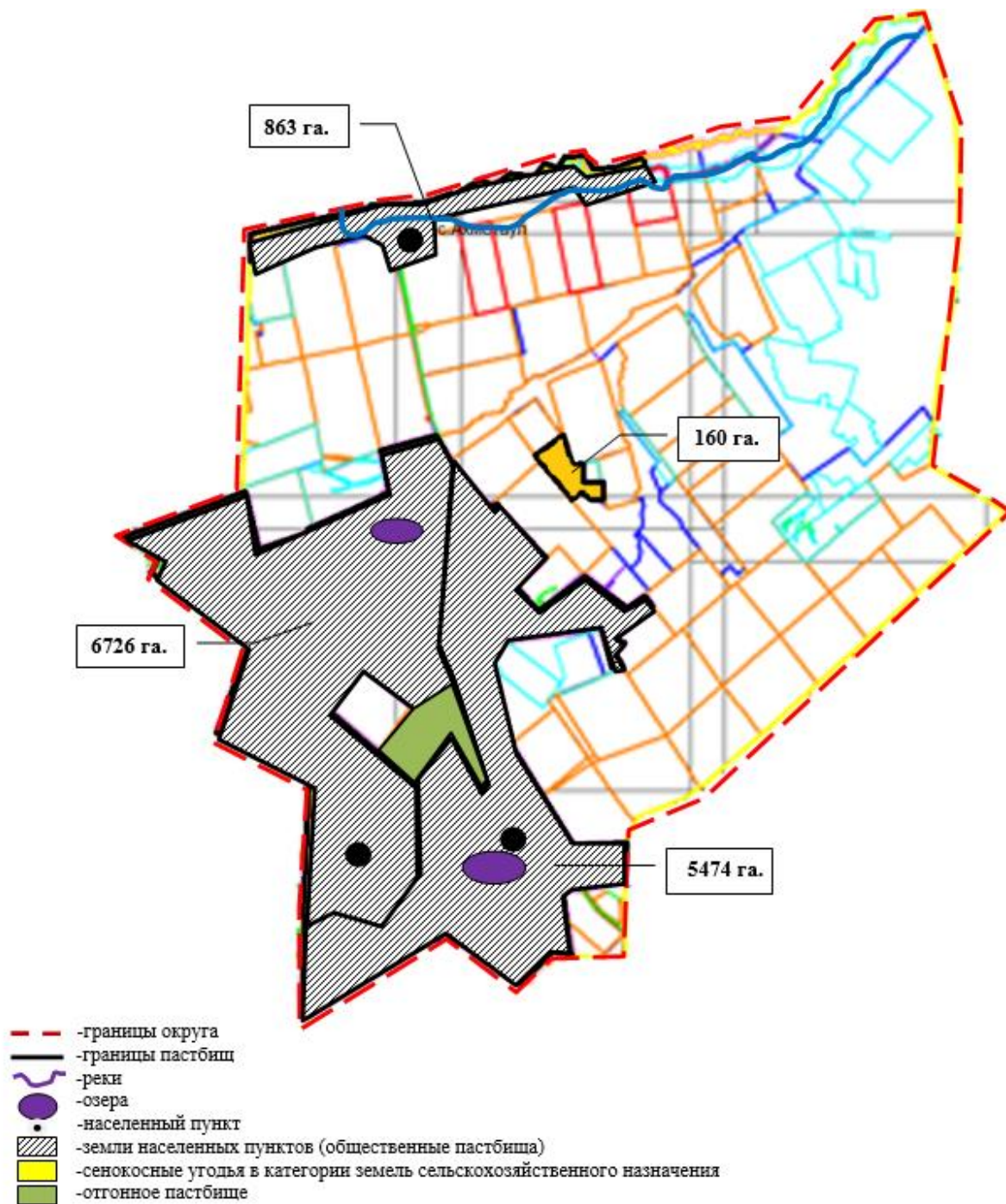
Приложение 133
 к Плану по управлению пастбищами
 и их использованию на территории
 земель Осакаровского района
 на 2024 – 2025 годы.

Схема размещения поголовья сельскохозяйственных животных на отгонных пастбищах физических и (или) юридических лиц, не обеспеченных пастбищами, расположенными на территории районного значения, поселке, селе, сельском округе, из-за отсутствия земель на территории сельского округа Сункар Осакаровского района



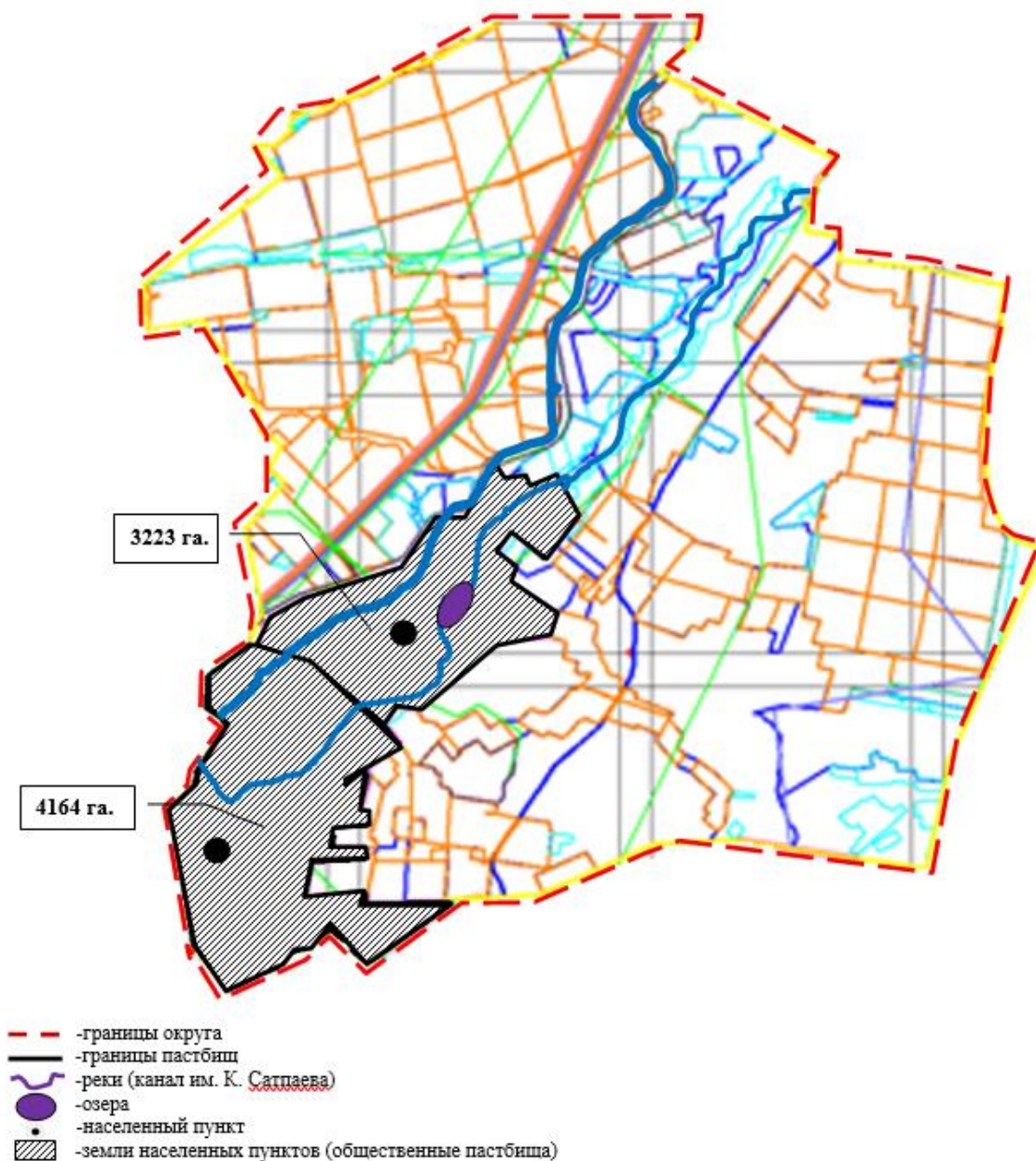
Приложение 134
 к Плану по управлению пастбищами
 и их использованию на территории
 земель Осакаровского района
 на 2024 – 2025 годы.

Схема размещения поголовья сельскохозяйственных животных на отгонных пастбищах физических и (или) юридических лиц, не обеспеченных пастбищами, расположенными на территории районного значения, поселке, селе, сельском округе, из-за отсутствия земель на территории сельского округа Нияз Осакаровского района.



Приложение 135
к Плану по управлению пастбищами
и их использованию на территории
земель Осакаровского района
на 2024 – 2025 годы.

Схема размещения поголовья сельскохозяйственных животных на отгонных пастбищах физических и (или) юридических лиц, не обеспеченных пастбищами, расположенными на территории районного значения, поселке, селе, сельском округе, из-за отсутствия земель на территории Трудового сельского округа Осакаровского района.



Приложение 136
к Плану по управлению пастбищами
и их использованию на территории
земель Осакаровского района
на 2024 – 2025 годы.

Схема размещения поголовья сельскохозяйственных животных на отгонных пастбищах физических и (или) юридических лиц, не обеспеченных пастбищами, расположенными на территории районного значения, поселке, селе, сельском округе, из-за отсутствия земель на территории Шидертинского сельского округа Осакаровского района.



Приложение 137
 к Плану по управлению пастбищами
 и их использованию на территории
 земель Осакаровского района
 на 2024 – 2025 годы.

Схема размещения поголовья сельскохозяйственных животных на отгонных пастбищах физических и (или) юридических лиц, не обеспеченных пастбищами, расположенными на территории районного значения, поселке, селе, сельском округе, из-за отсутствия земель на терна территории поселка Осакаровка Осакаровского района.



Приложение 138
 к Плану по управлению пастбищами
 и их использованию на территории
 земель Осакаровского района
 на 2022 – 2023 годы.

Схема размещения поголовья сельскохозяйственных животных на отгонных пастбищах физических и (или) юридических лиц, не обеспеченных пастбищами, расположенными на территории районного значения, поселке, селе, сельском округе, из-за отсутствия земель на территории поселка Молодежный Осакаровского района.



- - -границы земель сельского округа Акбулак
- границы пастбищ
- ~ -реки
- -водохранилище
- -населенный пункт
- земли населенного пункта

Приложение 139
к Плану по управлению пастбищами
и их использованию на территории
земель Осакаровского района
на 2024-2025 годы.

Календарный график по использованию пастбищ, устанавливающий сезонные маршруты выпаса и передвижения сельскохозяйственных животных.

	Номера полей		
	I	II	III
	Подтравливание с 25.04 по 9.05 3-х кратное стравливание: 10.05-15.06 16.06-30.06 23.08-06.09	Однократное стравливание 01.07.-22.08	Однократное стравливание 7.09-21.10
			Подтравливание с 25.04 по 9.05 3-х кратное стравливание: 10.05-

	Однократное стравливание 01.07.-22.08	Однократное стравливание 7.09-21.10	15.06 16.06-30.06 23.08- 06.09
	Однократное стравливание 7.09-21.10	Подстравливание с 25.04 по 9.05 3-х кратное стравливание: 10.05- 15.06 16.06-30.06 23.08- 06.09	Однократное стравливание 01.07.-22.08
№ п/п	Наименование сельского округа	Начало выпаса скота на пастбищах	Возврат скота с пастбищ
1	Акбулак	1-ая половина мая месяца	Конец сентября месяца
2	Батпактинский	1-ая половина мая месяца	Конец сентября месяца
3	Жансары	1-ая половина мая месяца	Конец сентября месяца
4	Есиль	1-ая половина мая месяца	Конец сентября месяца
5	Жулдыз	1-ая половина мая месяца	Конец сентября месяца
6	Иртышский	1-ая половина мая месяца	Конец сентября месяца
7	Карагайлы	1-ая половина мая месяца	Конец сентября месяца
8	Каратомарский	1-ая половина мая месяца	Конец сентября месяца
9	Кундуздинский	1-ая половина мая месяца	Конец сентября месяца
10	Маржанкольский	1-ая половина мая месяца	Конец сентября месяца
11	Мирный	1-ая половина мая месяца	Конец сентября месяца
12	Николаевский	1-ая половина мая месяца	Конец сентября месяца
13	Озерный	1-ая половина мая месяца	Конец сентября месяца
14	Пионерский	1-ая половина мая месяца	Конец сентября месяца
15	Родниковский	1-ая половина мая месяца	Конец сентября месяца
16	Садовый	1-ая половина мая месяца	Конец сентября месяца
17	Сарыозек	1-ая половина мая месяца	Конец сентября месяца
18	Сункар	1-ая половина мая месяца	Конец сентября месяца
19	Нияз	1-ая половина мая месяца	Конец сентября месяца
20	Трудовой	1-ая половина мая месяца	Конец сентября месяца
21	Шидертинский	1-ая половина мая месяца	Конец сентября месяца
22	П. Осакаровка	1-ая половина мая месяца	Конец сентября месяца
23	П. Молодежное	1-ая половина мая месяца	Конец сентября месяца

Приложение 140
к Плану по управлению пастбищами
и их использованию на территории
земель Осакаровского района
на 2024-2025 годы.

Землепользование района в разрезе сельских округов и поселков

			гектар			
№ п/п	Наименование	Общая площадь	В том числе			В севосовхозная площадь
			Земли сельских		Земли запаса и прочие	

	сельского округа	территории	населенных пунктов	З е м л и сельскохозяйственного назначения	специального фонда		
1	Акбулак	60056	13157	42060	648	1188	32486
2	Батпакинский	56946	7963	47011	51	657	37871
3	Жансары	105082	16960	56011	3121	2902	7447
4	Есиль	44224	5605	32721	5813	2360	22993
5	Жулдыз	14351	2914	10256	1142	142	8173
6	Иртышский	11944	1701	9666	444	617	5068
7	Карагайлы	68911	7907	56574	1415	1624	35951
8	Каратомарский	51187	6606	40417	77	1186	9147
9	Кундуздинский	37155	4506	27969	4154	181	9517
10	Маржанковский	39237	6312	28479	4238	615	15069
11	Мирный	13313	2233	9234	1433	496	6515
12	Николаевский	53899	5506	45668	2543	2043	29219
13	Озерный	49034	4819	41246	2594	279	21775
14	Пионерский	66822	7987	57372	985	668	35493
15	Родниковский	74837	6553	64694	1945	397	37418
16	Садовый	97835	6778	85230	4245	2691	34097
17	Сарыозек	41738	3536	32657	3651	719	22554
18	Сункар	46015	3869	33389	7872	474	19159
19	Нияз	47807	7130	33324	4613	1319	20875
20	Трудовой	57206	7196	48926	1315	871	27819
21	Шидертинский	90664	15474	67978	2219	395	20025
22	п.Осакаровка	0	0	0	0	0	0
23	п. Молодежное	0	0	0	0	0	0
Всего		1128263	144712	870882	54518	21824	458671

Приложение 141
к Плану по управлению пастбищами
и их использованию на территории
земель Осакаровского района
на 2024-2025 годы.

Пастбищные угодья в разрезе сельских округов и поселков

№ п/п	Наименование сельского округа	Площадь пастбищ гектар		
		общая	из них:	
			Улучшенное, включающие коренное улучшение	обводненные
1	Акбулак	11530	2766	1076
2	Батпакинский	16475	2294	2286
3	Жансары	87290	15693	13505
4	Есиль	17544	2293	2361
5	Жулдыз	5891	852	0
6	Иртышский	6104	1809	1179
7	Карагайлы	29065	5853	12246
8	Каратомарский	36908	4225	10043
9	Кундуздинский	25908	8988	5056
10	Маржанкольский	21895	6529	2422
11	Мирный	5588	2205	351
12	Николаевский	21713	4801	7597
13	Озерный	24221	4624	6160
14	Пионерский	29545	5872	1102
15	Родниковский	32165	6509	2813
16	Садовый	52346	12877	23406
17	Сарьозек	15840	2268	2095
18	Сункар	24866	5498	1552
19	Нияз	23751	5428	4810
20	Трудовой	25652	3110	3889
21	Шидертинский	55866	9711	8164
22	п. Осакаровка	0	0	0
23	п. Молодежное	0	0	0
ИТОГО		570163	114205	112113

Приложение 142
к Плану по управлению пастбищами
и их использованию на территории
земель Осакаровского района
на 2024-2025 годы.

Сведения о ветеринарно-санитарным объектам в разрезе сельских округов:

№п/п	Наименование сельского округа	ветеринарные пункты	скотомогильник и	Убойные пункты	Убойные площадки
1	Акбулак	1	1		
2	Батпакинский	1	1	1	1
3	Жансары	1	1		1
4	Есиль	1	1		1
5	Жулдыз	1	1		1

6	Иртышский	1	1		
7	Карагайлы	1	1		1
8	Каратомарский	1	1		1
9	Кундуздинский	1	1		1
10	Маржанкольский	1	1		1
11	Мирный	1	1		1
12	Николаевский	1	1		1
13	Озерный	1	1		1
14	Пионерский	1	1		
15	Родниковский	1	1		
16	Садовый	1	1		1
17	Сарыюзек	1	1		
18	Сункар	1	1		1
19	Нияз	1	1		
20	Трудовой	1	1		
21	Шидертинский	1	1		1
22	П.Осакаровка	1	1		
23	П.Молодежный	1	1		1
	Итого	23	24	1	15

Приложение 143
к Плану по управлению пастбищами
и их использованию на территории
земель Осакаровского района
на 2024-2025 годы.

Информация о наличии всех сельскохозяйственных животных в разрезе сельских округов

№п/п	Наименование сельского округа	лошади	КРС		МРС
			маточное	б ы к и производители, молодняк	
1	Акбулак	1030	1046	1784	3770
2	Батпактинский	1382	850	1190	1900
3	Жансары	5150	3079	3421	5781
4	Есиль	195	1100	1350	1970
5	Жулдыз	789	118	200	682
6	Иртышский	205	178	271	910
7	Карагайлы	582	1303	1981	3400
8	Каратомарский	1015	700	1000	1559
9	Кундуздинский	1250	348	461	2530
10	Маржанкольский	1065	351	538	1950
11	Мирный	298	192	338	289

12	Николаевский	580	703	1127	1002
13	Озерный	500	575	1033	1700
14	Пионерский	689	780	1036	1600
15	Родниковский	1300	879	1014	4560
16	Садовый	1978	1306	1774	1277
17	Сарьюзек	515	675	778	2930
18	Сункар	702	710	890	1153
19	Нияз	800	888	622	2779
20	Трудовой	500	1198	1832	1006
21	Шидертинский	400	372	598	1145
22	п.Осакаровка	415	805	952	3064
23	п.Молодежный	600	556	889	1726
	Итого:	21940	18712	25079	48683

Приложение 144
к Плану по управлению пастбищами
и их использованию на территории
земель Осакаровского района
на 2024-2025 годы.

Предельно допустимая норма нагрузки на общую площадь пастбищ:

Область	Природная зона	Экологогеографический район (подзона)	Тип пастбищ преобладающий)	Продолжительность пастбищного периода, дней	Норма площади пастбищ на 1 голову сельскохозяйственных животных на восстановленных и деградированных угодьях, гектар							
					крупный рогатый скот		овцы и козы		лошади		верблюды	
					восстановленные	деградированные	восстановленные	деградированные	восстановленные	деградированные	восстановленные	деградированные
1	2	3	4	5	6	7	8	9	10	11	12	13
Карагандинская	Степная	Умеренно-сухая степь	Ковылково-типичные с полынно-кокекпековыми на солонцах	180-190	13,0	19,0	2,6	3,8	15,6	22,8	18,2	26,2

Приложение 145
к Плану по управлению пастбищами
и их использованию на территории
земель Осакаровского района
на 2024-2025 годы.

Данные о численности поголовья сельскохозяйственных животных физических и юридических лиц в Осакаровском районе

№ п/п	Наименование с/округов	КРС			в т.ч. коровы		
		всего	КХ, ФХ	ЛПХ	всего	КХ, ФХ	ЛПХ
1	Акбулак	2695	1341	1354	1077	698	379
2	Батпактинский	1851	34	1817	870	8	862
3	Жансары	5687	2956	2731	3171	1953	1218
4	Есиль	2238	234	2004	932	118	814
5	Жулдыз	303	140	163	124	68	56
6	Иртышский	413	64	349	171	53	118
7	Карагайлы	2997	283	2714	1318	192	1126
8	Каратомарский	511	26	485	228	10	218
9	Кундуздинский	774	438	336	358	198	160
10	Маржанколь	816	149	667	336	56	280
11	Мирный	479		479	186		186
12	Николаевский	1684	269	1415	680	101	579
13	Озерный	1494	419	1075	497	190	307
14	Пионерский	1671	298	1373	788	54	734
15	Родниковский	1721	329	1392	871	223	648
16	Садовый	1633	246	1387	942	84	858
17	Сарьюзек	1348	355	993	570	184	386
18	Сункар	1338	620	718	487	179	308
19	Нияз	1399	223	1176	983	214	769
20	Трудовой	2139	1142	997	945	491	454
21	Шидертинский	905	255	650	383	115	268
22	п. Осакаровка	1589	0	1589	829	0	829
23	п. Молодежный	1306	0	1306	573	0	573
	итого	36988	9821	27167	17319	5189	12130

Продолжение таблицы

Овцы, козы			Лошади		
всего	КХ, ФХ	ЛПХ	всего	КХ, ФХ	ЛПХ
3785	712	3073	958	241	717
1875	76	1799	477	187	290
5800	2508	3292	3532	989	2543
1972	28	1944	160	14	146
655	110	545	835	798	37

1033	200	833	176	11	165
3350	153	3197	476	115	361
1381	71	1310	113	7	106
2510	682	1828	811	367	444
1936	650	1286	790	215	575
290	10	280	205	10	195
1010	495	515	553	267	286
1530	202	1328	265	96	169
1560	284	1276	513	285	228
4560	997	3563	1330	832	498
1290	245	1045	1251	736	515
2925	616	2 309	413	147	266
1143	358	785	486	211	275
2782	174	2608	643	94	549
980	383	597	326	232	94
1000	18	982	255	92	163
3075	0	3075	320	0	320
1730	0	1730	509	0	509
48172	8972	39200	15396	5946	9450

© 2012. РГП на ПХВ «Институт законодательства и правовой информации Республики Казахстан»
Министерства юстиции Республики Казахстан