



Об утверждении Плана по управлению пастбищами и их использованию по Тимирязевскому району Северо-Казахстанской области на 2024-2025 годы

Утративший силу

Решение Тимирязевского районного маслихата Северо-Казахстанской области от 6 марта 2024 года № 12/17. Утратило силу решением Тимирязевского районного маслихата Северо-Казахстанской области от 25 декабря 2024 года № 22/21

Сноска. Утратило силу решением Тимирязевского районного маслихата Северо-Казахстанской области от 25.12.2024 № 22/21 (вводится в действие со дня его официального опубликования).

В соответствии с подпунктом 1) статьи 8 Закона Республики Казахстан "О пастбищах" Тимирязевский районный маслихат РЕШИЛ:

1. Утвердить прилагаемый к настоящему решению План по управлению пастбищами и их использованию по Тимирязевскому району Северо-Казахстанской области на 2024-2025 годы.

2. Настоящее решение вводится в действие со дня его первого официального опубликования.

Председатель районного маслихата

А. Асанова

Утвержден
решением Тимирязевского
районного маслихата
от 6 марта 2024 года № 12/17

План по управлению пастбищами и их использованию по Тимирязевскому району Северо-Казахстанской области на 2024-2025 годы

Настоящий план по управлению пастбищами и их использованию по Тимирязевскому району Северо-Казахстанской области на 2024-2025 годы (далее – план) разработан в соответствии с Законом Республики Казахстан "О пастбищах", с Законом Республики Казахстан "О местном государственном управлении и самоуправлении в Республике Казахстан", приказом Заместителя Премьер-Министра Республики Казахстан-Министра сельского хозяйства Республики Казахстан от 24 апреля 2017 года № 173 "Об утверждении Правил рационального использования пастбищ" (зарегистрировано в Реестре государственной регистрации нормативных правовых актов под № 15090), приказом Министра сельского хозяйства Республики Казахстан от 14 апреля

2015 года № 3-3/332 "Об утверждении предельно допустимой нормы нагрузки на общую площадь пастбищ" (зарегистрирован в Реестре государственной регистрации нормативных правовых актов под № 11064).

План принимается в целях рационального использования пастбищ, устойчивого обеспечения потребности в кормах и предотвращения процессов деградации пастбищ.

План содержит:

1) схему (карту) расположения пастбищ на территории административно-территориальной единицы в разрезе категорий земель, собственников земельных участков и землепользователей на основании правоустанавливающих документов, согласно приложению 1 к настоящему плану;

2) приемлемые схемы пастбищеоборотов, согласно приложению 2 к настоящему плану;

3) карту с обозначением внешних и внутренних границ и площадей пастбищ, в том числе сезонных, объектов пастбищной инфраструктуры, согласно приложению 3 к настоящему плану;

4) схему доступа пастбищепользователей к водоисточникам (озерам, рекам, прудам, копаням, оросительным или обводнительным каналам, трубчатым или шахтным колодцам), составленную согласно норме потребления воды, согласно приложению 4 к настоящему плану;

5) схему перераспределения пастбищ для размещения поголовья сельскохозяйственных животных физических и (или) юридических лиц, у которых отсутствуют пастбища, и перемещения его на предоставляемые пастбища, согласно приложению 5 к настоящему плану;

6) календарный график по использованию пастбищ, устанавливающий сезонные маршруты выпаса и передвижения сельскохозяйственных животных, согласно приложению 6 к настоящему плану;

7) иные требования, необходимые для рационального использования пастбищ на соответствующей административно-территориальной единице.

План принят с учетом сведений о состоянии геоботанического обследования пастбищ, сведений о ветеринарно-санитарных объектах, данных о численности поголовья сельскохозяйственных животных с указанием их владельцев – пастбищепользователей, физических и (или) юридических лиц, данных о количестве гуртов, отар, табунов, сформированных по видам и половозрастным группам сельскохозяйственных животных, особенностей выпаса сельскохозяйственных животных на пастбищах.

По административно-территориальному делению в Тимирязевском районе имеются 16 сельских округов, и 22 сельских населенных пункта.

Общая площадь территории Тимирязевского района 451 167 га, из них пастбищные земли – 108 136 га.

По категориям земли подразделяются на:

земли сельскохозяйственного назначения – 413 978 га;

земли населенных пунктов – 35 211 га;

земли промышленности, транспорта, связи, для нужд космической деятельности, обороны, национальной безопасности и иного несельскохозяйственного назначения – 1 654 га;

земли лесного фонда – 1 912 га;

земли запаса – 45 444 га.

Климат района резко континентальный, зима продолжительная с сильными ветрами, лето жаркое и засушливое. Среднегодовая температура воздуха в январе – -19; до -35°C, в июле +23; +32°C. Среднегодовое количество осадков составляет –250-350 мм.

Растительный покров района разнообразный, включает примерно 115 видов. Самые распространенные из них зерновые и сложноцветные травы.

Почвы черноземы обыкновенные, каштановые, лугово-черноземные. Толщина плодородной почвы 45-60 см.

В районе действуют 16 ветеринарных пунктов и 6 скотомогильников.

В настоящее время в Тимирязевском районе насчитывается крупного рогатого скота 11 903 голов, мелкого рогатого скота 18 431 голов, 5 884 голов лошадей.

Для обеспечения сельскохозяйственных животных по Тимирязевскому району имеются всего 108136 гектар пастбищных угодий, в том числе:

- на землях сельскохозяйственного назначения 57438 гектар;
- в черте населенного пункта числится 25459 гектар пастбищ;
- в землях запаса имеются 3 686 гектар пастбищных угодий.

Общая потребность в пастбищах в Тимирязевском сельском округе по содержанию поголовья сельскохозяйственных животных составляет около 5 000 гектар. Сложившуюся потребность (нехватку) пастбищных угодий необходимо восполнить за счет предоставления пастбищ из земель запаса, а также возврата пастбищ из изъятых, не занимающихся разведением животноводства. Кроме того, в Тимирязевском районе имеется пастбищные угодья для отгонного животноводства.

Коэффициент пересчета в условные головы сельскохозяйственных животных

Виды животных	Коэффициенты перевода
Крупный рогатый скот	0,8
Овцы и козы	0,1
Лошади и верблюды	1,0

Среднесуточное водопотребление сельскохозяйственными животными определено согласно приказа Заместителя Премьер-Министра Республики Казахстан - Министра сельского хозяйства Республики Казахстан от 30 декабря 2016 года № 545 "Методика по разработке удельных норм водопотребления и водоотведения".

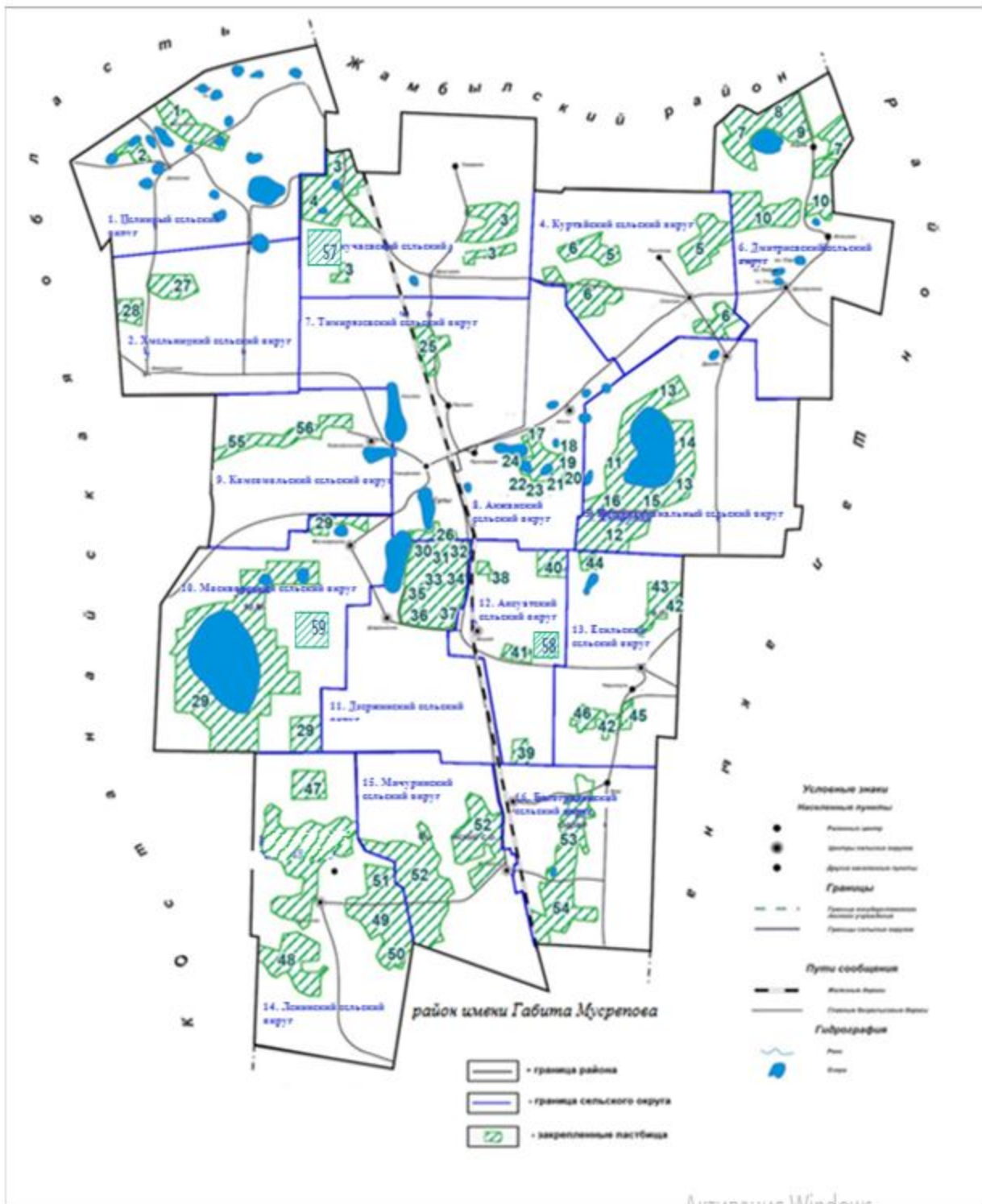
Среднесуточное водопотребление сельскохозяйственных животных, литр в сутки на 1 голову скота

Группы животных	Водопотребление*					
	Южный регион			Северный регион		
	Сезоны года			Сезоны года		
	лето	весна и осень	зима	лето	весна и осень	зима
Коровы молочные	60	45	35	55	45	35
Коровы сухостойные	50	40	30	50	40	30
Нетели в возрасте до 2 лет	30	30	25	30	30	25
Телята в возрасте до 6 месяцев	20	15	15	20	15	15
Свиноматки с приплодом	40	30	-	40	30	-
Свиноматки взрослые супоросные	25	20	-	25	20	-
Молодняк свиней в возрасте до 4 месяцев	15	10	-	15	10	-
Лошади рабочие, не кормящие матки	50	40	30	50	40	30
Лошади племенные, кормящие матки	60	40	30	50	40	30
Жеребята в возрасте до 1,5 лет	40	30	20	40	30	20
Жеребята в возрасте до 7 месяцев	10	7	-	10	6	-
О в ц ы взрослые	8	6	3	8	5	3

Молодняк овец в возрасте до 1 года	3	3	-	3	-	-
------------------------------------	---	---	---	---	---	---

Приложение 1
к Плану по управлению пастбищами
и их использованию по
Тимирязевскому
району Северо-Казахстанской области
на 2024-2025 годы

Схема (карта) расположения пастбищ на территории административно-территориальной единицы в разрезе категорий земель, собственников земельных участков и землепользователей на основании правоустанавливающих документов



Список землепользователей земельных участков, прилагаемый к схеме (карте) расположения пастбищ Тимирязевского района

№ по схеме	Наименование землепользователей
Целинный сельский округ	
1	Товарищество с ограниченной ответственностью "Тем-Лан СК"
2	Фермерское хозяйство в форме простого товарищества "Хлебуш О.В."

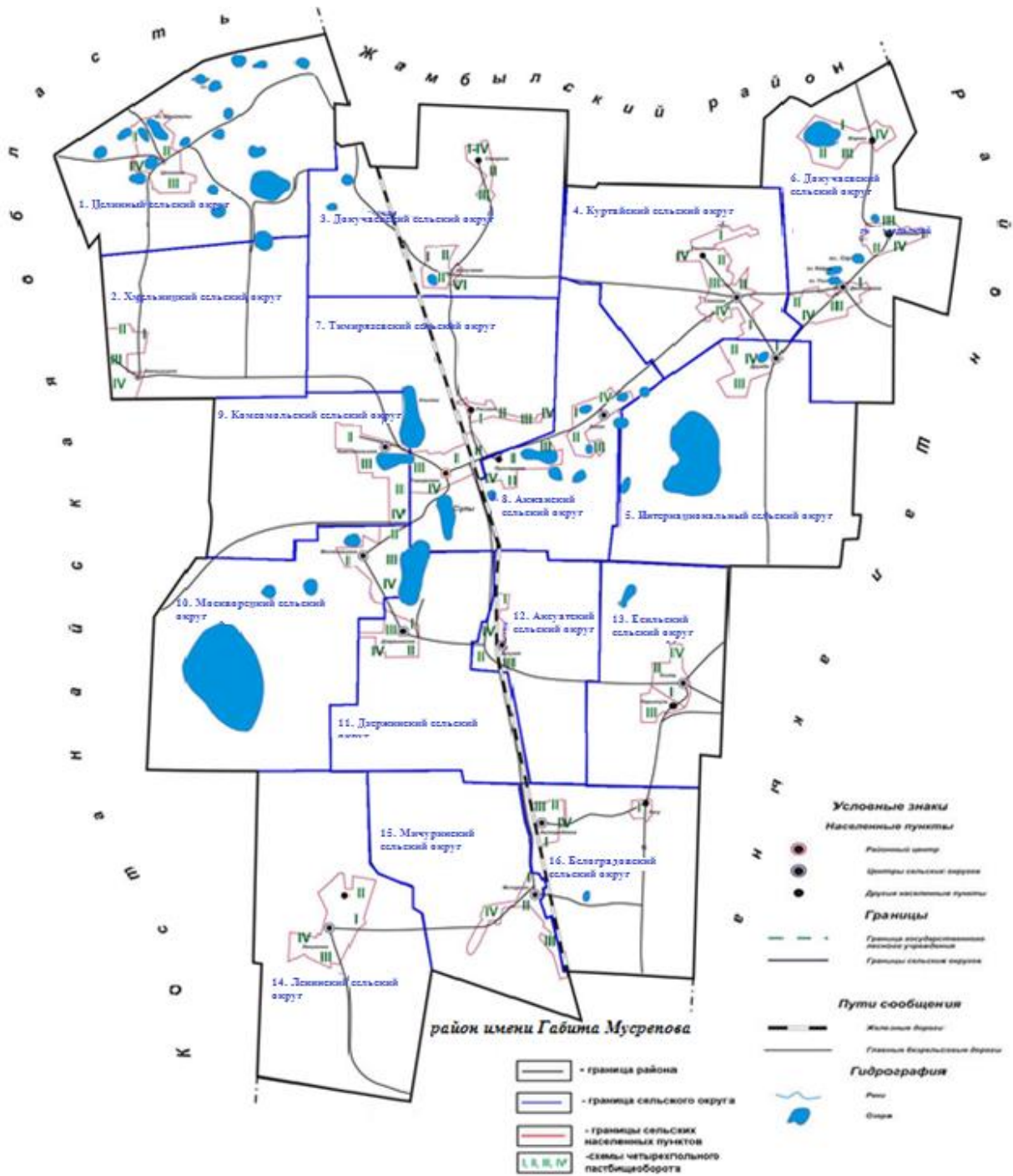
Докучаевский сельский округ	
3	Товарищество с ограниченной ответственностью "Атамекен Агро Тимирязево"
4	Фермерское хозяйство "Карбаев А.М."
57	КГУ "Аппарат акима Докучаевского сельского округа Тимирязевского района Северо-Казахстанской области"
Куртайский сельский округ	
5	Товарищество с ограниченной ответственностью "Атамекен Агро Тимирязево"
6	Фермерское хозяйство "Куцеголов В.П."
Дмитриевский сельский округ	
7	Товарищество с ограниченной ответственностью "Жаркынколь"
8	Крестьянское хозяйство "Бырлик"
9	Крестьянское хозяйство "Абдрахманов Б.С."
10	Товарищество с ограниченной ответственностью "Атамекен Агро Тимирязево"
Интернациональный сельский округ	
11	Товарищество с ограниченной ответственностью "Атамекен Агро Тимирязево"
12	Товарищество с ограниченной ответственностью "Ной Север"
13	Фермерское хозяйство "Бади"
14	Фермерское хозяйство "Усенков Н.А."
15	Фермерское хозяйство "Талап и К"
16	Фермерское хозяйство "Сальникова Н.В."
Акжанский сельский округ	
17	Товарищество с ограниченной ответственностью "Райт-АА"
18	Крестьянское хозяйство "Низам"
19	Индивидуальный предприниматель "Сидельников В.С."
20	Крестьянское хозяйство "Барабаш Михаил Андреевич"
21	Фермерское хозяйство "Грабовский А.Л."
22	Крестьянское хозяйство "Райымбеков А.Т."
23	Крестьянское хозяйство "Байгужин С.З."
24	Крестьянское хозяйство "Мадюк О.А."
Тимирязевский сельский округ	
25	Индивидуальный предприниматель "Сидельников В.С."
26	Фермерское хозяйство "Штыма В.И."
Хмельницкий сельский округ	

27	Товарищество с ограниченной ответственностью "Сагат СК"
28	Крестьянское хозяйство "Узденбаев Б.Д."
Москворецкий сельский округ	
29	Товарищество с ограниченной ответственностью "Москворецкое"
59	КГУ "Аппарат акима Москворецкого сельского округа Тимирязевского района Северо-Казахстанской области"
Дзержинский сельский округ	
30	Товарищество с ограниченной ответственностью "Москворецкое"
31	Товарищество с ограниченной ответственностью "Ерназ – Агро"
32	Фермерское хозяйство "Аман и К"
33	Фермерское хозяйство "Райымбек и К"
34	Крестьянское хозяйство "Кочишвили О.Э."
35	Крестьянское хозяйство "Филиппов В.А."
36	Фермерское хозяйство "ННИ"
37	Крестьянское хозяйство "Анар"
Аксуатский сельский округ	
38	Товарищество с ограниченной ответственностью "Куаньшбек и К"
39	Фермерское хозяйство "Аман и К"
40	Фермерское хозяйство "Родник"
41	Фермерское хозяйство "Агро-2005"
58	КГУ "Аппарат акима Аксуатского сельского округа Тимирязевского района Северо-Казахстанской области"
Есильский сельский округ	
42	Товарищество с ограниченной ответственностью "Ишимское-Агро"
43	Фермерское хозяйство "Олжас и К"
44	Товарищество с ограниченной ответственностью "Адалхан"
45	Фермерское хозяйство "Вайс и К."
46	Товарищество с ограниченной ответственностью "Есиль-2020"
Ленинский сельский округ	
47	Товарищество с ограниченной ответственностью "Москворецкое"
48	Товарищество с ограниченной ответственностью "Казахстан Бидайы"
49	Крестьянское хозяйство "Джунусов Н.Т."
50	Крестьянское хозяйство "Ахметов К.Б"

51	Крестьянское хозяйство "Серикбаев К.С."
Мичуринский сельский округ	
52	Товарищество с ограниченной ответственностью "Мичуринское"
Белоградовский сельский округ	
53	Товарищество с ограниченной ответственностью "Казакстан Бидайы"
54	Товарищество с ограниченной ответственностью "Елимай и М"
Комсомольский сельский округ	
55	Товарищество с ограниченной ответственностью "Кайнат"
56	Товарищество с ограниченной ответственностью "Уак и К"

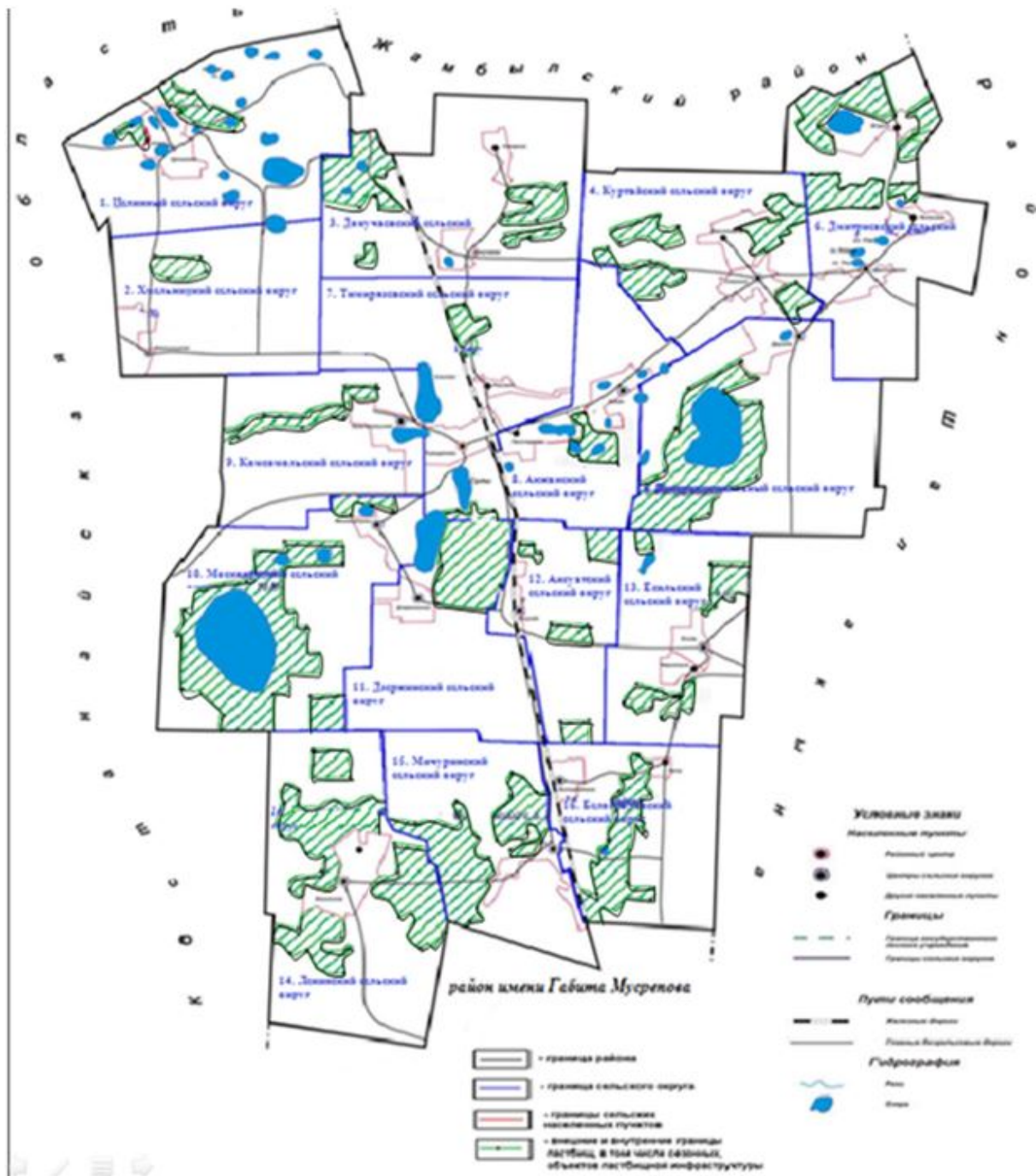
Приложение 2
к Плану по управлению пастбищами
и их использованию по
Тимирязевскому
району Северо-Казахстанской области
на 2024-2025 годы

Приемлемые схемы пастбищеоборотов



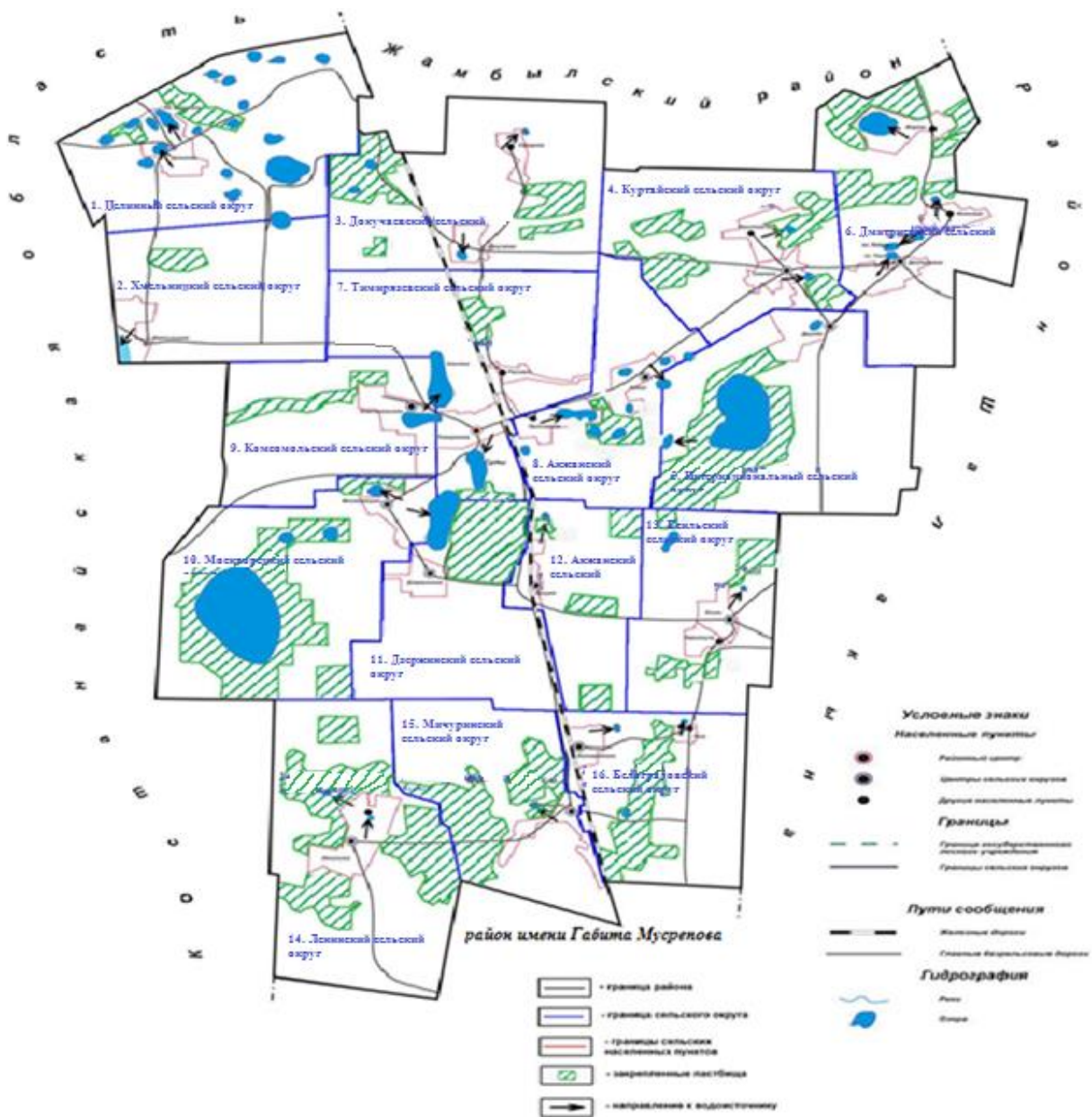
Приложение 3
к Плану по управлению пастбищами
и их использованию по
Тимирязевскому
району Северо-Казахстанской области
на 2024-2025 годы

Карта с обозначением внешних и внутренних границ и площадей пастбищ, в том числе сезонных, объектов пастбищной инфраструктуры



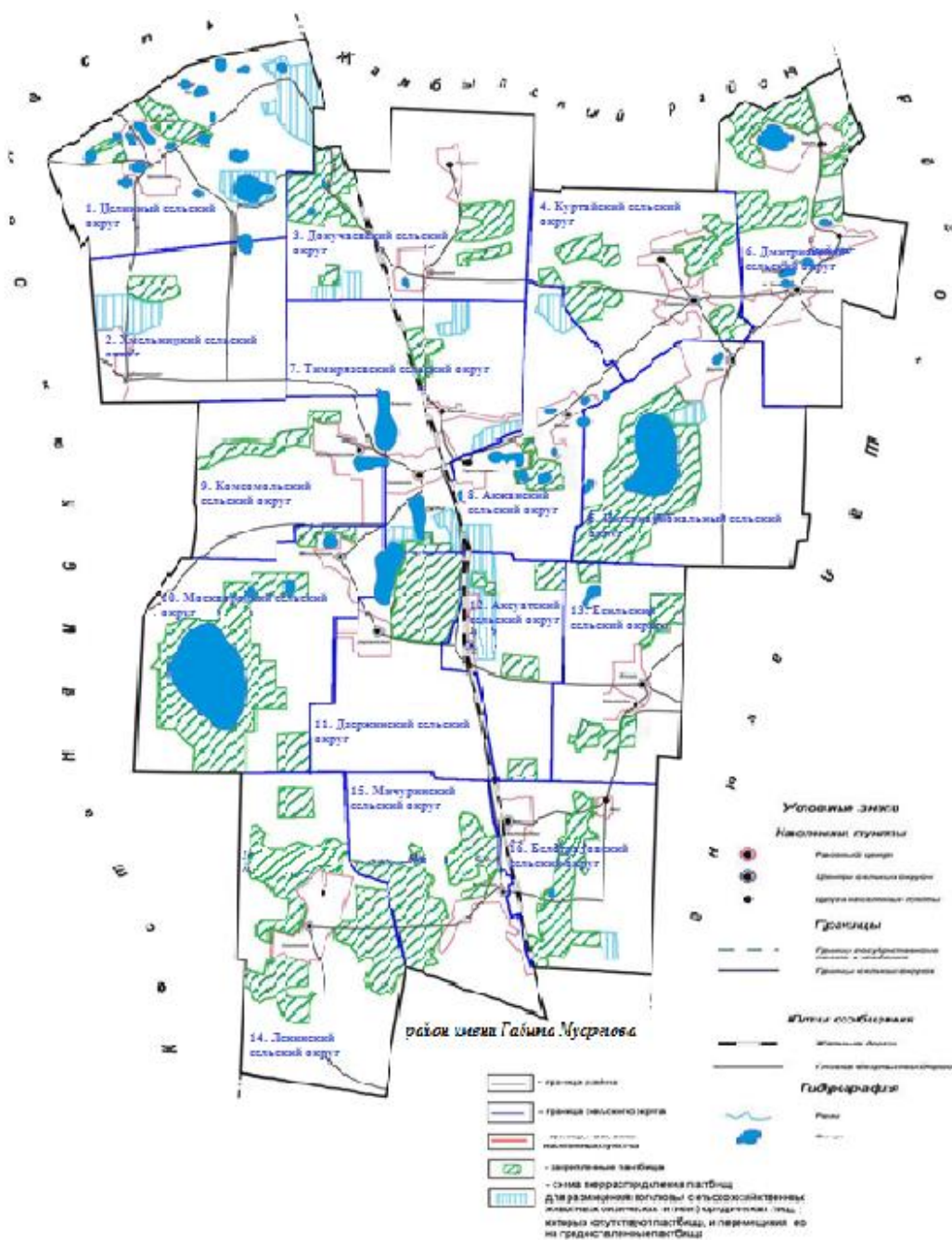
Приложение 4
 к Плану по управлению пастбищами
 и их использованию по
 Тимирязевскому
 району Северо-Казахстанской области
 на 2024-2025 годы

Схема доступа пастбищепользователей к водоисточникам (озерам, рекам, прудам, копаням, оросительным или обводнительным каналам, трубчатым или шахтным колодцам), составленную согласно норме потребления воды



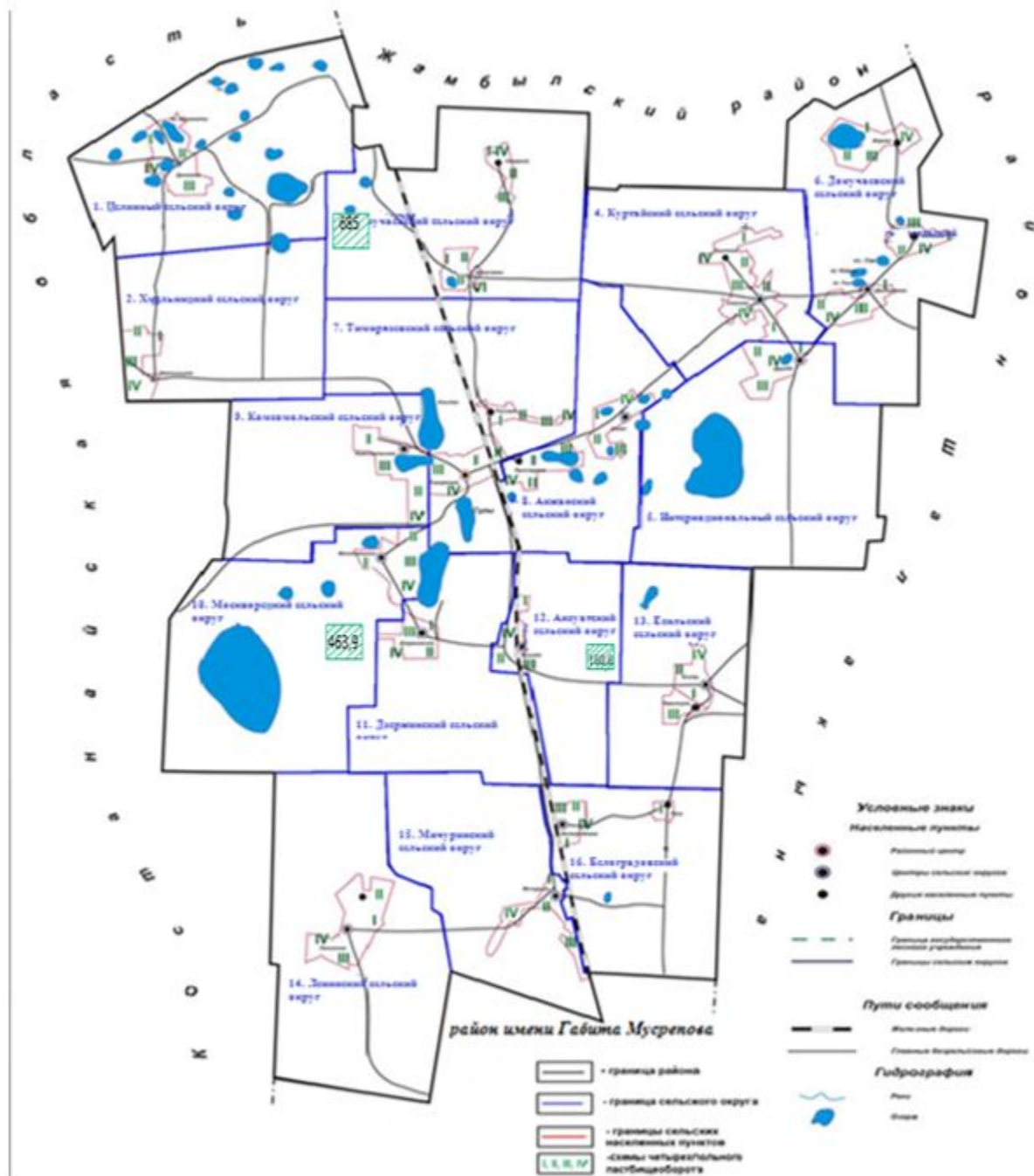
Приложение 5
к Плану по управлению пастбищами
и их использованию по
Тимирязевскому
району Северо-Казхстанской области
на 2024-2025 годы

Схема перераспределения пастбищ для размещения поголовья сельскохозяйственных животных физических и (или) юридических лиц, у которых отсутствуют пастбища, и перемещения его на предоставляемые пастбища



Приложение 6
к Плану по управлению пастбищами
и их использованию по
Тимирязевскому
району Северо-Казахстанской области
на 2024-2025 годы

Схема с обозначением внешних и внутренних границ и площадей пастбищ, необходимых для удовлетворения нужд населения для выпаса сельскохозяйственных животных личного подворья, в зависимости от местных условий и особенностей



Приложение 7
к Плану по управлению пастбищами
и их использованию по
Тимирязевскому
району Северо-Казхстанской области
на 2024-2025 годы

Календарный график по использованию пастбищ, устанавливающий сезонные маршруты выпаса и передвижения сельскохозяйственных животных

			Номера полей		
--	--	--	--------------	--	--

№	Наименование сельского округа	Годы	1	2	3	4
1	Целинный (1289 га)	2024	однократное стравливание с 25 апреля по 24 июня	однократное стравливание с 25 июня по 24 августа	однократное стравливание с 25 августа по 22 октября	отдыхающее поле
		2025	однократное стравливание с 25 августа по 22 октября	отдыхающее поле	однократное стравливание с 25 апреля по 24 июня	однократное стравливание с 25 июня по 24 августа
2	Хмельницкий (510 га)	2024	однократное стравливание с 25 июня по 24 августа	однократное стравливание с 25 августа по 22 октября	отдыхающее поле	однократное стравливание с 25 апреля по 24 июня
		2025	однократное стравливание с 25 августа по 22 октября	отдыхающее поле	однократное стравливание с 25 апреля по 24 июня	однократное стравливание с 25 июня по 24 августа
3	Докучаевский (4042 га)	2024	однократное стравливание с 25 июня по 24 августа	однократное стравливание с 25 августа по 22 октября	отдыхающее поле	однократное стравливание с 25 апреля по 24 июня
		2025	однократное стравливание с 25 августа по 22 октября	отдыхающее поле	однократное стравливание с 25 апреля по 24 июня	однократное стравливание с 25 июня по 24 августа
4	Куртайский (2674 га)	2024	однократное стравливание с 25 августа по 22 октября	отдыхающее поле	однократное стравливание с 25 апреля по 24 июня	однократное стравливание с 25 июня по 24 августа
		2025	однократное стравливание с 25 июня по 24 августа	однократное стравливание с 25 августа по 22 октября	отдыхающее поле	однократное стравливание с 25 апреля по 24 июня
5	Интернациональный (6120 га)	2024	отдыхающее поле	однократное стравливание с 25 апреля по 24 июня	однократное стравливание с 25 июня по 24 августа	однократное стравливание с 25 августа по 22 октября
		2025	однократное стравливание с 25 августа по 22 октября	отдыхающее поле	однократное стравливание с 25 апреля по 24 июня	однократное стравливание с 25 июня по 24 августа
6	Дмитриевский (2689 га)	2024	однократное стравливание с 25 августа по 22 октября	отдыхающее поле	однократное стравливание с 25 апреля по 24 июня	однократное стравливание с 25 июня по 24 августа
			однократное стравливание	однократное стравливание		однократное стравливание

12	(3971 га)		с 25 августа по 22 октября		с 25 апреля по 24 июня	с 25 июня по 24 августа
13	Есильский (422 га)	2024	однократное стравливание с 25 июня по 24 августа	однократное стравливание с 25 августа по 22 октября	отдыхающее поле	однократное стравливание с 25 апреля по 24 июня
		2025	однократное стравливание с 25 августа по 22 октября	отдыхающее поле	однократное стравливание с 25 апреля по 24 июня	однократное стравливание с 25 июня по 24 августа
14	Ленинский (6870 га)	2024	отдыхающее поле	однократное стравливание с 25 апреля по 24 июня	однократное стравливание с 25 июня по 24 августа	однократное стравливание с 25 августа по 22 октября
		2025	однократное стравливание с 25 августа по 22 октября	отдыхающее поле	однократное стравливание с 25 апреля по 24 июня	однократное стравливание с 25 июня по 24 августа
15	Мичуринский (5080 га)	2024	однократное стравливание с 25 августа по 22 октября	отдыхающее поле	однократное стравливание с 25 апреля по 24 июня	однократное стравливание с 25 июня по 24 августа
		2025	однократное стравливание с 25 июня по 24 августа	однократное стравливание с 25 августа по 22 октября	отдыхающее поле	однократное стравливание с 25 апреля по 24 июня
16	Белоградский (1865 га)	2024	однократное стравливание с 25 июня по 24 августа	однократное стравливание с 25 августа по 22 октября	отдыхающее поле	однократное стравливание с 25 апреля по 24 июня
		2025	однократное стравливание с 25 августа по 22 октября	отдыхающее поле	однократное стравливание с 25 апреля по 24 июня	однократное стравливание с 25 июня по 24 августа