



Об утверждении схем пастбищеоборотов на основании геоботанического обследования пастбищ по району Шал акына Северо-Казахстанской области на 2025-2030 годы

Постановление акимата района Шал акына Северо-Казахстанской области от 21 октября 2024 года № 243

В соответствии с подпунктом 10) пункта 1 статьи 31 Закона Республики Казахстан "О местном государственном управлении и самоуправлении в Республике Казахстан", подпунктом 3) пункта 1 статьи 9 Закона Республики Казахстан "О пастбищах" акимат района Шал акына Северо-Казахстанской области ПОСТАНОВЛЯЕТ:

1. Утвердить схемы пастбищеоборотов на основании геоботанического обследования пастбищ по району Шал акына Северо-Казахстанской области на 2025-2030 годы, согласно приложениям 1, 2, 3, 4, 5, 6, 7, 8, 9, 10 к настоящему постановлению.

2. Представить на утверждение сессии районного маслихата.

3. Контроль за исполнением настоящего постановления возложить на курирующего заместителя акима района.

4. Настоящее постановление вводится в действие по истечении десяти календарных дней после дня его первого официального опубликования.

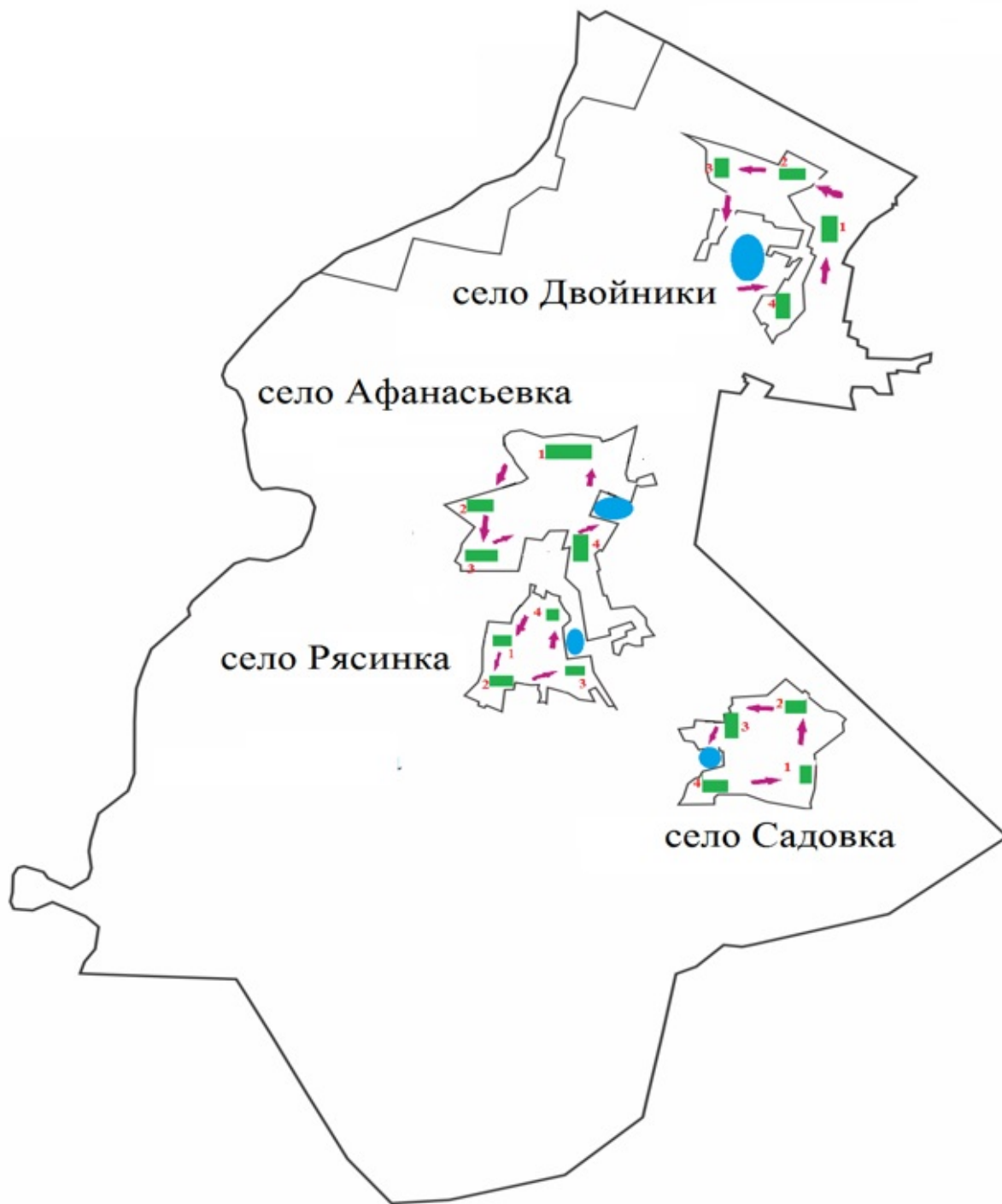
Аким района

К. Омаров

Приложение 2

К постановлению Акимата
района Шал акына СКО

Схема пастбищеоборотов на основании геоботанического обследования по Афанасьевскому сельскому округу



- Маршруты выпаса сельскохозяйственных животных, доступ пастбищепользователей к водоисточникам.

1,2,3,4 – Номер пастбищеоборота.



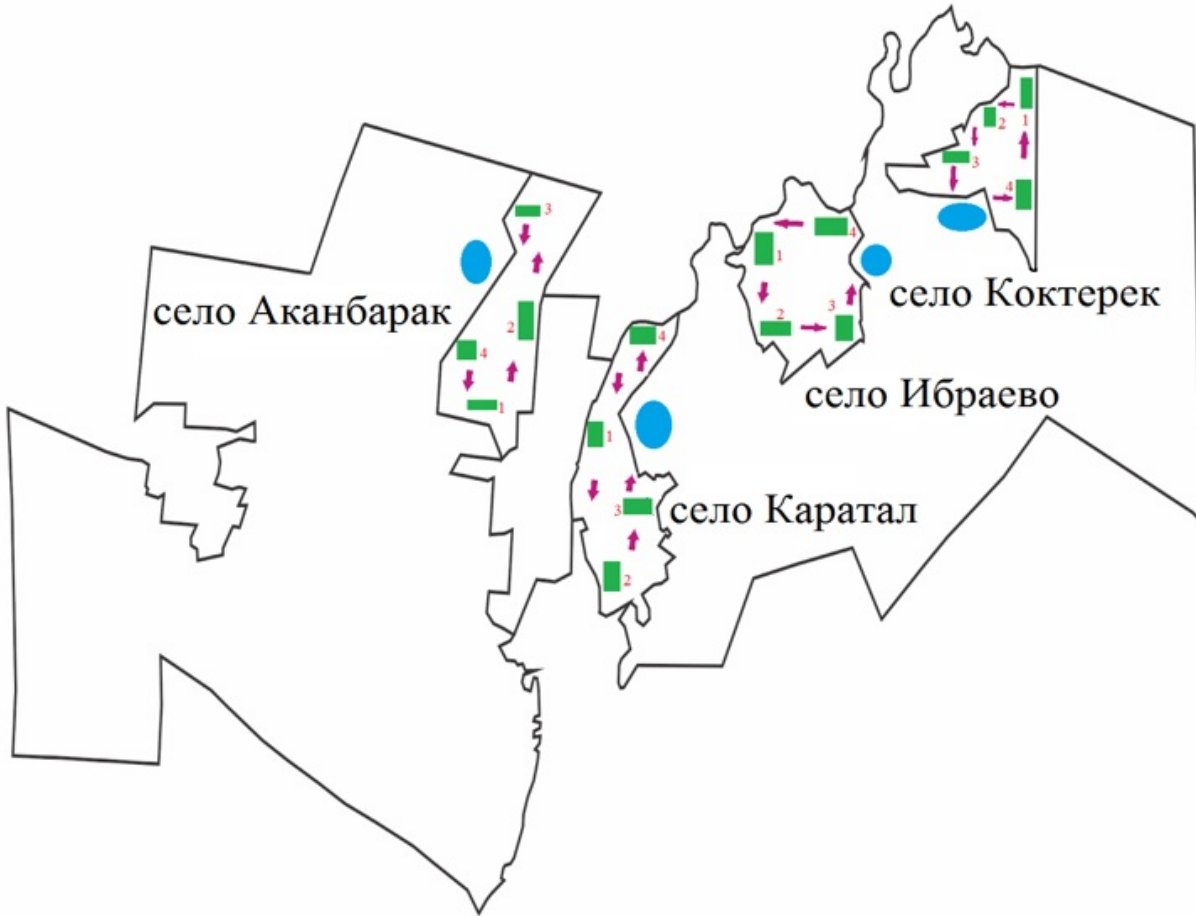
- Естественные и/ или искусственные водоемы.



- Пастбищеоборот.

Приложение 3
К постановлению Акимата
района Шал акына СКО

Схема пастбищеоборотов на основании геоботанического обследования по Аютасскому сельскому округу



- Маршруты выпаса сельскохозяйственных животных, доступ пастбищепользователей к водоисточникам.

1,2,3,4 – Номер пастбищеоборота.



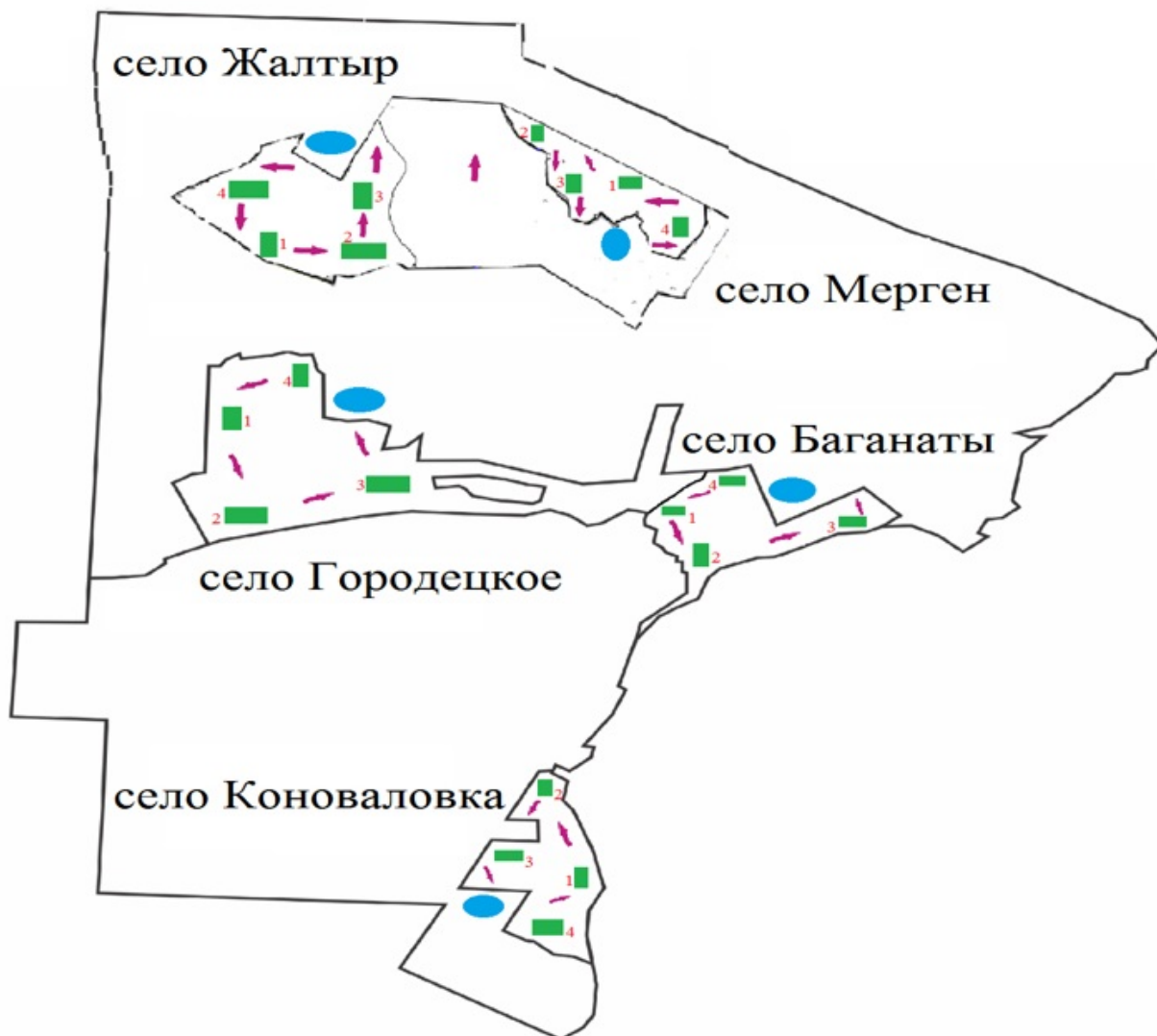
- Естественные и/ или искусственные водоемы.



- Пастбищеоборот.

Приложение 4
К постановлению Акимата
района Шал акына СКО

Схема пастбищеоборотов на основании геоботанического обследования по Городецкому сельскому округу



- Маршруты выпаса сельскохозяйственных животных, доступ пастбищепользователей к водоисточникам.

1,2,3,4 – Номер пастбищеоборота.



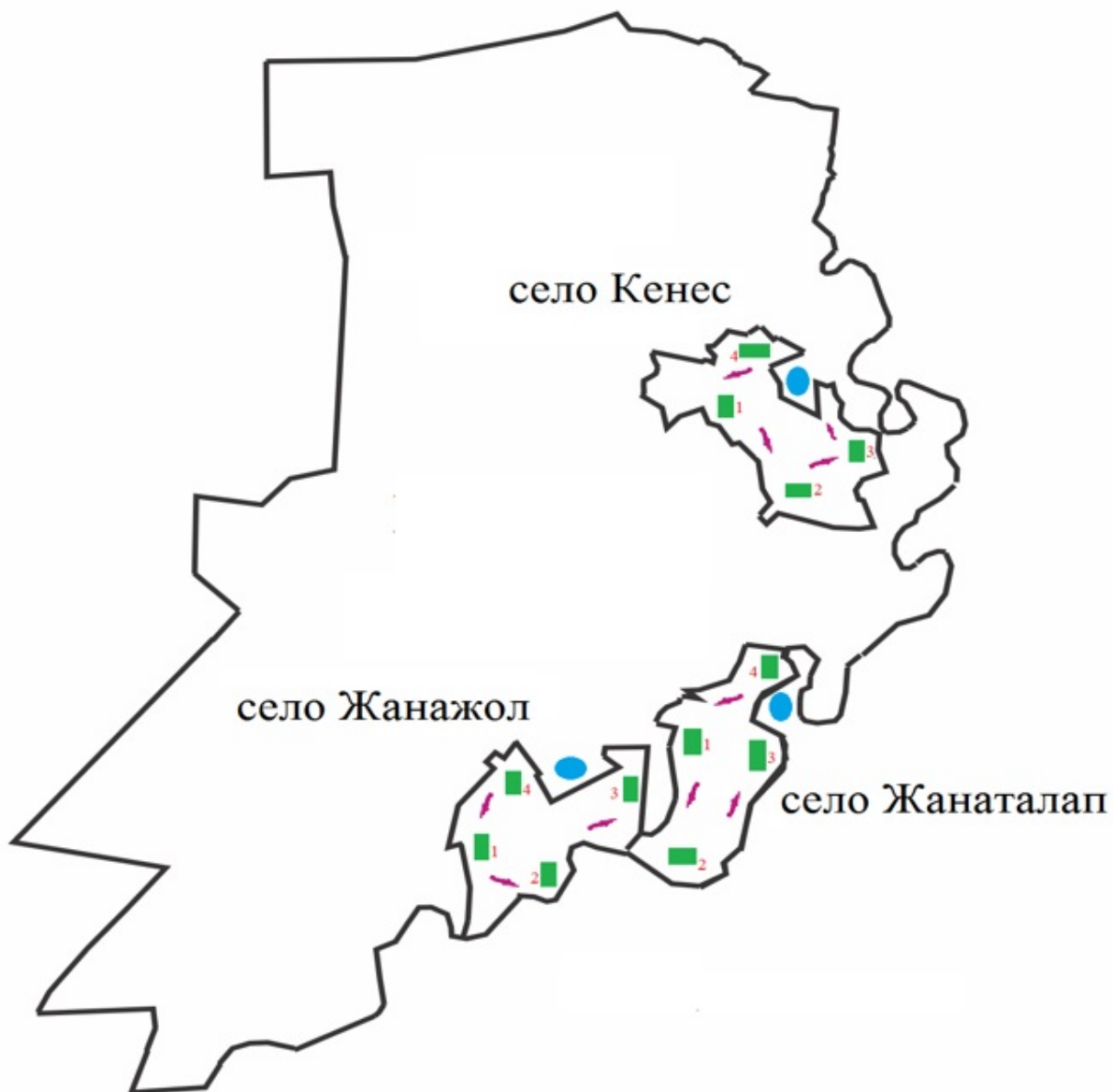
- Естественные и/ или искусственные водоемы.



- Пастбищеоборот.

Приложение 5
К постановлению Акимата
района Шал акына СКО

Схема пастбищеоборотов на основании геоботанического обследования по Жанажолскому сельскому округу



- Маршруты выпаса сельскохозяйственных животных, доступ пастбищепользователей к водоисточникам.

1,2,3,4 – Номер пастбищеоборота.



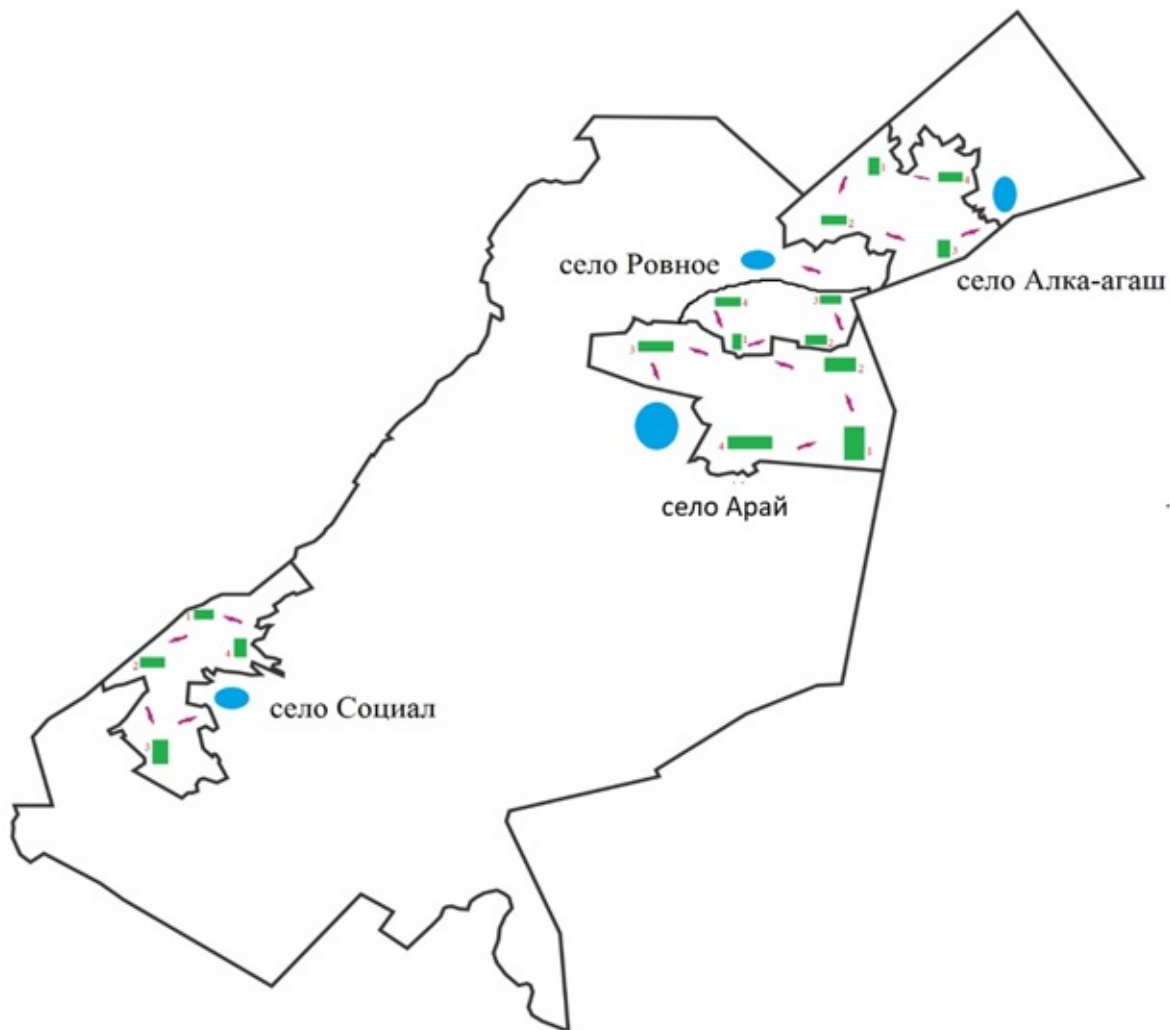
- Естественные и/ или искусственные водоемы.



- Пастбищеоборот.

Приложение 6
К постановлению Акимата
района Шал акына СКО

Схема пастбищеоборотов на основании геоботанического обследования по сельскому округу Арай



- Маршруты выпаса сельскохозяйственных животных, доступ пастбищепользователей к водоемам.

1,2,3,4 – Номер пастбищеоборота.



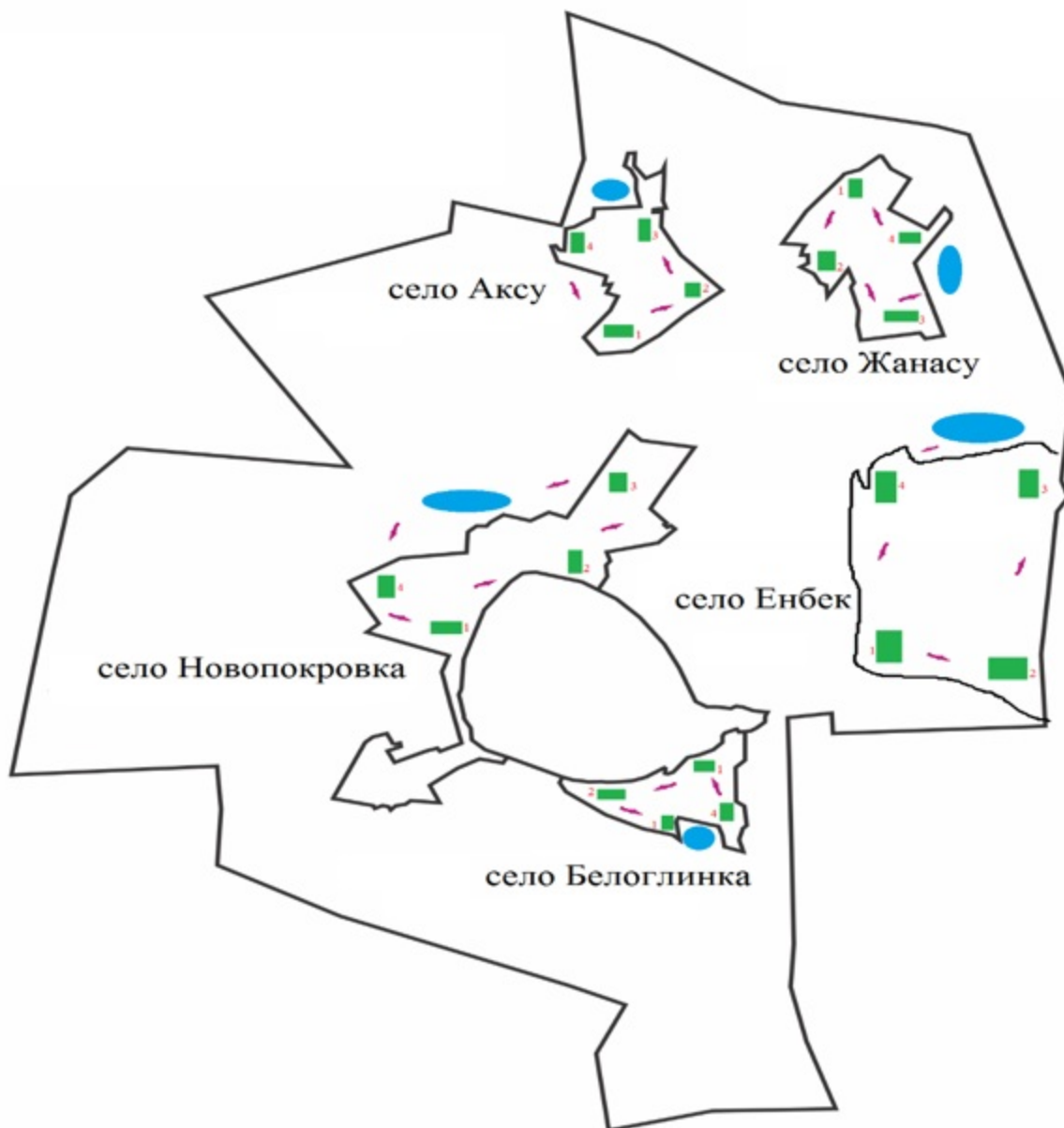
- Естественные и/ или искусственные водоемы.



- Пастбищеоборот.

Приложение 7
К постановлению Акимата
района Шал акына СКО

**Схема пастбищеоборотов на основании геоботанического обследования по
Новопокровскому сельскому округу**



- Маршруты выпаса сельскохозяйственных животных, доступ пастбищепользователей к водоисточникам.

1,2,3,4 – Номер пастбищеоборота.

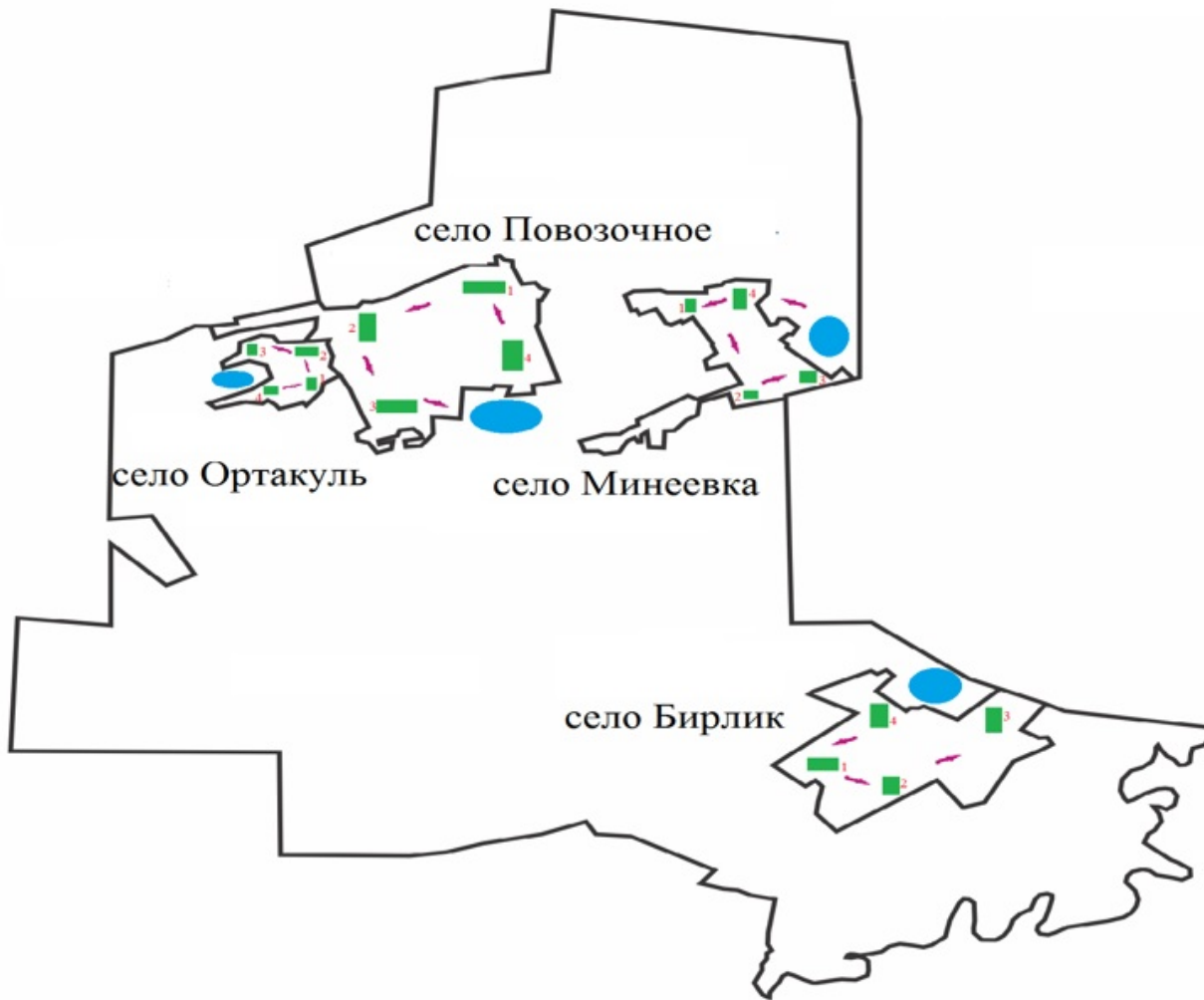


- Естественные и/ или искусственные водоемы.



- Пастбищеоборот.

Схема пастбищеоборотов на основании геоботанического обследования по Приишимскому сельскому округу



- Маршруты выпаса сельскохозяйственных животных, доступ пастбищепользователей к водоисточникам.

1,2,3,4 – Номер пастбищеоборота.

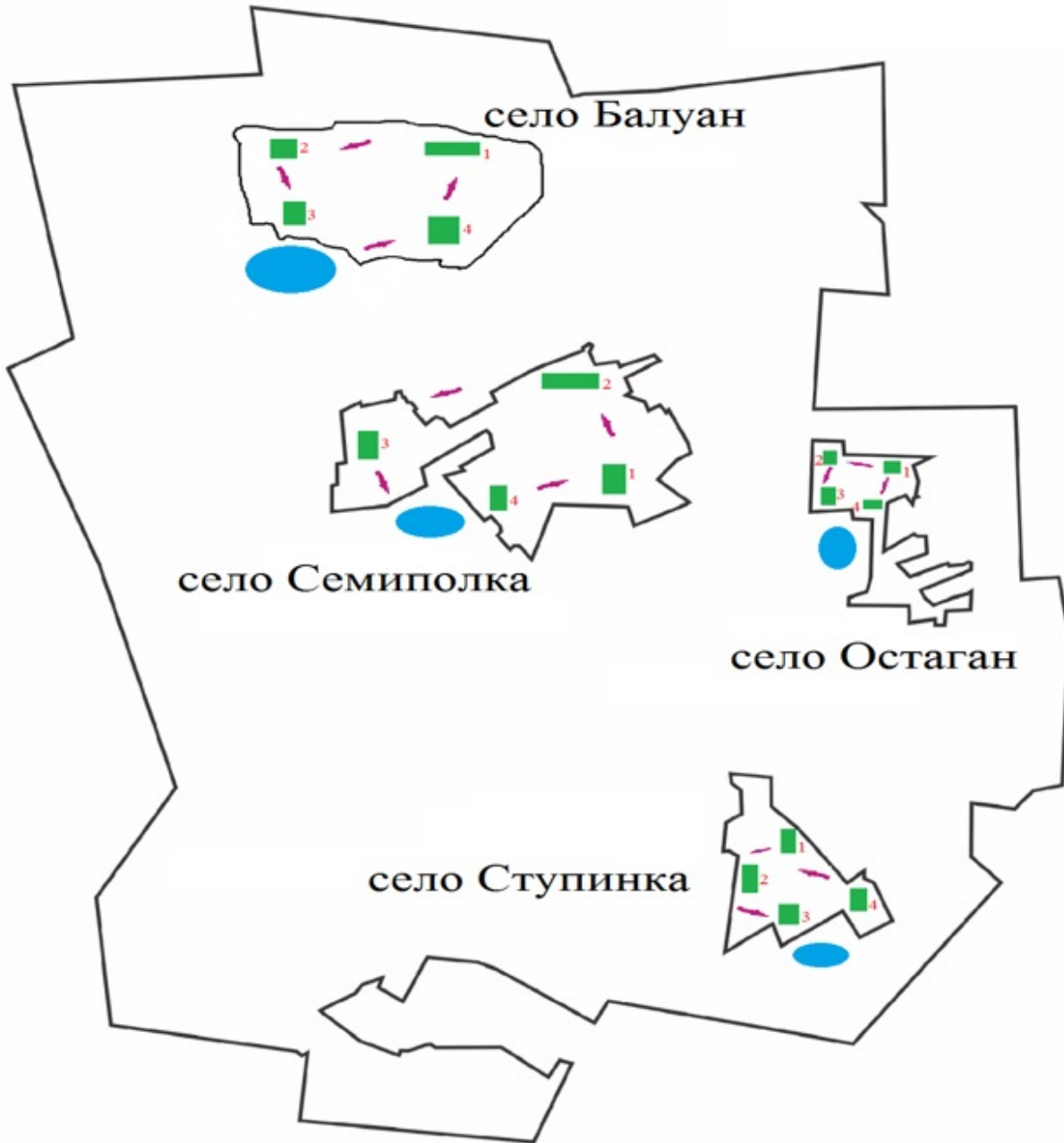


- Естественные и/ или искусственные водоемы.



- Пастбищеоборот.

Схема пастбищеоборотов на основании геоботанического обследования по Семипольскому сельскому округу



- Маршруты выпаса сельскохозяйственных животных, доступ пастбищепользователей к водоисточникам.

1,2,3,4 – Номер пастбищеоборота.



- Естественные и/ или искусственные водоемы.



- Пастбищеоборот.

Приложение 10
К постановлению Акимата
района Шал акына СКО

Схема пастбищеоборотов на основании геоботанического обследования по Сухорабовскому сельскому округу



- Маршруты выпаса сельскохозяйственных животных, доступ пастбищепользователей к водоисточникам.

1,2,3,4 – Номер пастбищеоборота.



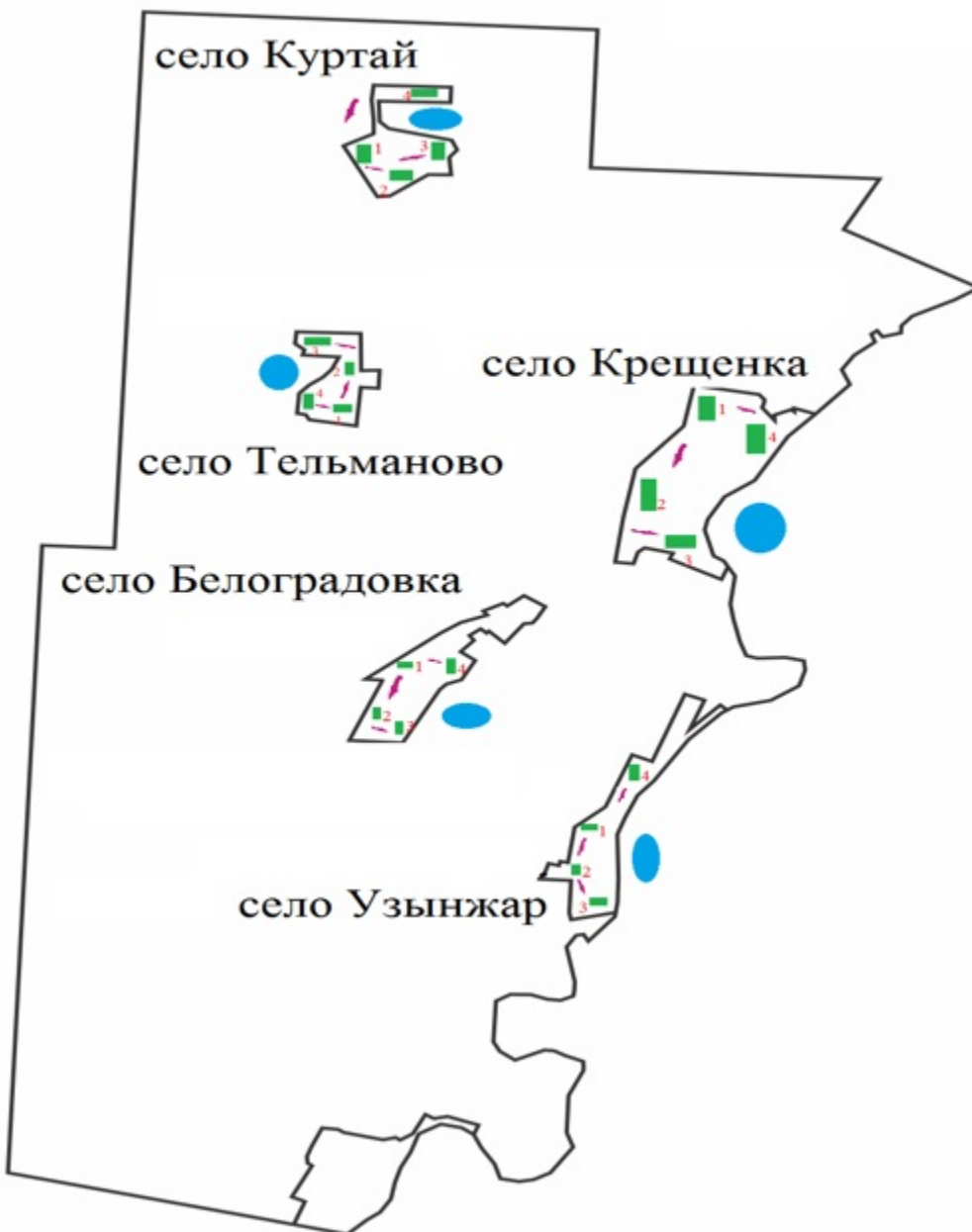
- Естественные и/ или искусственные водоемы.



- Пастбищеоборот.

Приложение 1
К постановлению Акимата
района Шал акына СКО

Схема пастбищеоборотов на основании геоботанического обследования по Юбилейному сельскому округу





- Маршруты выпаса сельскохозяйственных животных, доступ пастбищепользователей к водоисточникам.

1,2,3,4 – Номер пастбищеоборота.



- Естественные и/ или искусственные водоемы.



- Пастбищеоборот.