

## **Об утверждении Плана по управлению пастбищами и их использованию по Каратобинскому району на 2025-2029 годы**

Решение Каратобинского районного маслихата Западно-Казахстанской области от 26 декабря 2024 года № 23-1

В соответствии с Законом Республики Казахстан "О пастбищах" и Законом Республики Казахстан "О местном государственном управлении и самоуправлении в Республике Казахстан" Каратобинский районный маслихат РЕШИЛ:

1. Утвердить План по управлению пастбищами и их использованию по Каратобинскому району на 2025-2029 годы согласно приложению к настоящему решению.

2. Настоящее решение вводится в действие со дня первого официального опубликования.

*Председатель маслихата*

*Н.Мендешов*

Приложение  
к решению Каратобинского  
районного маслихата  
от 26 декабря 2024 года № 23-1

## **План по управлению пастбищами и их использованию по Каратобинскому району на 2025-2029 годы**

Настоящий План по управлению пастбищами и их использованию по Каратобинскому району на 2025-2029 годы (далее – План) разработан в соответствии с Законом Республики Казахстан "О пастбищах", Законом Республики Казахстан "О местном государственном управлении и самоуправлении в Республике Казахстан", приказом Заместителя Премьер-Министра Республики Казахстан – Министра сельского хозяйства Республики Казахстан от 24 апреля 2017 года №173 "Об утверждении Правил рационального использования пастбищ" (зарегистрированное в Реестре государственной регистрации нормативных правовых актов №15090), приказом Министра сельского хозяйства Республики Казахстан от 14 апреля 2015 года №3-3/332 "Об утверждении предельно допустимой нормы нагрузки на общую площадь пастбищ" (зарегистрированное в Реестре государственной регистрации нормативных правовых актов №11064).

разрабатывается в соответствии с приказом.

План принимается в целях рационального использования пастбищ, устойчивого обеспечения потребности в кормах и предотвращения процессов деградации пастбищ.

План содержит:

1) схема (карта) расположения пастбищ в разрезе категорий земель на территории административно-территориальной единицы, в которой указываются границы, площади и виды пастбищ, в том числе отдаленные, сезонные, сухие и посевные пастбища, сведения об их собственниках или землепользователях на основании правоустанавливающих и идентификационных документов на земельный участок:

2) схема (карта), по которой установлены пастбища для нужд населения по выпасу сельскохозяйственных животных в частном дворе, в том числе общественные пастбища, в которой указываются границы и площади пастбищ для нужд населения по выпасу сельскохозяйственных животных в частном дворе, в том числе общественных пастбищ:

3) схема (карта) с указанием схем предлагаемых пастбищных оборотов, в которой указываются схемы пастбищных оборотов, предоставляемые на основе геоботанического обследования пастбищ:

4) схема (карта), на которой устанавливаются сервитуты для выгонки сельскохозяйственных животных, скотопрогонные трассы и иные объекты пастбищной инфраструктуры, а также скотомогильники (биометрические ямы), в которой указываются сервитуты для выгонки сельскохозяйственных животных, скотопрогонные трассы, объекты пастбищной инфраструктуры, местонахождение скотомогильников (биометрических ям):

5) схема (карта), по которой пастбища могут быть предоставлены в землепользование пользователям пастбищ.

Предоставление свободных земель в собственность или землепользование для сельскохозяйственных нужд осуществляется в соответствии со статьей 138 Земельного кодекса Республики Казахстан (далее Кодекс), утвержденной приказом заместителя Премьер-Министра Республики Казахстан Министра сельского хозяйства Республики Казахстан от 20 декабря 2018 года №518 (зарегистрирован в Реестре государственной регистрации нормативных правовых актов за № 18048) осуществляется в соответствии с правилами организации и проведения конкурса по предоставлению временного возмездного землепользования (аренды) для ведения сельскохозяйственного производства:

б) схема (карта), устанавливающая пастбища, подлежащие резервированию в целях удовлетворения нужд населения по выпасу сельскохозяйственных животных в частном дворе, в которой указываются границы и площади пастбищ, подлежащих резервированию в целях удовлетворения потребностей населения по выпасу сельскохозяйственных животных в частном дворе.

Резервирование земель осуществляется в соответствии со статьей 49-2 Кодекса, правилами резервирования земель, утвержденными приказом министра национальной экономики Республики Казахстан от 28 февраля 2015 года №178 (зарегистрирован в Реестре государственной регистрации и нормативных правовых актов за №11337);

7) схема доступа к водным источникам (озерам, рекам, прудам, котлам, оросительным или оросительным каналам, трубчатым или шахтным каналам), составленная в соответствии с нормой водопотребления, в которой указываются маршруты движения животных к водным источникам.

Средне суточное водопотребление сельскохозяйственных животных определяется в соответствии с таблицей 10 Приложения 6 к методике по разработке удельных норм водопотребления и водоотведения, утвержденной приказом заместителя Премьер – Министра Республики Казахстан – Министра сельского хозяйства Республики Казахстан от 30 декабря 2016 года №545 (зарегистрирован в Реестре государственной регистрации и нормативных правовых актов за № 14827);

8) Схема размещения голов сельскохозяйственных животных на удаленных пастбищах, в которой указываются границы и площади удаленных пастбищ для размещения голов сельскохозяйственных животных;

9) проектное распределение (перераспределение) пастбищ между сельскими населенными пунктами, входящими в сельский округ, где указывается схема распределения (перераспределения) пастбищ между сельскими населенными пунктами сельского округа для голов сельскохозяйственных животных физических и юридических лиц, не обеспеченных пастбищами;

10) требования, необходимые для рационального использования пастбищ в соответствующей административно – территориальной единице: Соблюдение предельно допустимой нормы нагрузки на общую площадь пастбищ в соответствии с приказом министра сельского хозяйства Республики Казахстан от 14 апреля 2015 года №3-3/332 "Об утверждении и предельно допустимой нормы нагрузки на общую площадь пастбищ" (зарегистрирован в Реестре государственной регистрации и нормативных правовых актов за №11064);

Использование пастбищ с учетом пастбищного оборота и источников водопользования;

Распределение пастбищных угодий на отдельные полевые участки; чередование пастбищных участков в пространстве и времени (в течение июня, года) по сезонам года ;

Ежегодное оставление одного из участков пастбищного оборота без выпаса скота и сельскохозяйственных животных.

По административно-территориальному делению в Каратобинском районе имеются 8 сельских округов, 22 сельских населенных пунктов.

Общая площадь территории Каратобинского района 997 492 га, из них пастбищные земли – 826 284 га.

По категориям земли подразделяются на:

земли сельскохозяйственного назначения – 387 878 га; земли населенных пунктов – 189 871 га;

земли промышленности, транспорта, связи, для нужд космической деятельности, обороны, национальной

безопасности и иного несельскохозяйственного назначения – 995 га; земли водного фонда – 69 га;

земли запаса – 414 840 га.

Климат района резко континентальный, зима сравнительно холодная, лето жаркое и засушливое. Среднегодовая температура воздуха в январе – -14; -35°С, в июле +24; +38 °С. Средний размер осадков составляет – 30 мм, а годовой – 214 мм.

Растительный покров района разнообразный, включает примерно 118 видов. Самые распространенные из них зерновые и астровые травы.

Почвы светлокаштановые, на юге встречаются солончаковые земли. Толщина плодородной почвы 40-50 см.

В районе действуют 8 ветеринарных пунктов и 22 скотомогильников.

В настоящее время в Каратобинском районе насчитывается 47399 голов крупного рогатого , мелкого рогатого скота 91 525 голов, 17 702 голов лошадей .

В сельских округах района в связи с ростом поголовья скота в частных дворах по району наблюдается дефицит пастбищных угодий 25029,3 га, в том числе Каракульском сельском округе – 2288 га, Коскульском сельском округе –1371 га. Сулыкольском сельском округе – 21 369,6 га.

Для решения этих проблем – необходимо рационально выделить пастбищные угодья из государственного фонда и увеличить площади пастбищ за счет земель населенных пунктов, земель сельскохозяйственного назначения и земель запаса Каратобинского района.

При наличии в земельном фонда запаса района 409 586 га, постановлением акима района от 2 ноября 2021 года №121 в ходе обеспечения нужд населения в пастбищных угодьях для выпаса сельскохозяйственных животных в частном подворье в резерв на 49 лет зарезервировано 126 221 га земли из земельного фонда запаса.

По крестьянским хозяйствам района имеется достаточное количество земельных участков в расчете на маточное поголовье. Кроме того, в земельном фонде запаса района имеется 409586 га пастбищных земельных участков.

Приложение 1  
к Плану по управлению пастбищами  
и их использованию  
по Каратобинскому району на 2025-  
2029 годы

### **Административно-территориальное деление Каратобинского района**

№	Административно-территориальной округи
1	Аккозинский сельский округ
2	Егиндикульский сельский округ

3	Жусандойский сельский округ
4	Каракульский сельский округ
5	Каратобинский сельский округ
6	Коскульский сельский округ
7	Саралжынский сельский округ
8	Сулыкульский сельский округ

Приложение 2  
к Плану по управлению  
пастбищами и их  
использованию по  
Каратобинскому району  
на 2025-2029 годы

### Пастбищные угодья в административно-территориальных единицах Каратобинского района

№	Административно-территориальное единицы	Площадь населенных пунктов	В том числе пастбищ, га
1	Аккозинский сельский округ	28362	27676
2	Егиндикульский сельский округ	18901	18239
3	Жусандойский сельский округ	17949	17212
4	Каракульский сельский округ	10597	10179
5	Каратобинский сельский округ	46025	44649
6	Коскульский сельский округ	11466	10921
7	Саралжынский сельский округ	29137	28641
8	Сулыкульский сельский округ	27434	26686
Всего		189871	184203

Приложение 3  
к Плану по управлению  
пастбищами и их  
использованию по Каратобинскому району  
на 2025-2029 годы

### Сведения о численности сельскохозяйственных животных в отделе административно-территориальных единиц Каратобинского района на 1 января 2024 года

№	Наименование сельских округов	Все поголовье скота	В том числе			
			крупный рогатый скот	мелкий рогатый скот	лошадь	верблюды

1	Аккозинский сельский округ	22269	5252	14830	217	12
2	Егиндикульский сельский округ	11361	5789	4773	799	0
3	Жусандойский сельский округ	17641	4475	11646	1520	0
4	Каракульский сельский округ	12186	4765	6159	1255	7
5	Каратобинский сельский округ	28263	9077	15500	3686	0
6	Коскульский сельский округ	18157	4922	12198	1037	0
7	Саралжынский сельский округ	14572	3644	8725	2203	0
8	Сулыкульский сельский округ	32197	9475	17694	5028	0
	Всего	156645	47399	91525	17702	19

Приложение 4  
к Плану по управлению  
пастбищами и их  
использованию  
по Каратобинскому району  
на 2025-2029 годы

**Административно-территориальные единицы Каратобинского района по видам сельскохозяйственных животных сведений о количестве созданных стад, стай**

№	Наименование сельских округов, населенных пунктов	гурт, стая, стадо количество			
		Крупный рогатый скот	Мелкий рогатый скот	лошадь	верблюды
1	Аккозинский сельский округ	25	17	26	1
2	Егиндикульский сельский округ	18	11	11	0
3	Жусандойский сельский округ	22	19	19	0
4	Каракульский сельский округ	17	14	12	1

5	Каратобинский сельский округ	29	22	25	0
6	Коскульский сельский округ	26	14	18	0
7	Саралжынский сельский округ	31	16	15	0
8	Сулыкульский сельский округ	44	24	28	0
	Всего	212	134	154	2

Приложение 5  
К Плану по управлению  
пастбищаи их  
использованию по  
Каратобинскому району  
на 2025-2029 годы

### Сведения о ветеринарно-санитарных объектах

Порядковый номер	Сельский округ	Ветеринарные пункты	Места для купания скота	Скотомогильники
1	Каратобинский	1	0	4
2	Аккзинский	1	0	4
3	Егиндикульский	1	0	1
4	Жусандойский	1	0	2
5	Каракульский	1	0	3
6	Коскульский	1	0	2
7	Саралжынский	1	0	2
8	Сулыкульский	1	0	4
Всего		8	0	22

Приложение 6  
к Плану по управлению  
пастбищами и их  
использованию  
по Каратобинскому району  
на 2025-2029 годы

### Календарный график по использованию пастбищ, определяющие сезонные маршруты выпаса и отгона сельскохозяйственных животных

№	Наименование сельского округа	Период отгона животных на отдаленные пастбища	Период отгона животных с отдаленных пастбищ	Примечание
1	Каратобинский	Первая половина апреля	Вторая декада ноября	
2	Аккзинский	Первая половина апреля	Вторая декада ноября	
3	Егиндикульский	Первая половина апреля	Вторая декада ноября	
4	Жусандойский	Первая половина апреля	Вторая декада ноября	

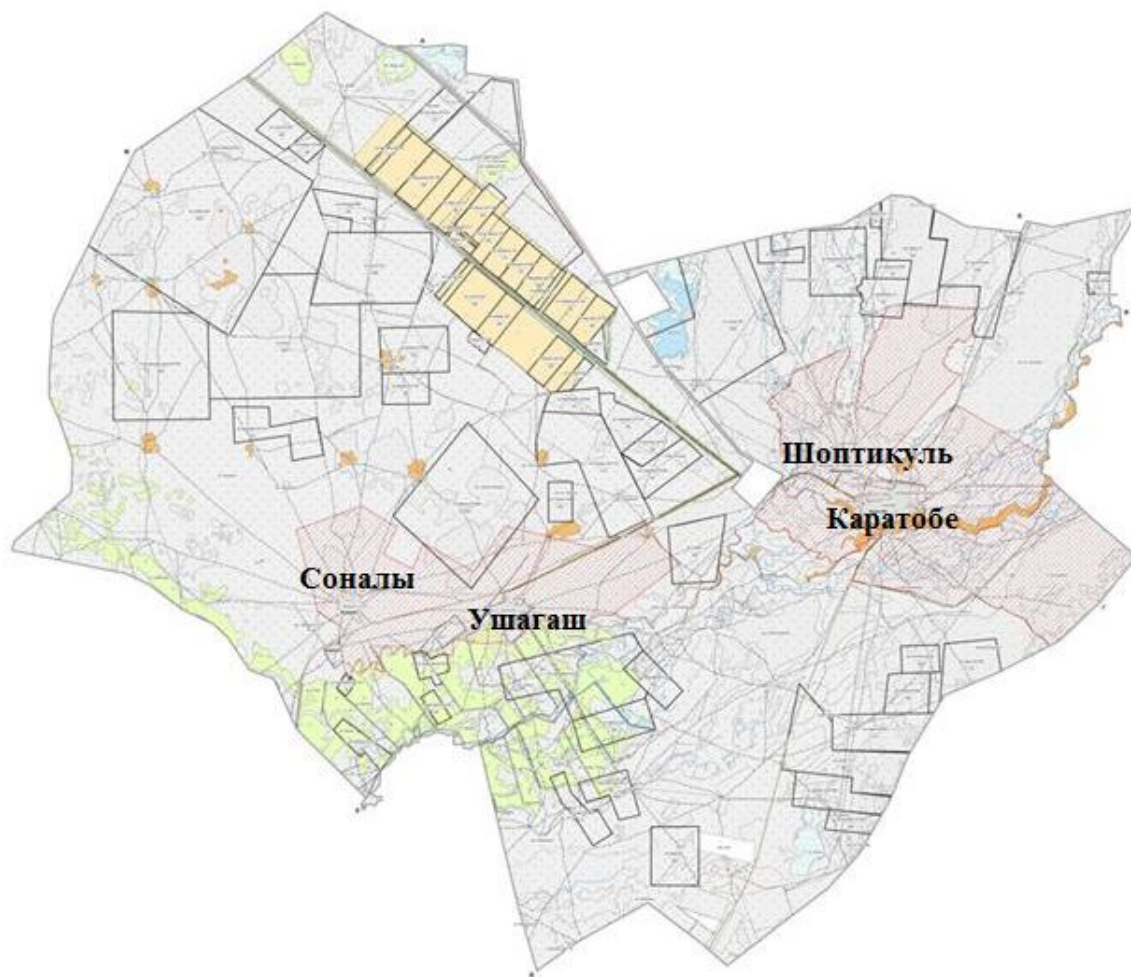
5	Каракульский	Первая половина апреля	Вторая декада ноября	
6	Коскульский	Первая половина апреля	Вторая декада ноября	
7	Саралжынский	Первая половина апреля	Вторая декада ноября	
8	Сулыкульский	Первая половина апреля	Вторая декада ноября	

Приложение 7  
к Плану по управлению  
пастбищами и их  
использованию  
по Каратобинскому району  
на 2025-2029 годы




**Схема (карта) расположения пастбищ на территории административно – территориальной единицы в разрезе категорий земель, собственников земельных участков и землепользователей на основании правоустанавливающих документов**

**Каратобинский сельский округ**





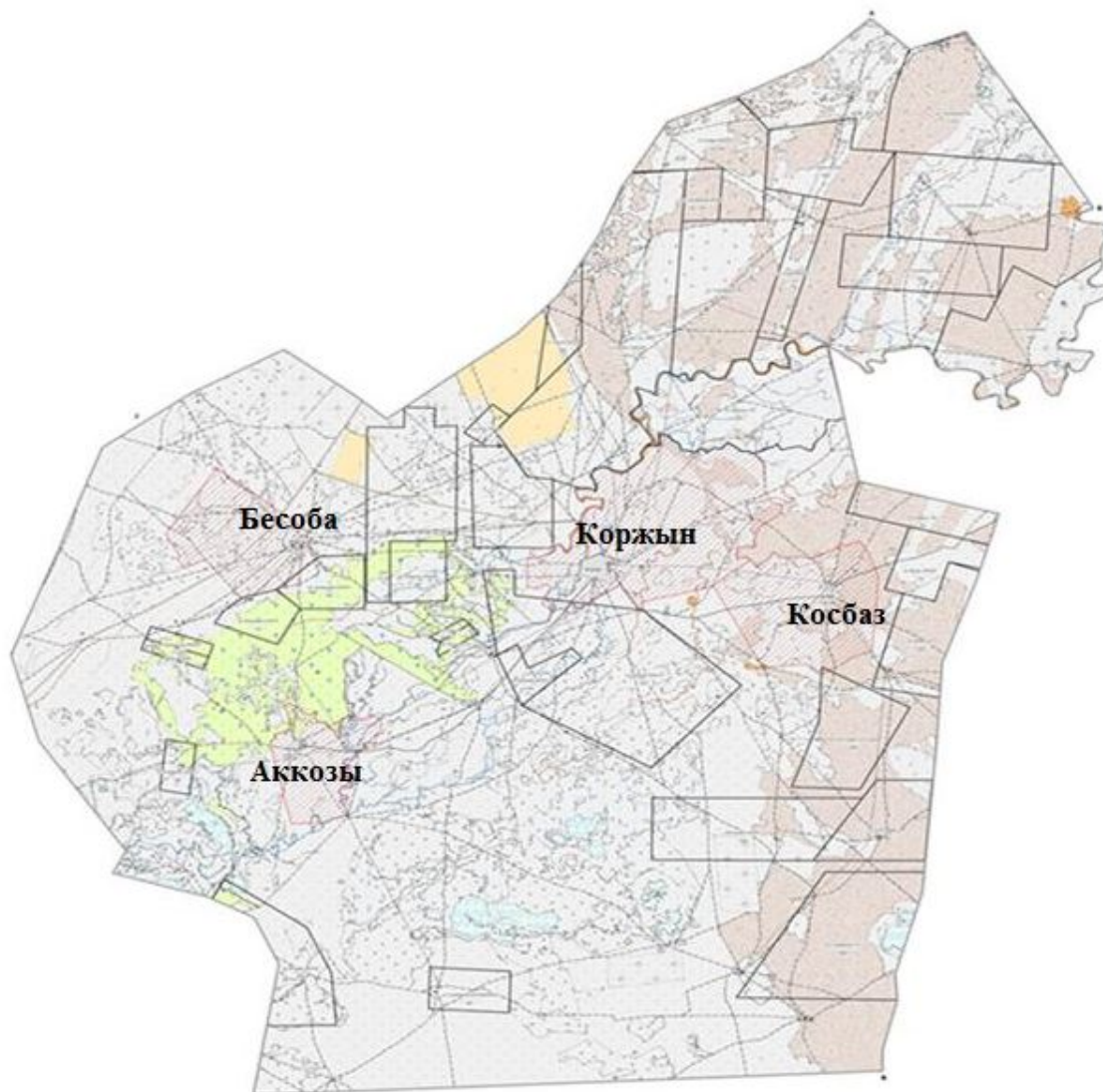
Условные знаки:

-  Граница сельского округа
-  Земельные участки землепользователей
-  Пастбища в категории земель населенных пунктов




Приложение 8  
к Плану по управлению  
пастбищами и их  
использованию  
по Каратобинскому району  
на 2025-2029 годы

**Схема (карта) расположения пастбищ на территории административно – территориальной единицы в разрезе категорий земель, собственников земельных участков и землепользователей на основании правоустанавливающих документов**

**Аккозинский сельский округ**



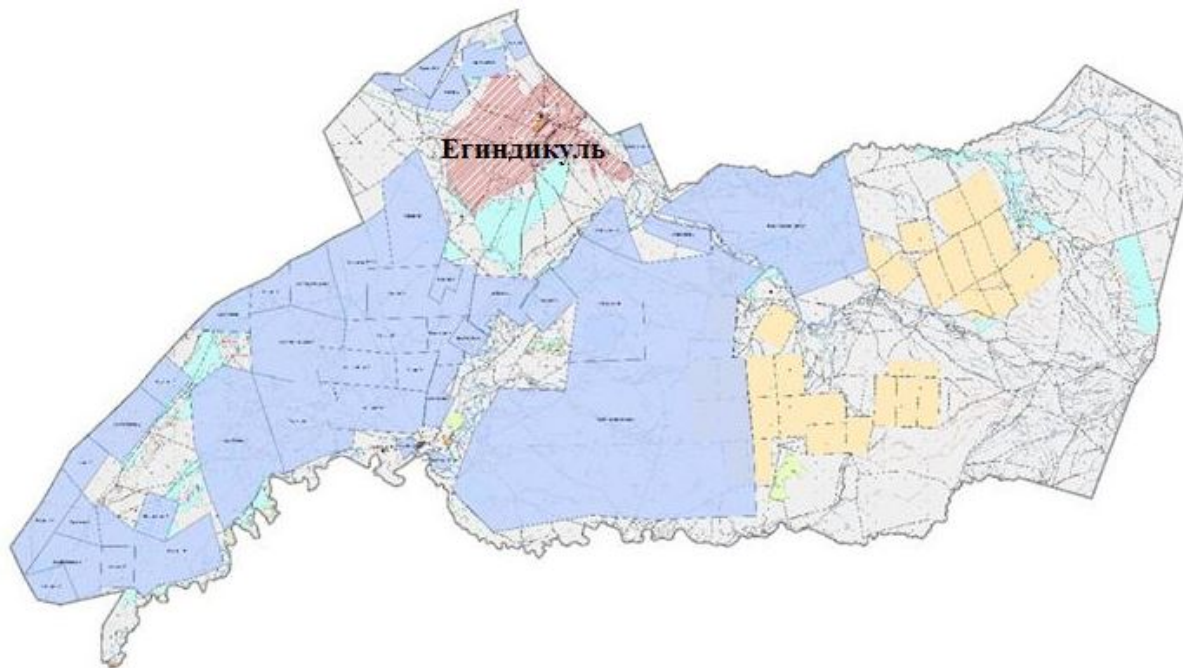
Условные знаки:

-  Граница сельского округа
-  Земельные участки землепользователей
-  Пастбища в категории земель населенных пунктов

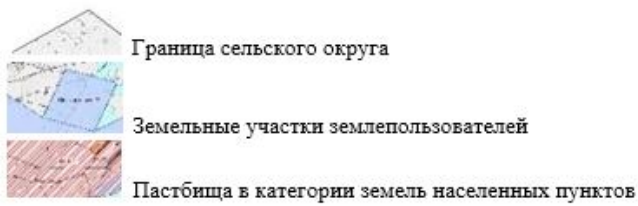
Приложение 9  
к Плану по управлению  
пастбищами и их  
использованию  
по Каратобинскому району  
на 2025-2029 годы

**Схема (карта) расположения пастбищ на территории административно – территориальной единицы в разрезе категорий земель, собственников земельных участков и землепользователей на основании правоустанавливающих документов**

**Егиндикульский сельский округ**



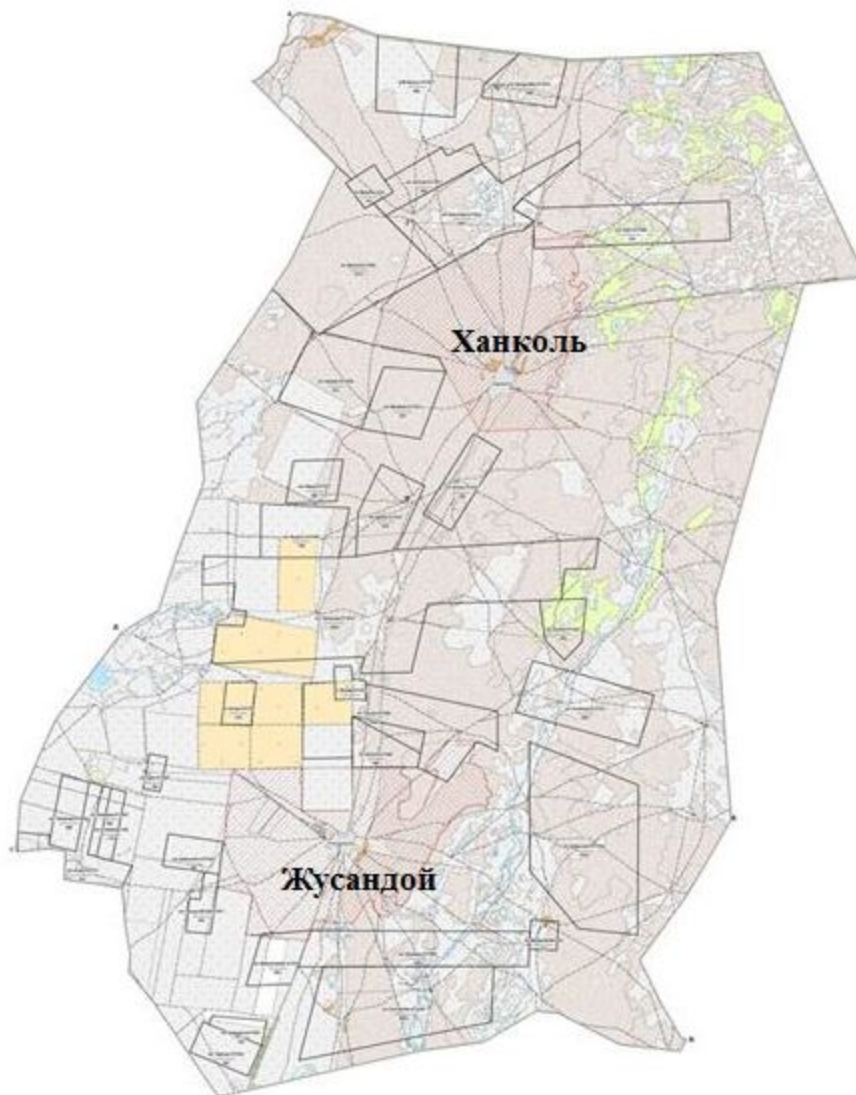
Условные знаки:



Приложение 10  
к Плану по управлению  
пастбищами и их  
использованию  
по Каратобинскому району  
на 2025-2029 годы

**Схема (карта) расположения пастбищ на территории административно – территориальной единицы в разрезе категорий земель, собственников земельных участков и землепользователей на основании правоустанавливающих документов**

**Жусандойский сельский округ**



Условные знаки:



Граница сельского округа



Земельные участки землепользователей

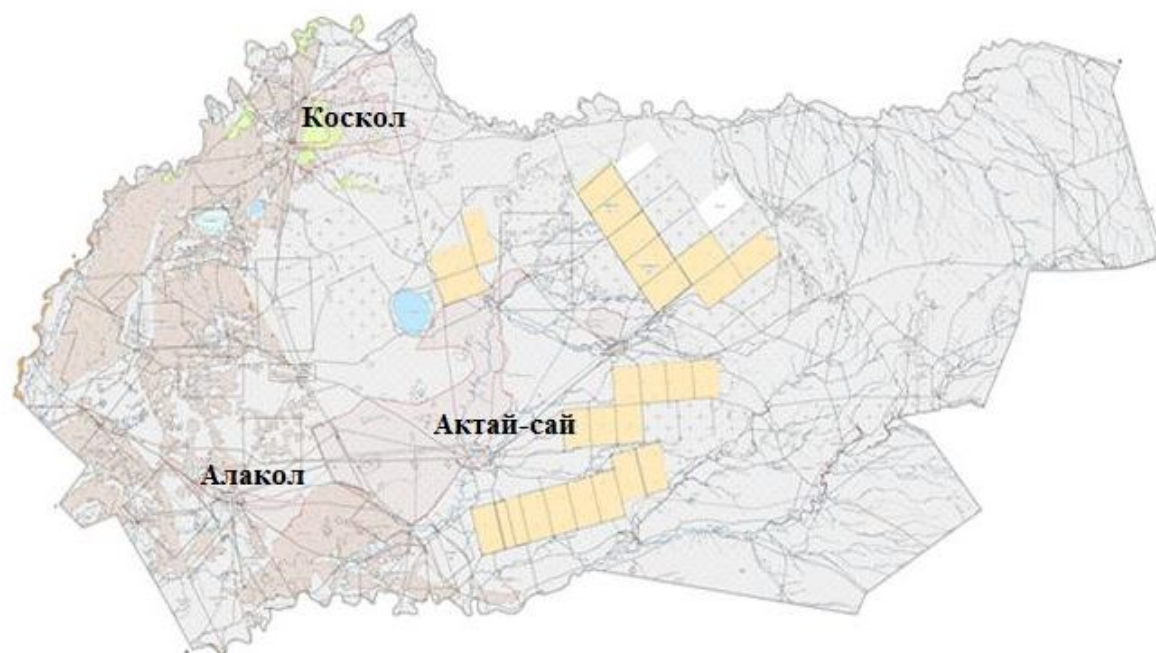


Пастбища в категории земель населенных пунктов

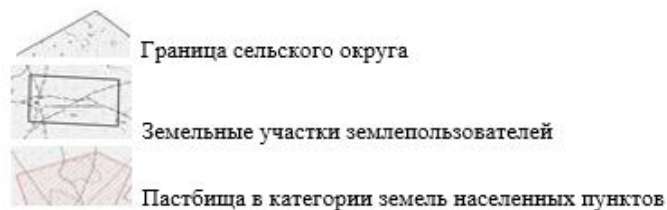
Приложение 11  
к Плану по управлению  
пастбищами и их  
использованию  
по Каратобинскому району  
на 2025-2029 годы

**Схема (карта) расположения пастбищ на территории административно – территориальной единицы в разрезе категорий земель, собственников земельных участков и землепользователей на основании правоустанавливающих документов**

## Каракульский сельский округ



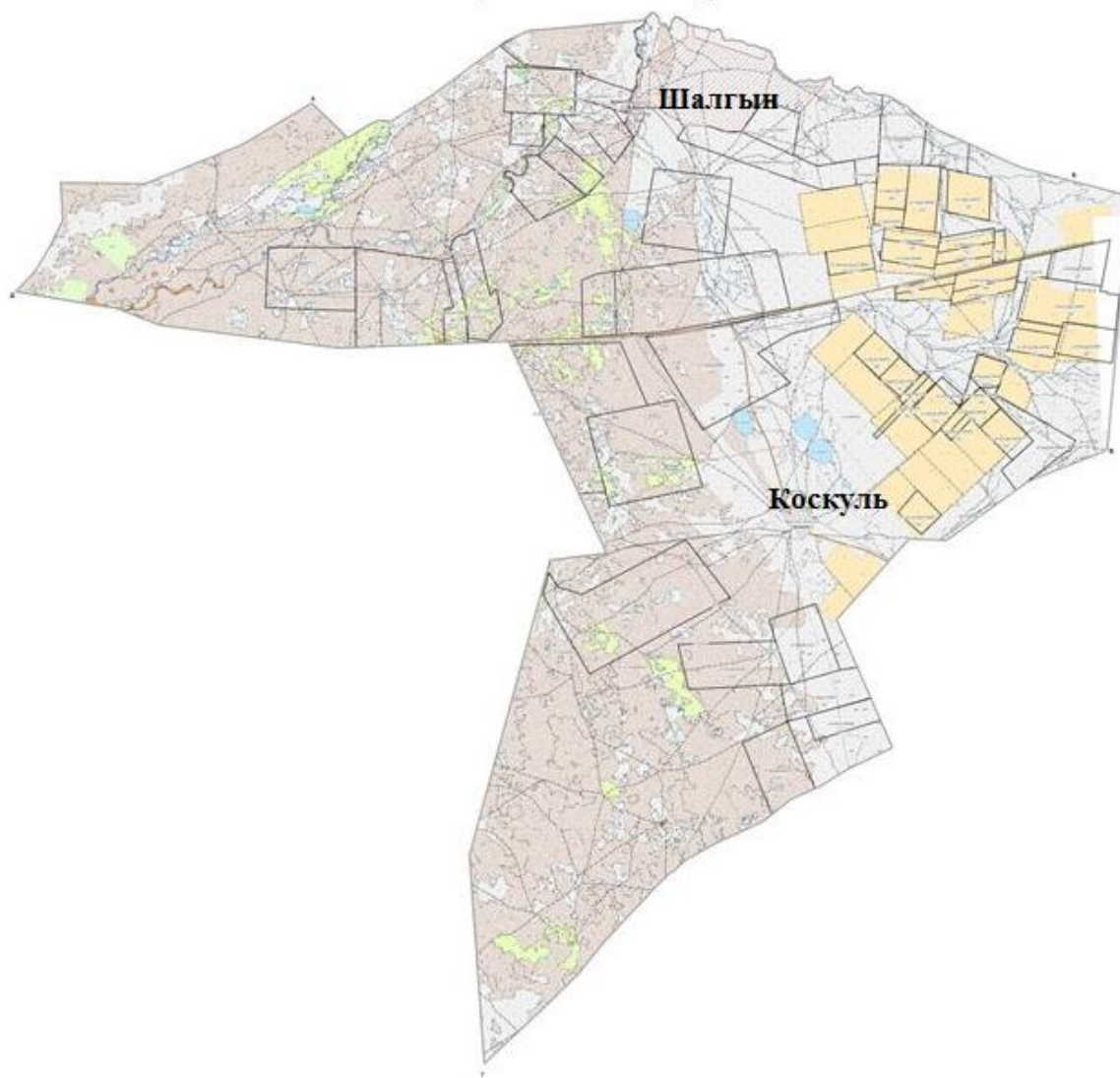
Условные знаки:






Приложение 12  
к Плану по управлению  
пастбищами и их  
использованию  
по Каратобинскому району  
на 2025-2029 годы

**Схема (карта) расположения пастбищ на территории административно – территориальной единицы в разрезе категорий земель, собственников земельных участков и землепользователей на основании правоустанавливающих документов**

**Коскульский сельский округ**



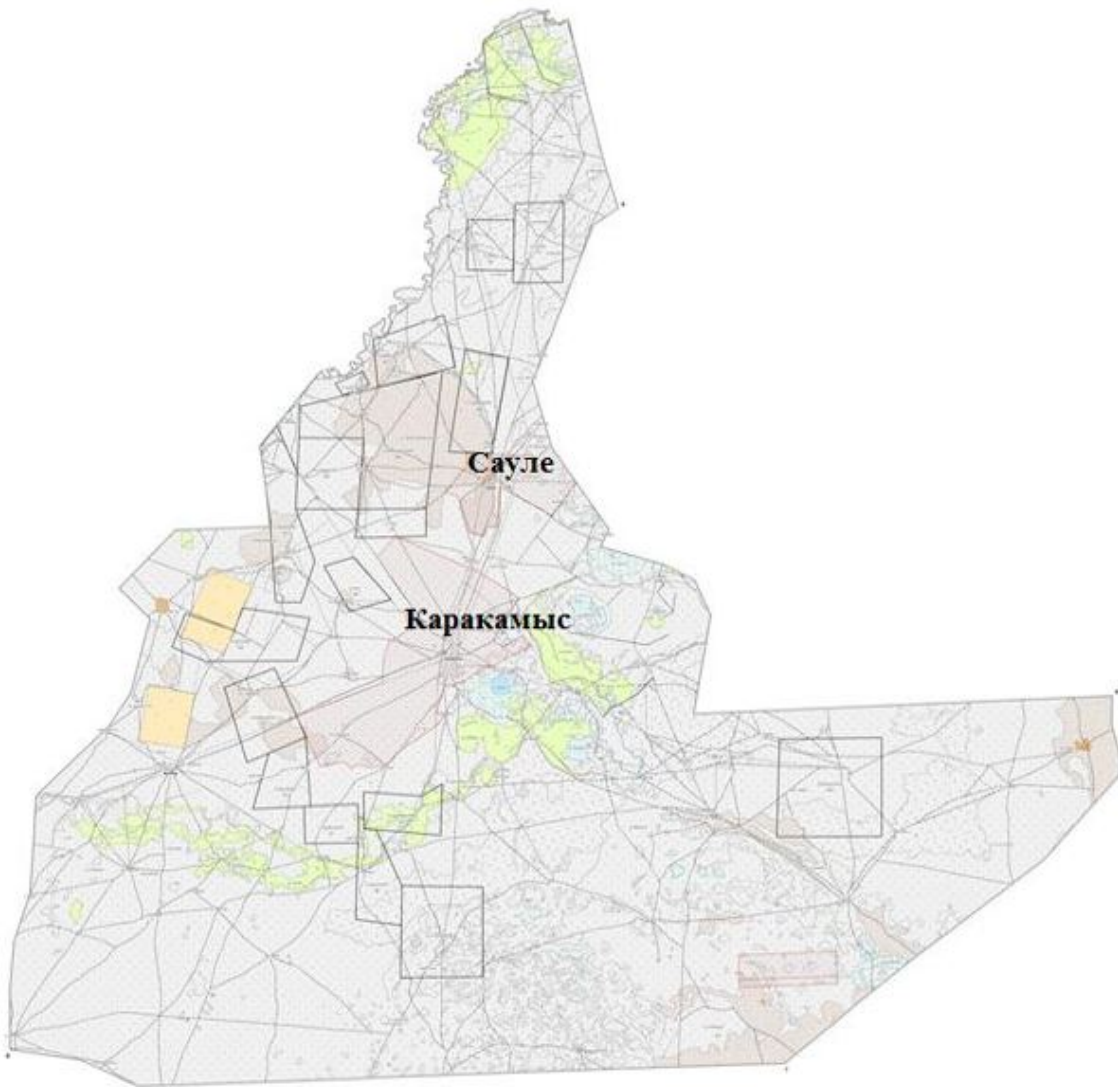
Условные знаки:

-  Граница сельского округа
-  Земельные участки землепользователей
-  Пастбища в категории земель населенных пунктов

Приложение 13  
к Плану по управлению  
пастбищами и их  
использованию  
по Каратобинскому району  
на 2025-2029 годы

**Схема (карта) расположения пастбищ на территории административно – территориальной единицы в разрезе категорий земель, собственников земельных участков и землепользователей на основании правоустанавливающих документов**

**Саралжынский сельский округ**



Условные знаки:



Граница сельского округа



Земельные участки землепользователей

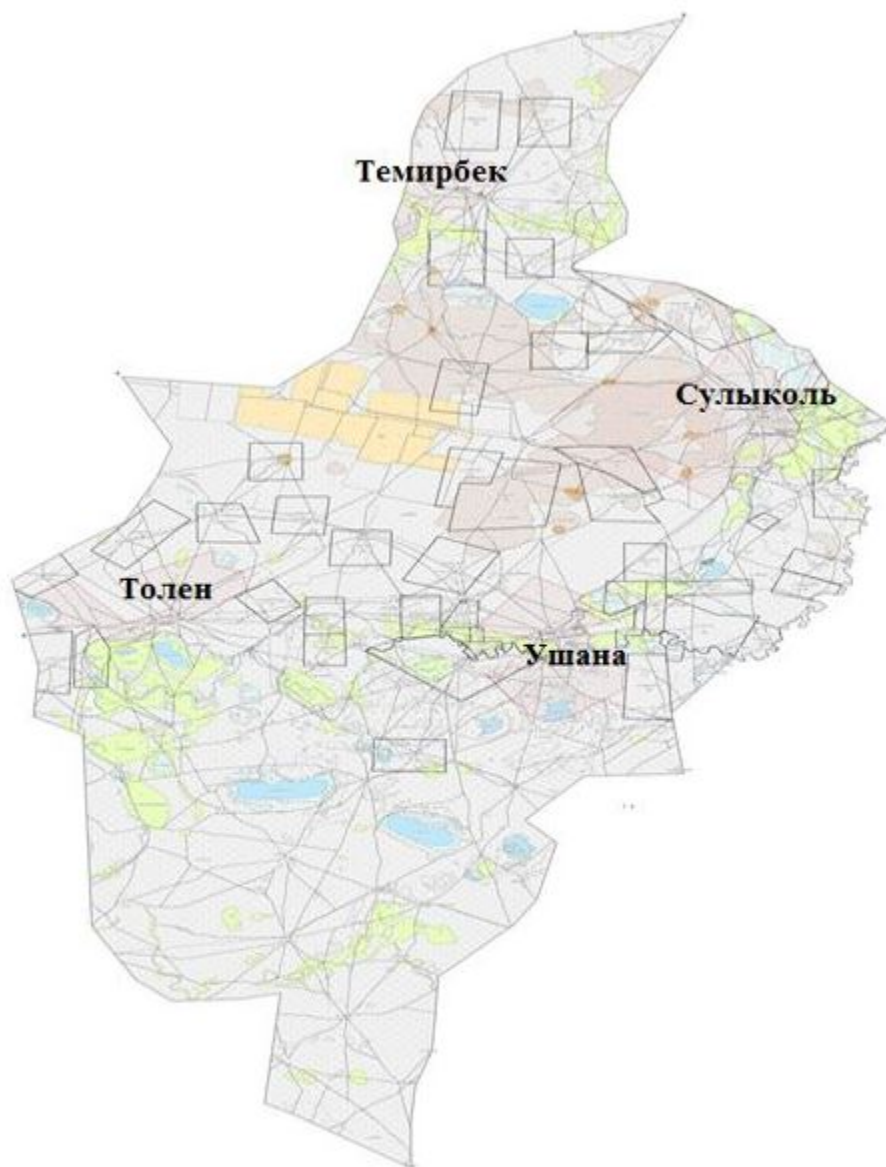


Пастбища в категории земель населенных пунктов

Приложение 14  
к Плану по управлению  
пастбищами и их  
использованию  
по Каратобинскому району  
на 2025-2029 годы

**Схема (карта) расположения пастбищ на территории административно – территориальной единицы в разрезе категорий земель, собственников земельных участков и землепользователей на основании правоустанавливающих документов**

## Сулыкульский сельский округ



Условные знаки:



Граница сельского округа

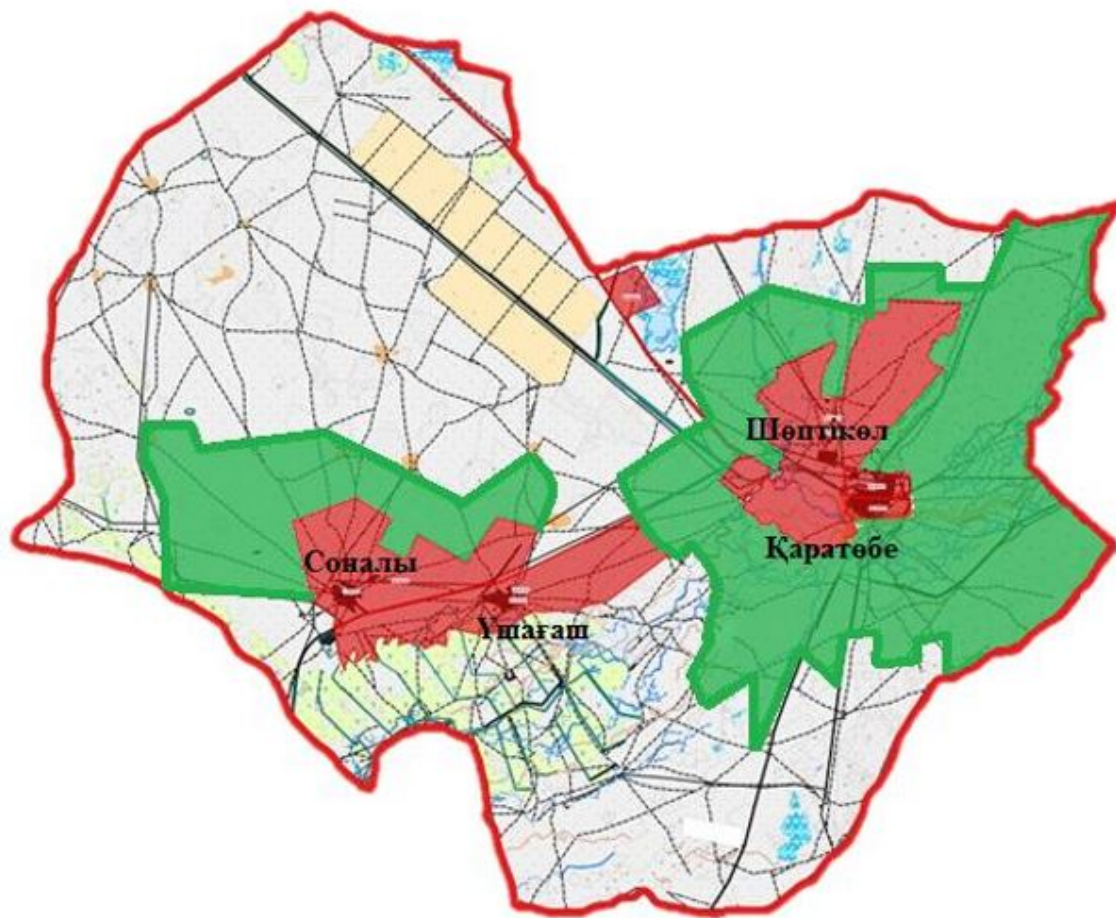
Земельные участки землепользователей

Приложение 15  
к Плану по управлению  
пастбищами и их  
использованию  
по Каратобинскому району  
на 2025-2029 годы



**Карта пастбищ для нужд населения, в том числе общественных пастбищ по выпасу сельскохозяйственных животных в частном дворе**

**Каратобинский сельский округ**



Условные знаки:



Граница сельского округа

Пастбища земель сельскохозяйственных категорий

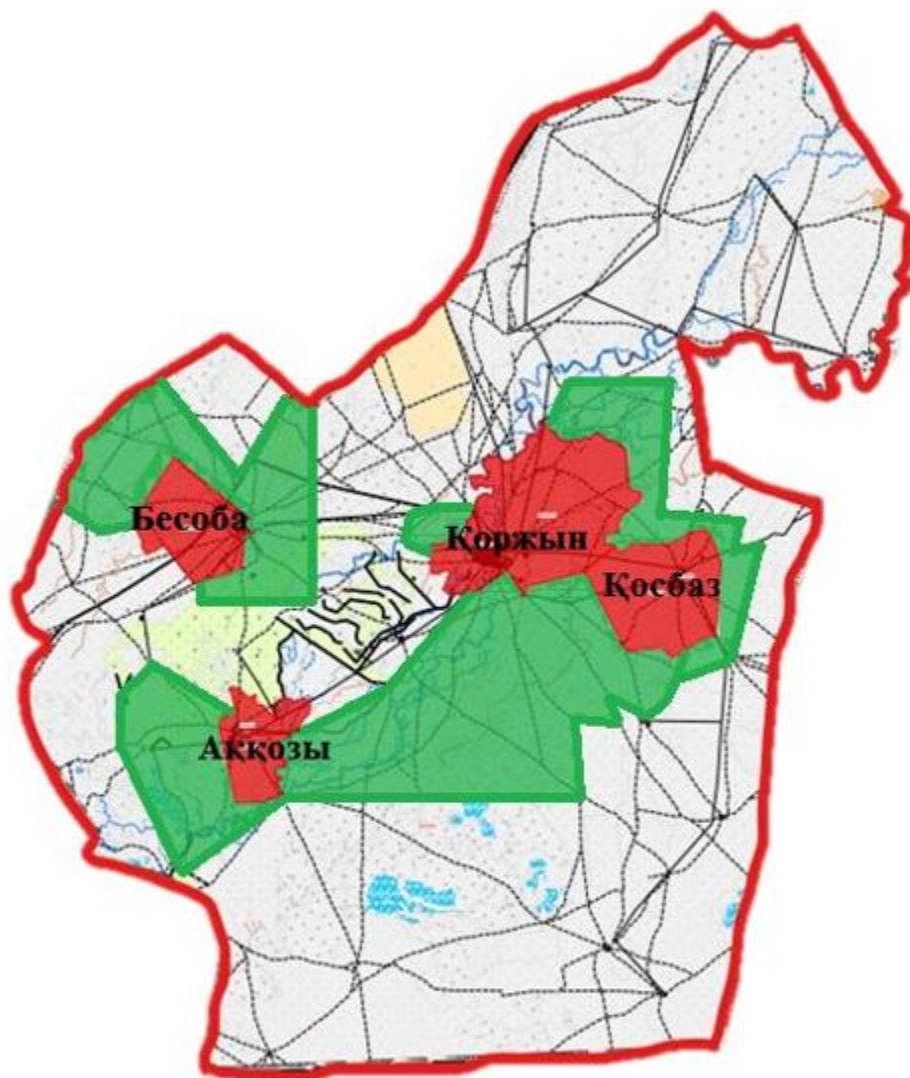
Границы общественных пастбищ

Границы резервных пастбищ




Приложение 16  
к Плану по управлению  
пастбищами и их  
использованию  
по Каратобинскому району  
на 2025-2029 годы

**Карта пастбищ для нужд населения, в том числе общественных пастбищ по выпасу сельскохозяйственных животных в частном дворе**

## Аккозинский сельский округ



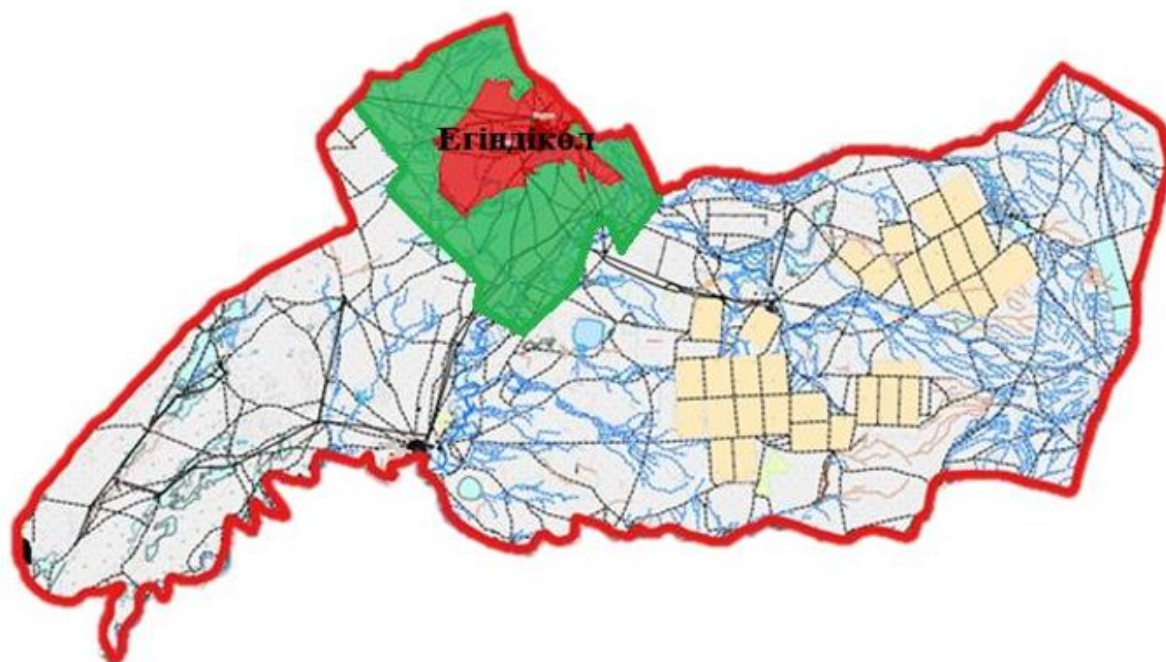
Условные знаки:

-  Граница сельского округа
-  Пастбища земель сельскохозяйственных категорий
-  Границы общественных пастбищ





Приложение 17  
к Плану по управлению  
пастбищами и их  
использованию  
по Каратобинскому району  
на 2025-2029 годы

**Карта пастбищ для нужд населения, в том числе общественных пастбищ по выпасу сельскохозяйственных животных в частном дворе**

## Егиндикульский сельский округ



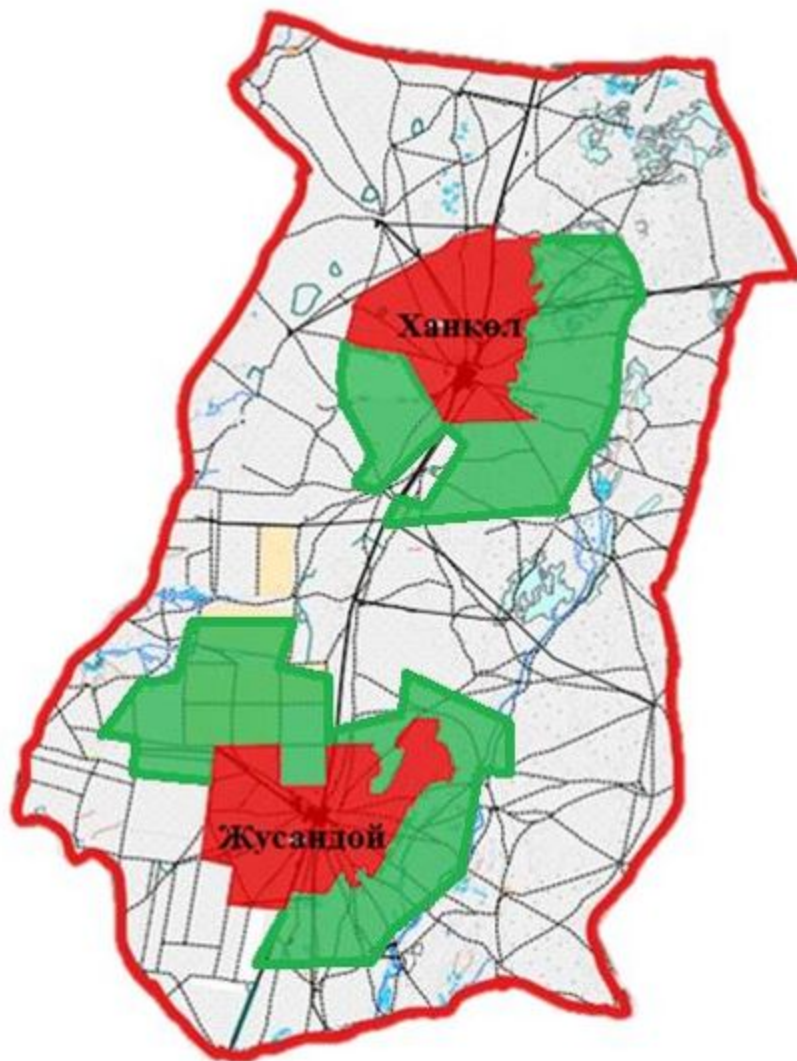
Условные знаки:

-  Граница сельского округа
-  Пастбища земель сельскохозяйственных категорий
-  Границы общественных пастбищ
-  Границы резервных пастбищ


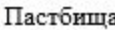
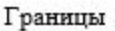
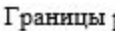
Приложение 18  
к Плану по управлению  
пастбищами и их  
использованию  
по Каратобинскому району  
на 2025-2029 годы

**Карта пастбищ для нужд населения, в том числе общественных пастбищ по выпасу сельскохозяйственных животных в частном дворе**

**Жусандойский сельский округ**



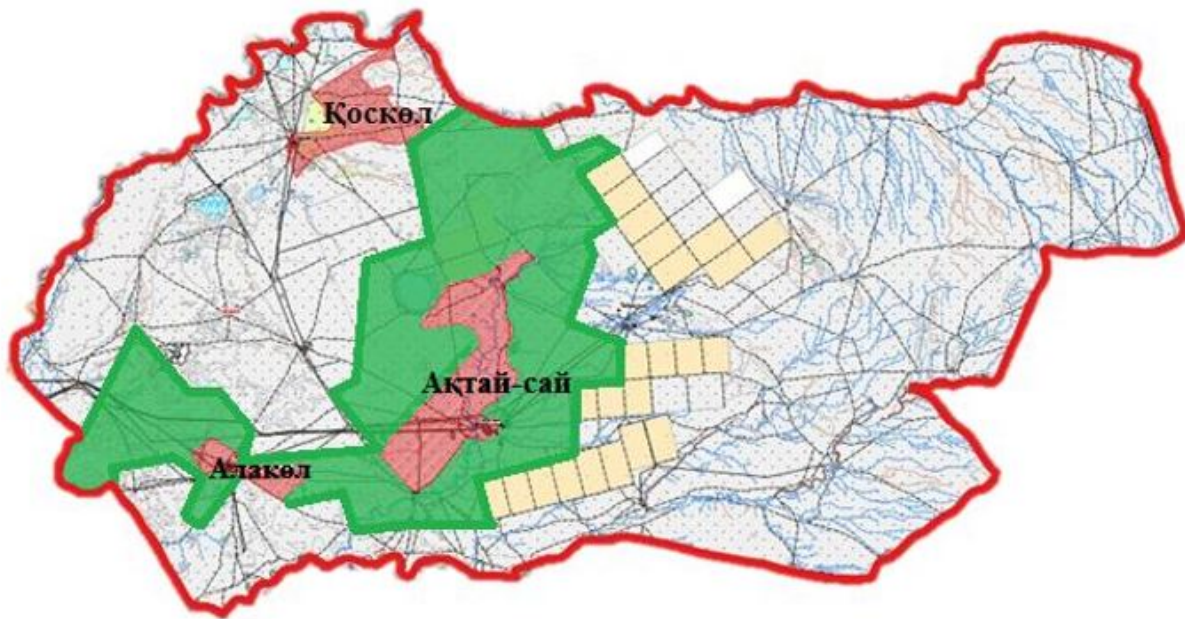
Условные знаки:

-  Граница сельского округа
-  Пастбища земель сельскохозяйственных категорий
-  Границы общественных пастбищ
-  Границы резервных пастбищ





Приложение 19  
к Плану по управлению  
пастбищами и их  
использованию  
по Каратобинскому району  
на 2025-2029 годы

**Карта пастбищ для нужд населения, в том числе общественных пастбищ по выпасу сельскохозяйственных животных в частном дворе**

**Каракульский сельский округ**



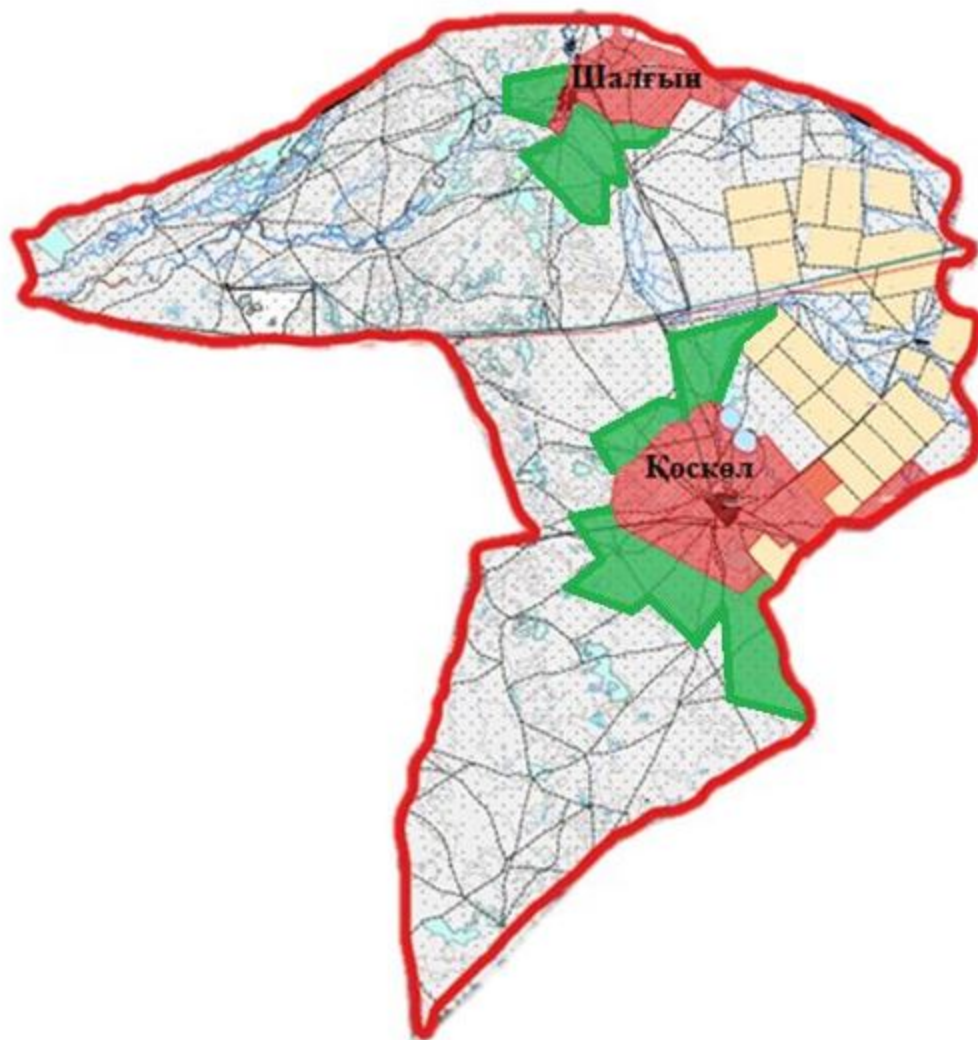
Условные знаки:

-  Граница сельского округа
-  Пастбища земель сельскохозяйственных категорий
-  Границы общественных пастбищ
-  Границы резервных пастбищ

Приложение 20  
к Плану по управлению  
пастбищами и их  
использованию  
по Каратобинскому району  
на 2025-2029 годы

**Карта пастбищ для нужд населения, в том числе общественных пастбищ по выпасу сельскохозяйственных животных в частном дворе**

**Коскульский сельский округ**



Условные знаки:



Граница сельского округа

Пастбища земель сельскохозяйственных категорий

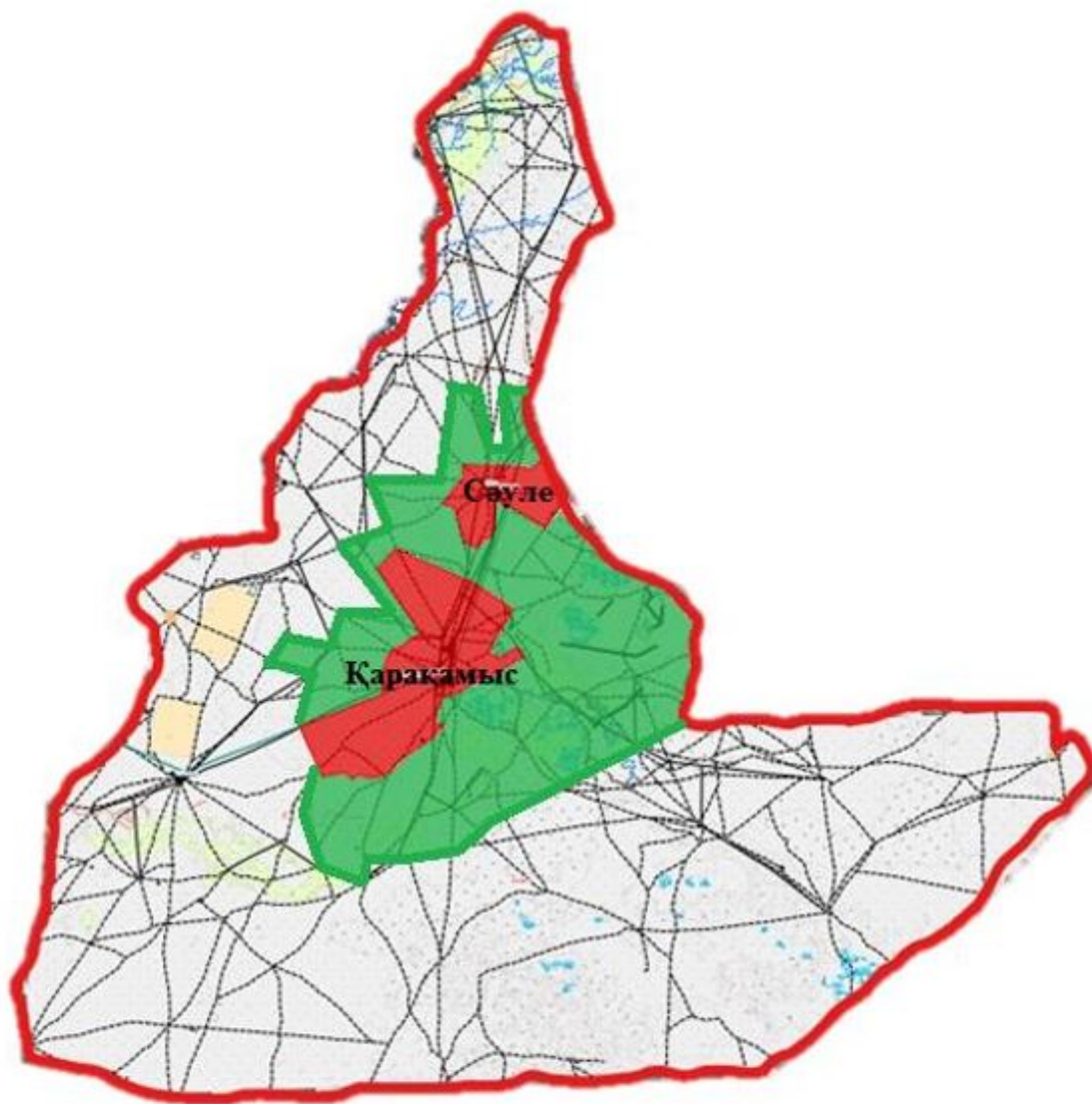
Границы общественных пастбищ

Границы резервных пастбищ





Приложение 21  
к Плану по управлению  
пастбищами и их  
использованию  
по Каратобинскому району  
на 2025-2029 годы

**Карта пастбищ для нужд населения, в том числе общественных пастбищ по выпасу сельскохозяйственных животных в частном дворе**

**Саралжынский сельский округ**



Условные знаки:

-  Граница сельского округа
-  Пастбища земель сельскохозяйственных категорий
-  Границы общественных пастбищ
-  Границы резервных пастбищ



Приложение 22  
к Плану по управлению  
пастбищами и их  
использованию  
по Каратобинскому району  
на 2025-2029 годы

**Карта пастбищ для нужд населения, в том числе общественных пастбищ по выпасу сельскохозяйственных животных в частном дворе**

**Сулькульский сельский округ**



Условные знаки:

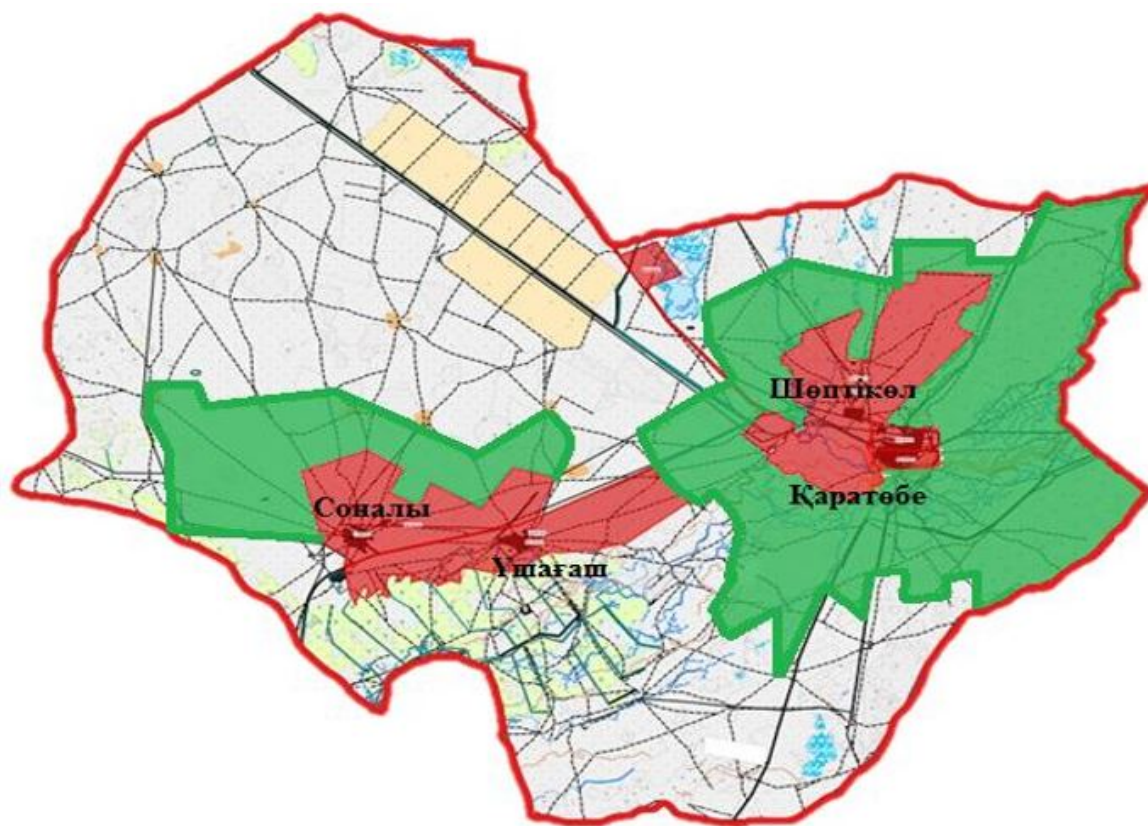
-  Граница сельского округа
-  Пастбища земель сельскохозяйственных категорий

Приложение 23  
к Плану по управлению  
пастбищами и их  
использованию  
по Каратобинскому району  
на 2025-2029 годы





**Схема пастбищных оборотов, предлагаемая на основе геоботанического обследования пастбищ**



## Каратобинский сельский округ



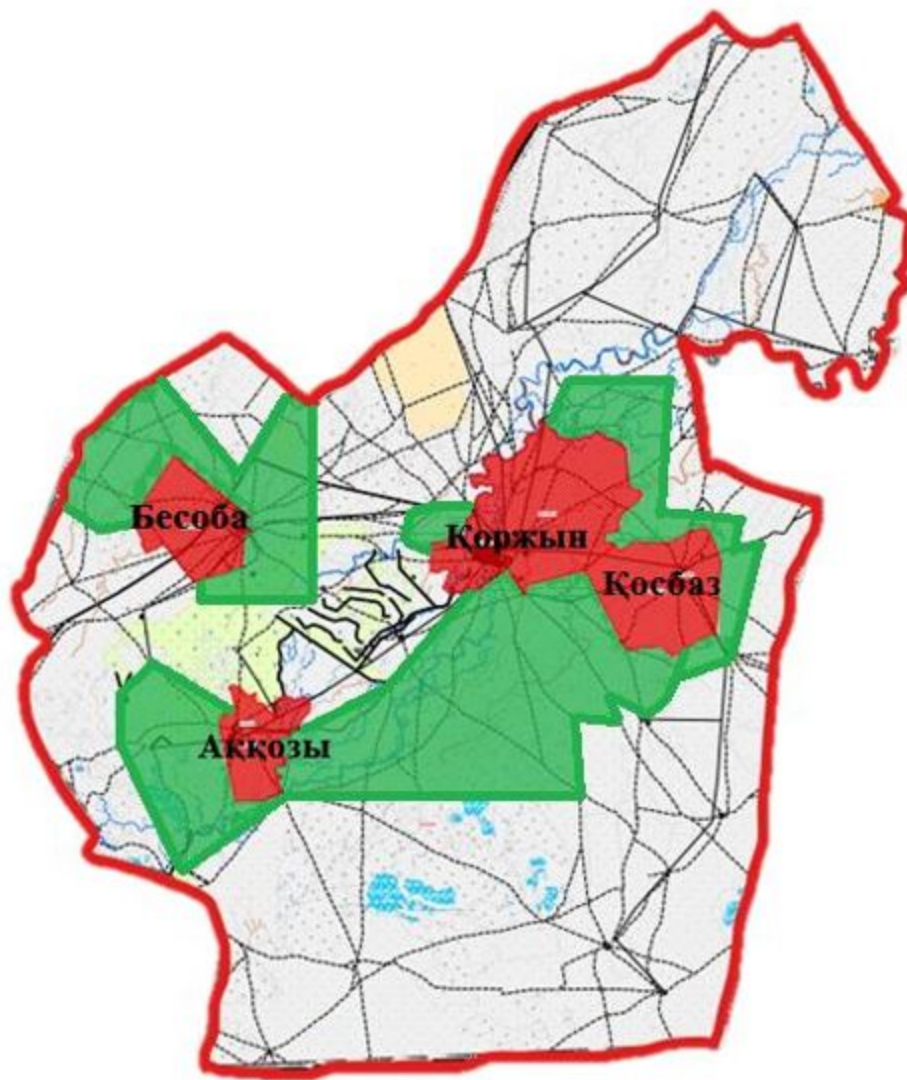
Условные знаки:

-  Граница сельского округа
-  Пастбища предлагаемая на основе геоботанического обследования
-  Границы общественных пастбищ
-  Границы резервных пастбищ

Приложение 24  
к Плану по управлению  
пастбищами и их  
использованию  
по Каратобинскому району  
на 2025-2029 годы

**Схема пастбищных оборотов, предлагаемая на основе геоботанического обследования пастбищ**

**Аккозинский сельский округ**



Условные знаки:



Граница сельского округа

Пастбища предлагаемая на основе геоботанического обследования

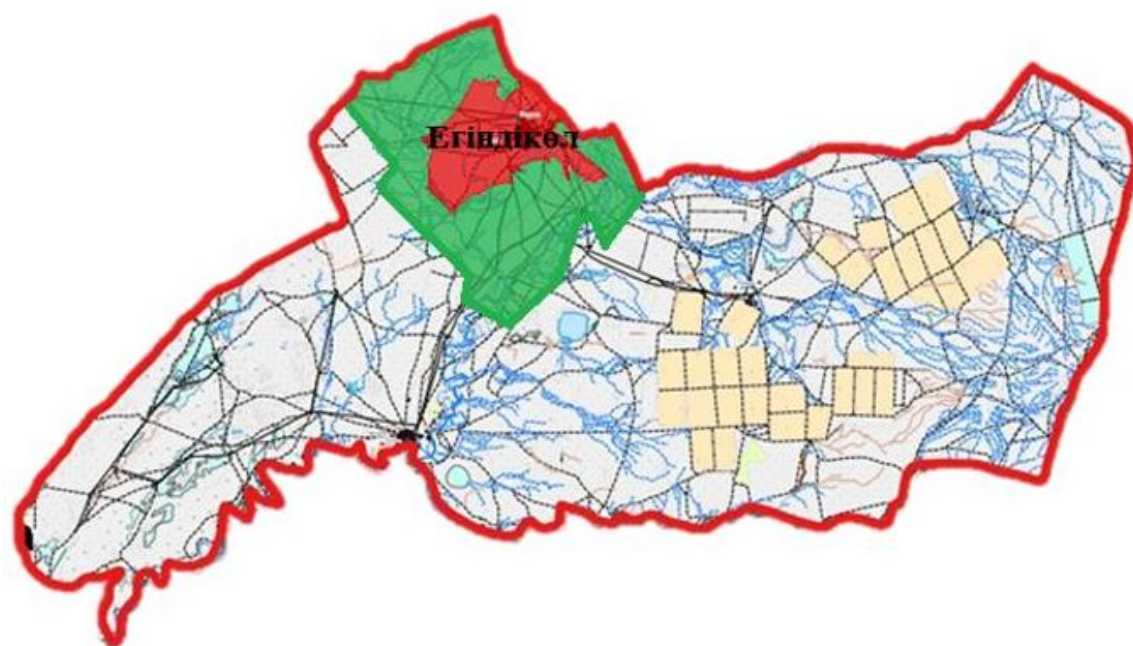
Границы общественных пастбищ

Границы резервных пастбищ





Приложение 25  
к Плану по управлению  
пастбищами и их  
использованию  
по Каратобинскому району  
на 2025-2029 годы

**Схема пастбищных оборотов, предлагаемая на основе геоботанического обследования пастбищ**

**Егиндикульский сельский округ**



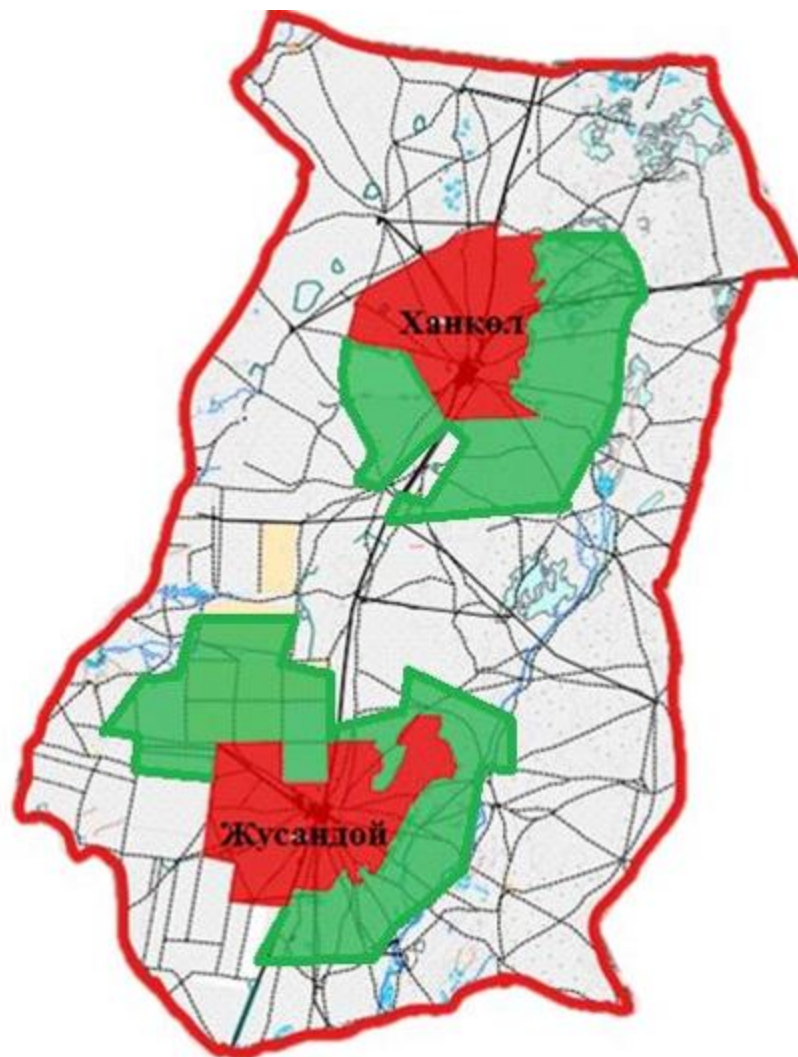
Условные знаки:

-  Граница сельского округа
-  Пастбища предлагаемая на основе геоботанического обследования
-  Границы общественных пастбищ
-  Границы резервных пастбищ

Приложение 26  
к Плану по управлению  
пастбищами и их  
использованию  
по Каратобинскому району  
на 2025-2029 годы

**Схема пастбищных оборотов, предлагаемая на основе геоботанического обследования пастбищ**

**Жусандойский сельский округ**



Условные знаки:



Граница сельского округа

Пастбища предлагаемая на основе геоботанического обследования

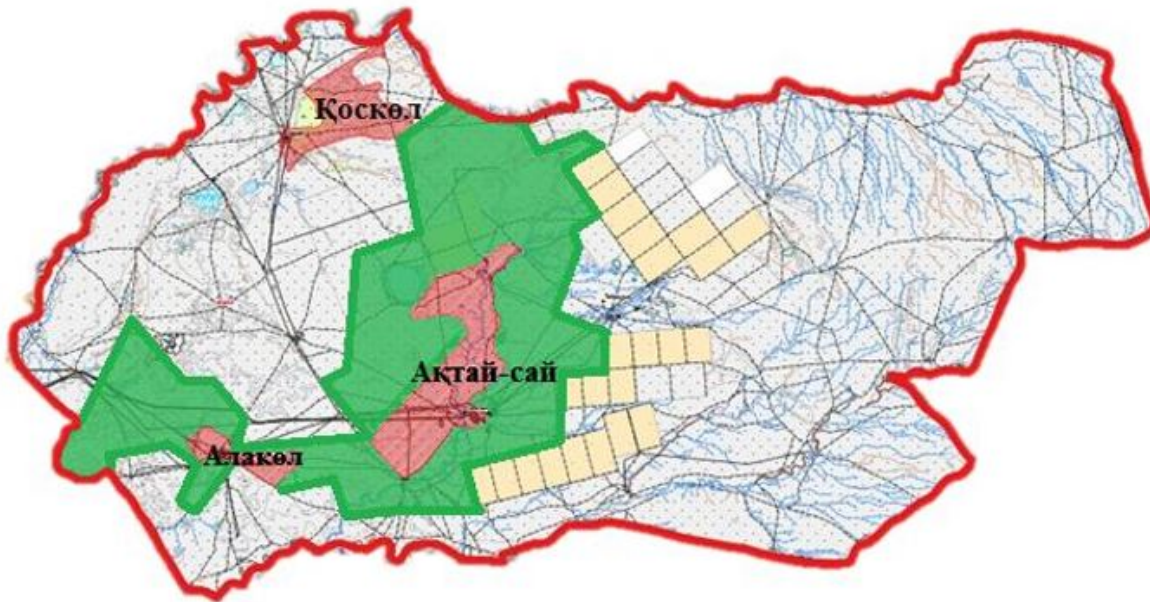
Границы общественных пастбищ

Границы резервных пастбищ

Приложение 27  
к Плану по управлению  
пастбищами и их  
использованию  
по Каратобинскому району  
на 2025-2029 годы

**Схема пастбищных оборотов, предлагаемая на основе геоботанического обследования пастбищ**

**Каракульский сельский округ**



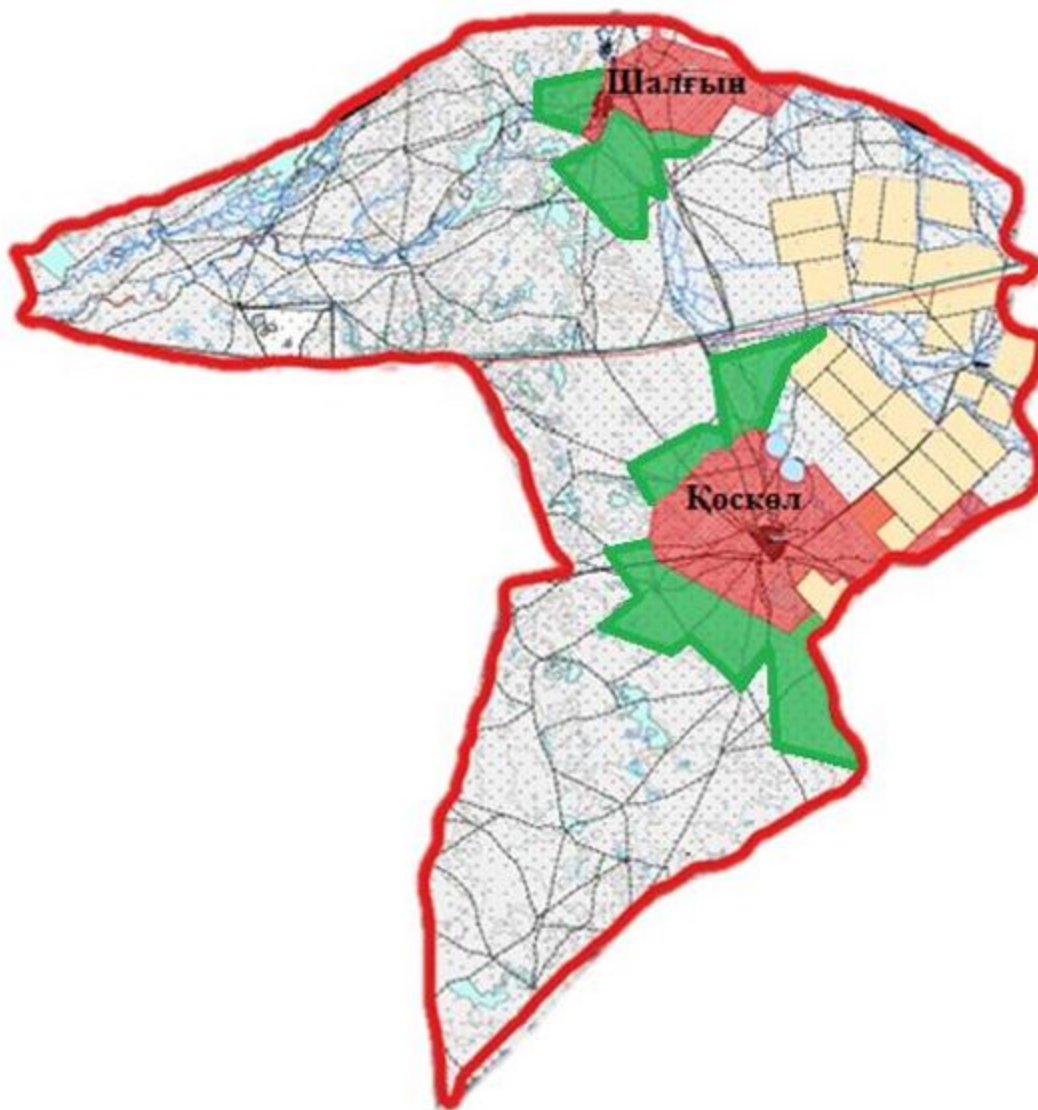
Условные знаки:

- Граница сельского округа
- Пастбища предлагаемая на основе геоботанического обследования
- Границы общественных пастбищ
- Границы резервных пастбищ

Приложение 28  
к Плану по управлению  
пастбищами и их  
использованию  
по Каратобинскому району  
на 2025-2029 годы

**Схема пастбищных оборотов, предлагаемая на основе геоботанического обследования пастбищ**

**Коскульский сельский округ**



Условные знаки:



Граница сельского округа

Пастбища предлагаемая на основе геоботанического обследования

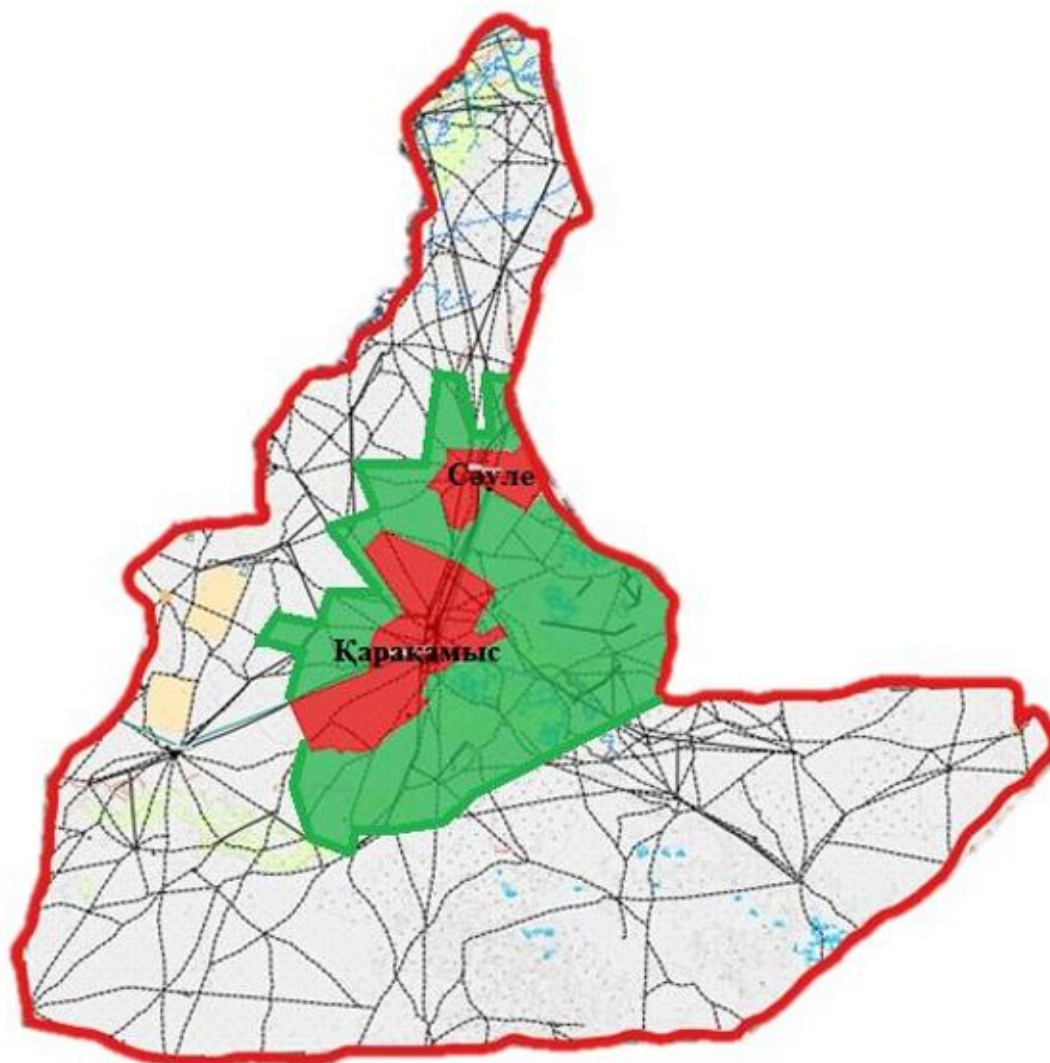
Границы общественных пастбищ

Границы резервных пастбищ

Приложение 29  
к Плану по управлению  
пастбищами и их  
использованию  
по Каратобинскому району  
на 2025-2029 годы

**Схема пастбищных оборотов, предлагаемая на основе геоботанического обследования пастбищ**

## Саралжынский сельский округ



Условные знаки:



Граница сельского округа

Пастбища предлагаемая на основе геоботанического обследования

Границы общественных пастбищ

Границы резервных пастбищ

Приложение 30  
к Плану по управлению  
пастбищами и их  
использованию  
по Каратобинскому району  
на 2025-2029 годы

**Схема пастбищных оборотов, предлагаемая на основе геоботанического обследования пастбищ**

Сулькульский сельский округ



Условные знаки:



Граница сельского округа

Пастбища предлагаемая на основе геоботанического обследования

Границы общественных пастбищ

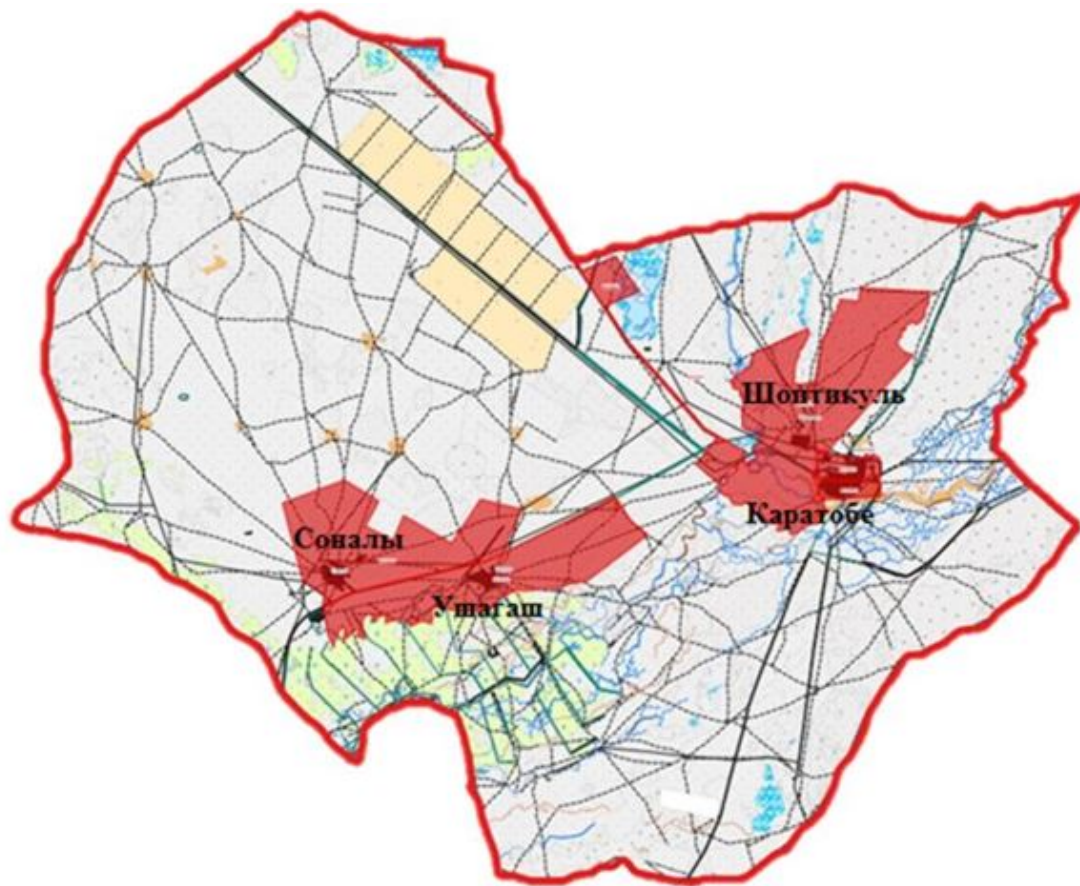
Границы резервных пастбищ

Приложение 31  
к Плану по управлению  
пастбищами и их  
использованию  
по Каратобинскому району  
на 2025-2029 годы



**Схема, по которой устанавливаются сервитуты для выгонки сельскохозяйственных животных, скотопрогонные трассы и иные объекты пастбищной инфраструктур, а также скотомогильники (биометрические ямы)**

**Каратобинский сельский округ**



Условные знаки:

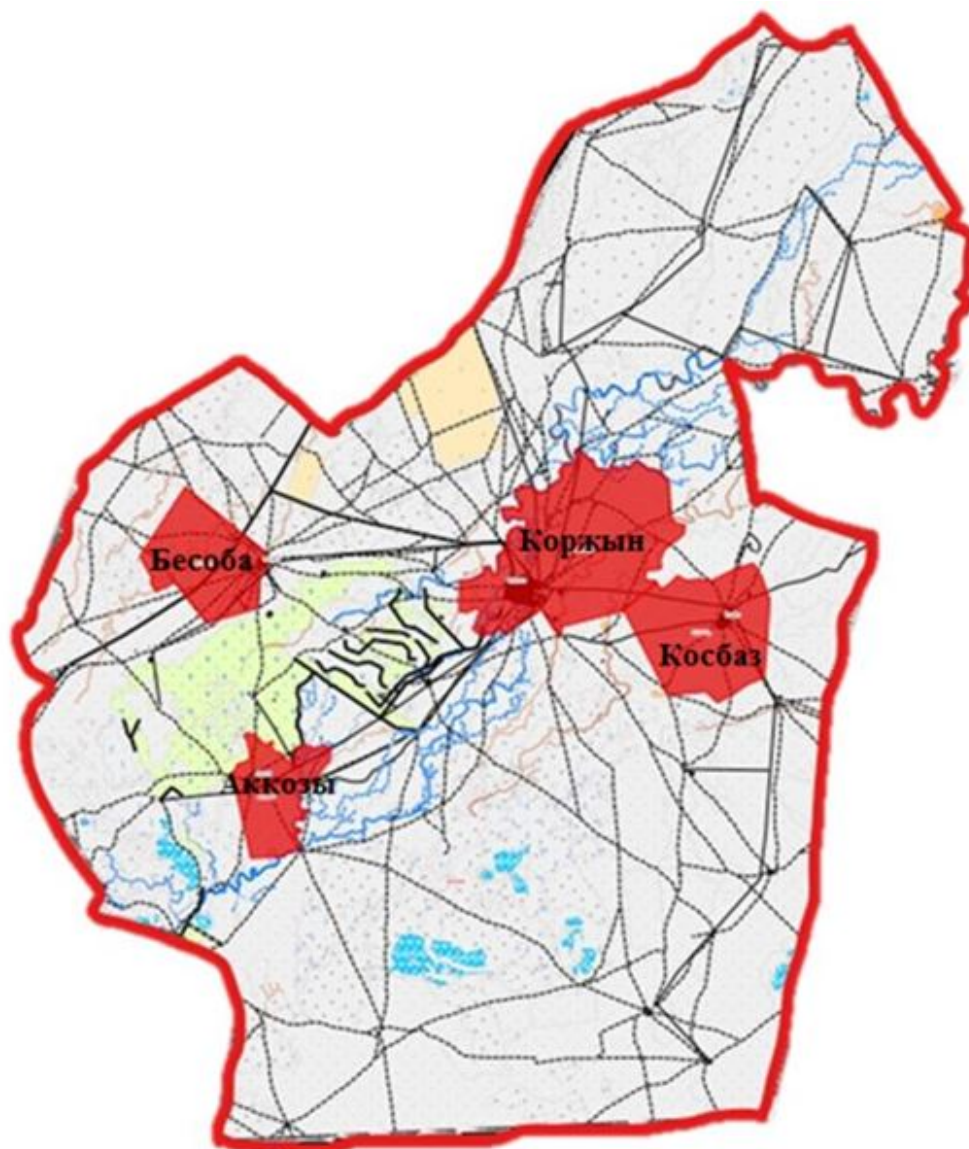
Скотопрогонные дороги (сервитуты)

захоронение скота (биометрические ямы)

Приложение 32  
к Плану по управлению  
пастбищами и их  
использованию  
по Каратобинскому району  
на 2025-2029 годы

**Схема, по которой устанавливаются сервитуты для выгонки сельскохозяйственных животных, скотопрогонные трассы и иные объекты пастбищной инфраструктур, а также скотомогильники (биометрические ямы)**

## Аккозинский сельский округ



Условные знаки:

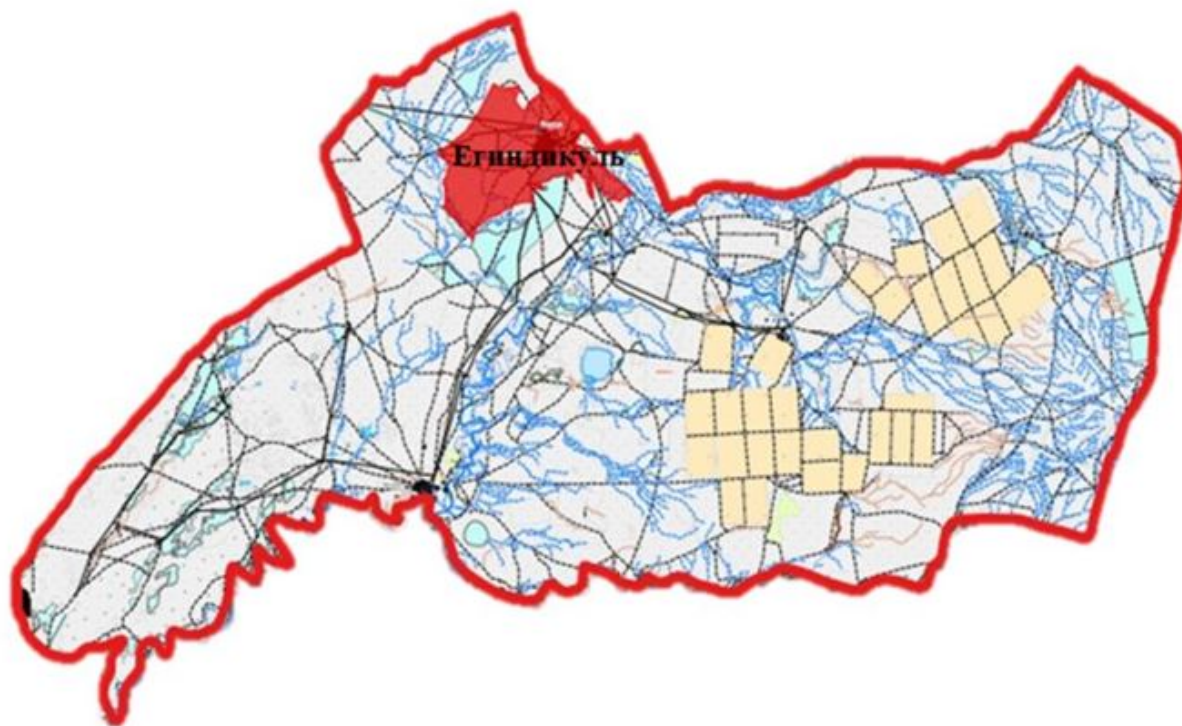
Скотопрогонные дороги (сарвитуты)

захоронение скота (биометрические ямы)

Приложение 33  
к Плану по управлению  
пастбищами и их  
использованию  
по Каратобинскому району  
на 2025-2029 годы

**Схема, по которой устанавливаются сервитуты для выгонки сельскохозяйственных животных, скотопрогонные трассы и иные объекты пастбищной инфраструктур, а также скотомогильники (биометрические ямы)**

**Егиндикульский сельский округ**



Условные знаки:

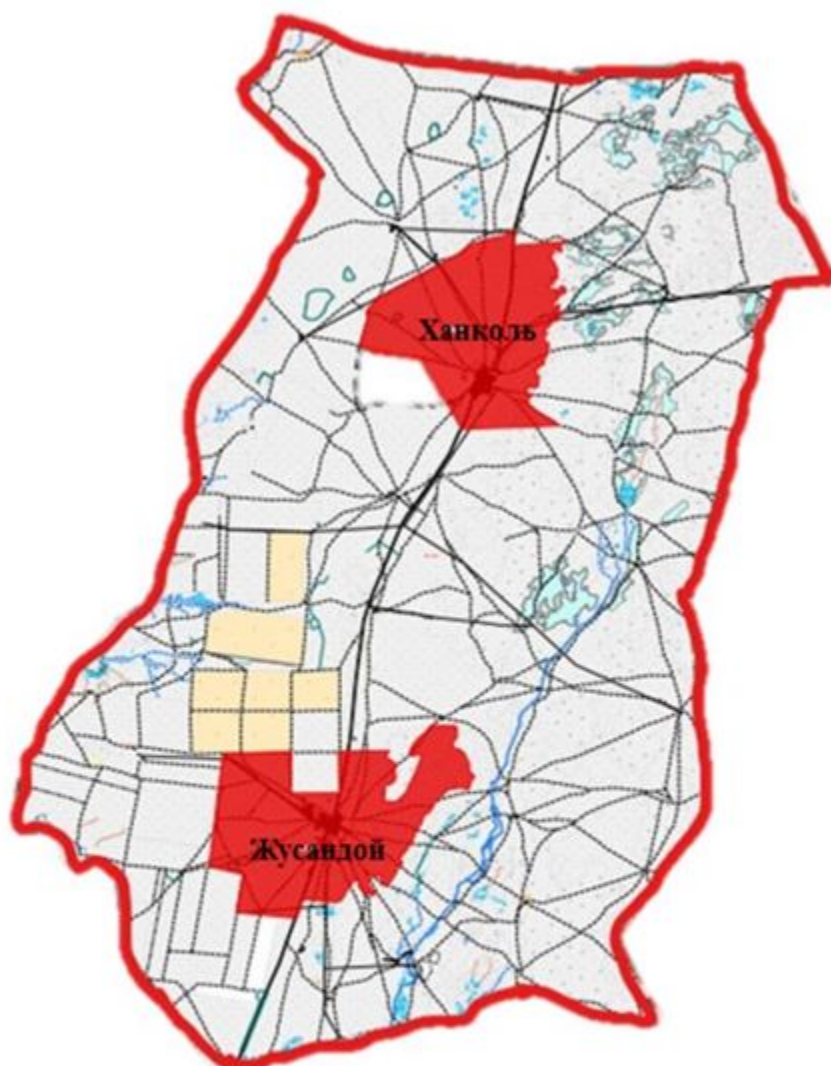
Скотопрогонные дороги (сервитуты)

захоронение скота (биометрические ямы)

Приложение 34  
к Плану по управлению  
пастбищами и их  
использованию  
по Каратобинскому району  
на 2025-2029 годы

**Схема, по которой устанавливаются сервитуты для выгонки сельскохозяйственных животных, скотопрогонные трассы и иные объекты пастбищной инфраструктур, а также скотомогильники (биометрические ямы)**

## Жусандойский сельский округ



Условные знаки:

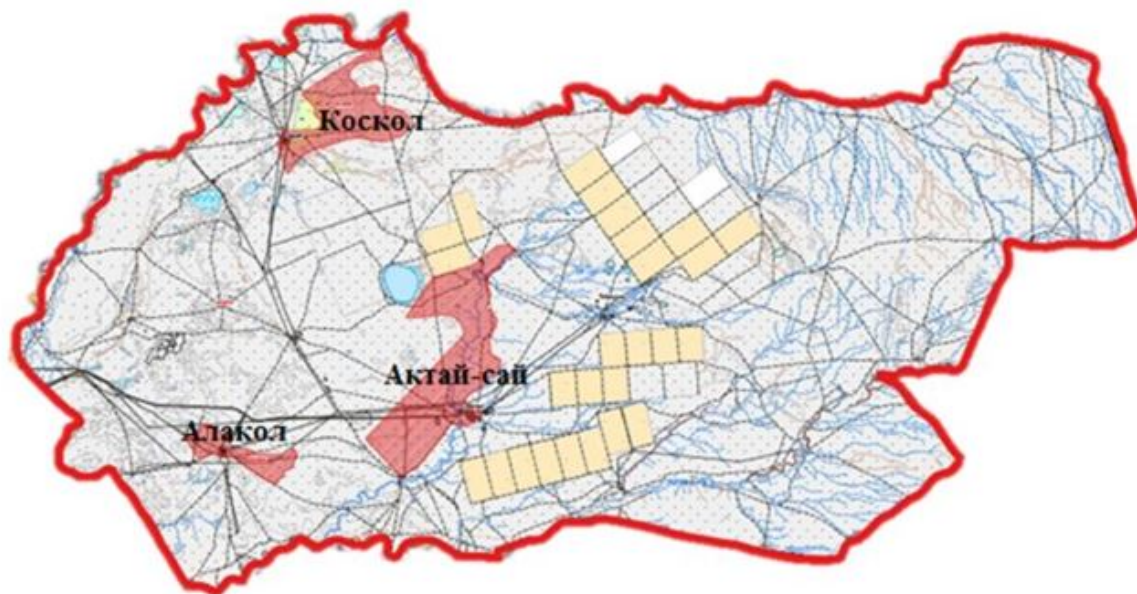
Скотопрогонные дороги (сарвигуты)

захоронение скота (биометрические ямы)

Приложение 35  
к Плану по управлению  
пастбищами и их  
использованию  
по Каратобинскому району  
на 2025-2029 годы

**Схема, по которой устанавливаются сервитуты для выгонки сельскохозяйственных животных, скотопрогонные трассы и иные объекты пастбищной инфраструктур, а также скотомогильники (биометрические ямы)**

**Каракульский сельский округ**



Условные знаки:

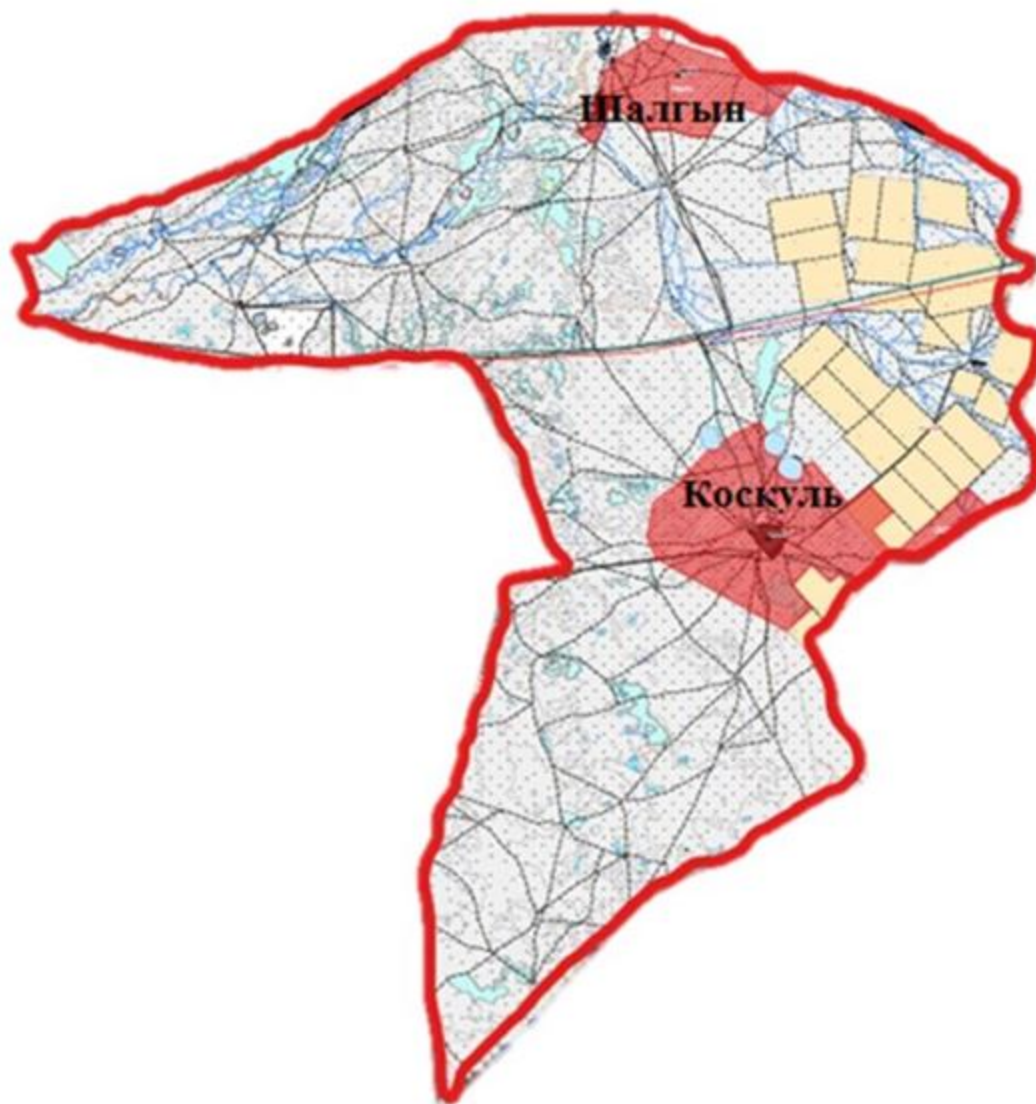
Скотопрогонные дороги (сервитуты)

захоронение скота (биометрические ямы)

Приложение 36  
к Плану по управлению  
пастбищами и их  
использованию  
по Каратобинскому району  
на 2025-2029 годы

**Схема, по которой устанавливаются сервитуты для выгонки сельскохозяйственных животных, скотопрогонные трассы и иные объекты пастбищной инфраструктур, а также скотомогильники (биометрические ямы)**

**Коскульский сельский округ**



Условные знаки:

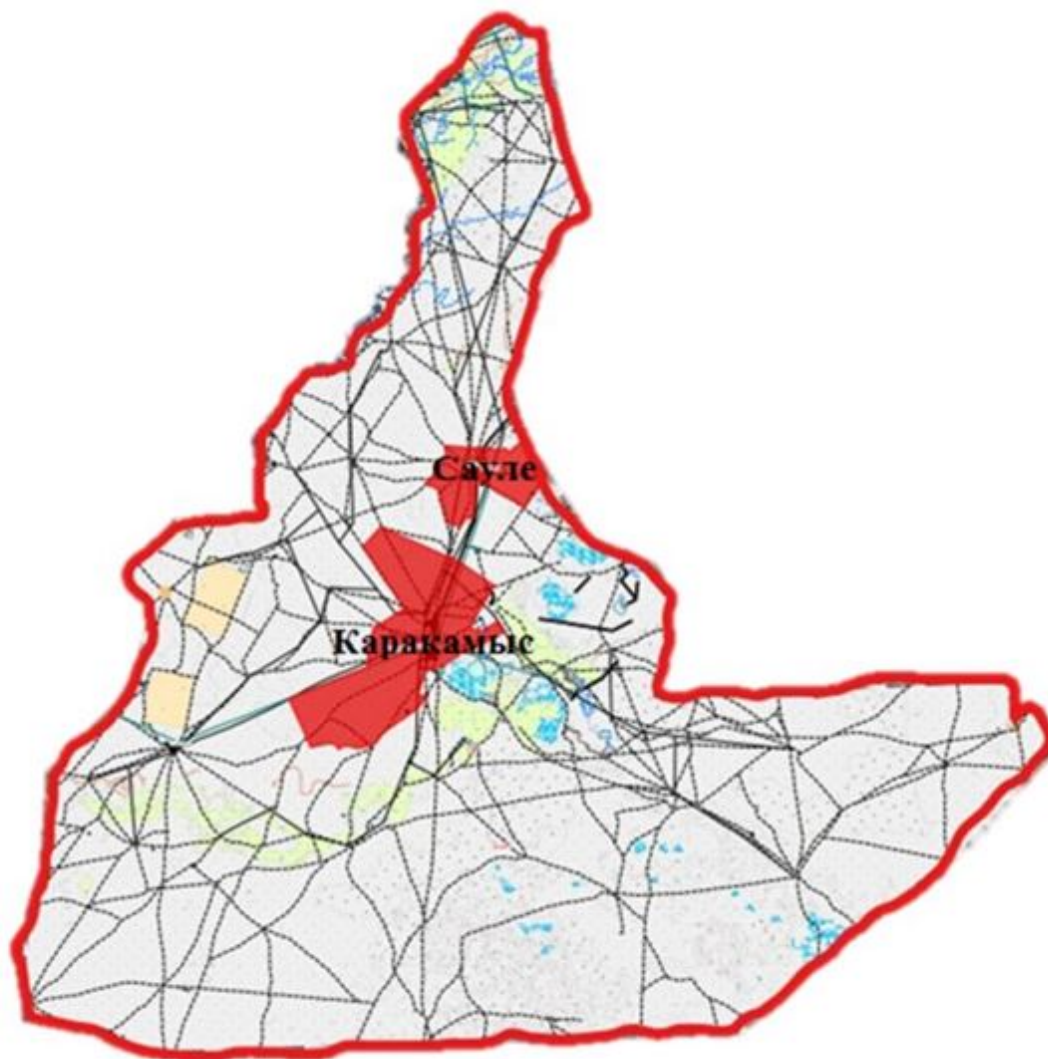
Скотопрогонные дороги (сарвитуты)

захоронение скота (биометрические ямы)

Приложение 37  
к Плану по управлению  
пастбищами и их  
использованию  
по Каратобинскому району  
на 2025-2029 годы

**Схема, по которой устанавливаются сервитуты для выгонки сельскохозяйственных животных, скотопрогонные трассы и иные объекты пастбищной инфраструктур, а также скотомогильники (биометрические ямы)**

**Саралжынский сельский округ**



Условные знаки:

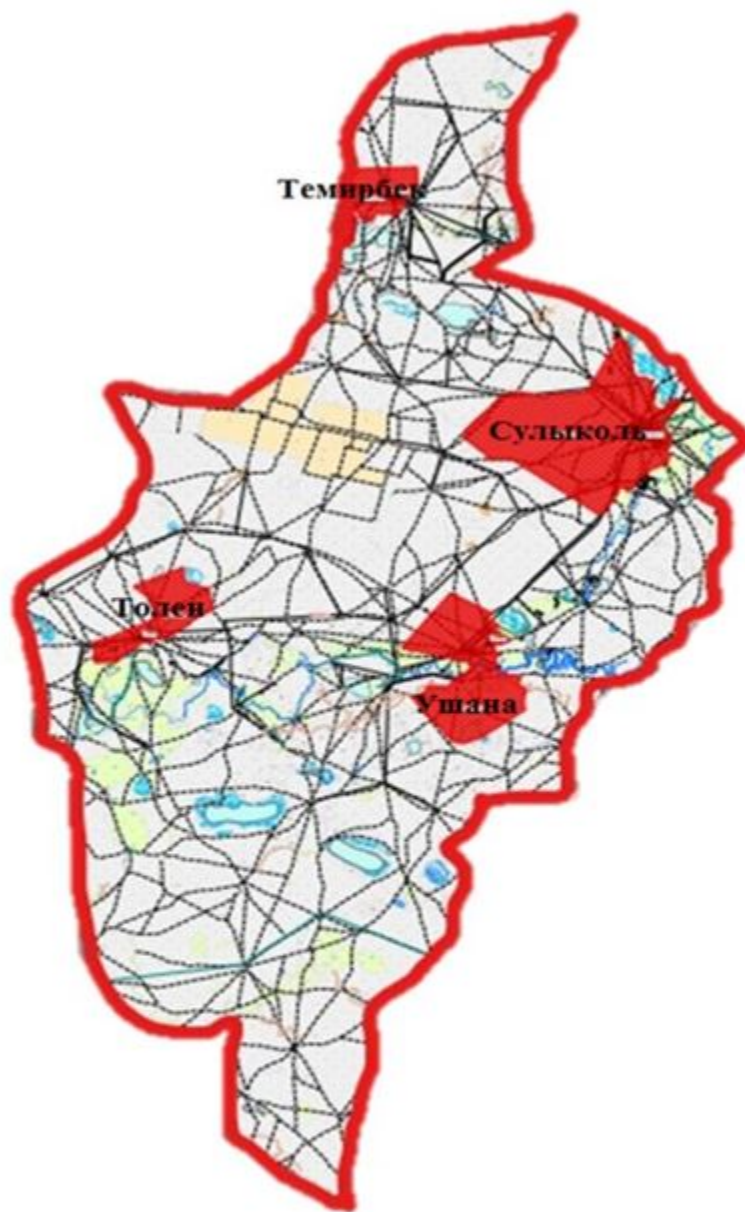
Скотопрогонные дороги (сарвитуты)

захоронение скота (биометрические ямы)

Приложение 38  
к Плану по управлению  
пастбищами и их  
использованию  
по Каратобинскому району  
на 2025-2029 годы

**Схема, по которой устанавливаются сервитуты для выгонки сельскохозяйственных животных, скотопрогонные трассы и иные объекты пастбищной инфраструктур, а также скотомогильники (биометрические ямы)**

## Сулькульский сельский округ



Условные знаки:

Скотопрогонные дороги (сарвитуты)

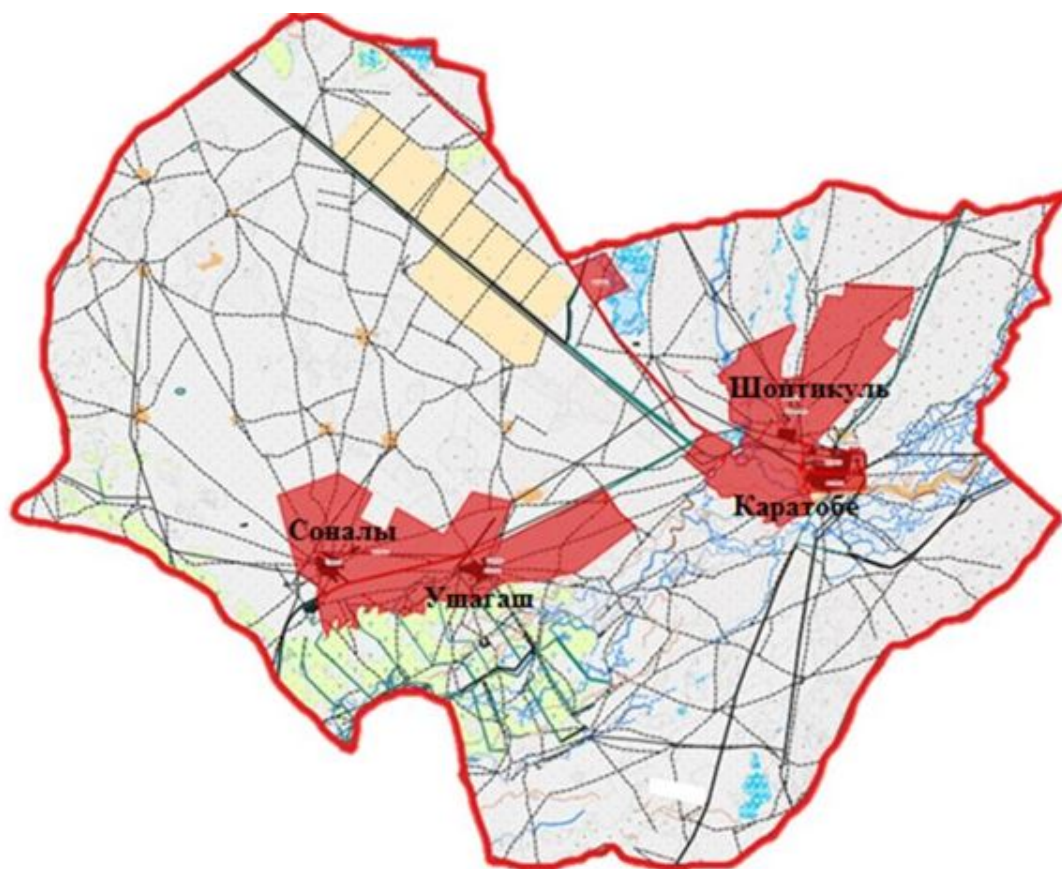
захоронение скота (биометрические ямы)

Приложение 39  
к Плану по управлению  
пастбищами и их  
использованию  
по Каратобинскому району  
на 2025-2029 годы



**Схема, по которой пастбища могут быть предоставлены в землепользование пользователем пастбищ**

**Каратобинский сельский округ**



Условные знаки:

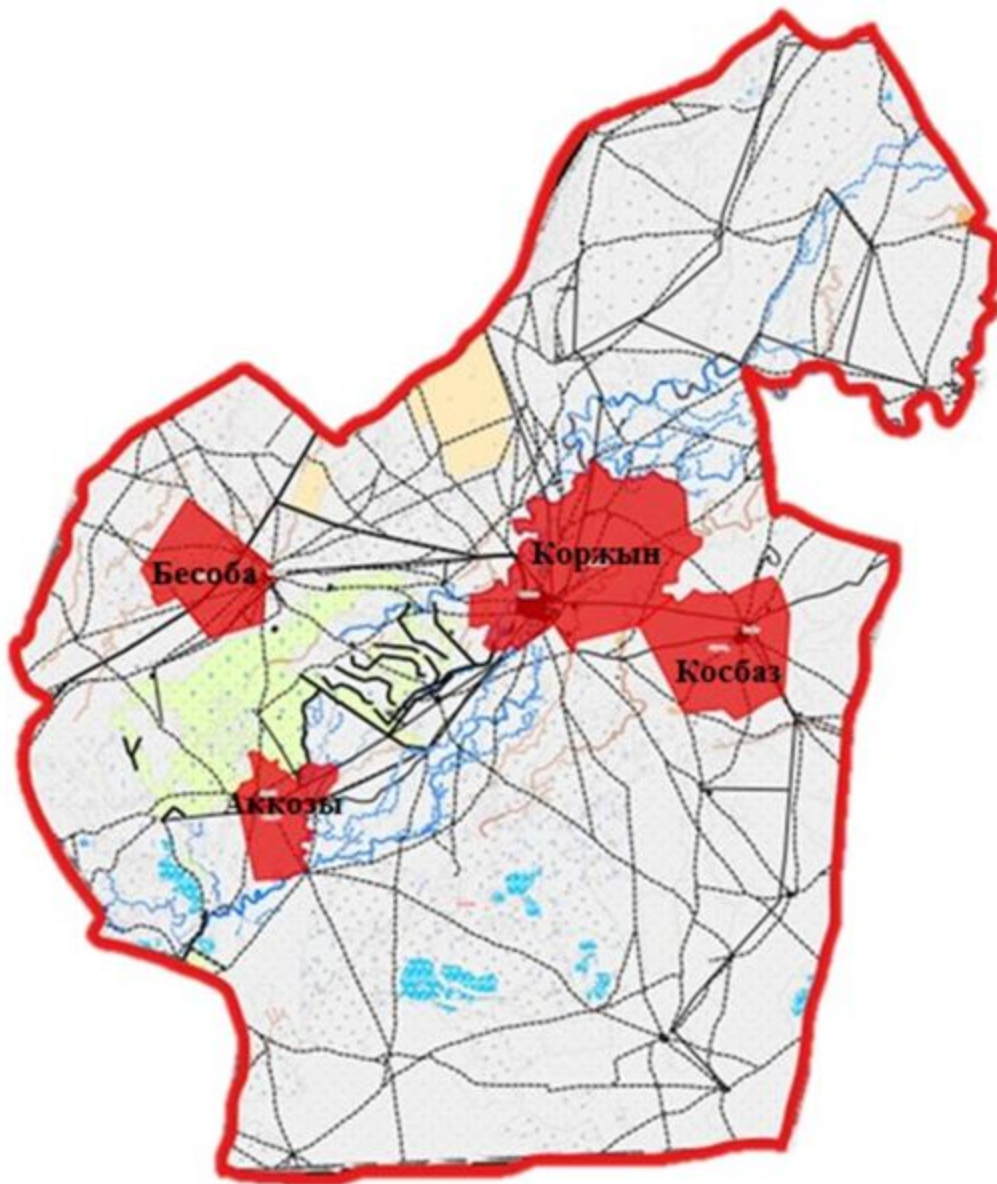
Граница сельского округа

Пастбища, которые могут быть предоставлены в землепользование

Приложение 40  
к Плану по управлению  
пастбищами и их  
использованию  
по Каратобинскому району  
на 2025-2029 годы

**Схема, по которой пастбища могут быть предоставлены в землепользование пользователем пастбищ**

**Аккозинский сельский округ**



Условные знаки:

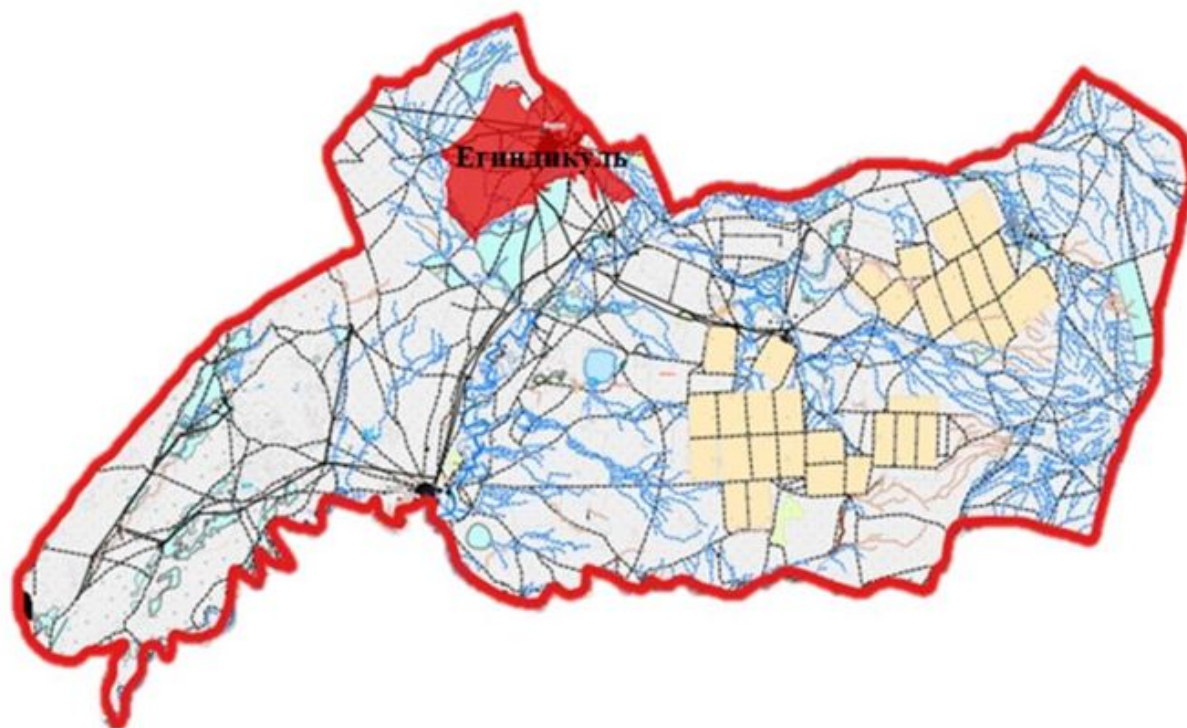
Граница сельского округа

Пастбища ,которые могут быть предоставлены в землепользование

Приложение 41  
к Плану по управлению  
пастбищами и их  
использованию  
по Каратобинскому району  
на 2025-2029 годы

**Схема, по которой пастбища могут быть предоставлены в землепользование пользователем пастбищ**

## Егиндикульский сельский округ



Условные знаки:

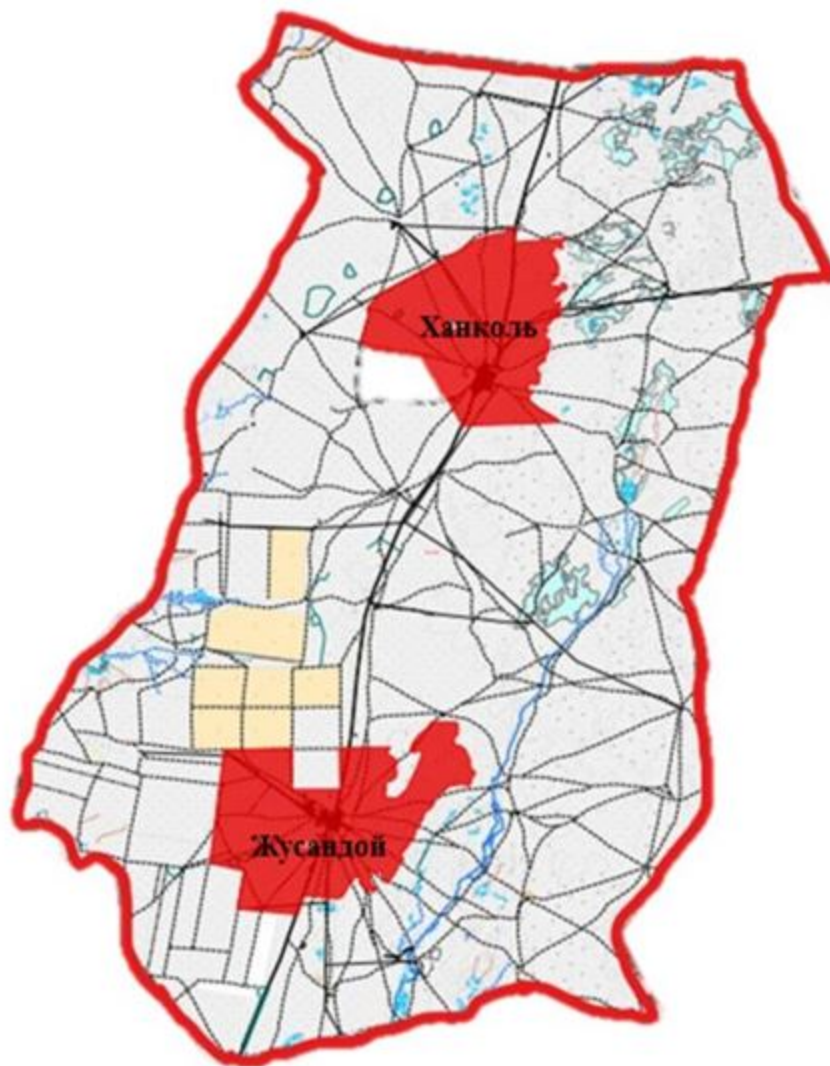
Граница сельского округа

Пастбища ,которые могут быть предоставлены в землепользование

Приложение 42  
к Плану по управлению  
пастбищами и их  
использованию  
по Каратобинскому району  
на 2025-2029 годы

**Схема, по которой пастбища могут быть предоставлены в землепользование пользователем пастбищ**

**Жусандойский сельский округ**



Условные знаки:

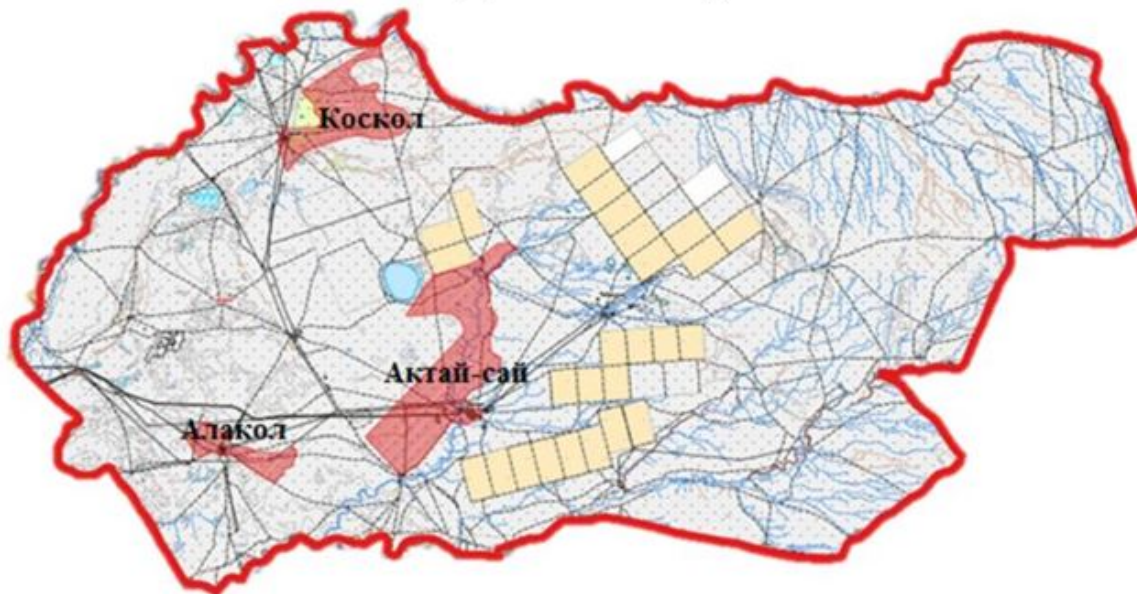
Граница сельского округа

Пастбища ,которые могут быть предоставлены в землепользование

Приложение 43  
к Плану по управлению  
пастбищами и их  
использованию  
по Каратобинскому району  
на 2025-2029 годы

**Схема, по которой пастбища могут быть предоставлены в землепользование пользователем пастбищ**

**Каракульский сельский округ**



Условные знаки:

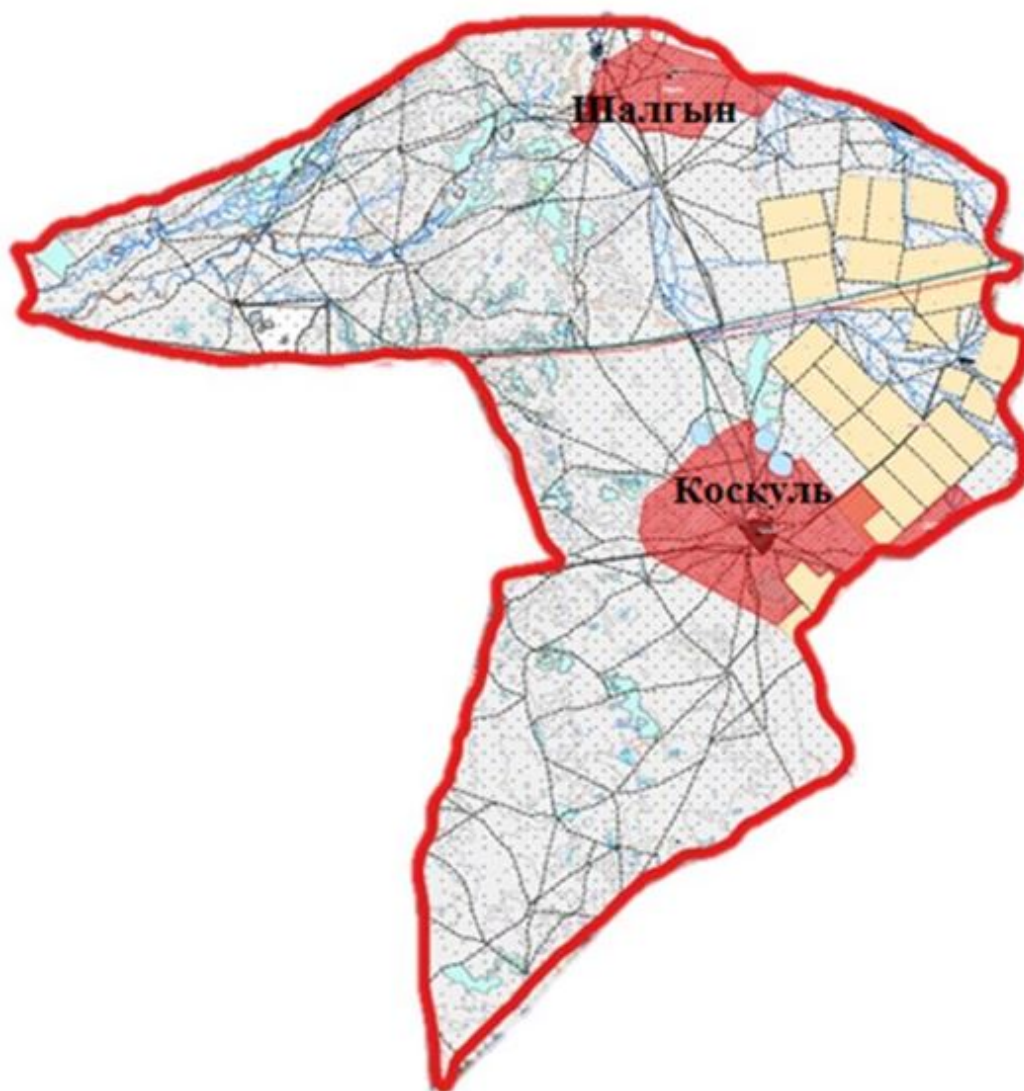
Граница сельского округа

Пастбища, которые могут быть предоставлены в землепользование

Приложение 44  
к Плану по управлению  
пастбищами и их  
использованию  
по Каратобинскому району  
на 2025-2029 годы

**Схема, по которой пастбища могут быть предоставлены в землепользование пользователем пастбищ**

**Коскульский сельский округ**



Условные знаки:

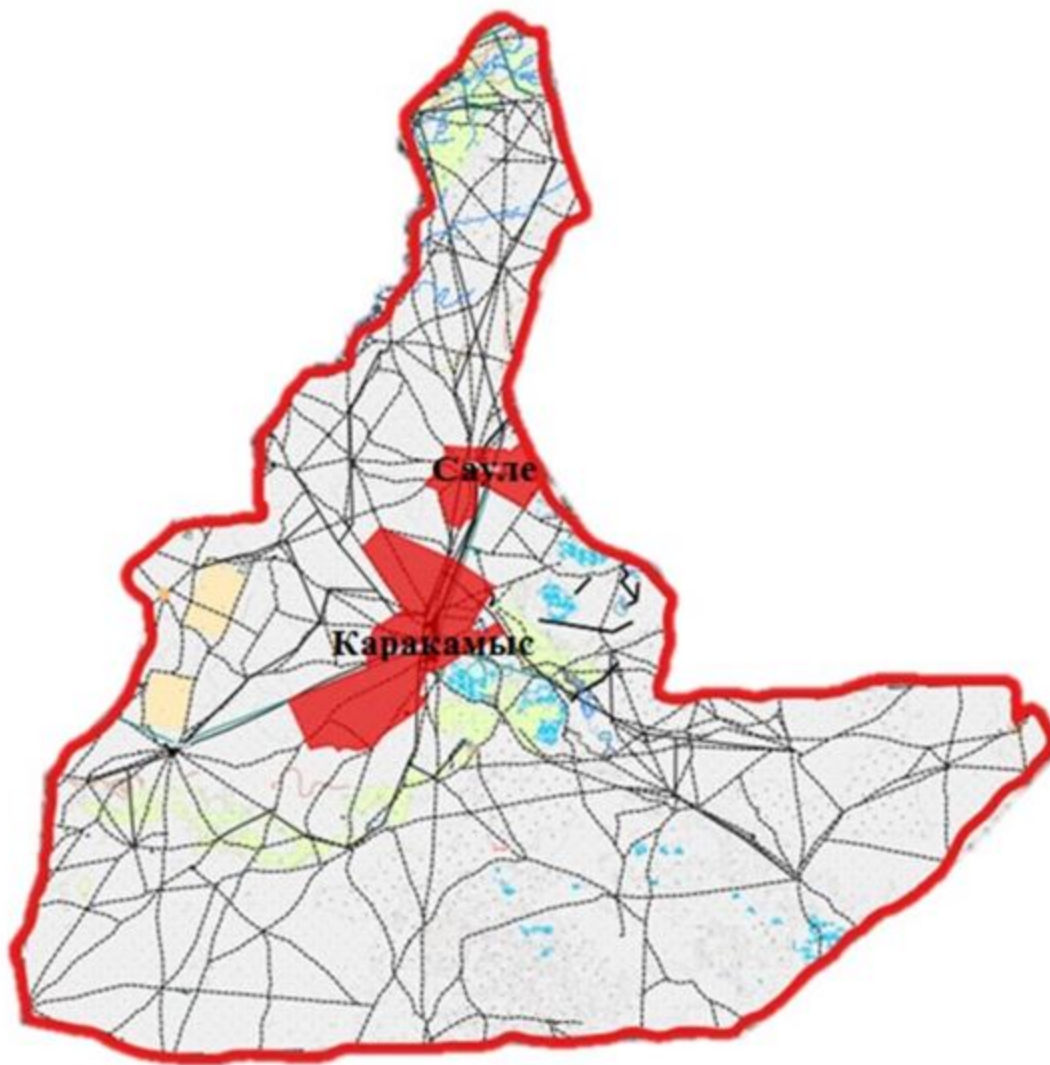
Граница сельского округа

Пастбища ,которые могут быть предоставлены в землепользование

Приложение 45  
к Плану по управлению  
пастбищами и их  
использованию  
по Каратобинскому району  
на 2025-2029 годы

**Схема, по которой пастбища могут быть предоставлены в землепользование пользователем пастбищ**

**Саралжынский сельский округ**



Условные знаки:

Граница сельского округа

Пастбища ,которые могут быть предоставлены в землепользование

Приложение 46  
к Плану по управлению  
пастбищами и их  
использованию  
по Каратобинскому району  
на 2025-2029 годы

**Схема, по которой пастбища могут быть предоставлены в землепользование пользователем пастбищ**

**Сулькульский сельский округ**



Условные знаки:

Граница сельского округа

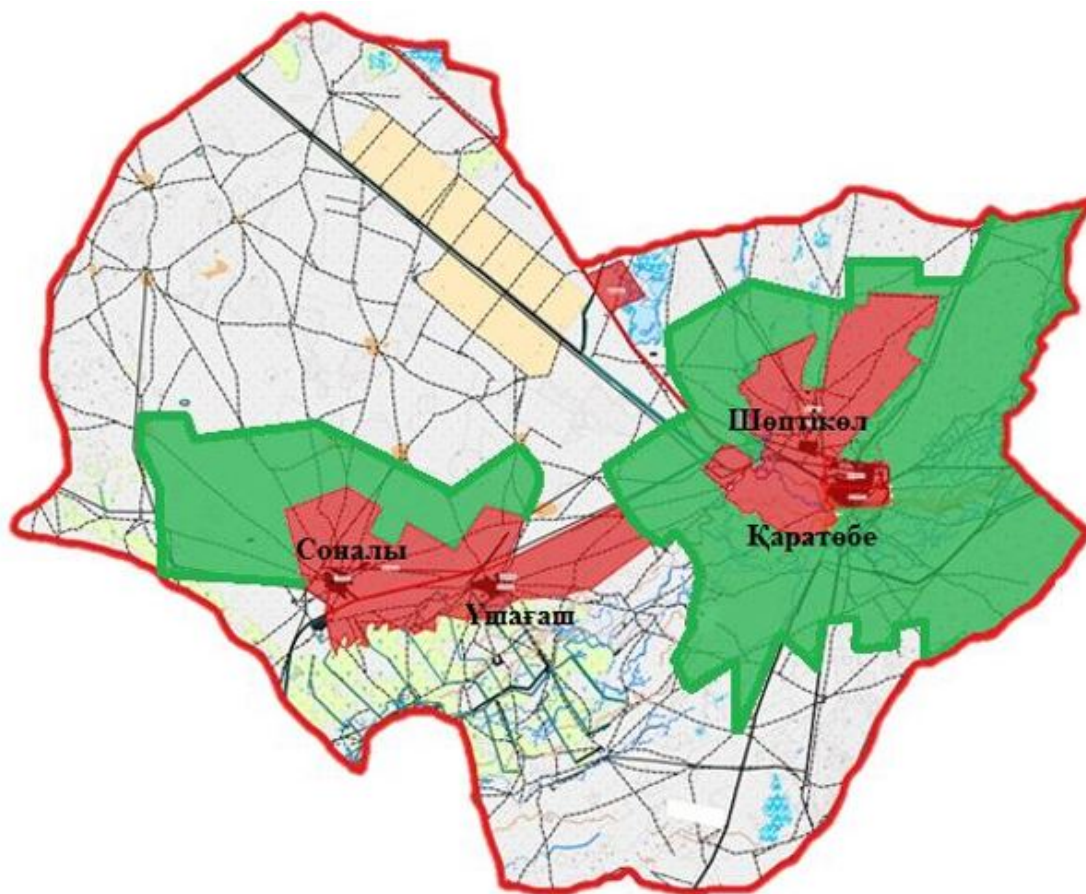
Пастбища, которые могут быть предоставлены в землепользование

Приложение 47  
к Плану по управлению  
пастбищами и их  
использованию  
по Каратобинскому району  
на 2025-2029 годы





**Схема, устанавливающая пастбища, подлежащие резервированию в целях удовлетворения потребностей населения в выпасе сельскохозяйственных животных в личных подворьях**



## Каратобинский сельский округ



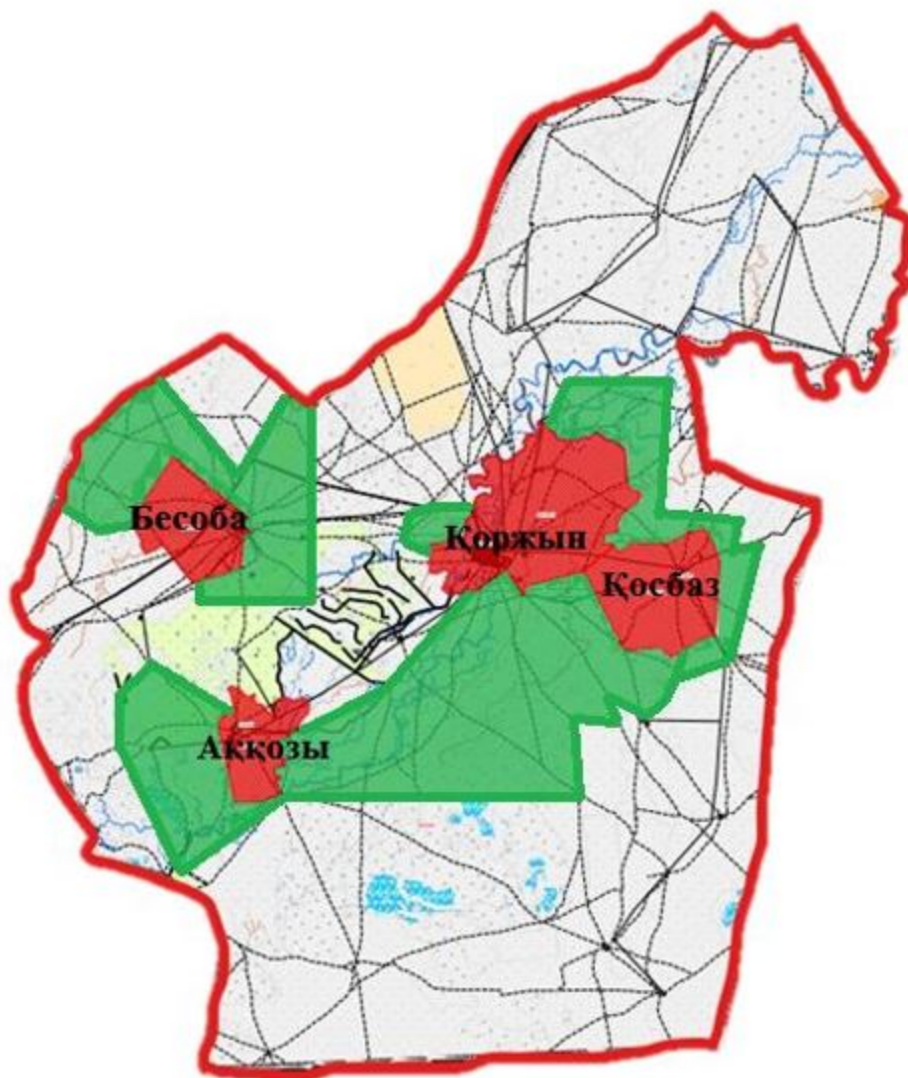
Условные знаки:

-  Граница сельского округа
-  Пастбища земель сельскохозяйственных категорий
-  Границы общественных пастбищ
-  Границы резервных пастбищ

Приложение 48  
к Плану по управлению  
пастбищами и их  
использованию  
по Каратобинскому району  
на 2025-2029 годы

**Схема, устанавливающая пастбища, подлежащие резервированию в целях удовлетворения потребностей населения в выпасе сельскохозяйственных животных в личных подворьях**

**Аккозинский сельский округ**



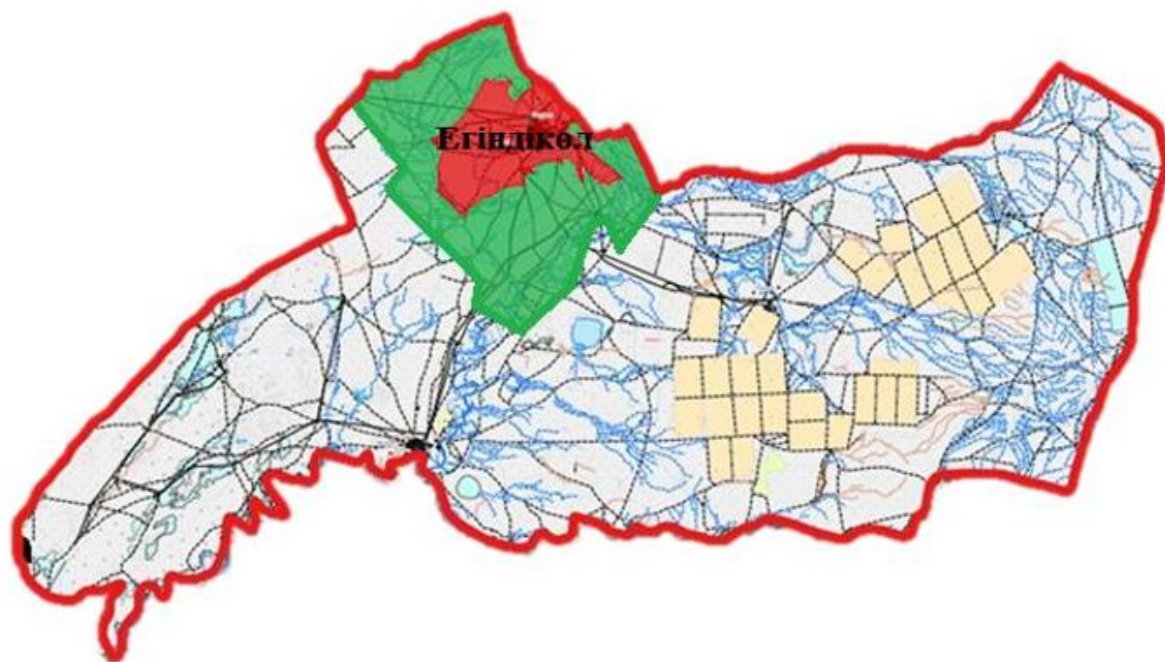
Условные знаки:

- Граница сельского округа
- Пастбища земель сельскохозяйственных категорий
- Границы общественных пастбищ
- Границы резервных пастбищ





Приложение 49  
к Плану по управлению  
пастбищами и их  
использованию  
по Каратобинскому району  
на 2025-2029 годы

**Схема, устанавливающая пастбища, подлежащие резервированию в целях удовлетворения потребностей населения в выпасе сельскохозяйственных животных в личных подворьях**

**Егиндикульский сельский округ**



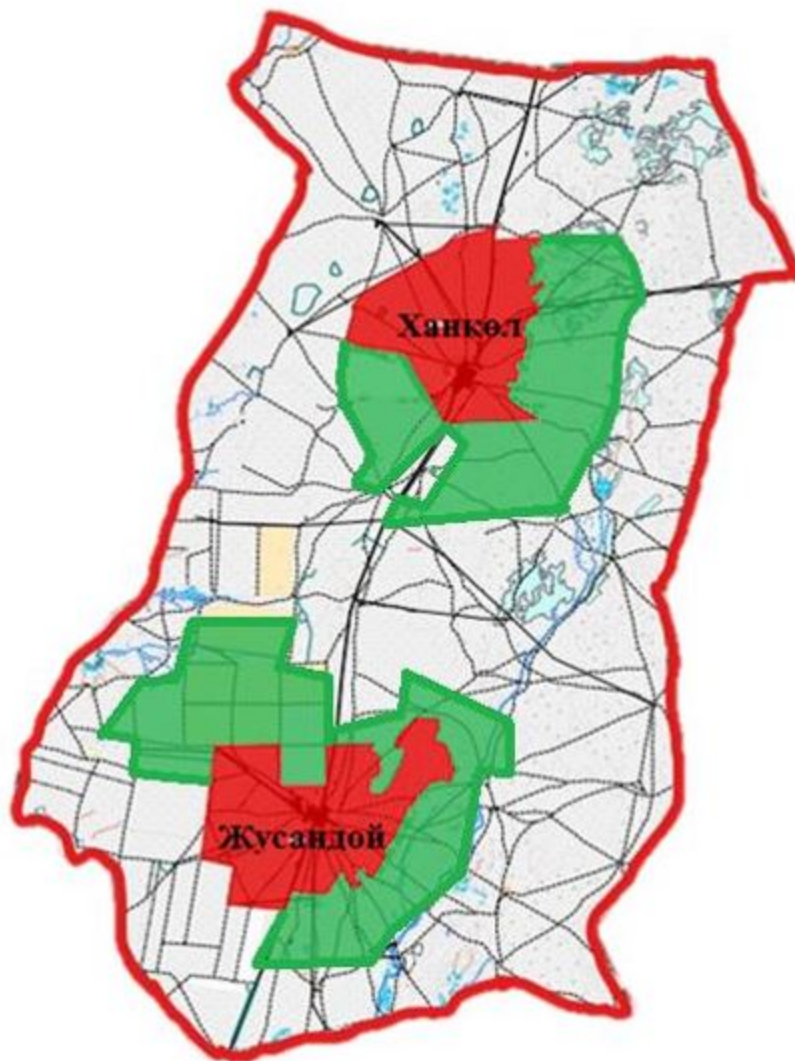
Условные знаки:

-  Граница сельского округа
-  Пастбища земель сельскохозяйственных категорий
-  Границы общественных пастбищ
-  Границы резервных пастбищ

Приложение 50  
к Плану по управлению  
пастбищами и их  
использованию  
по Каратобинскому району  
на 2025-2029 годы

**Схема, устанавливающая пастбища, подлежащие резервированию в целях удовлетворения потребностей населения в выпасе сельскохозяйственных животных в личных подворьях**

**Жусандойский сельский округ**



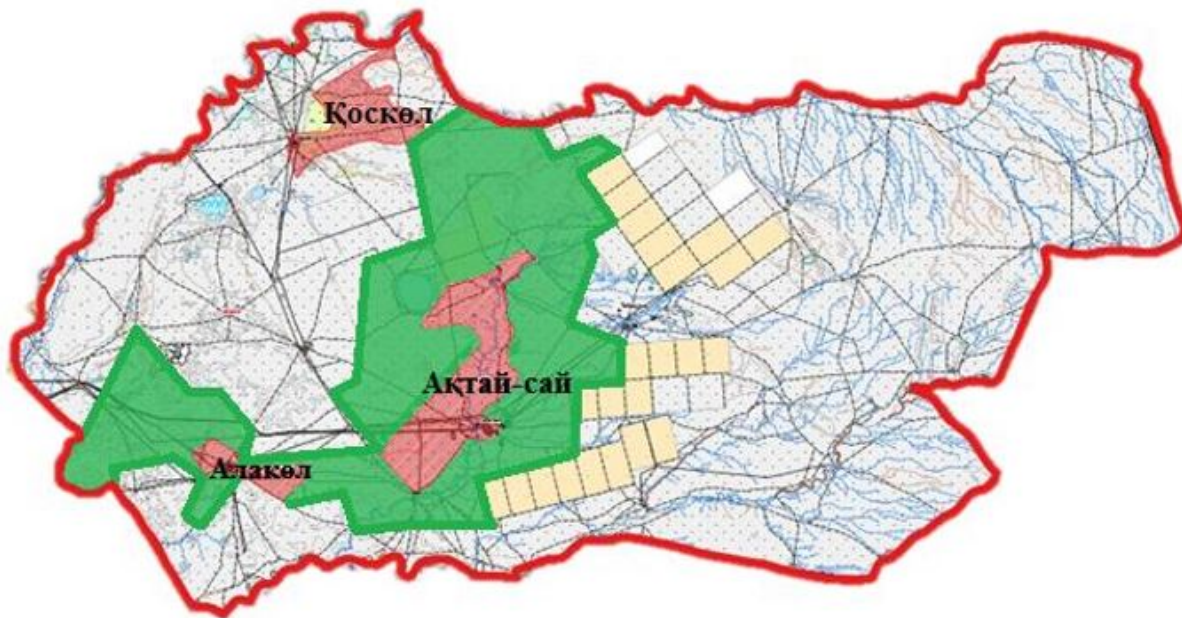
Условные знаки:

- Граница сельского округа
- Пастбища земель сельскохозяйственных категорий
- Границы общественных пастбищ
- Границы резервных пастбищ

Приложение 51  
к Плану по управлению  
пастбищами и их  
использованию  
по Каратобинскому району  
на 2025-2029 годы

**Схема, устанавливающая пастбища, подлежащие резервированию в целях удовлетворения потребностей населения в выпасе сельскохозяйственных животных в личных подворьях**

**Каракульский сельский округ**



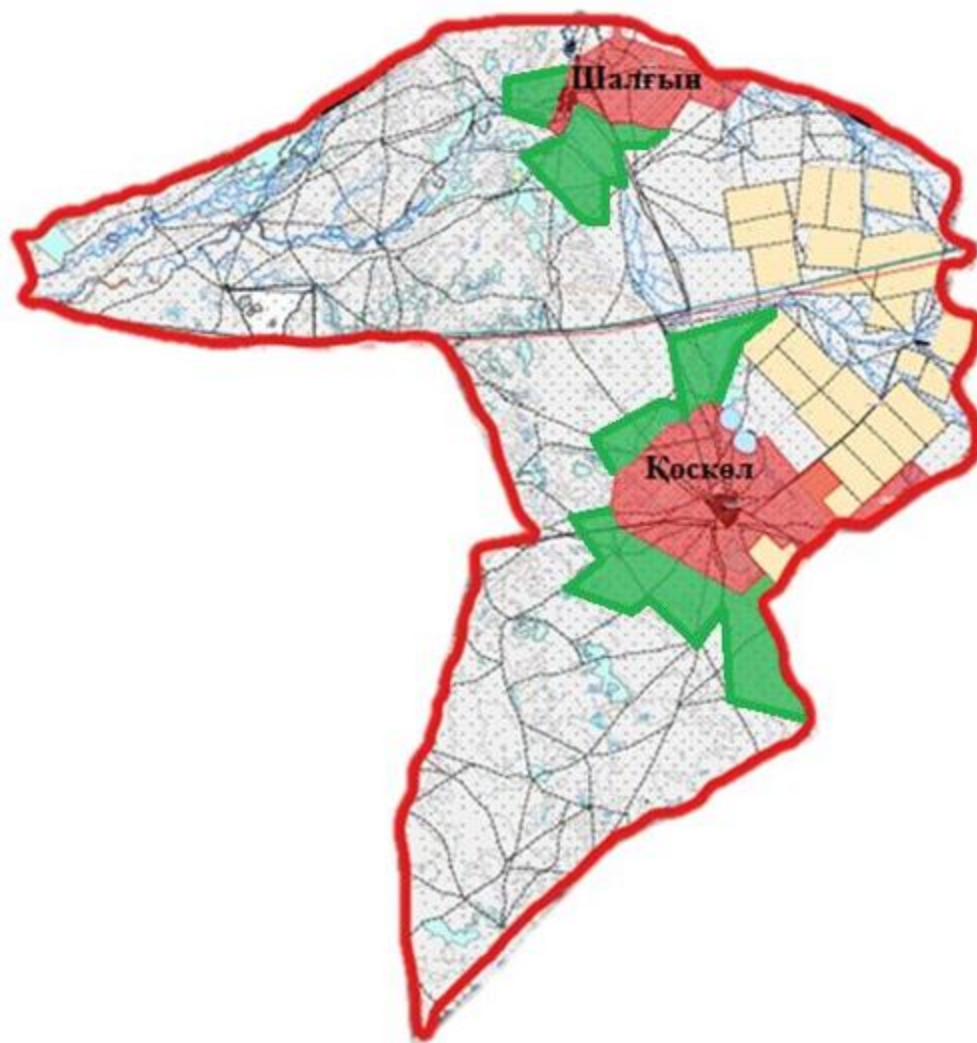
Условные знаки:

- Граница сельского округа
- Пастбища земель сельскохозяйственных категорий
- Границы общественных пастбищ
- Границы резервных пастбищ





Приложение 52  
к Плану по управлению  
пастбищами и их  
использованию  
по Каратобинскому району  
на 2025-2029 годы

**Схема, устанавливающая пастбища, подлежащие резервированию в целях удовлетворения потребностей населения в выпасе сельскохозяйственных животных в личных подворьях**

**Коскульский сельский округ**



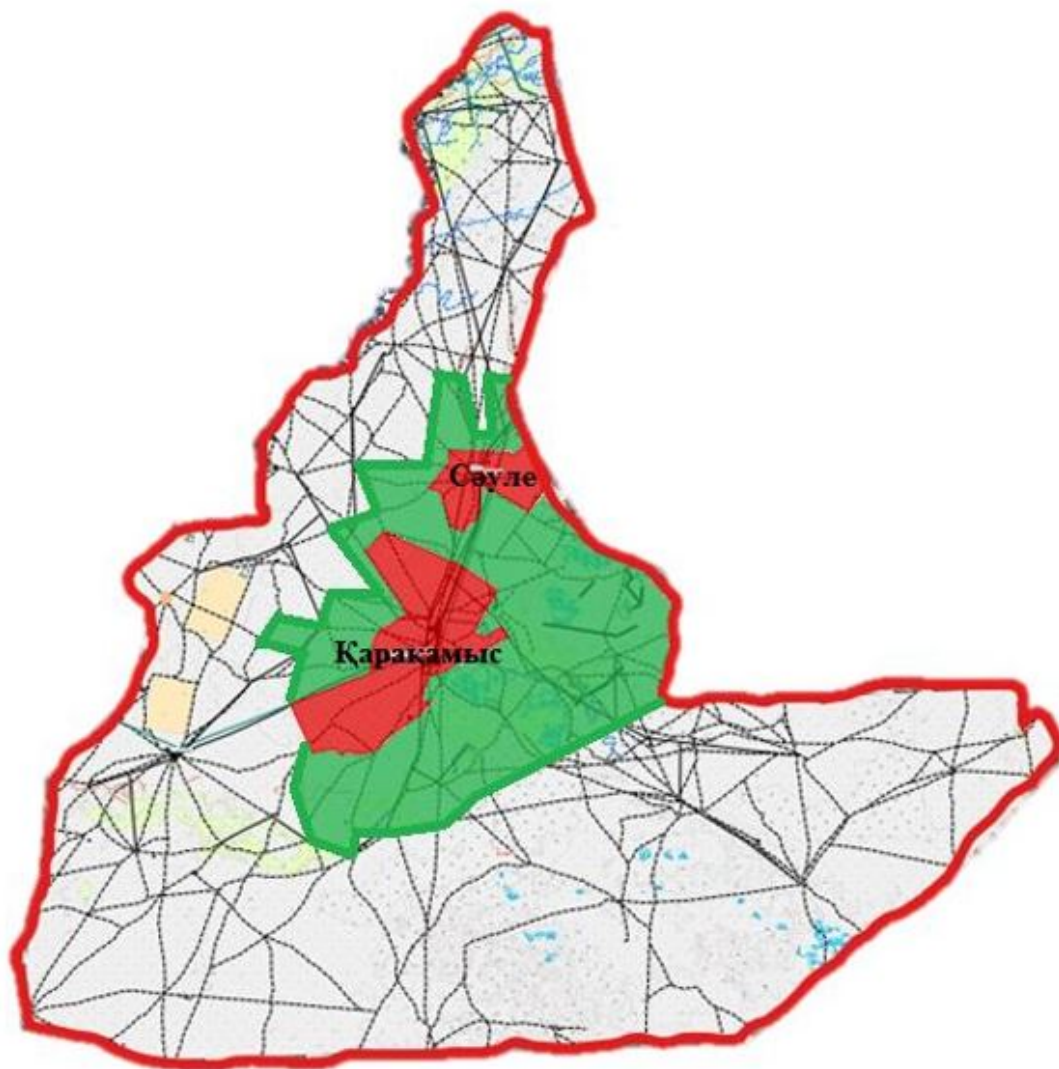
Условные знаки:

-  Граница сельского округа
-  Пастбища земель сельскохозяйственных категорий
-  Границы общественных пастбищ
-  Границы резервных пастбищ

Приложение 53  
к Плану по управлению  
пастбищами и их  
использованию  
по Каратобинскому району  
на 2025-2029 годы

**Схема, устанавливающая пастбища, подлежащие резервированию в целях удовлетворения потребностей населения в выпасе сельскохозяйственных животных в личных подворьях**

**Саралжынский сельский округ**



Условные знаки:

- Граница сельского округа
- Пастбища земель сельскохозяйственных категорий
- Границы общественных пастбищ
- Границы резервных пастбищ


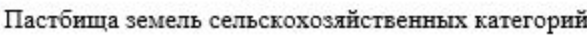
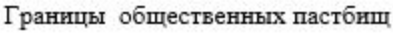
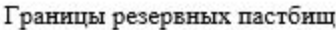
Приложение 54  
к Плану по управлению  
пастбищами и их  
использованию  
по Каратобинскому району  
на 2025-2029 годы

**Схема, устанавливающая пастбища, подлежащие резервированию в целях удовлетворения потребностей населения в выпасе сельскохозяйственных животных в личных подворьях**

**Сулькульский сельский округ**



Условные знаки:

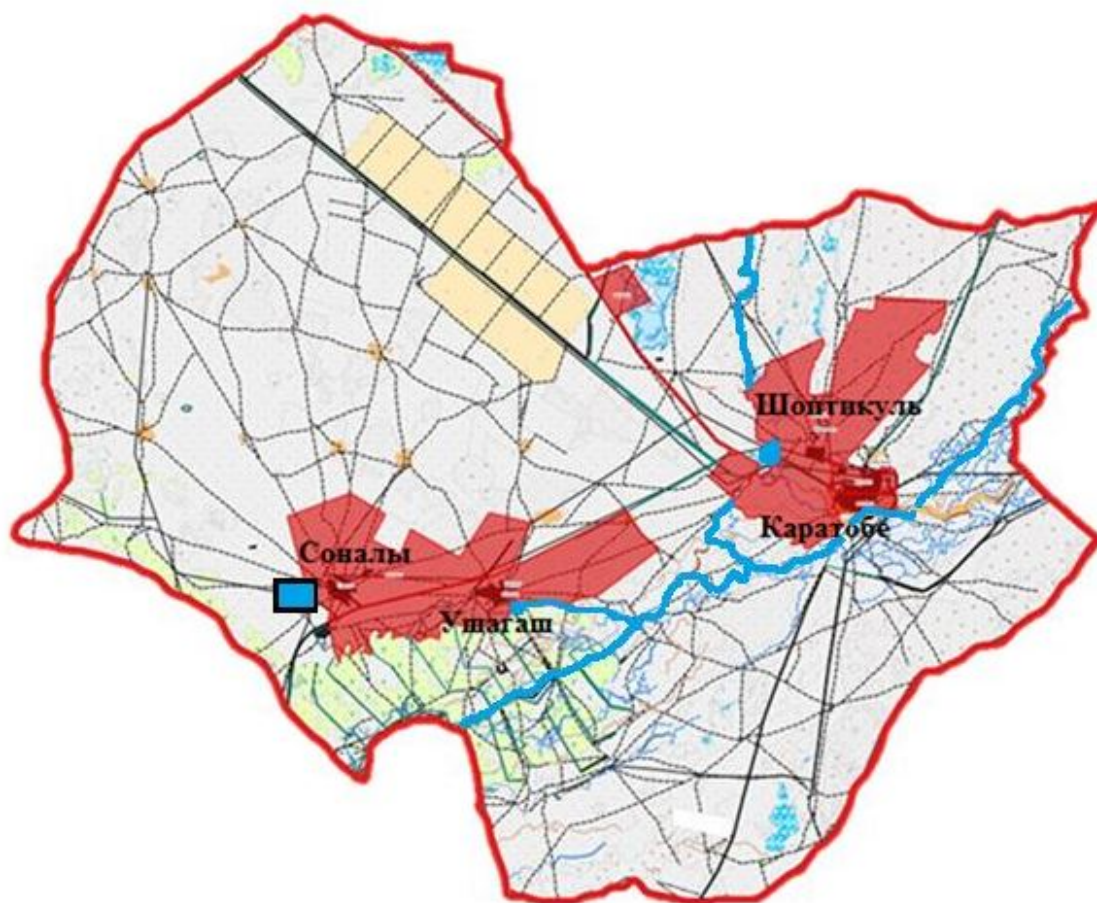
-  Граница сельского округа
-  Пастбища земель сельскохозяйственных категорий
-  Границы общественных пастбищ
-  Границы резервных пастбищ

Приложение 55  
к Плану по управлению  
пастбищами и их  
использованию  
по Каратобинскому району  
на 2025-2029 годы



Схема доступа пастбищепользователей к водоисточникам (озерам, рекам, прудам, копаням, оросительным или обводнительным каналам, трубчатым или шахтным колодцам), составленную согласно норме потребления воды

Каратобинский сельский округ



Условные знаки:

Граница сельского округа



Озера, реки, пруды, скотоводы и другие источники воды (река Калдыгайта)

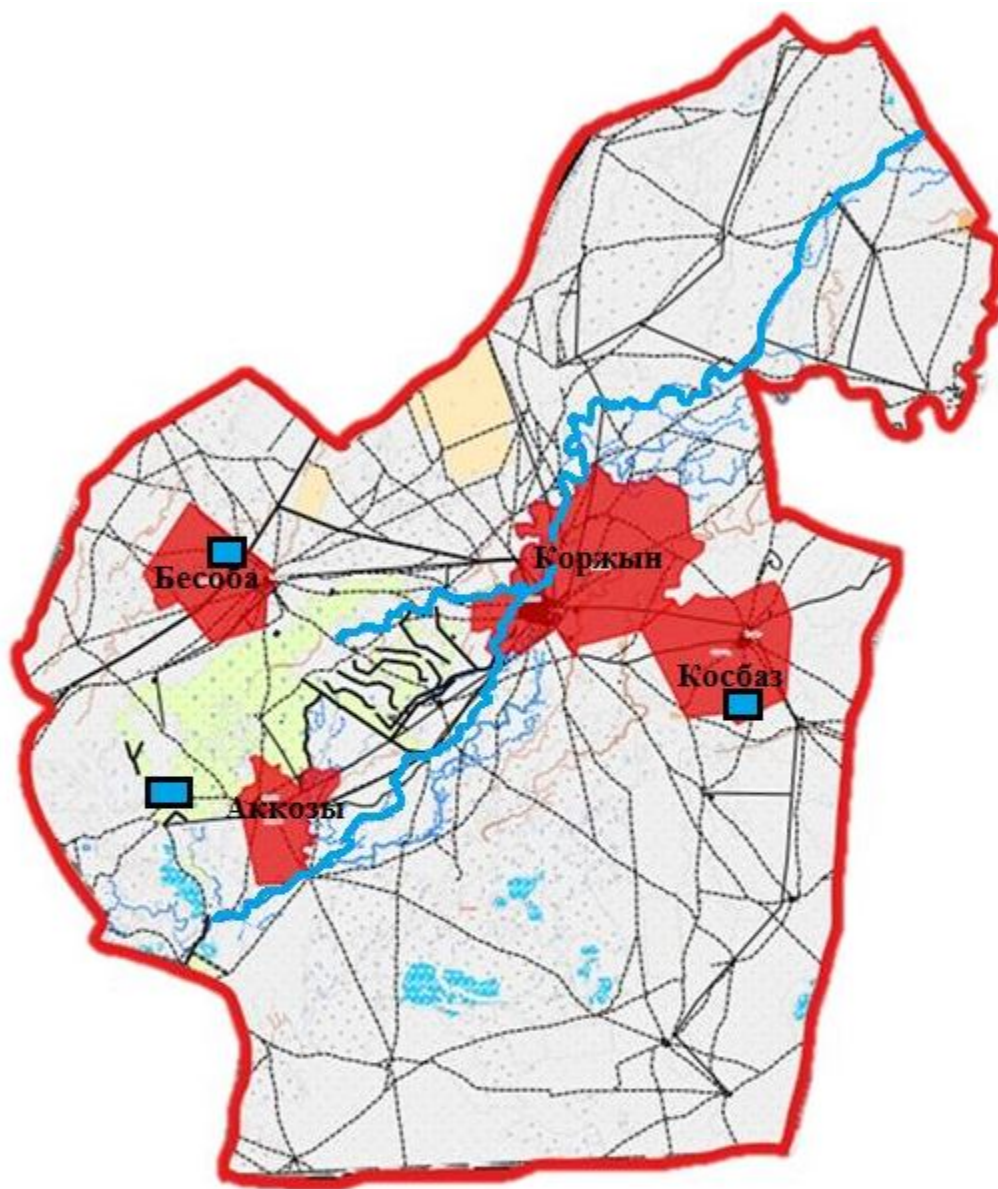
Колодцы

Схема доступа к воде

Приложение 56  
к Плану по управлению  
пастбищами и их  
использованию  
по Каратобинскому району  
на 2025-2029 годы

Схема доступа пастбищепользователей к водоисточникам (озерам, рекам, прудам, копаням, оросительным или обводнительным каналам, трубчатым или шахтным колодцам), составленную согласно норме потребления воды

Аккозинский сельский округ



Условные знаки:

Граница сельского округа



Озера, реки, пруды, скотоводы и другие источники воды (река Жаксыбай)

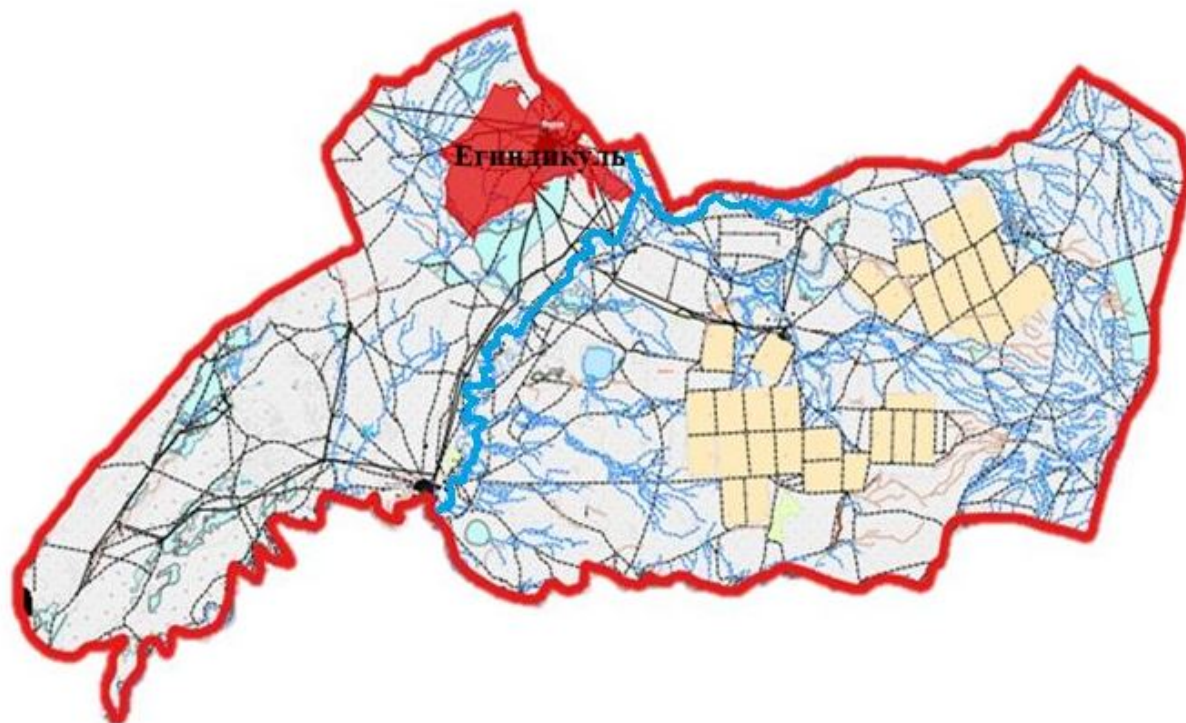
Колодцы

Схема доступа к воде

к Плану по управлению  
пастбищами и их  
использованию  
по Каратобинскому району  
на 2025-2029 годы

**Схема доступа пастбищепользователей к водоисточникам (озерам, рекам, прудам, копаням, оросительным или обводнительным каналам, трубчатым или шахтным колодцам), составленную согласно норме потребления воды**

**Егиндикульский сельский округ**



Условные знаки:

Граница сельского округа



Озера, реки, пруды, скотоводы и другие источники воды (река Калдыгайта)

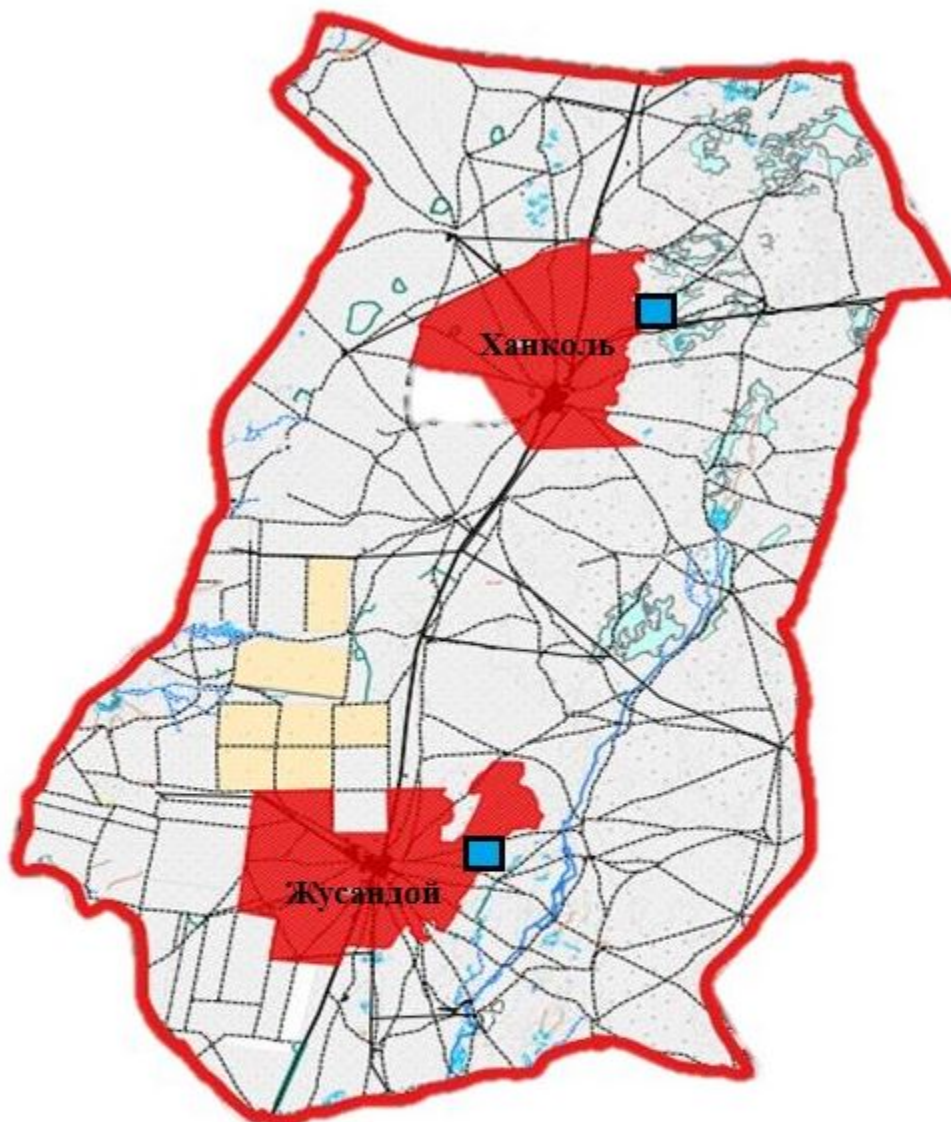
Колодцы

Схема доступа к воде




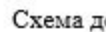
Приложение 58  
к Плану по управлению  
пастбищами и их  
использованию  
по Каратобинскому району  
на 2022-2023 годы

Схема доступа пастбищепользователей к водоисточникам (озерам, рекам, прудам, копаням, оросительным или обводнительным каналам, трубчатым или шахтным колодцам), составленную согласно норме потребления воды

Жусандойский сельский округ

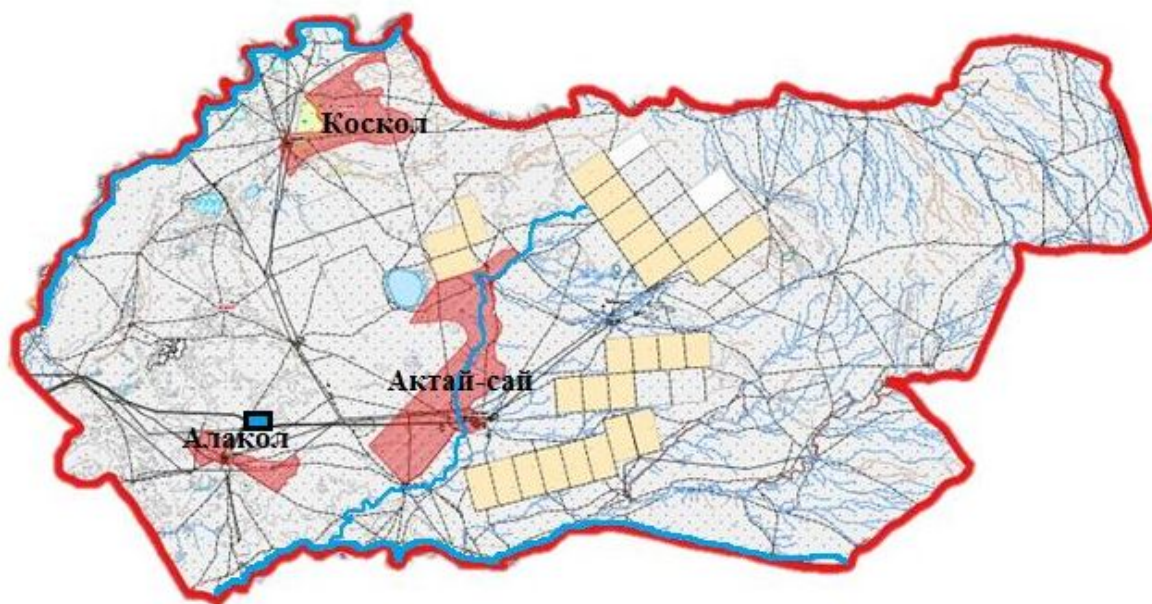


Условные знаки:

-  Граница сельского округа
-  Озера, реки, пруды, скотоводы и другие источники воды
-  Колодцы
-  Схема доступа к воде

**Схема доступа пастбищепользователей к водоисточникам (озерам, рекам, прудам, копаням, оросительным или обводнительным каналам, трубчатым или шахтным колодцам), составленную согласно норме потребления воды**

**Каракульский сельский округ**



Условные знаки:

Граница сельского округа



Озера, реки, пруды, скотоводы и другие источники воды (река Калдыгайты, Таян, Жаксыбай)

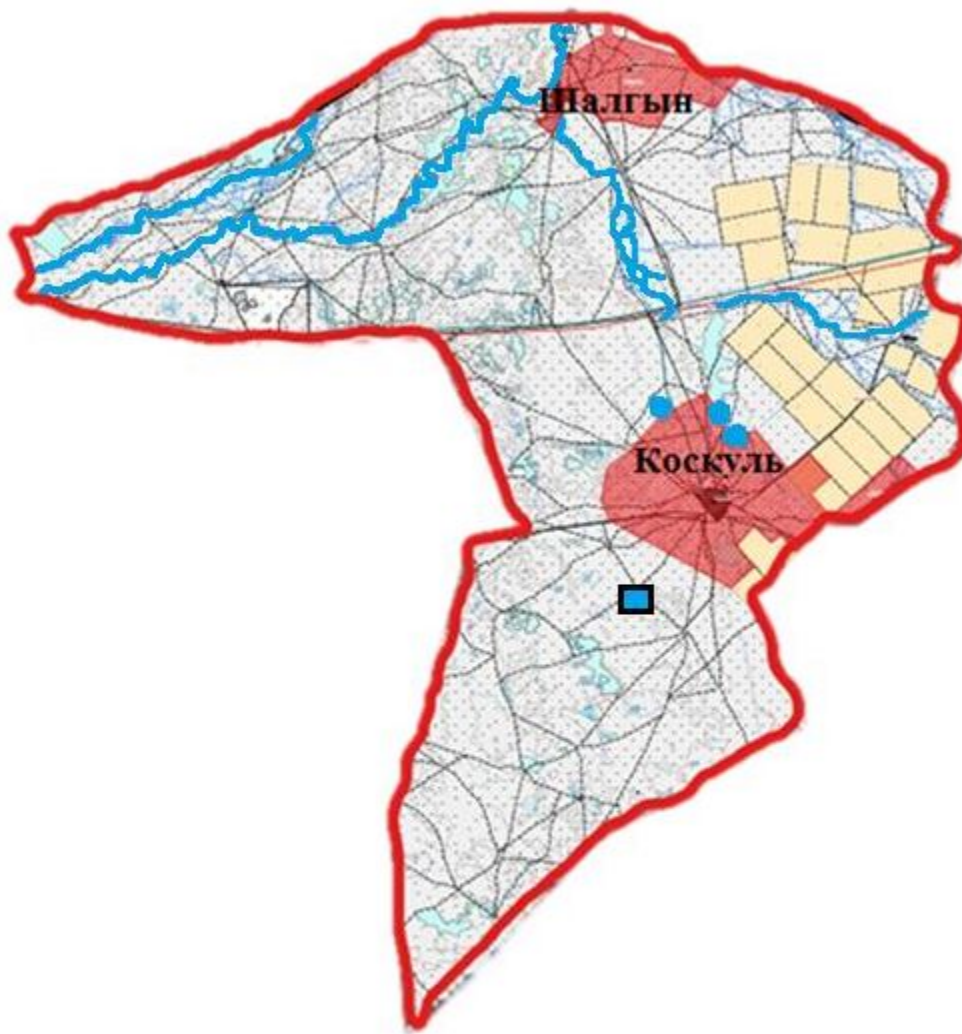
Колодцы

Схема доступа к воде

Приложение 60  
к Плану по управлению  
пастбищами и их  
использованию  
по Каратобинскому району  
на 2025-2029 годы

**Схема доступа пастбищепользователей к водоисточникам (озерам, рекам, прудам, копаням, оросительным или обводнительным каналам, трубчатым или шахтным колодцам), составленную согласно норме потребления воды**

**Коскульский сельский округ**



Условные знаки:

Граница сельского округа



Озера, реки, пруды, скотоводы и другие источники воды (река Шилы, Булдырта, Жаксыбай)

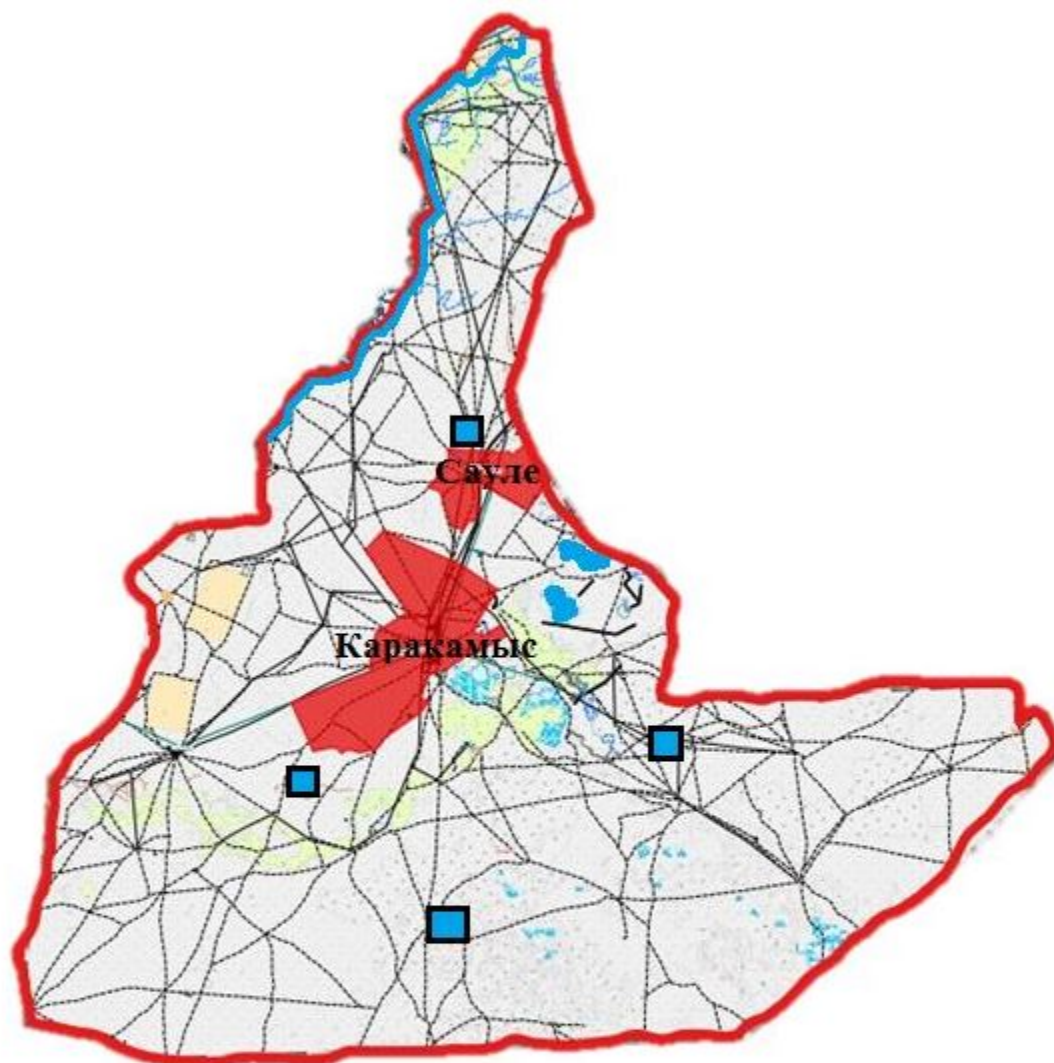
Колодцы

Схема доступа к воде

Приложение 61  
к Плану по управлению  
пастбищами и их  
использованию  
по Каратобинскому району  
на 2025-2029 годы

**Схема доступа пастбищепользователей к водоисточникам (озерам, рекам, прудам, копаням, оросительным или обводнительным каналам, трубчатым или шахтным колодцам), составленную согласно норме потребления воды**

## Саралжынский сельский округ



Условные знаки:

Граница сельского округа



Озера, реки, пруды, скотоводы и другие источники воды (река Калдыгайта)

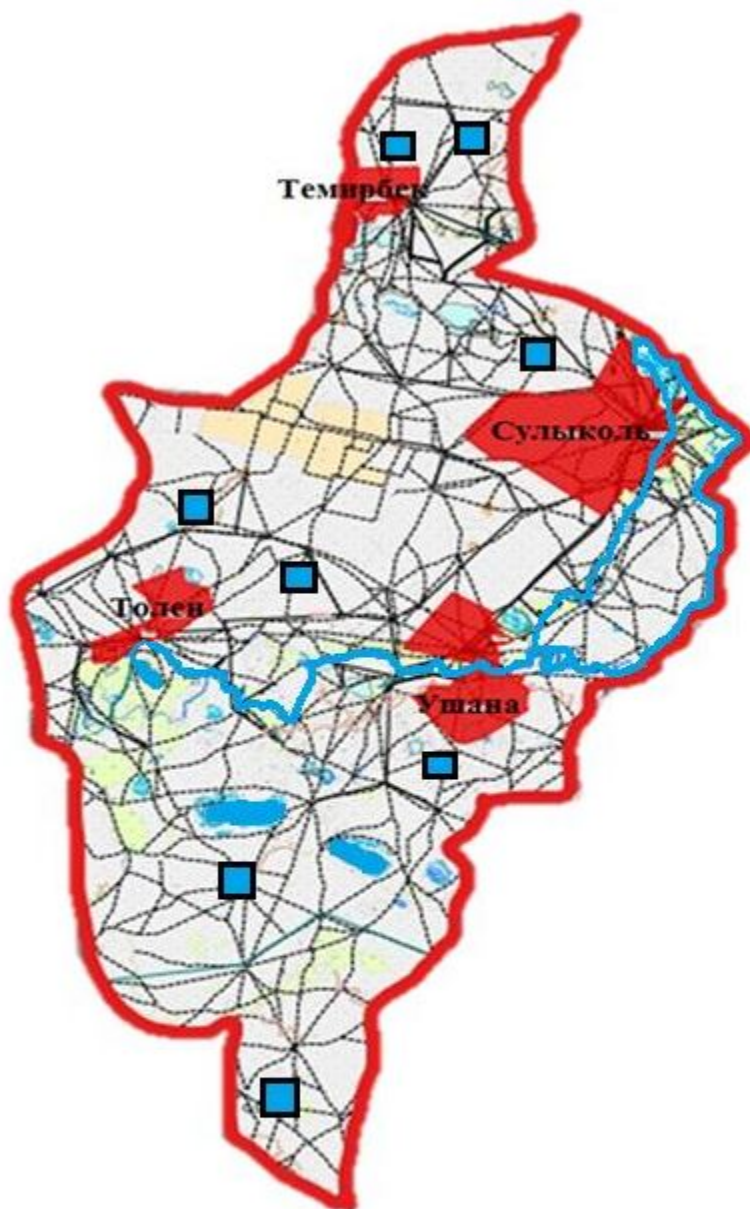
Колодцы

Схема доступа к воде

Приложение 62  
к Плану по управлению  
пастбищами и их  
использованию  
по Каратобинскому району  
на 2025-2029 годы

Схема доступа пастбищепользователей к водоисточникам (озерам, рекам, прудам, копаням, оросительным или обводнительным каналам, трубчатым или шахтным колодцам), составленную согласно норме потребления воды

Сулыкульский сельский округ



Условные знаки:



Граница сельского округа

Озера, реки, пруды, скотоводы и другие источники воды (река Калдыгайта, о. Шомишколь, Шукырколь)

Колодцы

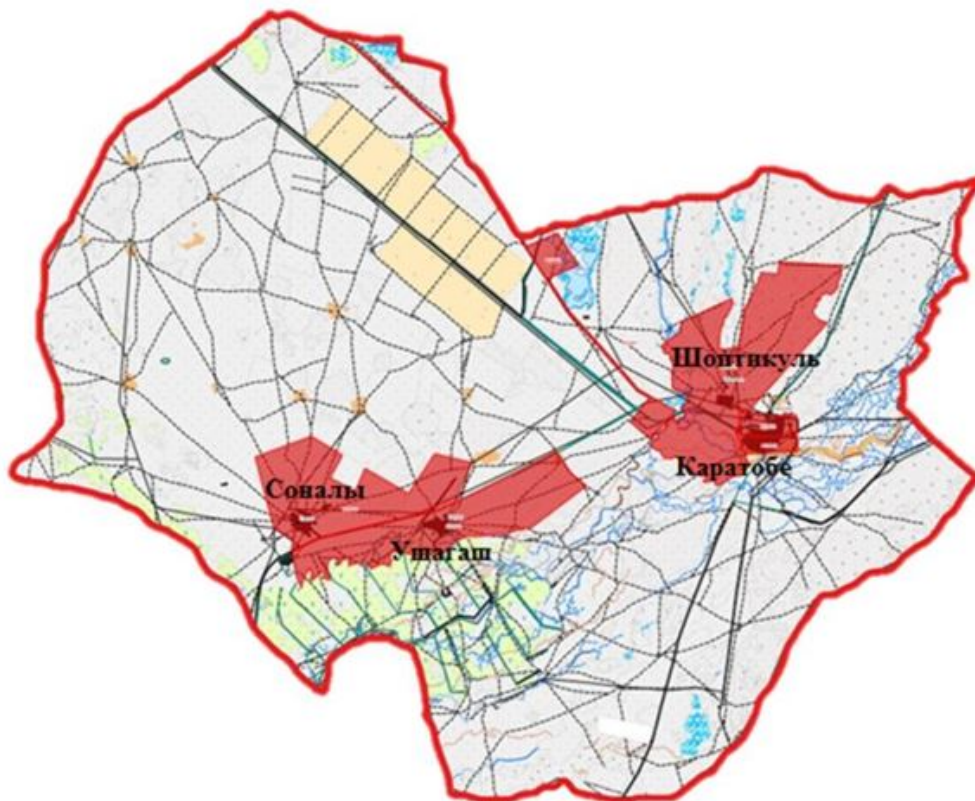
Схема доступа к воде



пастбищами и их  
использованию  
по Каратобинскому району  
на 2025-2029 годы

**Схема перераспределения пастбищ для размещения поголовья сельскохозяйственных животных физических и (или) юридических лиц, у которых отсутствуют пастбища, и перемещения его на предоставляемые пастбища**

**Каратобинский сельский округ**



Шартты белгілер:

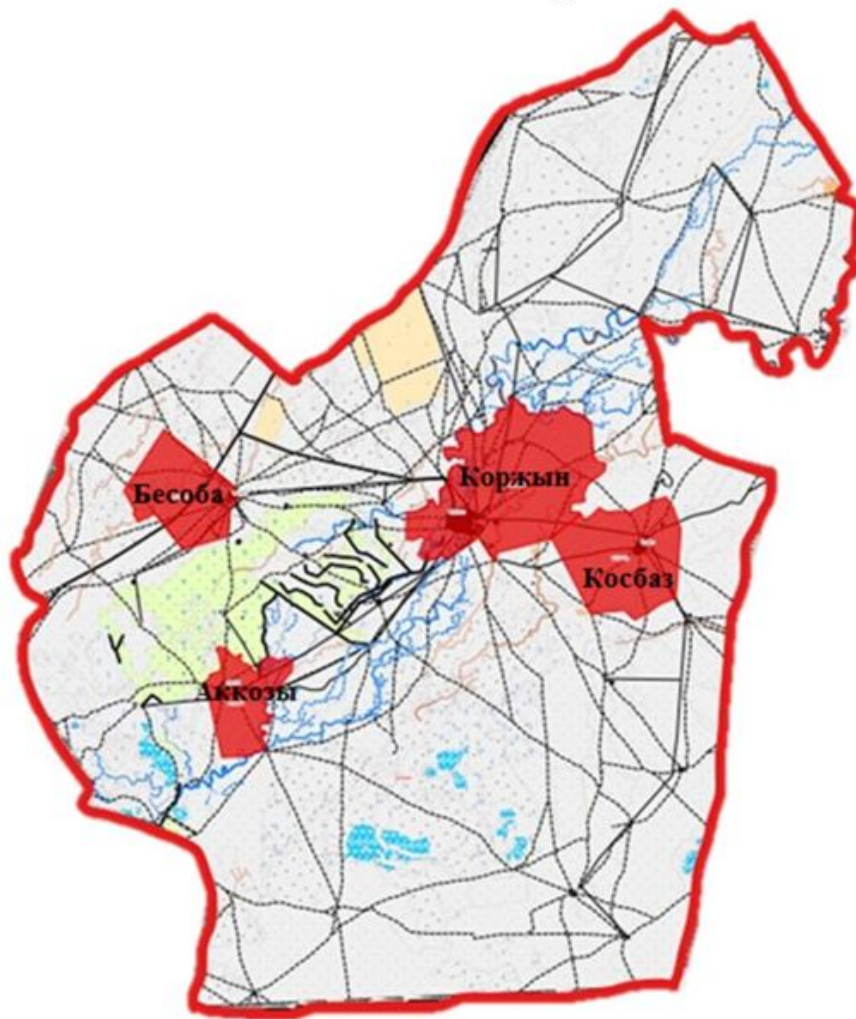
Граница сельского округа

Схема размещения поголовья сельскохозяйственных животных на отгонных пастбищах физических и (или) юридических лиц, не обеспеченных пастбищами

Приложение 64  
к Плану по управлению  
пастбищами и их  
использованию  
по Каратобинскому району  
на 2025-2029 годы

**Схема перераспределения пастбищ для размещения поголовья сельскохозяйственных животных физических и (или) юридических лиц, у которых отсутствуют пастбища, и перемещения его на предоставляемые пастбища**

**Аккозинский сельский округ**



Шартты белгілер:

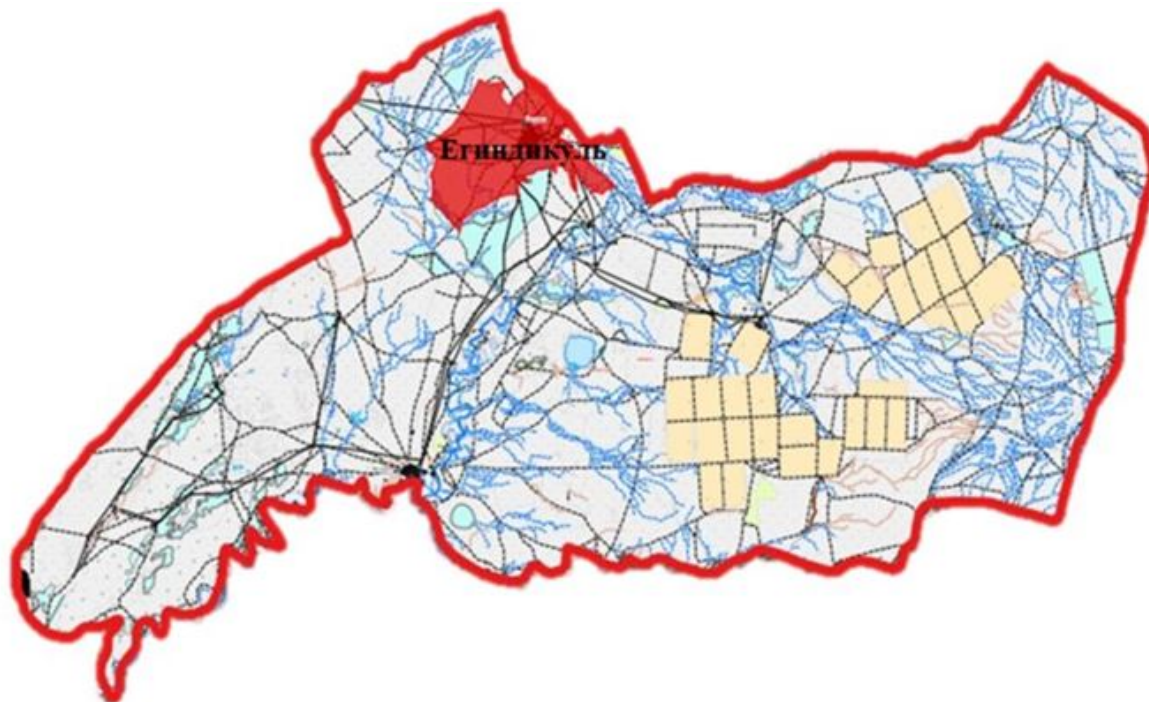
Граница сельского округа

Схема размещения поголовья сельскохозяйственных животных на отгонных пастбищах физических и (или) юридических лиц, не обеспеченных пастбищами

Приложение 65  
к Плану по управлению  
пастбищами и их  
использованию  
по Каратобинскому району  
на 2025-2029 годы

**Схема перераспределения пастбищ для размещения поголовья сельскохозяйственных животных физических и (или) юридических лиц, у которых отсутствуют пастбища, и перемещения его на предоставляемые пастбища**

**Егиндикульский сельский округ**



Шартты белгілер:

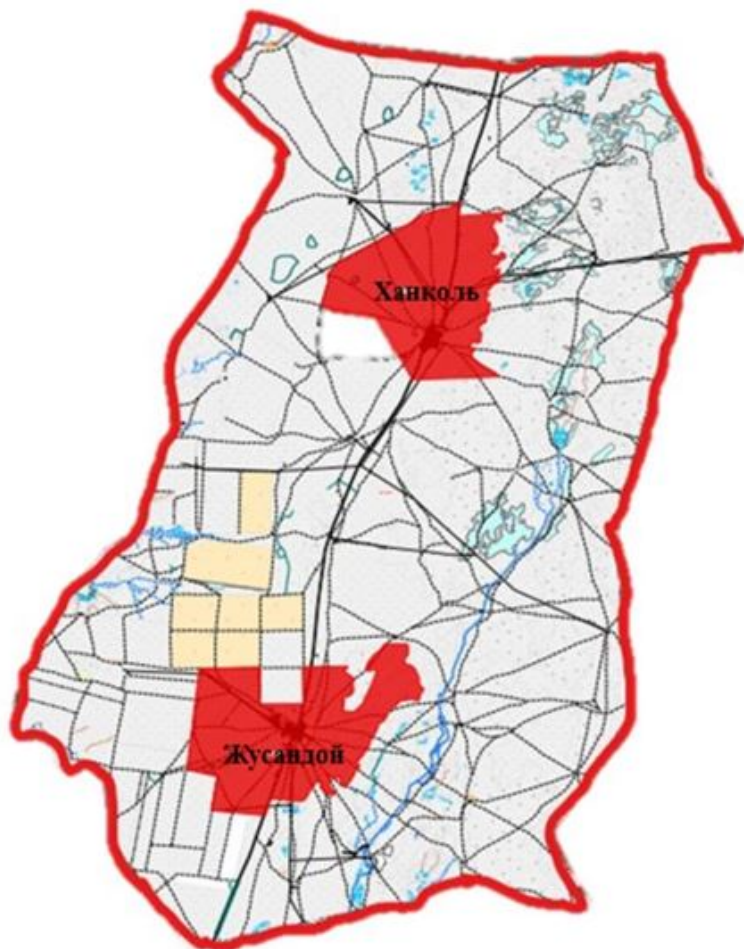
Граница сельского округа

Схема размещения поголовья сельскохозяйственных животных на отгонных пастбищах физических и (или) юридических лиц, не обеспеченных пастбищами

Приложение 66  
к Плану по управлению  
пастбищами и их  
использованию  
по Каратобинскому району  
на 2025-2029 годы

**Схема перераспределения пастбищ для размещения поголовья сельскохозяйственных животных физических и (или) юридических лиц, у которых отсутствуют пастбища, и перемещения его на предоставляемые пастбища**

**Жусандойский сельский округ**



Шартты белгілер:

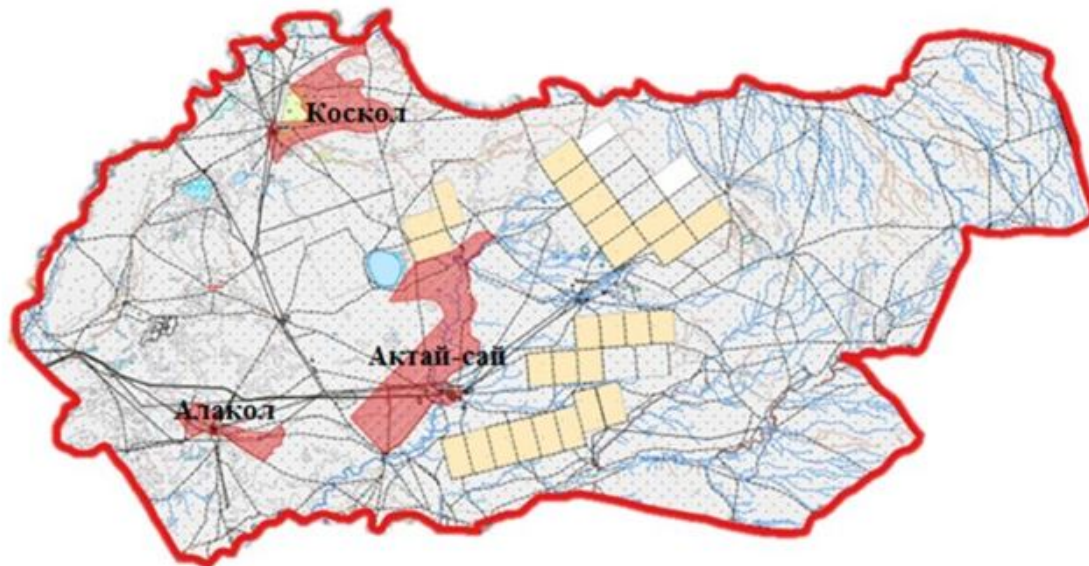
Граница сельского округа

Схема размещения поголовья сельскохозяйственных животных на отгонных пастбищах физических и (или) юридических лиц, не обеспеченных пастбищами

Приложение 67  
к Плану по управлению  
пастбищами и их  
использованию  
по Каратобинскому району  
на 2025-2029 годы

**Схема перераспределения пастбищ для размещения поголовья сельскохозяйственных животных физических и (или) юридических лиц, у которых отсутствуют пастбища, и перемещения его на предоставляемые пастбища**

**Каракульский сельский округ**



Шартты белгілер:

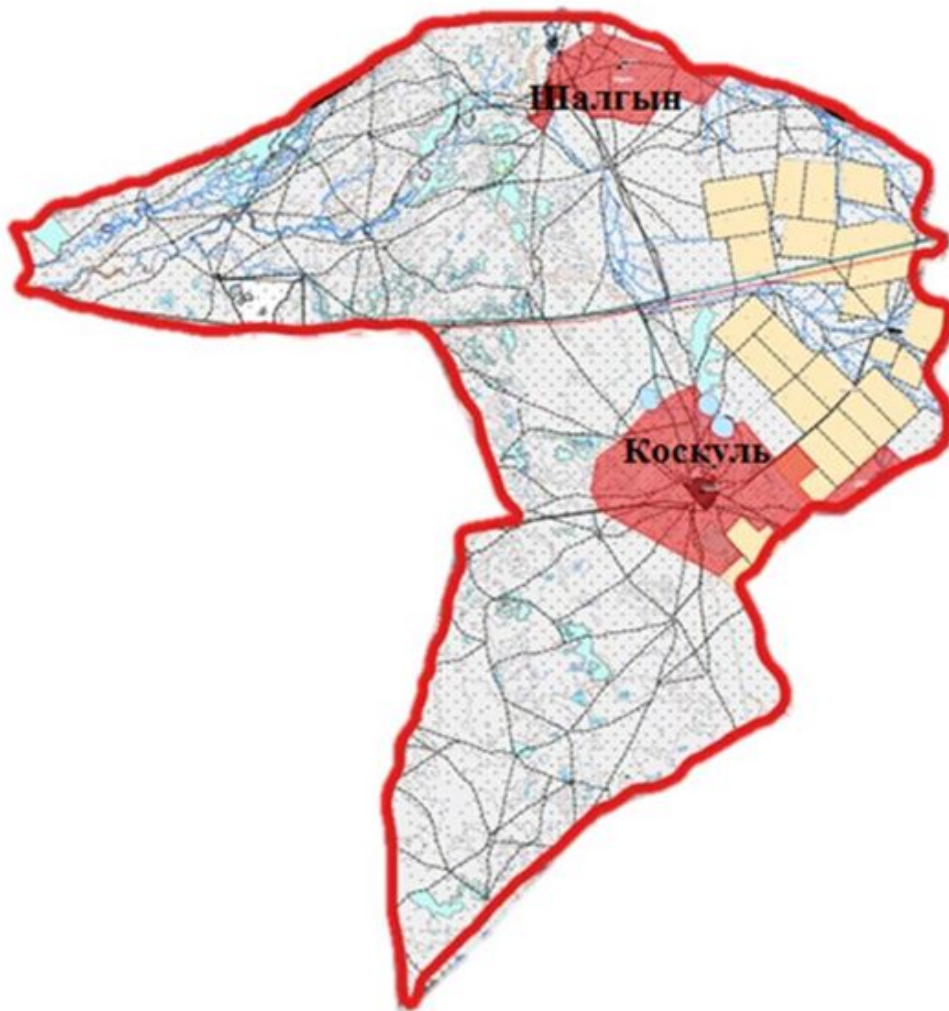
Граница сельского округа

Схема размещения поголовья сельскохозяйственных животных на отгонных пастбищах физических и (или) юридических лиц, не обеспеченных пастбищами

Приложение 68  
к Плану по управлению  
пастбищами и их  
использованию  
по Каратобинскому району  
на 2025-2029 годы

**Схема перераспределения пастбищ для размещения поголовья сельскохозяйственных животных физических и (или) юридических лиц, у которых отсутствуют пастбища, и перемещения его на предоставляемые пастбища**

**Коскульский сельский округ**



Шартты белгілер:

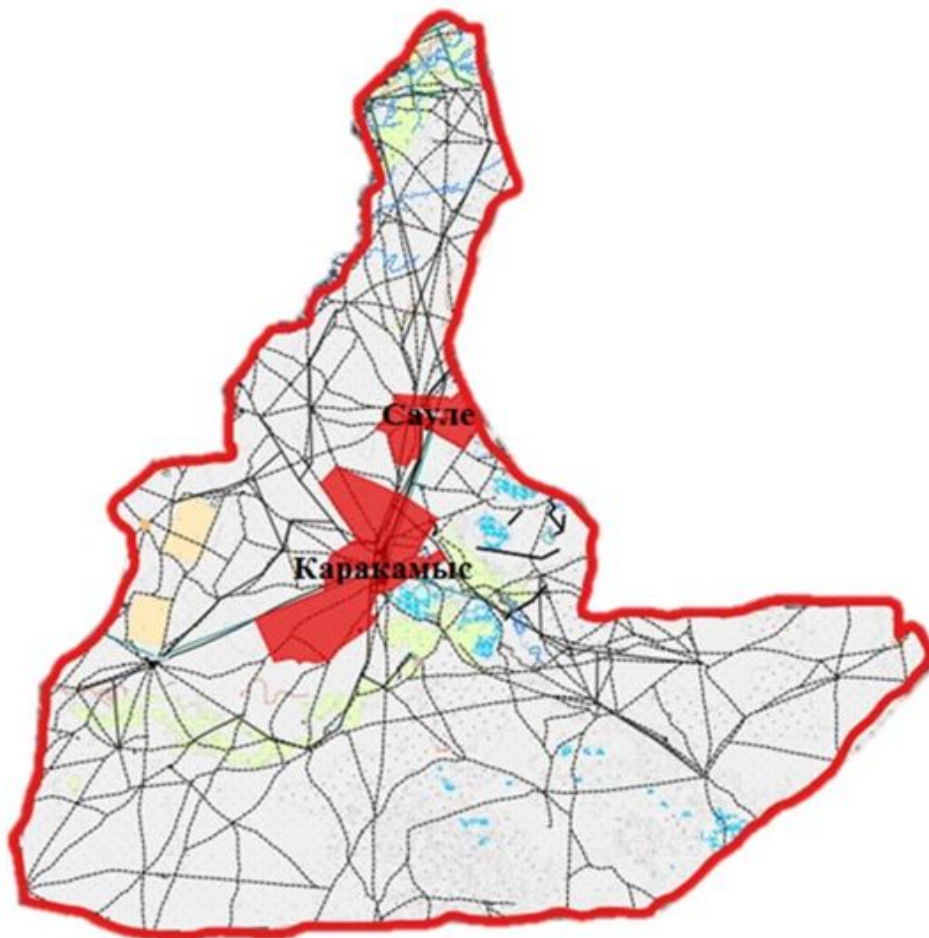
Граница сельского округа

Схема размещения поголовья сельскохозяйственных животных на отгонных пастбищах физических и (или) юридических лиц, не обеспеченных пастбищами

Приложение 69  
к Плану по управлению  
пастбищами и их  
использованию  
по Каратобинскому району  
на 2025-2029 годы

**Схема перераспределения пастбищ для размещения поголовья сельскохозяйственных животных физических и (или) юридических лиц, у которых отсутствуют пастбища, и перемещения его на предоставляемые пастбища**

**Саралжынский сельский округ**



Шартты белгілер:

Граница сельского округа

Схема размещения поголовья сельскохозяйственных животных на отгонных пастбищах физических и (или) юридических лиц, не обеспеченных пастбищами

Приложение 70  
к Плану по управлению  
пастбищами и их  
использованию  
по Каратобинскому району  
на 2025-2029 годы

**Схема перераспределения пастбищ для размещения поголовья сельскохозяйственных животных физических и (или) юридических лиц, у которых отсутствуют пастбища, и перемещения его на предоставляемые пастбища**

**Сулькульский сельский округ**



Шартты белгілер:

Граница сельского округа

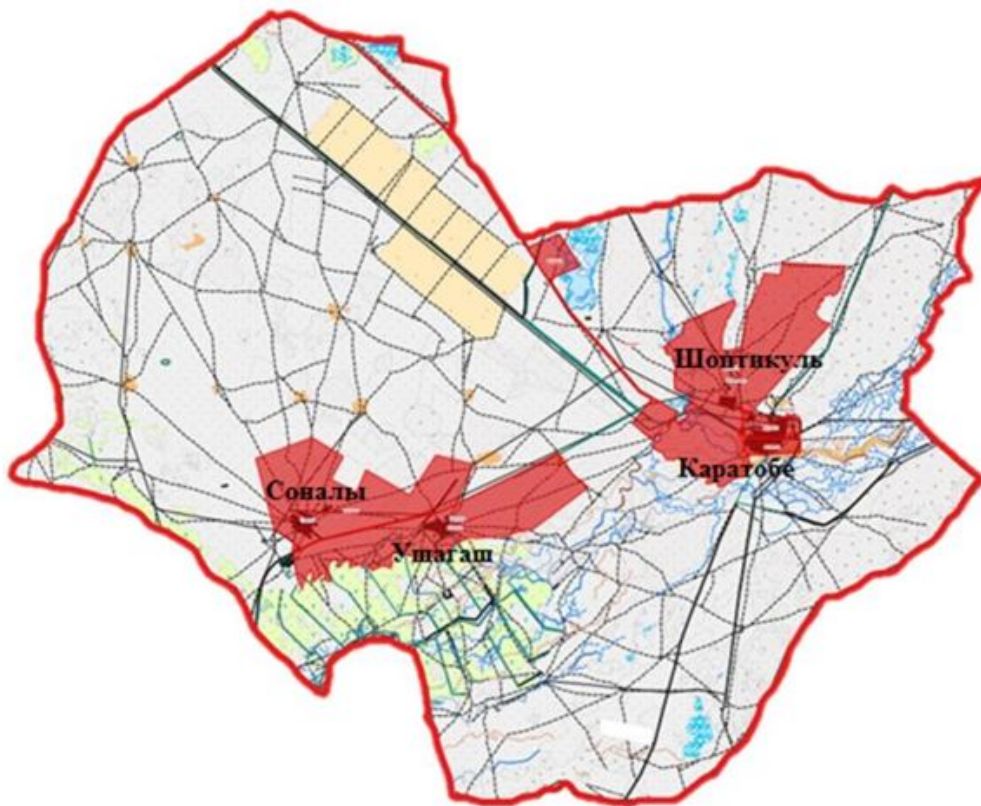
Схема размещения поголовья сельскохозяйственных животных на отгонных пастбищах физических и (или) юридических лиц, не обеспеченных пастбищами

Приложение 71  
к Плану по управлению  
пастбищами и их  
использованию  
по Каратобинскому району  
на 2025-2029 годы

**Схема перераспределения пастбищ для размещения поголовья сельскохозяйственных животных физических и (или) юридических лиц, у которых отсутствуют пастбища, и перемещения его на предоставляемые пастбища**

**Каратобинский сельский округ**





Условные знаки:

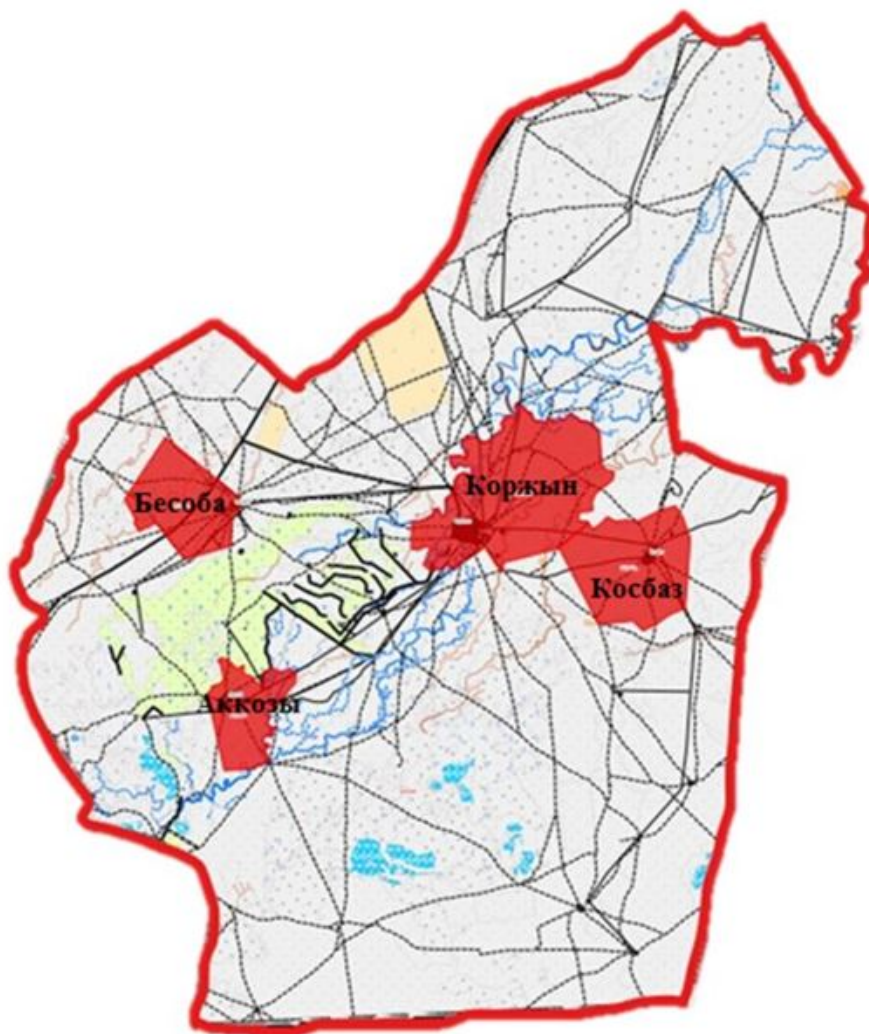
Граница сельского округа

Схема перераспределения пастбищ для размещения поголовья сельскохозяйственных животных физических и (или) юридических лиц, у которых отсутствуют пастбища, и перемещения его на предоставляемые пастбища

Приложение 72  
к Плану по управлению  
пастбищами и их  
использованию  
по Каратобинскому району  
на 2025-2029 годы

**Схема перераспределения пастбищ для размещения поголовья сельскохозяйственных животных физических и (или) юридических лиц, у которых отсутствуют пастбища, и перемещения его на предоставляемые пастбища**

**Аккозинский сельский округ**



Условные знаки:

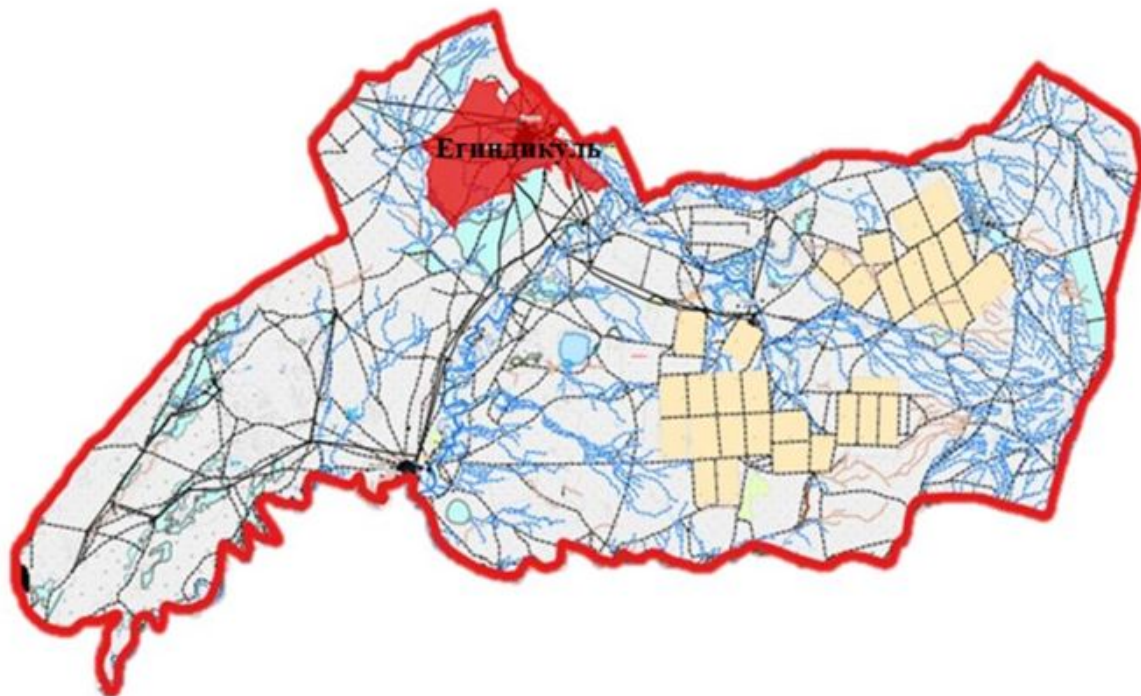
Граница сельского округа

Схема перераспределения пастбищ для размещения поголовья сельскохозяйственных животных физических и (или) юридических лиц, у которых отсутствуют пастбища, и перемещения его на предоставляемые пастбища

Приложение 73  
к Плану по управлению  
пастбищами и их  
использованию  
по Каратобинскому району  
на 2025-2029 годы

**Схема перераспределения пастбищ для размещения поголовья сельскохозяйственных животных физических и (или) юридических лиц, у которых отсутствуют пастбища, и перемещения его на предоставляемые пастбища**

**Егиндикульский сельский округ**



Условные знаки:

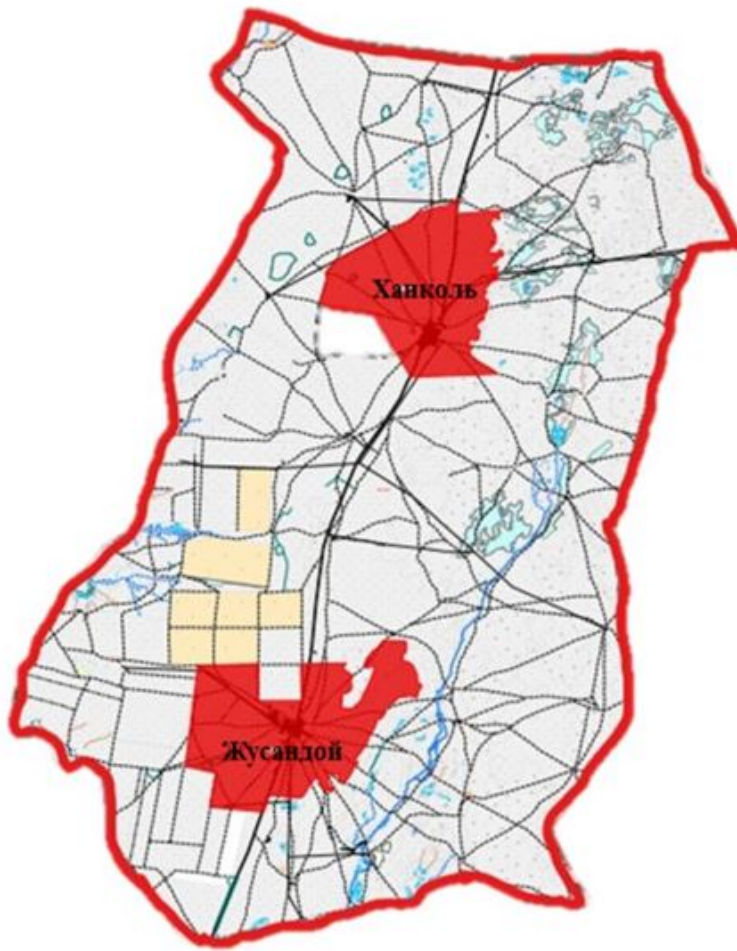
Граница сельского округа

Схема перераспределения пастбищ для размещения поголовья сельскохозяйственных животных физических и (или) юридических лиц, у которых отсутствуют пастбища, и перемещения его на предоставляемые пастбища

Приложение 74  
к Плану по управлению  
пастбищами и их  
использованию  
по Каратобинскому району  
на 2025-2029 годы

**Схема перераспределения пастбищ для размещения поголовья сельскохозяйственных животных физических и (или) юридических лиц, у которых отсутствуют пастбища, и перемещения его на предоставляемые пастбища**

**Жусандойский сельский округ**



Условные знаки:

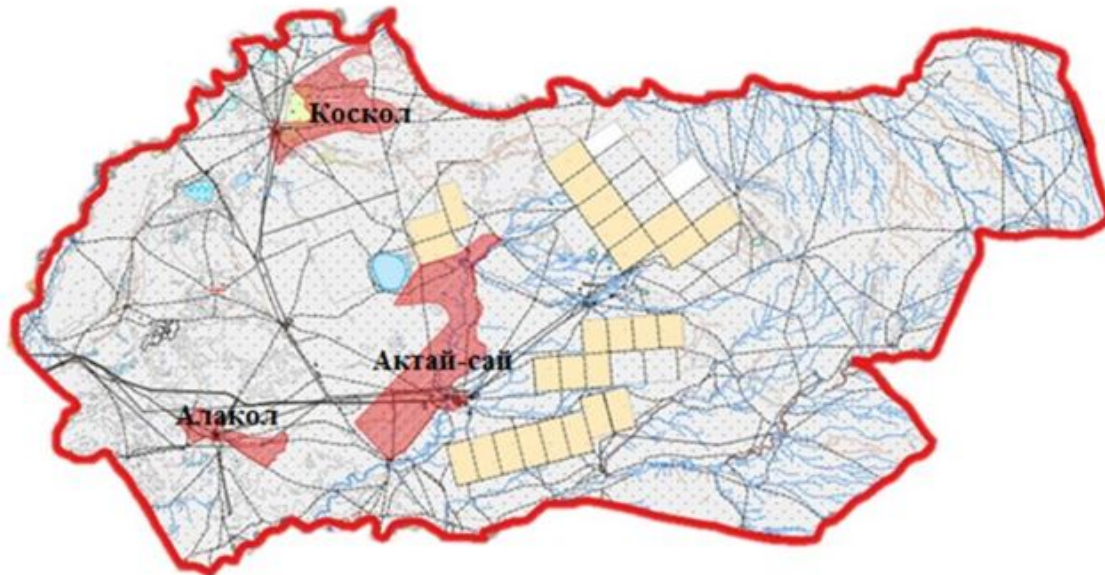
Граница сельского округа

Схема перераспределения пастбищ для размещения поголовья сельскохозяйственных животных физических и (или) юридических лиц, у которых отсутствуют пастбища, и перемещения его на предоставляемые пастбища

Приложение 75  
к Плану по управлению  
пастбищами и их  
использованию  
по Каратобинскому району  
на 2025-2029 годы

**Схема перераспределения пастбищ для размещения поголовья сельскохозяйственных животных физических и (или) юридических лиц, у которых отсутствуют пастбища, и перемещения его на предоставляемые пастбища**

**Каракольский сельский округ**



Условные знаки:

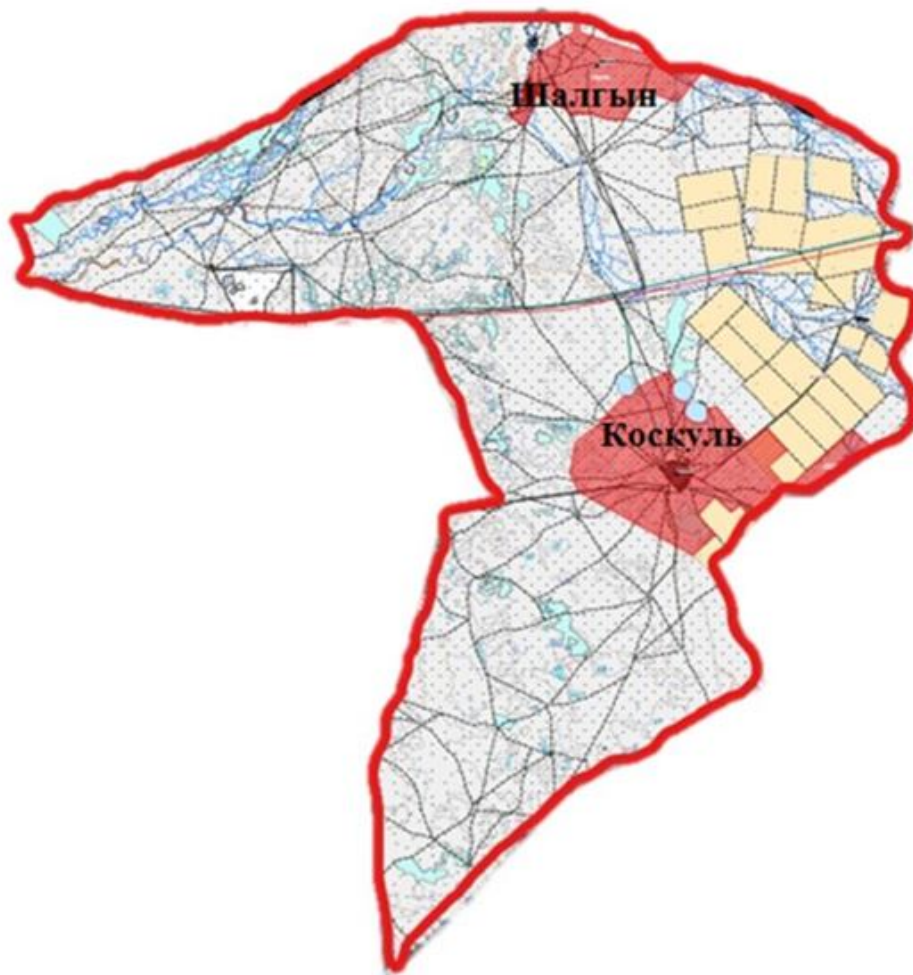
Граница сельского округа

Схема перераспределения пастбищ для размещения поголовья сельскохозяйственных животных физических и (или) юридических лиц, у которых отсутствуют пастбища, и перемещения его на предоставляемые пастбища

Приложение 76  
к Плану по управлению  
пастбищами и их  
использованию  
по Каратобинскому району  
на 2025-2029 годы

**Схема перераспределения пастбищ для размещения поголовья сельскохозяйственных животных физических и (или) юридических лиц, у которых отсутствуют пастбища, и перемещения его на предоставляемые пастбища**

**Коскольский сельский округ**



Условные знаки:

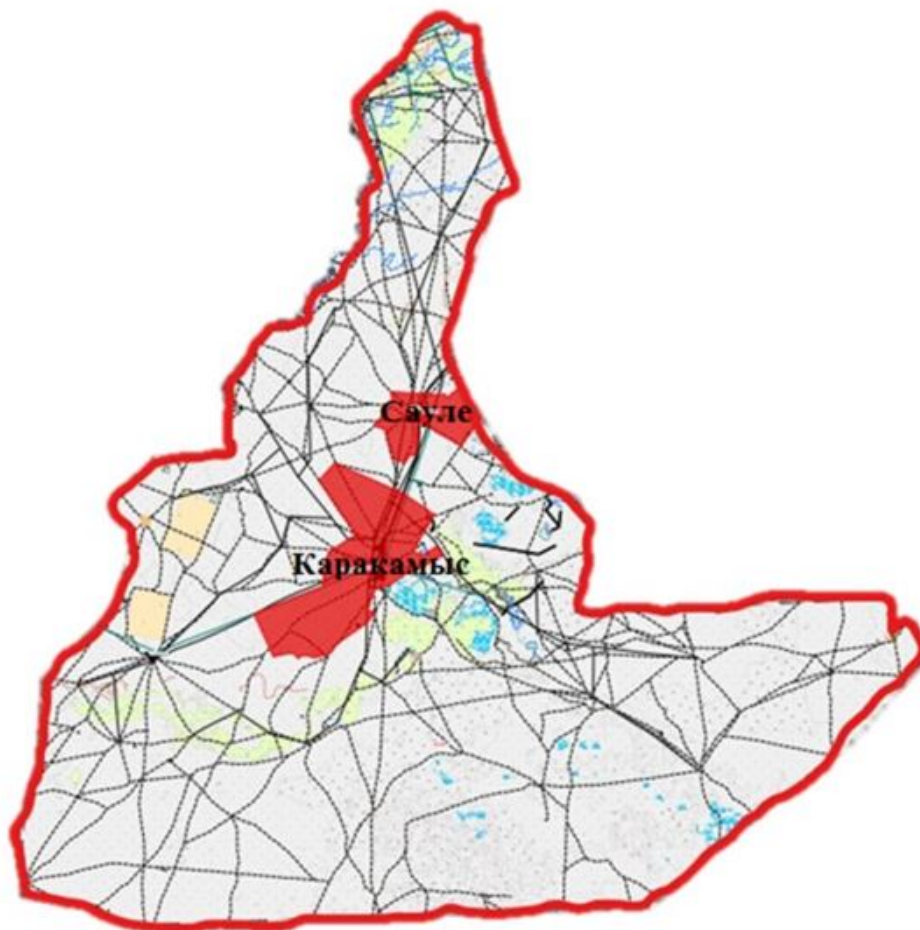
Граница сельского округа

Схема перераспределения пастбищ для размещения поголовья сельскохозяйственных животных физических и (или) юридических лиц, у которых отсутствуют пастбища, и перемещения его на предоставляемые пастбища

Приложение 77  
к Плану по управлению  
пастбищами и их  
использованию  
по Каратобинскому району  
на 2025-2029 годы

**Схема перераспределения пастбищ для размещения поголовья сельскохозяйственных животных физических и (или) юридических лиц, у которых отсутствуют пастбища, и перемещения его на предоставляемые пастбища**

**Саралжынский сельский округ**



Условные знаки:

Граница сельского округа

Схема перераспределения пастбищ для размещения поголовья сельскохозяйственных животных физических и (или) юридических лиц, у которых отсутствуют пастбища, и перемещения его на предоставляемые пастбища

Приложение 78  
к Плану по управлению  
пастбищами и их  
использованию  
по Каратобинскому району  
на 2025-2029 годы

**Схема перераспределения пастбищ для размещения поголовья сельскохозяйственных животных физических и (или) юридических лиц, у которых отсутствуют пастбища, и перемещения его на предоставляемые пастбища**

**Сулькульский сельский округ**



Условные знаки:

Граница сельского округа

Схема перераспределения пастбищ для размещения поголовья сельскохозяйственных животных физических и (или) юридических лиц, у которых отсутствуют пастбища, и перемещения его на предоставляемые пастбища