Об утверждении Плана по управлению пастбищами и их использованию по Жаркаинскому району на 2025-2029 годы

Решение Жаркаинского районного маслихата Акмолинской области от 21 февраля 2025 года № 8С-45/4

В соответствии с Законами Республики Казахстан "О местном государственном управлении и самоуправлении в Республике Казахстан", "О пастбищах" РЕШИЛ:

1. Утвердить прилагаемый План по управлению пастбищами и их использованию по Жаркаинскому району на 2025-2029 годы.

2. Настоящее решение вводится в действие по истечении десяти календарных дней после дня его первого официального опубликования.

Председатель районного маслихата *А.Альжанов*

Утвержден решением
Жаркаинского районного маслихата
от 21 февраля 2025 года
№ 8С-45/4

План по управлению пастбищами и их использованию по Жаркаинскому районуна 2025-2029 годы

1. Настоящий план по управлению пастбищами и их использованию по Жаркаинскому району на 2025-2029 годы (далее – План) разработан в соответствии с подпунктом 4-1) статьи 6 Закона Республики Казахстан "О пастбищах".

2. План принимается в целях рационального использования пастбищ, устойчивого обеспечения потребности в кормах и предотвращения процессов деградации пастбищ.

3. При разработке Плана учитываются:

1) данные земельного баланса региона и информационной системы государственного земельного кадастра по форме согласно приложению 1 к настоящему Плану;

2) сведения геоботанического обследования пастбищ по форме согласно приложению 2 к настоящему Плану;

3) сведения о скотомогильниках (биометрических ямах) по форме согласно приложению 3 к настоящему Плану;

4) сведения об объектах пастбищной инфраструктуры и о сервитутах для прогона сельскохозяйственных животных по форме согласно приложению 4 к настоящему Плану;

5) данные о численности поголовья сельскохозяйственных животных, полученные из базы данных идентификации сельскохозяйственных животных, с указанием их владельцев по форме согласно приложению 5 к настоящему Плану;

6) данные о количестве гуртов, отар, табунов, сформированных по видам и половозрастным группам сельскохозяйственных животных по форме согласно приложению 6 к настоящему Плану;

7) сведения о численности поголовья сельскохозяйственных животных для выпаса на отгонных пастбищах по форме согласно приложению 7 к настоящему Плану;

8) данные об особенностях выпаса сельскохозяйственных животных на культурных и аридных пастбищах, землях лесного, водного фондов и особо охраняемых природных территорий.

Выпас сельскохозяйственных животных на пастбищах осуществляется в соответствии с правилами выпаса сельскохозяйственных животных, утверждаемыми местными исполнительными органами (акиматами) районов (городов областного значения) в соответствии 5-1) пункта 4 статьи 7 Закона Республики Казахстан "О государственном регулировании развития агропромышленного комплекса и сельских территорий" на основании Типовых правил выпаса сельскохозяйственных животных, утвержденных приказом Министра сельского хозяйства Республики Казахстан от 29 апреля 2020 года № 145 (зарегистрирован в Министерстве юстиции Республики Казахстан 30 апреля 2020 года № 20540).

Выпас сельскохозяйственных животных на землях лесного, водного фондов и особо охраняемых природных территорий осуществляется в соответствии со статьей 99 Лесного кодекса Республики Казахстан, Правилами сенокошения и пастьбы скота на участках государственного лесного фонда, утвержденными приказом Министра сельского хозяйства Республики Казахстан от 12 октября 2015 года № 18-02/909 (зарегистрирован в Реестре государственной регистрации нормативных правовых актов № 12259), статьями 95, 119, 125 Водного кодекса Республики Казахстан, статьями статьями 23, 40, 43, 47, 48, 52, 69, 84-1 Закона Республики Казахстан "Об особо охраняемых природных территориях";

9) рекомендуемые схемы пастбищеоборотов по форме согласно приложению 8 к настоящему Плану;

10) данные, представленные государственными органами, физическими и (или) юридическими лицами:

Статистические данные по статистической форме общегосударственного статистического наблюдения "Отчет о состоянии животноводства" (индекс 24-сх, периодичность месячная), утвержденной приказом Председателя Комитета по статистике Министерства национальной экономики Республики Казахстан от 10 февраля 2020 года № 21 "Об утверждении статистических форм общегосударственных статистических наблюдений по статистике сельского, лесного, охотничьего и рыбного

хозяйства и инструкций по их заполнению" (зарегистрирован в Реестре государственной регистрации нормативных правовых актов № 20030);

статистические данные по статистической форме ведомственного статистического наблюдения "Отчет о наличии земель и распределении их по категориям, собственникам земельных участков, землепользователям и угодьям на 1 ноября 2024 года" (индекс 22, периодичность годовая), а также по статистической форме общегосударственного статистического наблюдения "Отчет о наличии орошаемых земель и распределении их по категориям, собственникам земельных участков, землепользователям и угодьям на 1 ноября 2024 года" (индекс 22-А, периодичность годовая), утвержденные приказом Председателя Комитета по статистике Министерства национальной экономики Республики Казахстан от 10 марта 2020 года № 25 "Об утверждении статистических форм ведомственных статистических наблюдений и инструкций по их заполнению по балансу земель, разработанных Комитетом по управлению земельными ресурсами Министерства сельского хозяйства Республики Казахстан" (зарегистрирован в Реестре государственной регистрации нормативных правовых актов № 20112);

сведения (данные) геоботанических обследований пастбищ, проводимых в соответствии с приказом Министра сельского хозяйства Республики Казахстан от 3 октября 2022 года № 314 "Об утверждении Методики по проведению крупномасштабных (1:1 000 – 1:100 000) геоботанических изысканий природных кормовых угодий Республики Казахстан" (зарегистрирован в Реестре государственной регистрации нормативных правовых актов № 30043).

4. План содержит:

1) схему (карту) расположения пастбищ на территории административно-территориальной единицы в разрезе категорий земель с указанием границ, площадей и видов пастбищ, в том числе отгонных, сезонных, аридных и культурных, с отражением сведений об их собственниках или землепользователях на основании правоустанавливающих и идентификационных документов на земельный участок;

2) схему (карту) с обозначением пастбищ, предназначенных для нужд населения по выпасу сельскохозяйственных животных личного подворья, в том числе общественных пастбищ;

3) схему (карту) с обозначением рекомендуемых схем пастбищеоборотов;

4) схему (карту) с обозначением сервитутов для прогона сельскохозяйственных животных, скотопрогонных трасс и иных объектов пастбищной инфраструктуры, а также скотомогильников (биометрических ям);

5) схему (карту) с обозначением пастбищ, которые могут быть предоставлены в землепользование пастбищепользователям.

Предоставление земель запаса в собственность или землепользование для нужд сельского хозяйства осуществляется в соответствии со статьей 138 Земельного кодекса Республики Казахстан (далее – Кодекс), Правилами организации и проведения конкурса по предоставлению права временного возмездного землепользования (аренды) для ведения крестьянского или фермерского хозяйства, сельскохозяйственного производства, утвержденными приказом Заместителя Премьер-Министра Республики Казахстан – Министра сельского хозяйства Республики Казахстан от 20 декабря 2018 года № 518 (зарегистрирован в Реестре государственной регистрации нормативных правовых актов № 18048);

6) схему (карту) с обозначением пастбищ, подлежащих резервированию в целях удовлетворения нужд населения по выпасу сельскохозяйственных животных личного подворья.

Резервирование земель осуществляется в соответствии со статьей 49-2 Кодекса, Правилами резервирования земель, утвержденными приказом Министра национальной экономики Республики Казахстан от 28 февраля 2015 года № 178 (зарегистрирован в Реестре государственной регистрации нормативных правовых актов № 11337);

7) схему доступа к водоисточникам (озерам, рекам, прудам, копаням, оросительным или обводнительным каналам, трубчатым или шахтным колодцам), составленную согласно норме потребления воды.

Среднесуточное водопотребление сельскохозяйственных животных определяется согласно приложению 6 к Методике по разработке удельных норм водопотребления и водоотведения, утвержденной приказом Заместителя Премьер-Министра Республики Казахстан – Министра сельского хозяйства Республики Казахстан от 30 декабря 2016 года № 545 (зарегистрирован в Реестре государственной регистрации нормативных правовых актов № 14827);

8) схему размещения поголовья сельскохозяйственных животных на отгонных пастбищах;

9) проектное распределение (перераспределение) пастбищ между сельскими населенными пунктами, входящими в сельский округ;

10) требования, необходимые для рационального использования пастбищ на соответствующей административно-территориальной единице.

К требованиям, указанным в части первой настоящего подпункта, относятся:

соблюдение предельно допустимой нормы нагрузки на общую площадь пастбищ согласно приказу Министра сельского хозяйства Республики Казахстан от 14 апреля 2015 года № 3-3/332 "Об утверждении предельно допустимой нормы нагрузки на общую площадь пастбищ" (зарегистрирован в Реестре государственной регистрации нормативных правовых актов № 11064);

использование пастбищ с учетом пастбищеоборотов и источников водопользований ;

разбивка площадей пастбищ на отдельные выпасные участки;

чередование участков пастбищ по сезонам года в пространстве и во времени (внутри сезона, года);

ежегодное оставление одного из участков пастбищеоборота без выпаса и сельскохозяйственных животных.

Приложение 1 к Плану по управлению
пастбищами и их использованию
по Жаркаинскому району
на 2025-2029 годы

Данные земельного баланса региона и информационной системы государственного земельного кадастра

Таблица 1. Распределение пастбищ по категориям земель города Державинска, гектаров

Наименование сельских округов	Категории земель								Итого земель
	Код классификатора административно-территориальных объектов	сельскохозяйственного назначения	населенных пунктов	промышлен-ности, транспорта, связи и иного не с/х назнач.	особо охраняемых природных территорий	лесного фонда	водного фонда	запаса	
город Державинск	115420100	2442,0	2442,0	-	-	-	-	-	2442,0
Всего		2442,0	2442,0	-	-	-	-	-	2442,0

Таблица 2. Распределение пастбищ населенного пункта

					Площадь и виды пастбищ					

№ п/п	Наименование сельского округа	Код классификатора административно-территориальных объектов	Наименование населенного пункта	Общая площадь пастбищ, гектар	предназначенные для удовлетворения нужд населения по выпасу сельскохозяйственных животных личного подворья, тысяч гектаров	общественные, гектар	отгонные, гектар	сезонные, гектар	аридные, гектар	культур

										ные, гектар
1	2	3	4	5	6	7	8	9	10	11
1	город Державинск	115420100	Державинск	2442,0	2442,0	2442,0	-	-	-	-

Таблица 3. Сведения о собственниках и землепользователях на основании правоустанавливающих и идентификационных документов на земельный участок

№ п/п	Наименование собственников, землепользователей	Бизнес-идентификационный номер/ индивидуальный идентификационный номер	Кадастровый номер земельного участка	Площадь пастбищ, гектар
1	-	-	-	-
	Итого:	-	-	-

Таблица 4. Распределение пастбищ

№ п/п	Наименование сельского округа	Код классификатора административно-территориальных объектов	Наименование населенного пункта	Необходимая площадь пастбищ для сельскохозяйственных животных, тысяч гектаров				Площадь общественных пастбищ, тысяч гектаров	Площадь отгонных пастбищ, тысяч гектаров
				Крупный рогатый скот	Мелкий рогатый скот	Лошади	Верблюды		
1	2	3	4	5	6	7	8	9	10
1	город Державинск	115420100	город Державинск	5125,5	4590,0,	4579,8	0	2442,0	11853,3

Для выпаса сельскохозяйственных животных необходимо 14295,3 гектаров. 287 голов выпасаются на общественных пастбищах, площадью 2442,0 гектаров, 3465 голов выпасаются на отгонных пастбищах, площадью 11853,3 гектаров.

Таблица 5. Требуемые дополнительные пастбища

№ п/п	Требуемые дополнительные пастбища из земель запаса, тысяч гектаров	Дополнительно предоставляемые пастбища	
		пастбища, которые могут быть предоставлены в землепользование пастбищепользователям, тысяч гектаров	пастбища, подлежащие резервированию в целях удовлетворения нужд населения по выпасу сельскохозяйственных животных личного подворья, тысяч гектаров
1	2	3	4
1	-	-	-

Приложение 2 к Плану по управлению пастбищами и их использованию

							Урожайность поедаемых растений на средний год: ц/га сухой массы, ц/га кормовых единиц, кг/га переваримого протеина					
								Расчетная урожайность поконтуру: ц/га сухой масса				

								пастбищных	ссы (числитель), ц/га кормовых единиц (знаменатель)			

Дата,	Название типов (разностей, модификаций	кормов по сезонам	Кормозапас	Кул	Рекомендации
1	2	3	4	5	6	7	8	9	10	11	12	13	14	15	16	17	18
Группа 1. Ковыльных пастбищ																	
		Ковыльно-типчаковый-полынный разнотравьем (ковыль															

шифры по легенде и по Классификации природных кормовых угодий	Номера контуров и описаний (в скобках)	) природных кормовых угодий с приуроченностью их к рельефу, поч	Вид угодья	Процент участия в контуре	Площадь, га	Современное использование	Валовая урожайность, ц/га (год обследования)								по контуру: ц сухой массы (числитель), ц кормовых единиц (знамен	ьтур-техническое состояние, наличие лекарственных растений	и по использованию, вид скота. Рекомендуемые мероприятия по ул			волосатик, типчак полынь Шренка, полынь австрийская, лапчатк															

РК		вам. Название прочих угодий из земель						сенокос	косимые пастбища	весна	лето	осень	зима		атель)		учшению	С-2д	1	агусиная, подмаренник настоящий, грудница обыкновенная, кер			758,9		8,1			5,13,445,7	7,04,1344	6,63,219,9				среднее	Весенне-раннелетне-осенние пастбища для всех видов скота

мекГмелина)натемно-каштановыхкарбонатно-солончаковыхсл

абосмытыхлегкоглдинистыхпочвахповолнистымравнинам

Ковыль

но-типчаковый-полынный разнотравьем (ковыль волосатик, ти

Весенне-раннелетн

С-26	2	пчак полынь Шренка, полынь австрийская) на темно-каштановых н			87,8		6,0			4,02,634,7	5,43,1,25,8	4,62,1,12,4				Ниже среднего	е-осенние пастбища для всех видов ско

		еполноразвитыхпочвахпосклонамсопок																та
		Ковыльно-типчаково-п																

олынный скустарничком (ковыльволосатик, типчак полынь Шренк

С-2б	3	а, полыньавстрийская, лапчаткагусиная, подмаренникнастоящ			530,8		7,5			4,52,940,3	6,13,430,4	4,82,213,3				Нижесреднего	Весенне-раннелетне-осенниепастбищадлявсехвидовско

		ий, грудница обыкновенная, таволга зверобоелистная) на темно														та	

		-кашт анов ыхне полно разви тыхп очвах посск лонам сопок																
		Ковыль																

- разнотравно-полынный скустарниковом (ковыльво лосатик, сол

одкауральская, тминообыкновенный, кермекГмелина, зопникклу

Весенне-раннелетне-ос

С-2д	4	бненосный, подмерённик настоящий, таволгазверобоелистная)			175,2		11,5			5,43,8522,0	8,35,0492,2	6,83,2195,5			среднее	ение пастбища для всех видов скота			

насолонцах каштановых мелких, средних тяжелосуглинистых пов

		олнистым равнинам																
		Ковыльный с полынью (ковыль волосатик, полы																Весенне-р

С-2д	5	нь Шренка, полынь австрийская) на темно-каштановых карбонатн			454,2		8,1			4,43,1441,8	6,33,8322,2	5,222,514,6				Нижесреднего	аннелетне-осенние пастбища для всех видов ско

о-солончаковатых слабосмытых почвах пригречными терраса
та

		Есиль																
		Ковыльно-полынный (ковыльво лосатик, полынь Шренковск																

С-2д	6	ая, полынь австрийская) на темно-каштановых карбонатно-соло			478,5		7,5			3,52,533,1	5,03,025,4	6,53,524,0				Нижесреднего	Весенне-раннелетне-осенние пастбища для всех видов ско

		начковатых слабосмытых почвах пойволнистым равнинам																та
		Коровыльно																

-полынный скустарничком (ковыль волосатик, полынь Шренковск

Весенне-ра

	С-2б	7	ая, полынь австрийская, таволга зверобоелистная) на темно-ка			398,1		6,0			3.022,028,9	4,322,522,2	3,81,811,4			Ниже среднего	нне летне-осенние пастбища для всех видов ско

		штановыхмалоразвитыхсуглинистыхпочвахповершинамсопок																та
		Ко																

выльно-таволговово-полынный (ковыльволосатик, полынь, Шренк

С-2б	8	овская, таволга зверобоелистная, полынь холодная) на темно-к			132,7		7,5			4,12,739,3	5,83,330,3	4,52,113,3				Нижесреднего	Весенне-раннелетне-осенние пастбища для всех видов ско

а
ш
т
а
н
о
в
ы
х
н
е
п
о
л
н
о
р
а
з
в
и
т
ы
х
с
у
г
л
и
н
и
с
т
ы
х
п
о
ч
в
а
х
п
о
с
к
л
о
н
а
м
и
в
е
р
т
а

		шинамсопок															
Группа 2. Типчаковых пастбищ																	
		Типчаково-ковыльно-полынный с кермеком (типчак															

С-2д	9	, ковыль волосатик, полынь селитряная, полынь австрийская, ке			177,6		7,0			4,32,8,36,3	5,73,126	5,12,214				Нижесредн	Весенне-раннелетне-осенние пастбища для всех видов скота

		рмек Гмелина) на солонцах каштановых мелких средних тяжелосуг									,9	,1				его	

		линистыхпослабоволнистнымравнинам																
		Типчаково-злаково-по																

лынный сранотравьем (типчак, ковыль волосатик, житняк гребен

чатый, тонкоконогстройный, полыньШ
ренковская, полыньавстрий
Весенне

С-2д	10	ская, лапчатка гусиная, зопник клубненосный, подмаренник нас			135,2		8,7			6,23,951,1	8,14,437,1	7,53,321,1				среднее	-раннелетне-осенние пастбища для всех видов скота

тоящий, грудницаобыкновенная) натемно-каштановыхкарбонат

но-солончаковатых слабосмытых почвах по слабоволнистым равн

		инам															
Низинные, западинные, лиманные пастбища степной зоны Группа 3. Злаковых пастбищ с преобладанием пырея ползучего																	
		Пырейно-злаковый (пырей ползучий, вейник наземный,															

С-4а	11	лисохвостлугововой, волосеницветистый)налугово-каштановы			5,0	7,5		6,63,434,7	4,43,053,1	7,33,838,6	5,92,314,8			ниже среднего	Весенне-летне-осенние кошмы пастбища для всех видов ско

		хтяжелосуглинистыхпочвахпобледцеобразнымпонижениям																та
		Злак																

ово-разнотравный (пырей ползучий, вейник наземный, лисохвос

С-5а	12	тлуговой, волосснецветвистый, тминнообыкновеннный, керменекГмел			102,0		50,0			42,322,7223,3	31,620,12999,8	47,025,22481,1	37,715,397,2			хорошее	Весенне-летнее-осеннниекосимыепастбищадлявсехвидовскко

		ина, подорожник средний) на пойменных луговых каштановых попр															та

		иречным терра сам																
		Законово-разнотравный скустарником (пырей п																

олзучий, вейникназемный, лисохвостлуговой, тростниковобыкно

С-4а	13	венный, шалфей лугово-кровохлебка аптечная, подорожник средне			32,0	25		13,98,8136,1	20,511,21056,6	16,77,1444,9					хорошее	Весенне-летне-осеннее пастбище для всех видов скота		

дний, тавол газверо боелистная) налуговато-каштановых карбо

		натныхсреднемощныхпоудлиненнымпонижениям															
Группа 4.Селитрянополынных пастбищ																	
		Селитрянополы															

нно-типчаковый скустарничком (полынь селитряная, типчак, та

Весенне-летне-осенни

С-2д	14	волгазверобоелистная) насолонцахкашстановых мелких, средни			16	2,5			0,5 0,3 4,5	0,70,43,3	2,21,49,9				плохое			епастбищадлявсехвидовско

		хтяжелосуглинистыхпослабоволнистымравнинам																та
Выходы коренных пород																		
Итого сельскохозяйственных земель	3484																	
Итого обследо																		

ванных земель													

Прочие угодья и земли

15. Водная поверхность 66,0

16. Прочие неудобные (хозпостройки,изрытые места, кладбища) 953,0

Итого прочих земель: 1019,0

Итого земель сельского округа: 4503,0

Приложение 3 к Плану по управлению
пастбищами и их использованию
по Жаркаинскому району
на 2025-2029 годы

Данные (сведения) о скотомогильниках (биотермических ямах) по городу Державинску

№	Наименование области, района, сельского округа	Номер скотомогильника (биотермической ямы)	Тип скотомогильника (биотермической ямы) (примитивная или типовая)	Размер (площадь) скотомогильника (биотермической ямы)	Текущее состояние (функционирует или не функционирует)	Баланс содержатель (собственник)
1	2	3	4	5	6	7
1	город Державинск	0	0	0	0	0
Итого:		0	0	0	0	0

Данные (сведения) о сибиреязвенных захоронениях по городу Державинску

№	Наименование области, района, сельского округа	Номер сибиреязвенных захоронений	Характер почвы и растительности	Размер (площадь) сибиреязвенного захоронения	Координаты		характеристика объекта			Баланс содержатель (собственник)
					северной широты	восточной долготы	ограждение	Опознавательные знаки	внесено в информационную систему государственного земельного кадастра	
1	2	3	4	5	6	7	8	9	10	11
1	город Державинск	0	0	0	0	0	0	0	0	0
Итого:		0	0	0	0	0	0	0	0	0

Приложение 4 к Плану по управлению

пастбищами и их использованию
по Жаркаинскому району
на 2025-2029 годы

Сведения об объектах пастбищной инфраструктуры и о сервитутах для прогона сельскохозяйственных животных

№ п/п	Объекты пастбищной инфраструктуры	Количество действующих объектов пастбищной инфраструктуры, единиц	Количество объектов пастбищной инфраструктуры требующих строительства (реконструкции), единиц	Протяженность, километров	Площадь, тысяч квадратных метров
1	2	3	4	5	6
1.	Обводнительные сооружения (скважины, трубчатые и шахтные колодцы, копани)	-	-	-	-
2.	Сооружения, мосты, дороги	-	-	-	-
3.	Скотопрогонные трассы, скотоостановочные и водопойные площадки	-	-	-	-
4.	Емкости для купки овец, кошары и отгороженные места, ограждения пастбищ, изгороди (в том числе электроизгороди), загоны для загонно-порционного выпаса сельскохозяйственных животных	-	-	-	-
5.	Расколы для ветеринарной обработки сельскохозяйственных животных	-	-	-	-

6.	Сооружения и объекты, предназначенные для обеспечения электрической и тепловой энергией, объекты по использованию возобновляемых и альтернативных источников энергии	-	-	-	-
7.	Объекты водоснабжения и другие виды жизнеобеспечения, сооружения для сезонного проживания персонала и иное имущество, необходимое для содержания и использования пастбищ	-	-	-	-

Приложение 5 к Плану по управлению
пастбищами и их использованию
по Жаркаинскому району
на 2025-2029 годы

Численность поголовья сельскохозяйственных животных из базы данных идентификации сельскохозяйственных животных

Таблица 1. Численность поголовья сельскохозяйственных животных, с указанием их владельцев

№ п/п	Код поселка, села, сельского округа по классификатору административно-территориальных объектов	Наименование поселка, села, сельского округа	Тип владельца	Бизнес-идентификационный номер/ индивидуальный идентификационный номер владельца	Фамилия, имя, отчество (при наличии) физических лиц или наименование юридических лиц	Численность поголовья, голов			
						Крупного рогатого скота	Мелкого рогатого скота	Лошадей	Верблюдов
1	2	3	4	5	6	7	8	9	10

Итого по КХ	-	-	-	-
Итого по ТОО	-	-	-	-
Итого по населению	603	2700	449	0
Итого по городу	603	2700	449	0

Приложение 6 к Плану по управлению
пастбищами и их использованию
по Жаркаинскому району
на 2025-2029 годы

Данные о количестве гуртов, отар, табунов, сформированных по видам и половозрастным группам сельскохозяйственных животных

№ п/п	Код поселка, села, сельского округа по классификатору административно-территориальных объектов	Наименование поселка, села, сельского округа	Количество гуртов, отар, табунов										
			Крупного рогатого скота				Мелкого рогатого скота			Лошадей		Верблюдов	
			быков	коров	телок	бычков	овец и коз	молодняка (ярок, козочек)	молодняка, (баранчиков, козликов)	жеребцов, кобыл	молодняка	верблюдов	молодняка
1	2	3	4	5	6	7	8	9	10	11	12	13	14
1	115420100	город Державинск	15	305	163	120	1055	822	823	298	151	0	0
			1 гурт				1 отара			1 табун		0	

Приложение 7 к Плану по управлению
пастбищами и их использованию
по Жаркаинскому району
на 2025-2029 годы

Сведения о численности поголовья сельскохозяйственных животных для выпаса на отгонных пастбищах

	Код поселка, села, сельского округа		Численность поголовья, голов							
			Крупного рогатого скота		Мелкого рогатого скота		Лошадей		Верблюдов	

№ п/п	по классификатору административно-территориальных объектов	Наименование поселка, села, сельского округа	личного подворья	сельскохозяйственных товаропроизводителей	личного подворья	сельскохозяйственных товаропроизводителей	личного подворья	сельскохозяйственных товаропроизводителей	личного подворья	сельскохозяйственных товаропроизводителей
1	2	3	4	5	6	7	8	9	10	11
1	115420100	город Державинск	-	-	-	-	-	-	-	-
	Итого:	город Державинск	-	-	-	-	-	-	-	-

Приложение 8 к Плану по управлению
пастбищами и их использованию
по Жаркаинскому району
на 2025-2029 годы

Рекомендуемые схемы пастбищеоборотов

Годы	Номера участков			
	1 загон	2 загон	3 загон	4 загон
2025	весенне-летний сезон	летний сезон	осенний сезон	отдыхающий загон
2026	отдыхающий загон	весенне-летний сезон	летний сезон	осенний сезон
2027	осенний сезон	отдыхающий загон	весенне-летний сезон	летний сезон
2028	летний сезон	осенний сезон	отдыхающий загон	весенне-летний сезон
2029	весенне-летний сезон	летний сезон	осенний сезон	отдыхающий загон

Город Державинск

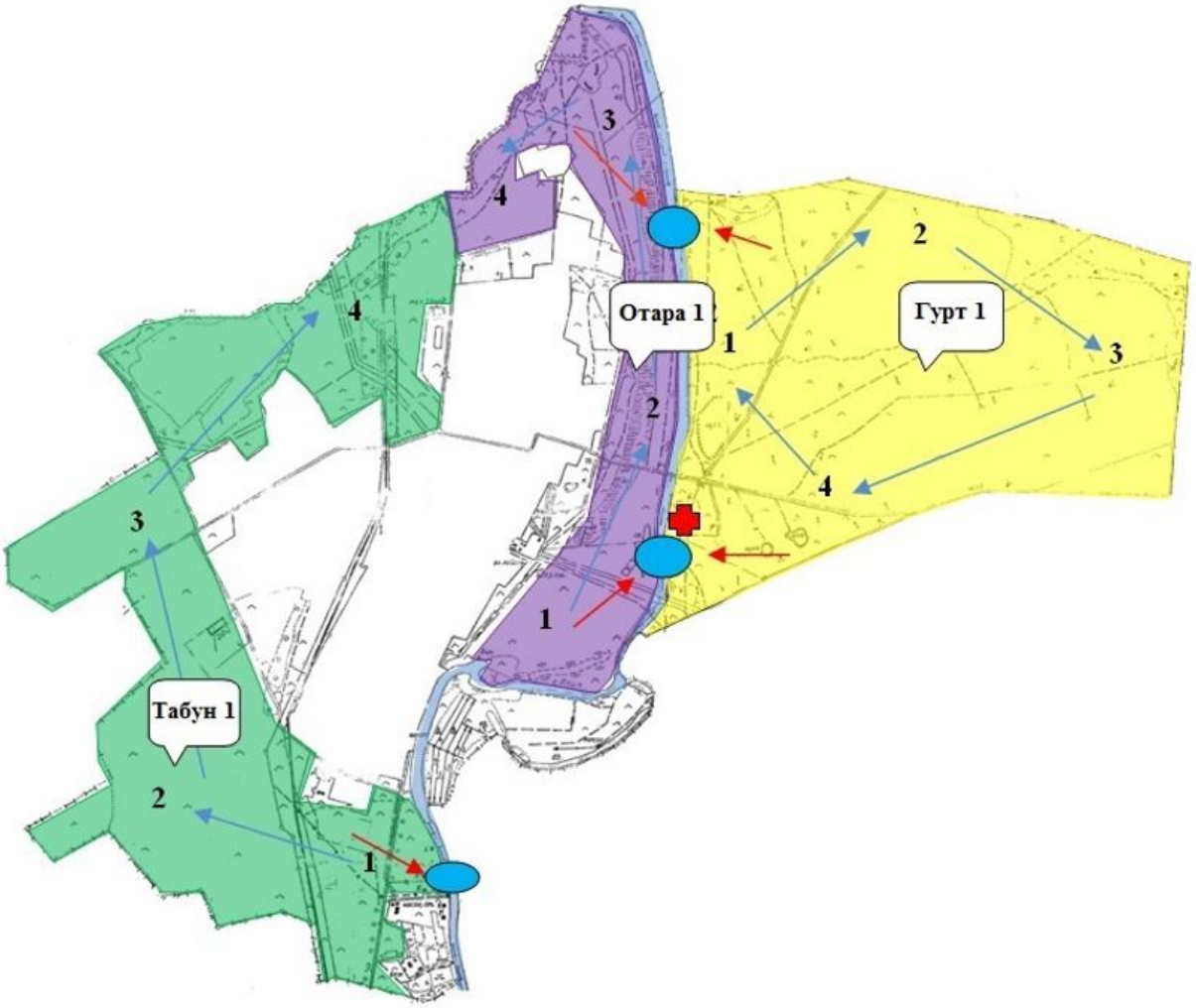

Условные обозначения:

1, 2, 3, 4 - очередность использования загонов в году

- границы сельских округов

- объект пастбищной инфраструктуры

- весенне-летне-осенние сезоны выпаса сельскохозяйственных животных

- весенне-раннелетне-осенние сезоны выпаса сельскохозяйственных животных

- весенне-осенние сезоны выпаса сельскохозяйственных животных

- естественные и искусственные водоемы, места водопоя скота и другие источники

- маршруты доступа пастбищепользователей к водоисточникам

Приложение 1 к Плану по управлению
пастбищами и их использованию

Данные земельного баланса региона и информационной системы государственного земельного кадастра

Таблица 1. Распределение пастбищ по категориям земель село Бирсуат, гектаров

Наименование сельских округов	Категории земель								Итого земель
	Код классификатора административно-территориальных объектов	сельскохозяйственного назначения	населенных пунктов	промышлен-ности, транспорта, связи и иного не с/х назнач.	особо охраняемых природных территорий	лесного фонда	водного фонда	запаса	
село Бирсуат	11543710 0	2071,0	2071,0	-	-	-	-	-	2071,0
Всего		2071,0	2071,0	-	-	-	-	-	2071,0

Таблица 2. Распределение пастбищ населенного пункта

№ п/п	Наименование сельского округа	Код классификатора административно-территориальных объектов	Наименование населенного пункта	Общая площадь пастбищ, гектар	Площадь и виды пастбищ					
					предназначенные для удовлетворения нужд населения по выпасу сельскохозяйственных животных личного подворья, тысяч гектаров	общественные, гектар	отгонные, гектар	сезонные, гектар	аридные, гектар	культурные, гектар
1	2	3	4	5	6	7	8	9	10	11
1	село Бирсуат	1154371 00	Бирсуат	2071,0	2071,0	2071,0	-	-	-	-

Таблица 3. Сведения о собственниках и землепользователях на основании правоустанавливающих и идентификационных документов на земельный участок

№		Бизнес-идентификационный номер/ индивидуальный		

п/п	Наименование собственников, землепользователей	идентификационный номер	Кадастровый номер земельного участка	Площадь пастбищ, гектар
1	ТОО "Agro STT"	130340019196	01-275-057-139	30,5
			01-275-057-140	1087,8
2	ТОО Жаркаинская Нива	060440003069	01-275-057-188	173
			01-275-057-186	112
			01-275-057-187	1
3	ТОО Ростовское Агро	190340027158	01-275-057-088	109,4
			01-275-057-089	151,6
			01-275-057-093	14,5
4	ТОО Дихан-4	030140003002	01-275-057-172	305
			01-275-057-173	157
5	ТОО "ТАС-ЕСМ"	110140005076	01-275-057-193	497
6	ТОО "СевАгро-3"	170740013882	01-275-057-185	366,8
7	ТОО "Алтынтюбе"		01-275-057-080	16
			01-275-057-001	68
			01-275-057-107	17
			01-275-057-005	14
			01-275-057-081	15,7
			01-275-057-002	12,3
			01-275-057-003	42
			01-275-057-004	18
			01-275-057-056	6
			01-275-057-174	19,9
8	ТОО "Тургай ХлебоПродукт"	131140014150	01-275-057-206	1376,6
9	ТОО "Юридическое агентство " Эксклюзив"			
10	к/х Рамдис Бикбаева Т.И	670423400113	01-275-057-111	17
11	Ф/Х Кулагер Абенова Ш.М	740909401013	01-275-057-194	715
12	к/х Сания Жандильдин Т.Е	700215400636	01-275-057-073	25
			01-275-057-113	5
			01-275-057-178	29
13	к/х Алиса Лилик А.В	801005350132	01-275-057-013	3
14	к/х Иволга Аубакирова Н.В	770619401772	01-275-057-129	3

15	к/х Эмба Лысенко Н.Н	780302450114	01-275-057-109	223,9
16	к/х Луч Савенко Н.А	550312350165	01-275-057-175	1,5
			01-275-057-189	62,1
			01-275-057-190	41,5
17	к/х Ивушка Чумак Е.В	810818450534	01-275-057-131	33,8
18	к/х Намен Тлеубаев Б.Н	740124350133		422,9
				362
				4422,8
				633
				25
				51
				338
				580,3
				11
	Итого:			12616,9

Таблица 4. Распределение пастбищ

№ п/п	Наименование сельского округа	Код классификатора административно-территориальных объектов	Наименование населенного пункта	Необходимая площадь пастбищ для сельскохозяйственных животных, тысяч гектаров				Площадь общественных пастбищ, тысяч гектаров	Площадь отгонных пастбищ, тысяч гектаров
				Крупный рогатый скот	Мелкий рогатый скот	Лошади	Верблюды		
1	2	3	4	5	6	7	8	9	10
1	село Бирсуат	115437100	село Бирсуат	968,5	425,1	468	0	2071,0	-

Для выпаса сельскохозяйственных животных необходимо 1861,6 гектаров. 536 голов выпасаются на общественных пастбищах, площадью 1861,6 гектаров, 0 голов выпасаются на отгонных пастбищах, площадью 0 гектаров.

Таблица 5. Требуемые дополнительные пастбища

№ п/п	Требуемые дополнительные пастбища из земель запаса, тысяч гектаров	Дополнительно предоставляемые пастбища	
		пастбища, которые могут быть предоставлены в землепользование пастбищепользователям, тысяч гектаров	пастбища, подлежащие резервированию в целях удовлетворения нужд населения по выпасу сельскохозяйственных животных личного подворья, тысяч гектаров
1	2	3	4
1	-	10000	-

Приложение 2 к Плану по управлению
пастбищами и их использованию
по Жаркаинскому району
на 2025-2029 годы

Сведения геоботанического обследования пастбищ

Дата, шиф								Урожайность поедаемых растений на средний год: ц/га сухой массы, ц/га кормовых единиц, кг/га переваримого протеина	Расчетная урожайность пок онтуру: ц/га сухой массы (ч	Кормозапас пок о	Культу р	

ры по легенде и по Классификации природных кормовых угодий РК	Номера контуров и описаний (в скобках)	Название типов (разностей, модификаций) природных кормовых угодий с приуроченностью их к рельефу, почвам. Название прочих угодий и земель	Вид угодья	Процент участия в контуре	Площадь, га	Современное использование	Валовая урожайность, ц/га (год обследования)	пастбищных кормов по сезонам							ислитель), ц/га кормовых единиц (знаменатель)	нтуру: ц сухой массы (числитель), ц кормовых единиц (знаменате	-техническое состояние, наличие лекарственных растений	Рекомендации по использованию, вид скота. Рекомендуемые мероприятия по улучшению
1	2	3	4	5	6	7	8	9	10	11	12	13	14	15	16	17	18	
Группа 1. Лессинговскоковыльных пастбищ																		
		Лессинговскоковыльных-типчаково-полынный с разнотр																

								сенокос	косимые пастбища	весна	лето	осень	зима		ль)			С-2д	1	авьем (ковыль Лессинга, овсяница бороздчатая, полынь обыкновенная, пижма обыкновенная, люцерна желтая, лапчатка гусинная) из каштановых карбонатно-солончаковых сильносмытых легкоглинистых почвах			975,2		7,3			4,42,833,5	5,63,023,2	5,12,415,2				н/среднее	Весенне-летне-осенние пастбища для всех видов скота

Группа 2. Типчаковых пастбищ

		Типчаково-ковыльно-полынный с разнотравьем (овсяница бороздчатая, ковыль волосатик, полынь австрийская,								6,7	8,5	7,9				Нижнес	Весенне-летне-осенние па

С-2д	2	полынь Шренковская, полынь обыкновенная, на каштановых карбонатно-солончаковых средне мощных легкоглинистых почвах			1308,3		9			4,253,2	4,538,1	3,422,1				среднего	стбища для всех видов скота
С-2а	3	Типчаково-полынный с разнотравьем (овсяница бороздчатая, полынь австрийская, полынь Шренковская, пижма обыкновенная, лапчатка гусиная, тмин обыкновенный,) на каштановых маломощных легкоглинистых			1531,0		12			6,223,848,7	7,94,136,6	8,84,127,5				среднее	

С-2а	4	Типчаково-полынный (овсяница бороздчатая, полынь австрийская, полынь Шренковская, полынь селитряная,) на каштановых маломощных легкоглинистых			222,6	9,3			6,03,746,5	7,53,933,1	7,73,422,4				н/среднее	Весенне-летне-осеннее пастбища для всех видов скота
	5	Типчаково-полынный (овсяница бороздчатая, полынь австрийская, полынь Шренковская)														
С-		А-на каштановых карбонатно-соланчаковых средне мощны							1,61,0	2,0	2,3				пох	Весенне-летне-осеннее пастби

2д		х легкоглинистых почвах			343,0	2,5		12,3	1,08,7	1,07,2				ое	щадля всехвидовскота
С-2д		а) полынно-злаковая (полынь австралийская, полынь Шренковская овсяница бороздчата			370,0	2,5		2,31,28,6						среднее	Осеннее пастбища для коз, овец и ло

			яковыльволосатик, ковыль Лессинга, тонконогостройный)														шадей
С-2д		Б-на каштаново-карбонатно-солончаковых маломощных почвах			1812,1		1,5			0,80,562	1,00,543	1,40,747				плохое	Весенне-летне-осеннее пастбища для всех видов скота

С-2д		В-на солонцах каштановых мелких, средних тяжелосуглинистых			278,0	4,8			3,22,024,6	4,02,117,4	4,42,013,6				н/сред него	Весенне-летне-осеннее пастбища для всех видов скота
С-		а) полынь-типчаковая с кермеком (полынь австрийская, по			48,0				0,2		0,7				пло	Весенне-летне-осеннее паст

2 д			лыньселитрянная, овсяница бороздчатая, кермек Гмелина				1,0		0,11,5		0,42,9				хое	бища для всех видов скота			
Группа 3 Ксерофитнозлаковых пастбищ																			
		Ксерофитнозлаково-полынный с разнотравьем (овся																	

С-2д	6	ница бородчатая, остролистник, пырей гребневидный, пырей ползучий, пальчатокоренник австрийская, полынь Шренковская, по			732,0		12,5			5,73,652,3	8,04,238,9	9,44,430,8				среднее	Весенне-летне-осеннее пастбища для всех

лынь обыкновенная, керамек Гмелина, пижма обыкновенная) на каштановых карбонатно-солончаковых средне мощ

видовск

		ных легкоглинистых почвах																ота
Группа 4. Злаковых пастбищ с преобладанием пырея ползучего																		
С-4б	7	Пырейный (пырей ползучий) на луговых каштановых карбонатных среднемощных почвах			138,8	18,0		10,87,3 1321	18,09,296,8	14,45,537,9				Высредне го	Весеннее-летнее-осеннее пастбища для всех видов

																довсякота
С-4в	8	Злаковый сразнотравьем (пырей ползучий, острец, овсяница борздчатая мятлик луговой, тысячелистник благородный, пижма обыкновенная, подорожник бол			1235,7		18,5			10,06,591,0	15,07,973,1	12,45,333,4				высшее среднего	Весенне-летне-осенние пастбища

		ьшой, люцерна желтая, лапчатка гусиная) на луговых-каштановых среднесмытых легкоглинистых почвах																	я в с е х в и д о в с к о т а
Болотные и лугово-болотные сенокосы степной и лесостепной зон Группа 5. Злаковых пастбищ сенокосов																			
		Пырейный (пырей ползучий) на луговых – бол																	В е с е н н е - л е т н е - о с е н н и е

С-6а	9	отных каштановых почвах по окраинам озера Айдарколь			243,0	27,5		27,514,1148,0						плохое	пастбища для всех видов скота
Пастбища коренного улучшения Группа 6. Житняковых пастбищ																
		Житняково-злаково-полынный с разнотравьем (пырей гребневидный, пырей ползучий, овсяница юор													Весенне-летне-осеннее пас

С-2д	10	оздчатая, ковыль волосатик, полынь австрийская, полынь Шренковская, полынь обыкновенная, пижма обыкнвенная, тмин обыкновенный) на каштановых карбонатно-солончаковых среднемощн			45,0	6,3			3,52,233,3	5,12,825,2	4,92,113,8				ниже среднего	тбищадлявсехвидовско

		ых легкоглинистых почвах														та
С-2а			а) пырейно-злаковый (пырей ползучий, пырей гребневидный, овсяница юроздчатая, тонконог стройный		278,0	6,5			4,32,742,9	6,53,31,31,4	5,32,012,9				Нижнее	Весенне-летне-осенне-нижнее пастбище для всех видов скота

С-2д			б) злаково-разнотравный с полынью (острец, овсяница юрозд чатая, пырей гребневидный пырей ползучий, шалфей степной, пижма обыкновенная, лапчатка гусиная, полынь австрийская, полынь Шр		136,0	3,3		1,50,913,6	2,11,19,8	2,11,06,5			плохое	Весенне-летне-осеннее пастбище для всех видов ско

			енковская														та
С-2д			в) злаково-полынный пырей ползучий, пырей гребневидный, овсяница борздчатая, полынь австрийская, полынь Шренковская, полынь обыкновенная		456,0	1,0			0,50,34,7	0,70,43,5	0,80,42,5					плохое	Весенне-летне-осенние пастбища для всех видов сельскохозяйственных животных
																	Весен

С-2д			г) типчаково-полынный овсяница борздчатая, полынь селитряная, полынь австрийская, полынь Шренковская		736,0	5,0			3,22,024,6	4,02,117,4	4,62,114,7				Нижнее среднего	нее-летнее-осеннее пастбище для всех видов скота

г) угодья в стадии коренного улучшения (посев пшеницы)

					31,0												
С-2д	11	Житняково-полынный пырей гребневидный, полынь обыкновенная, полынь австрийская, полынь Шренковская на каштановых карбонатно-солончаковатых среднемощных легкоглинистых			650,0	13,3			5,83,653,7	8,44,639,5	9,94,631,3				средне	Весенне-летне-осеннее пастбище для всех видов скота

		почвах																та
С-2а	12	Житняковый-с полынью (пырей гребневидный, полынь обыкновенная, полынь австрийская) на каштановых маломощных легкоглинистых почвах			420,0	7,5			4,93,044,8	7,13,932,6	5,8 2,3 13,6					Нижнее	Весенне-летне-осенне пастбища для всех видов скота
Мелкосопочные-низкогорные степные и сухостепные пастбища на каштановых почвах Группа 7 Лессинговскоковыльных пастбищ																		
		Лесин																

М-2б	13	говскоковыльно-злаковый с разнотравьем (ковыль Лессинга, овсяница борздчатая, тонконог стройный, лапчатка гусиная, пижма обыкновенная, люцерна румынская) на каштановых мал ораз			523,2	14,0		10,36,574,9	13,07,251,6	9,64,525,3				Выше среднего	Весенне-летне-осенние пастбища для всех видов с

		витых средних суглинистых почвах по склонам мелкосопочников															кота
М-14		Лесинговскоковыльно-типчаковый с полынью (ковыль Лесинга, овсяница бороздчатая, полынь холодная, полынь австрийская							5,6	7,0	6,0				Низ	Весенне-летне-осенний	па

2б	, полынь Шренковская) на каштановых неполноразвитых средненесугли нистых почвах по склонам мелкосопочников			784,8	7,5		3,542,0	3,829,1	2,817,0								
Группа 8. Тырсовых пастбищ																	
	Тырсово-полынный (ковыль волосатик, полынь холодная, пол																Весенне-раннелетне-

М-2б	15	ынь Шренковская) на каштановых малоразвитых среднесуглинистых почвах по склонам мелкосопочников			1343,0	2,5			1,41,013,2	2,01,210,1	2,11,06,2			плохое	осеннее пастбище для всех видов скота
Группа 9. Типчаковых паастбищ																	
	16	Типчаково злаковый с полынью (овсяница бороздчатая, ковыль волосат															

		ик, тонкогстройный полынь австрийская, полынь Шренковская)														
М-2б		А-на каштановых маломощных легкоглинистых почвах по межсопочным			192,4	2,5			1,71,113,1	2,211,9,5	2,211,06,3				плохое	Весеннее-летнее-осеннее пастбище для все

		равнинам														хвидовскота
М-2б		А-накаштановых неполноразвитых средне углинистых почвах по межсопочным равнинам			2560,9	4,1			2,81,821,3	3,61,815,3	3,61,610,5				плохое	Весенне-летне-осеннее пастбище для всех видов ск

																ота
М-2б	17	Типчаково–ковыльно-полынный с разнотравьем (овсяница борздчатая, ковыль волосатик, полынь австрийская, полынь Шренковская, пижма обыкновенная, лапчатка гусиная) на			1500,4	11,8			8,25,367,6	1,75,949,1	10,04,528,7				Нижесреднего	Весеннее-летнее-осеннее пастбище для всех

		каштановых неполноразвитых среднесуглинистых почвах по межсопочным равнинам															видовскота
Выходы коренных пород																	
Итого сельскохозяйственных земель	23195,0																
Итого обследованных земель																	

Прочие угодья и земли

18. болото 83,0

19. Лес 41,0

20. Водная поверхность 346,0

39. Прочие неудобные (хозпостройки,изрытые места, кладбища) 299,0

Итого прочих земель: 769,0

Итого земель сельского округа: 23964

Приложение 3 к Плану по управлению
пастбищами и их использованию
по Жаркаинскому району
на 2025-2029 годы

Данные (сведения) о скотомогильниках (биотермических ямах) по селу Бирсуат

			Тип скотомогильн			

№	Наименование области, района, сельского округа	Номер скотомогильника (биотермической ямы)	ика (биотермической ямы) (примитивная или типовая)	Размер (площадь) скотомогильника (биотермической ямы)	Текущее состояние (функционирует или не функционирует)	Баланс содержатель (собственник)
1	2	3	4	5	6	7
1	село Бирсуат	0	0	0	0	0
Итого:		0	0	0	0	0

Данные (сведения) о сибиреязвенных захоронениях по селу Бирсуат

№	Наименование области, района, сельского округа	Номер сибиреязвенных захоронений	Характер почвы и растительности	Размер (площадь) сибиреязвенного захоронения	Координаты		характеристика объекта			Баланс содержатель (собственник)
					северной широты	восточной долготы	ограждение	Опознавательные знаки	внесено в информационную систему государственного земельного кадастра	
1	2	3	4	5	6	7	8	9	10	11
1	село Бирсуат	0	0	0	0	0	0	0	0	0
Итого:		0	0	0	0	0	0	0	0	0

Приложение 4 к Плану по управлению
пастбищами и их использованию
по Жаркаинскому району
на 2025-2029 годы

Сведения об объектах пастбищной инфраструктуры и о сервитутах для прогона сельскохозяйственных животных

№ п/п	Объекты пастбищной инфраструктуры	Количество действующих объектов пастбищной инфраструктуры, единиц	Количество объектов пастбищной инфраструктуры требующих строительства (реконструкции), единиц	Протяженность, километров	Площадь, тысяч квадратных метров
1	2	3	4	5	6
	Обводнительные сооружения (скважины,				

1.	трубчатые и шахтные колодцы, копани)	-	-	-	-
2.	Сооружения, мосты, дороги	-	-	-	-
3.	Скотопрогонные трассы, скотоостановочны е и водопойные площадки	-	-		
4.	Емкости для купки овец, кошары и отгороженные места, ограждения пастбищ, изгороди (в том числе электроизгороди), загоны для загонно-порцио нного выпаса сельскохозяйств енных животных	-	-	-	-
5.	Расколы для ветеринарной обработки сельскохозяйств енных животных	-	-	-	-
6.	Сооружения и объекты, предназначенны е для обеспечения электрической и тепловой энергией, объекты по использованию возобновляемых и альтернативных источников энергии	-	-	-	-
	Объекты водоснабжения и другие виды жизнеобеспечен ия, сооружения				

7.	для сезонного проживания персонала и иное имущество, необходимое для содержания и использования пастбищ	-	-	-	-

Приложение 5 к Плану по управлению
пастбищами и их использованию
по Жаркаинскому району
на 2025-2029 годы

Численность поголовья сельскохозяйственных животных из базы данных идентификации сельскохозяйственных животных

Таблица 1. Численность поголовья сельскохозяйственных животных, с указанием их владельцев

№ п/п	Код поселка, села, сельского округа по классификатору административно-территориальных объектов	Наименование поселка, села, сельского округа	Тип владельца	Бизнес-идентификационный номер/ индивидуальный идентификационный номер владельца	Фамилия, имя, отчество (при наличии) физических лиц или наименование юридических лиц	Численность поголовья, голов			
						Крупного рогатого скота	Мелкого рогатого скота	Лошадей	Верблюдов
1	2	3	4	5	6	7	8	9	10
1	115437100	село Бирсуат	КХ	700215400636	КХ "Сания" Жандильдина М.К	6	0	0	0
2	115437100	село Бирсуат	КХ	550312350165	КХ "Луч" Савенко Н.А	1	0	2	0
3	115437100	село Бирсуат	КХ	810818450534	КХ "Ивушка" Чумак Е.В	2	0	0	0
4	115437100	село Бирсуат	ФХ	740909401013	ФХ "Кулагер" Абенова Ш.М	7	20	9	0
5	115437100	село Бирсуат	ФЛ	780808450373	Рахметова С.М	5	11	3	0

5	115437100	село Бирсуат	ФЛ	880314350273	Браун А.В	1	2	0	0
6	115437100	село Бирсуат	ФЛ	870711350903	Аубакиров А.Т	0	100	25	0
7	115437100	село Бирсуат	ФЛ	861127350513	Бексултанов С.Б	14	27	15	0
8	115437100	село Бирсуат	ФЛ	871129350259	Туяков М.С	7	0	2	0
9	115437100	село Бирсуат	ФЛ	790223301492	Савенко А.А	1	0	0	0
10	115437100	село Бирсуат	ФЛ	671122400164	Дерманская С.В	4	0	0	0
11	115437100	село Бирсуат	ФЛ	910909350107	Кысса Ф.И	0	14	0	0
12	115437100	село Бирсуат	ФЛ	620502300820	Чирко А.Н	2	0	0	0
13	115437100	село Бирсуат	ФЛ	811220351307	Тентелов В.П	3	0	0	0
14	115437100	село Бирсуат	ФЛ	871018350889	Кайкин Б.С	13	14	0	0
15	115437100	село Бирсуат	ФЛ	961019450355	Траночкина Е.О	3	15	0	0
16	115437100	село Бирсуат	ФЛ	830614350939	Кузьминых Е.В	5	0	0	0
17	115437100	село Бирсуат	ФЛ	610313300920	Пахомов Ю.И	6	0	0	0
18	115437100	село Бирсуат	ФЛ	771021450207	Харенко Е.В	11	0	0	0
19	115437100	село Бирсуат	ФЛ	911028350844	Саринжепов А.М	1	20	2	0
20	115437100	село Бирсуат	ФЛ	870310351258	Варкентин М.И	5	0	0	0
21	115437100	село Бирсуат	ФЛ	720928400527	Саринжипова Л.А	0	13	0	0
22	115437100	село Бирсуат	ФЛ	921109351339	Бегимов У.М	4	0	0	0
23	115437100	село Бирсуат	ФЛ	740730300499	Султанбеков О.А	0	20	7	0
24	115437100	село Бирсуат	ФЛ	690110300654	Жандильдин Т.Е	0	50	4	0
25	115437100	село Бирсуат	ФЛ	710530300169	Игнатенко С.В	0	4	0	0
26	115437100	село Бирсуат	ФЛ	731110450520	Сарыева С.К	8	0	0	0
27	115437100	село Бирсуат	ФЛ	701231400438	Гараева Л.М	3	0	0	0

28	11543710 0	село Бирсуат	ФЛ	651007400834	Одинцова О.В	4	0	0	0
29	11543710 0	село Бирсуат	ФЛ	650809350069	Кенжегулов К.А	0	3	0	0
30	11543710 0	село Бирсуат	ФЛ	700623400238	Дудова С.А	3	0	0	0
31	11543710 0	село Бирсуат	ФЛ	540726400550	Кайкина А.М	1	0	0	0
32	11543710 0	село Бирсуат	ФЛ	890428351392	Сорокоумов А.С	2	0	0	0
33	11543710 0	село Бирсуат	ФЛ	710101402159	Стократова И.Е	3	1	0	0
34	11543710 0	село Бирсуат	ФЛ	900801450684	Бывшова А.В	3	0	0	0
35	11543710 0	село Бирсуат	ФЛ	480918400967	Максимова С.Ф	0	3	0	0
36	11543710 0	село Бирсуат	ФЛ	800413350396	Нафиков Р.Н	5	5	0	0
37	11543710 0	село Бирсуат	ФЛ	780318301890	Савенко В.В	6	0	0	0
38	11543710 0	село Бирсуат	ФЛ	631118400666	Бексултанова Ш.О	15	15	2	0
39	11543710 0	село Бирсуат	ФЛ	641220401076	Боброва С.В	11	0	0	0
Итого по КХ						16	20	11	0
Итого по ТОО						0	0	0	0
Итого по населению						149	316	60	0
Итого по селу						165	336	71	0

Приложение 6 к Плану по управлению
пастбищами и их использованию
по Жаркаинскому району
на 2025-2029 годы

Данные о количестве гуртов, отар, табунов, сформированных по видам и половозрастным группам сельскохозяйственных животных

№ п/п	Код поселка, села, сельского округа по классификатору админ	Наименование поселка, села, сельск	Количество гуртов, отар, табунов									
			Крупного рогатого скота				Мелкого рогатого скота			Лошадей		Верблюдов	
			быков	коров	телок			молодняка (ярок,	молодняка, (баран				

	истративно-территориальных объектов	ого округа				бычков	овец и коз	козочек)	чиков, козликов)	жеребцов, кобыл	молодняка	верблюдов	молодняка
1	2	3	4	5	6	7	8	9	10	11	12	13	14
1	11543 7100	село Бирсуат	6	90	43	10	116	100	100	47	13	0	0
			1 гурт				1 отара			3 табуна		0	

Приложение 7 к Плану по управлению
пастбищами и их использованию
по Жаркаинскому району
на 2025-2029 годы

Сведения о численности поголовья сельскохозяйственных животных для выпаса на отгонных пастбищах

№ п/п	Код поселка, села, сельского округа по классификатору административно-территориальных объектов	Наименование поселка, села, сельского округа	Численность поголовья, голов							
			Крупного рогатого скота		Мелкого рогатого скота		Лошадей		Верблюдов	
			личного подворья	сельскохозяйственных товаропроизводителей	личного подворья	сельскохозяйственных товаропроизводителей	личного подворья	сельскохозяйственных товаропроизводителей	личного подворья	сельскохозяйственных товаропроизводителей
1	2	3	4	5	6	7	8	9	10	11
1	1154371 00	село Бирсуат	-	-	-	-	-	-	-	-
	Итого:	село Бирсуат	-	-	-	-	-	-	-	-

Приложение 8 к Плану по управлению
пастбищами и их использованию
по Жаркаинскому району
на 2025-2029 годы

Рекомендуемые схемы пастбищеоборотов

Годы	Номера участков			
	1 загон	2 загон	3 загон	4 загон

2025	весенне-летний сезон	летний сезон	осенний сезон	отдыхающий загон
2026	отдыхающий загон	весенне-летний сезон	летний сезон	осенний сезон
2027	осенний сезон	отдыхающий загон	весенне-летний сезон	летний сезон
2028	летний сезон	осенний сезон	отдыхающий загон	весенне-летний сезон
2029	весенне-летний сезон	летний сезон	осенний сезон	отдыхающий загон

Село Бирсуат

Условные обозначения:

1, 2, 3, 4 - очередность использования загонов в году

- границы сельских округов

- объект пастбищной инфраструктуры

 - весенне-летне-осенние сезоны выпаса сельскохозяйственных животных

- весенне-раннелетне-осенние сезоны выпаса сельскохозяйственных животных

- весенне-осенние сезоны выпаса сельскохозяйственных животных

 - естественные и искусственные водоемы, места водопоя скота и другие источники

- маршруты доступа пастбищепользователей к водоисточникам

Приложение 1 к Плану по управлению
пастбищами и их использованию
по Жаркаинскому району
на 2025-2029 годы

Данные земельного баланса региона и информационной системы государственного земельного кадастра

Таблица 1. Распределение пастбищ по категориям земель село Гастелло, гектаров

Наименование сельских округов	Категории земель								Итого земель
	Код классификатора административно-территориальных объектов	сельскохозяйственного назначения	населенных пунктов	промышлен-ности, транспорта, связи и иного не с/х назнач.	особо охраняемых природных территорий	лесного фонда	водного фонда	запаса	
село Гастелло	11543910 0	2323,0	2323,0	-	-	-	-	-	2323,0
Всего		2323,0	2323,0	-	-	-	-	-	2323,0

Таблица 2. Распределение пастбищ населенного пункта

					Площадь и виды пастбищ					
					предназначенные для удовлетворения нужд					

№ п/п	Наименование сельского округа	Код классификатора административно-территориальных объектов	Наименование населенного пункта	Общая площадь пастбищ, гектар	населения по выпасу сельскохозяйственных животных личного подворья, тысяч гектаров	общественные, гектар	отгонные, гектар	сезонные, гектар	аридные, гектар	культурные, гектар
1	2	3	4	5	6	7	8	9	10	11
1	село Гастелло	11543910 0	село Гастелло	2323,0	2323,0	2323,0	-	-	-	-

Таблица 3. Сведения о собственниках и землепользователях на основании правоустанавливающих и идентификационных документов на земельный участок

№ п/п	Наименование собственников, землепользователей	Бизнес-идентификационный номер/ индивидуальный идентификационный номер	Кадастровый номер земельного участка	Площадь пастбищ, гектар
1	Сал-Танат Салиндина Раиса Койшикеновна	590127400701	01-275-006-022	0
2	Шаим БАГИЕВА ВАЙДА САЛАУДИНОВНА	930121450966	01-275-006-030,033	0,094
3	Восход Вольф Александр Владимирович	700627300739	01-275-006-117	0
4	ЕС-Агро Ерина Татьяна Сергеевна	890706450827	01-275-006-031	0,060
5	Удача Печенюк Лариса Вальдеровна	621201450542	01-275-006-074	0
6	Владислава Горбань Светлана Кадешевна	660822401496	01-275-006-101	0
7	Ясень Монченко Геннадий Иванович	560121300241	01-275-006-109 ,110	0,038
	Адал			

8	СУРАГАНОВА ЗАУРЕШ КАМЕЛЕВНА	700513450098	01-275-006-038,045,066,111	0,101
9	Султан-1 Султанова Рахима Кажикеновна	390209400923	01-275-006-046,0121	0,021
10	Рубин-1 Рыбакова Светлана Орестовна	680110400517	01-275-006-131,132,041,107	0,200
11	Малахит Пашкевич Николай Орестович	640711300335	01-275-006-129	0,126
12	Атай Оспан-улы Серик Абдешевич	580624300228	01-275-006-014,108,126	0,105
13	Атай-1 КАНАФИН ЧИНГИС СЕРИКОВИЧ	940803350106	01-275-006-036,103,125	0,220 (залеж)
14	Мырзабекова Кымбаткуль "Жанат"	500226450214	01-275-006-077	0,013
15	Олжас СЕДУКИН СЕРГЕЙ ВЛАДИМИРОВИЧ	791208302449	01-275-006-123	0,072
16	Нива-6 Марцинкевич Альгиз Юлисович	610330300408	01-275-006-018	0
17	Рустамов Исмихан Тельман оглы "Фатима"	550907350338	01-275-006-127	0,083
18	Темп Мырзахметов Зейнолда Газезович	640812350370		0,0655
19	Асем-1 Ерин Никита Сергеевич	950612350794	01-275-006-001	0
20	Әділбек МӘДИЯР ШЫҢҒЫС НҰРҚОЖАҰЛЫ	890820350404	01-275-006-135	0
21	Вилма Вольф Артем Александрович	911218351469	01-275-006-067	0
22	Нартай Омарбекова Сауле Омарбековна	680628450324	01-275-006-021	0
	Еркен			

23	Громяк Николай Иванович	580502350054	01-275-006-165	0,129
24	Базис Агро ТЕРЕХИН АЛЕКСАНДР НИКОЛАЕВИЧ	880411350627	01-275-006-078,177	0,030
25	Аскар Токтамысов Берик Аскарович	710820301242	01-275-006-102	0
26	Акшай Салецкий Руслан Станиславович	820704351121	01-275-006-	0,020
27	Инесс Герасименко Федор Валерьевич	850209351037	01-275-006-040,041	0,048
28	Жана-Жер ВАСЕЦКАЯ МИРА РАФКАТОВНА	780707402255	01-275-006-170,169	0,261
29	ТОО "Кен-М"	971240001751	01-275-006-140	8,8407
30	Найзабеков		01-275-006-176	0,145
31	Т О О " Сельхозхимия"			
32	Т О О " Агропромтехника"			
	Итого:			10,6722

Таблица 4. Распределение пастбищ

№ п/п	Наименование сельского округа	Код классификатора административно-территориальных объектов	Наименование населенного пункта	Необходимая площадь пастбищ для сельскохозяйственных животных, тысяч гектаров				Площадь общественных пастбищ, тысяч гектаров	Площадь отгонных пастбищ, тысяч гектаров
				Крупный рогатый скот	Мелкий рогатый скот	Лошади	Верблюды		
1	2	3	4	5	6	7	8	9	10
1	село Гастелло	115439100	село Гастелло	2354,5	1781,6	1795,2	0	2323,0	-

Для выпаса сельскохозяйственных животных необходимо 5931,3 гектаров, 273 головы выпасается на общесьвенных пастбищах, площадью 2323,0 гектаров. 0 голов выпасается на отгонных пастбищах иплощадью 0 гектаров.

Таблица 5. Требуемые дополнительные пастбища

№ п/п	Требуемые дополнительные пастбища из земель запаса,	Дополнительно предоставляемые пастбища	
		пастбища, которые могут быть предоставлены в	пастбища, подлежащие резервированию в целях удовлетворения нужд населения по выпасу сельскохозяйственных

	тысяч гектаров	землепользование пастбищепользователям, тысяч гектаров	животных личного подворья, тысяч гектаров
1	2	3	4
1	1000	131,8	2608,3

Приложение 2 к Плану по управлению
пастбищами и их использованию
по Жаркаинскому району
на 2025-2029 годы

Сведения геоботанического обследования пастбищ

								Урожайность поедаемых растений на средний год: ц/га сухой массы, ц/га кормовых единиц, кг/га переваримого протеина	Расчетная урожайность по контуру: ц/га сухой	Корм		Реко

Дата, шифры по легенде и по Классификации природных кормовых у	Номера контуров и описаний (в скобках)	Название типов (разностей, модификаций) природных кормовых угодий с приуроченностью их к рельефу, почвам. Название прочих угоди	Вид угодья	Процент участия в контуре	Площадь, га	Современное использование	Валовая урожайность, ц/га (год обследования)	пастбищных кормов по сезонам	ассы (числитель), ц/га кормовых единиц (знаменатель)	озапас по контуру: ц сухой массы (числитель), ц кормовых единиц	Культур-техническое состояние, наличие лекарственных хра	мендации по использованию, вид скота. Рекомендуемые мероприя

1	2	3	4	5	6	7	8	9	10	11	12	13	14	15	16	17	18
Группа 1. Тырсовых пастбищ																	
		Ка вы															Ве с

годийРК		й и земель						сенокос	косимые пастбища	весна	лето	осень	зима		(знаменатель)	стений	тия по улучшению	С2-д	2	льно-типчаковый с полынью А-на темно-каштановых карбонатно-солончаковых среднемощных почвах по слабоволнистым равнинам			1834,8					4,42,938,1	5,93,428,4	5,12,313,9		60-30-35	Нижесреднего		енне-раннеелетнегоосеннее пастбище для всех видов скота
																	Весен																		

С-2б	2	Б-на темно каштановых неполноразвитых поволнистым равнинам			909,8					4,02,6344,7	5,,43,,1258	4,,62,,1124		65-35-40	Ниже среднего		не-равнинелетнегосеннеепастбищедлявсехвидовскота
																	Весенне

С-2д	2	В-насолонцахкаштановыхмелкихисреднихсослабоволнистымравнинам			1034,0					4,02,734,8	5,43,125,9	4,72,112,8		60-30-35	Нижесреднего		-раннелетнегосенненепастбищедлявсехвидовскота
		Кавыльно-т															Весенне-

С2б	2	ипчаковый – полынный с кустарником на темно-каштановых неполноразвитых поволнистым равнинам			1819,6	7,5	7,5			4,52,9403,3	6,134304	4,822133		30-35	Нижне-среднего		аннелетнегосеннеепастбищедлявсехвидовскота
		Кавыльно-разнотравн															Весеннее-ран

С-2д	3	о—полынный с кустарником на солонцах каштановых мелких и средних по слабоволнистым равнинам			472,0		11,5			54,352,0	85,349,2	63,8219,5		35-40	среднее	неелетнегосеннее пастбище для всех видов скота
		Ковыльный с полынью														Весенне-раннее

С-2д	4	А-натемно-каштановых карбонатно-солончаковых слабосмытых почвах послабоволнистым равнинам			2091,0		8,1			4,43,1418	6,33,832,2	5,22,514,6		30-35	Нижесреднего	елетнегосеннеепастбищедлявсехвидовскотаг
																Весенне-раннеел

С-2д	Б-на солонцах каштановых мелких и средних по приречным террасам			110		17,5			10,67,4100,9	15,29,277,5	12,55,934,1		754,-45	Высшее среднего		етне-осенние пастбища для всех видов скота
	А) по													Весна пло		Весенне-осенние па

С-2д		лынно-злакова я модификация			357		3,8			0,60,45,1	2,71,510,5		40-200-25	хоесень-среднее		стбищадляовец,козилошадей
С-26	5	Ковыльно-полынный скустарником натемно-каштановых малоразвитых			2134,5		6,0			3,02,028	4,32,522	3,81,811		65-30	Нижесредн		Весенне-раннелетниеосеннепас

		по склонам мелкосопочника и волнистым равнинам							,9	,2	,1		-40	его			тбищадля всех видов скота
С-26	6	Ковыльно-полынно-кустарниковый на темно-каштановых малоразвит			1088,0		5,0		2,71,8256,6	3,82,2197	3,21,596		60-25-30	Нижесреднего			Весенне-раннелетнее осеннее пастби

		ых по скона м ме лко соп о ч ни ка														щ а д л я в с е х в и д о в с к о т а
С-26	7	Ковыльно-полынный на темно-каштановых малоразвитых по скона м			513,2		3,8			2,211,5205,5	3,111,9155,8	2,51,27,0		60-30-35	плохое	Весенне-раннелетние осенне-пастбищ а д

		мелкосоночника														лявсехвидовскота
С-26	8	Ковыльно-таволгово-полынный на темно-каштановых неполноразвитых поволнисты			454,9		7,5			4,12,739,3	5,83,330,3	4,52,113,3		65-30-35	Нижереднего	Весенне-раннелетниеосенненепастбищадляв

		м рав ни на м																с е х в и д о в с к о т а
Группа 2. Житняковые пастбища																		
С - 2 а	9	Жи тня ков о-з лак ово - по лы нн ый на тем но- ка шт ано вы х сре дне мо щн ых по чва х по сла бов ол нис ты м рав			499,0		10 , 0			6,5 4,1 61, 0	9 , 4 5 , 1 4 4 , 5	7 , 7 3 , 1 1 8 , 6		70 - 35 - 40		с р е д н е е	В е с е н н е - л е т н е г - о с е н н и е па ст би щ а дл я вс ех ви д

		нинам														овскота
С-2а	10	Житняково-кавыльно-полынный на темно-каштановых среднемощных почвах по слабоволнистым равнинам			338,0		7,5			4,83,144,3	6,93,932,8	5,62,413,6		60-30-35		Нижнего	Весенне-летнего-осеннее пастбище для всех видов скота

С-2а	11		а) Коровыльно-житняково-полынный			369,0	7,5			4,83,244,8	6,94,033,7	5,62,514,2		60-30-35		среднее	Весенне-летнее-осеннее пастбище для всех видов скота
																	Весенне

С-2а	12	б) Ковыльно-типчаковый полынную			119,0	7,5		4,43,038,8	6,03,529,0	5,32,414,5	60-30-35		Нижнее среднего			летне-осеннее пастбище для всех видов скота
		в) кавыль														Весенне-летнег

С-2а	12	но-злаково-полынный скермеком			663,0		7,5			4,42,940,0	6,23,630,7	5,22,314,2		65-30-35		н/среднее	-осеннийпастбищадлявсехвидовскота
		г)кавыльно-по															Весенне-летнее-осенни

С-а	12	лынный с разнотравьем			96,0		3,8			1,51,114,6	2,21,311,5	1,90,95,6		60-30-35		плохое	епастбища для всех видов скота
С-а	12	д)ковый льный спо			86,0		7,5			4,53,142,6	6,43,932	5,32,514		60-30-35		Нижесреднее	Весенне-летне-осенний пастби

			лыню									,8	,5				го	щадля всехвидовскота	
С-а			е)угодьявстадиикорренногоулучшения(п																

		осеввпшеницы)		2163,0														
		Группа 3. Злаковых пастбищ.																
С-4а	13	Злаково-полынно-разнотравный с кустарниками на лугово-каштановых карбонатных маломощных по удлиненным		1148,2		12,5			5,33,651,6	7,74,640,9	6,43,0188,8		75-8035-40		среднее		Весенне-летнее-осенние пастбища для всех видо

		по ни же ни ям																	в с к о т а

Прочие угодья и земли

1. зросли кустарников 17,0
2. водная поверхность 45,0
3. прочие неудобные

(хозпостойки изрытые места,кладбища) 492,0

4. И того прочих земель 554,0
5. И того земель сельского округа 18854,0

Приложение 3 к Плану по управлению
пастбищами и их использованию
по Жаркаинскому району
на 2025-2029 годы

Данные (сведения) о скотомогильниках (биотермических ямах) по селу Гастелло

№	Наименование области, района, сельского округа	Номер скотомогильника (биотермической ямы)	Тип скотомогильника (биотермической ямы) (примитивная или типовая)	Размер (площадь) скотомогильника (биотермической ямы)	Текущее состояние (функционирует или не функционирует)	Баланс содержатель (собственник)
1	2	3	4	5	6	7
1	село Гастелло	0	0	0	0	0
Итого:		0	0	0	0	0

Данные (сведения) о сибиреязвенных захоронениях по селу Гастелло

№	Наименование области, района, сельского округа	Номер сибиреязвенных захоронений	Характер почвы и растительности	Размер (площадь) сибиреязвенного захоронения	Координаты		характеристика объекта			Баланс содержатель (собственник)
					северной широты	восточной долготы	ограждение	Опознавательные знаки	внесено в информационную систему государственного земельного кадастра	
1	2	3	4	5	6	7	8	9	10	11

1	село Гастелло	0	0	0	0	0	0	0	0	0
Итого:		0	0	0	0	0	0	0	0	0

Приложение 4 к Плану по управлению
пастбищами и их использованию
по Жаркаинскому району
на 2025-2029 годы

Сведения об объектах пастбищной инфраструктуры и о сервитутах для прогона сельскохозяйственных животных

№ п/п	Объекты пастбищной инфраструктуры	Количество действующих объектов пастбищной инфраструктуры, единиц	Количество объектов пастбищной инфраструктуры требующих строительства (реконструкции), единиц	Протяженность, километров	Площадь, тысяч квадратных метров
1	2	3	4	5	6
1.	Обводнительные сооружения (скважины, трубчатые и шахтные колодцы, копани)	-	-	-	-
2.	Сооружения, мосты, дороги	Разрушен	Требует кап. ремонт	2,5	15
3.	Скотопрогонные трассы, скотоостановочные и водопойные площадки	6	-	-	-
4.	Емкости для купки овец, кошары и отгороженные места, ограждения пастбищ, изгороди (в том числе электроизгороди), загоны для загонно-порцио	-	Требуется 1 загон		-

	нного выпаса сельскохозяйственных животных			-	
5.	Расколы для ветеринарной обработки сельскохозяйственных животных	-	3 раскола для КРС,овец и лошадей	-	-
6.	Сооружения и объекты, предназначенные для обеспечения электрической и тепловой энергией, объекты по использованию возобновляемых и альтернативных источников энергии	-	-	-	-
7.	Объекты водоснабжения и другие виды жизнеобеспечения, сооружения для сезонного проживания персонала и иное имущество, необходимое для содержания и использования пастбищ	Имеется 1 насос для подачи питьевой воды КХ "Темп", пользуются естественным водоемом реки Ишим	-	-	-

Приложение 5 к Плану по управлению
пастбищами и их использованию
по Жаркаинскому району
на 2025-2029 годы

Численность поголовья сельскохозяйственных животных из базы данных идентификации сельскохозяйственных животных

Таблица 1. Численность поголовья сельскохозяйственных животных, с указанием их владельцев

	Код поселка, села, сельского округа по	Наименование поселка,		Бизнес-идентификационный номер/	Фамилия, имя, отчество (при наличии)	Численность поголовья, голов			

№ п/п	классификатору административно-территориальных объектов	села, сельского округа	Тип владельца	индивидуальный идентификационный номер владельца	физических лиц или наименование юридических лиц	Крупного рогатого скота	Мелкого рогатого скота	Лошадей	Верблюдов
1	2	3	4	5	6	7	8	9	10
1	115439100	село Гастелло	ФЛ	470219400698	БУШМАКИНА И.В.	10	0	5	0
2	115439100	село Гастелло	ФЛ	450312300158	Распаева Р.М.	0	0	1	0
3	115439100	село Гастелло	ФЛ	530222400529	Исенова С.П.	8	12	0	0
4	115439100	село Гастелло	ФЛ	670301450453	Халибек Кулман	10	25	2	0
5	115439100	село Гастелло	ФЛ	710510350483	Халибек Рахат	8	11	0	0
6	115439100	село Гастелло	ФЛ	660514450291	Лукаш Е.В.	2	0	0	0
7	115439100	село Гастелло	ФЛ	700208400454	Дуденко Т.В.	3	0	0	0
8	115439100	село Гастелло	ФЛ	670217300741	Смоленцев А.	2	0	0	0
9	115439100	село Гастелло	ФЛ	740422450675	Ермагамбетова М.	2	0	0	0
10	115439100	село Гастелло	ФЛ	860802350798	Зейникенов Б.	2	0	0	0
11	115439100	село Гастелло	ФЛ	640101305301	Зейникенов С	2	52	4	0
12	115439100	село Гастелло	ФЛ	990717450421	Быстрова Е.	6	0	0	0
13	115439100	село Гастелло	ФЛ	830723350783	Тапеев Б	0	8	0	0
14	115439100	село Гастелло	ФЛ	870723350473	Зейникенов М	2	24	3	0
15	115439100	село Гастелло	ФЛ	560121300241	Мончено Г.И.	4	0	0	0
16	115439100	село Гастелло	ФЛ	631006300918	Колтубаев Ж	0	7	3	0
17	115439100	село Гастелло	ФЛ	520308450530	Исхагр М.	4	66	0	0
18	115439100	село Гастелло	ФЛ	591104400641	Байгенжина З.	0	0	0	0
19	115439100	село Гастелло	ФЛ	770307350507	Халибек Х.	16	20	6	0

20	115439100	село Гастелло	ФЛ	820725350980	Халибек Т.	5	44	8	0
21	115439100	село Гастелло	ФЛ	711120350575	Халибек С.	13	43	10	0
22	115439100	село Гастелло	ФЛ	640901301198	Щегольков Г.	10	0	3	0
23	115439100	село Гастелло	ФЛ	841010351393	Кабдулин А.	2	14	5	0
24	115439100	село Гастелло	ФЛ	740810300344	Муканов Е.	0	6	3	0
25	115439100	село Гастелло	ФЛ	650711450548	Антощук Л.	8	0	13	0
26	115439100	село Гастелло	ФЛ	721112301238	Нурмагамбетов Н.	8	34	2	0
27	115439100	село Гастелло	ФЛ	690511301236	Сериков С.	5	30	2	0
28	115439100	село Гастелло	ФЛ	721109450365	Муканова С.	2	0	0	0
29	115439100	село Гастелло	ФЛ	520818400468	Щекодько Л.	7	14	3	0
30	115439100	село Гастелло	ФЛ	550101401532	ЖУСУПОВА ж.	0	22	0	0
31	115439100	село Гастелло	ФЛ	700311400628	Торчинская Н.	6	0	0	0
32	115439100	село Гастелло	ФЛ	860519351034	Аманбай Толеубай	6	16	6	0
33	115439100	село Гастелло	ФЛ	741101400656	Абильдинова Балжан	2	5	3	0
34	115439100	село Гастелло	ФЛ	840812450408	Абильдинова Манат	0	14	18	0
35	115439100	село Гастелло	ФЛ	700315350491	Калибек Ш.	2	80	6	0
36	115439100	село Гастелло	ФЛ	680608350110	Чибиков С.	3	10	0	0
37	115439100	село Гастелло	ФЛ	600920450476	Бахреддинова О.	0	24	0	0
38	115439100	село Гастелло	ФЛ	591109350449	Кульсейтов С.	2	14	0	0
39	115439100	село Гастелло	ФЛ	421215400510	Молдабекова Р.	4	0	4	0
40	115439100	село Гастелло	ФЛ	671209350162	Кудерин Ж.	2	6	0	0
41	115439100	село Гастелло	ФЛ	571118450252	Зейникенова З.	6	0	0	0

42	115439100	село Гастелло	ФЛ	650724450589	Герасименко М.	0	15	0	0
43	115439100	село Гастелло	ФЛ	700607350171	Кишкимбаев А.	0	0	2	0
44	115439100	село Гастелло	ФЛ	630731350488	Кекенов С.	6	0	0	0
45	115439100	село Гастелло	ФЛ	680916400472	Печенюк С.	3	0	0	0
46	115439100	село Гастелло	ФЛ	790830402593	Бабырова А.	4	19	3	0
47	115439100	село Гастелло	ФЛ	800901350696	Аманбай Толеу	9	0	0	0
48	115439100	село Гастелло	ФЛ	791115499026	Халибек А.	10	20	0	0
49	115439100	село Гастелло	ФЛ	640222450260	Нысамбаева К.	0	178	0	0
50	115439100	село Гастелло	ФЛ	661013401311	Толтанова А.	5	32	2	0
51	115439100	село Гастелло	ФЛ	890814350789	Манафов И..	3	22	0	0
52	115439100	село Гастелло	ФЛ	630315450581	Хайришева Н.	2	0	6	0
53	115439100	село Гастелло	ФЛ	780118450283	Приймакова И.	3	0	3	0
54	115439100	село Гастелло	ФЛ	630311350503	Исмаилов Ш.	11	0	7	0
55	115439100	село Гастелло	ФЛ	620114300504	Манафов Д.	15	20	2	0
56	115439100	село Гастелло	ФЛ	810617350674	Мадяров А.	2	6	0	0
57	115439100	село Гастелло	ФЛ	530115301425	Мухамбеткалиев А.	7	22	3	0
58	115439100	село Гастелло	ФЛ	770202401577	Абильдинова Б.	0	10	0	0
59	115439100	село Гастелло	ФЛ	930819350390	Кабиденов Д	0	0	18	0
60	115439100	село Гастелло	ФЛ	780721301554	Кабдулин М	2	0	0	0
61	115439100	село Гастелло	ФЛ	691013450355	Колтубаева С.	3	0	0	0
62	115439100	село Гастелло	ФЛ	570912350225	Газезов З.	0	28	1	0
63	115439100	село Гастелло	ФЛ	510101403076	Шакирова А.	2	15	0	0
64	115439100	село Гастелло	ФЛ	750518450659	Елькеева Ж	0	16	0	0

65	115439100	село Гастелло	ФЛ	570718350225	Ордабаев Т.	4	12	2	0
66	115439100	село Гастелло	ФЛ	830101351908	Нурмагамбетов А.	0	0	11	0
67	115439100	село Гастелло	ФЛ	770417400766	Зейникенова И.	4	6	0	0
68	115439100	село Гастелло	ФЛ	770905402379	Сембаева К.	0	12	3	0
69	115439100	село Гастелло	ФЛ	600428301178	Исаев Ж.	3	20	2	0
70	115439100	село Гастелло	ФЛ	860619351028	Зейникенов К.	5	0	1	0
71	115439100	село Гастелло	КХ	850209351037	Герасименко Ф.В.	6	0	0	0
72	115439100	село Гастелло	КХ	890820350404	Мадяров Ч.	49	4	6	0
73	115439100	село Гастелло	КХ	621201450542	Печенюк Л.	7	0	0	0
74	115439100	село Гастелло	КХ	550907350338	Рустамов И	5	0	0	0
75	115439100	село Гастелло	КХ	820704351121	Салецкий Р.	2	0	0	0
76	115439100	село Гастелло	КХ	950612350794	Ерина Н.С.	7	0	0	0
77	115439100	село Гастелло	КХ	880411350627	Терехин А.	7	0	0	0
78	115439100	село Гастелло	КХ	930121450966	Багиева В.	5	0	0	0
79	115439100	село Гастелло	КХ	580502350054	Громяк А.	4	0	0	0
80	115439100	село Гастелло	КХ	780707402255	Васецкая М.	5	0	0	0
81	115439100	село Гастелло	КХ	560121300241	Мончено Г.И.	6	0	0	0
82	115439100	село Гастелло	КХ	640812350370	Мырзахметов З.	0	87	40	0
Итого по КХ						103	91	46	0
Итого по ТОО						0	0	0	0
Итого по населению						277	1054	176	0
Итого по селу						380	1145	122	0

Приложение 6 к Плану по управлению
пастбищами и их использованию
по Жаркаинскому району
на 2025-2029 годы

Данные о количестве гуртов, отар, табунов, сформированных по видам и половозрастным группам сельскохозяйственных животных

№ п/п	Код поселка, села, сельского округа по классификатору административно-территориальных объектов	Наименование поселка, села, сельского округа	Количество гуртов, отар, табунов										
			Крупного рогатого скота				Мелкого рогатого скота			Лошадей		Верблюдов	
			быков	коров	телок	бычков	овец и коз	молодняка (ярок, козочек)	молодняка, (баранчиков, козликов)	жеребцов, кобыл	молодняка	верблюдов	молодняка
1	2	3	4	5	6	7	8	9	10	11	12	13	14
1	115439100	село Гастелло	0	155	114	104	745	400	0	189	33	0	0
			3 гурта				2 отара			3 табуна		0	

Приложение 7 к Плану по управлению
пастбищами и их использованию
по Жаркаинскому району
на 2025-2029 годы

Сведения о численности поголовья сельскохозяйственных животных для выпаса на отгонных пастбищах

№ п/п	Код поселка, села, сельского округа по классификатору административно-территориальных объектов	Наименование поселка, села, сельского округа	Численность поголовья, голов							
			Крупного рогатого скота		Мелкого рогатого скота		Лошадей		Верблюдов	
			личного подворья	сельскохозяйственных товаропроизводителей	личного подворья	сельскохозяйственных товаропроизводителей	личного подворья	сельскохозяйственных товаропроизводителей	личного подворья	сельскохозяйственных товаропроизводителей

1	2	3	4	5	6	7	8	9	10	11
1	115439100	село Гастелло	277	103	1054	91	176	46	-	-
	Итого:	село Гастелло	277	103	1054	91	176	46	-	-

Приложение 8 к Плану по управлению
пастбищами и их использованию
по Жаркаинскому району
на 2025-2029 годы

Рекомендуемые схемы пастбищеоборотов

Годы	Номера участков			
	1 загон	2 загон	3 загон	4 загон
2025	весенне-летний сезон	летний сезон	осенний сезон	отдыхающий загон
2026	отдыхающий загон	весенне-летний сезон	летний сезон	осенний сезон
2027	осенний сезон	отдыхающий загон	весенне-летний сезон	летний сезон
2028	летний сезон	осенний сезон	отдыхающий загон	весенне-летний сезон
2029	весенне-летний сезон	летний сезон	осенний сезон	отдыхающий загон

Село Гастелло

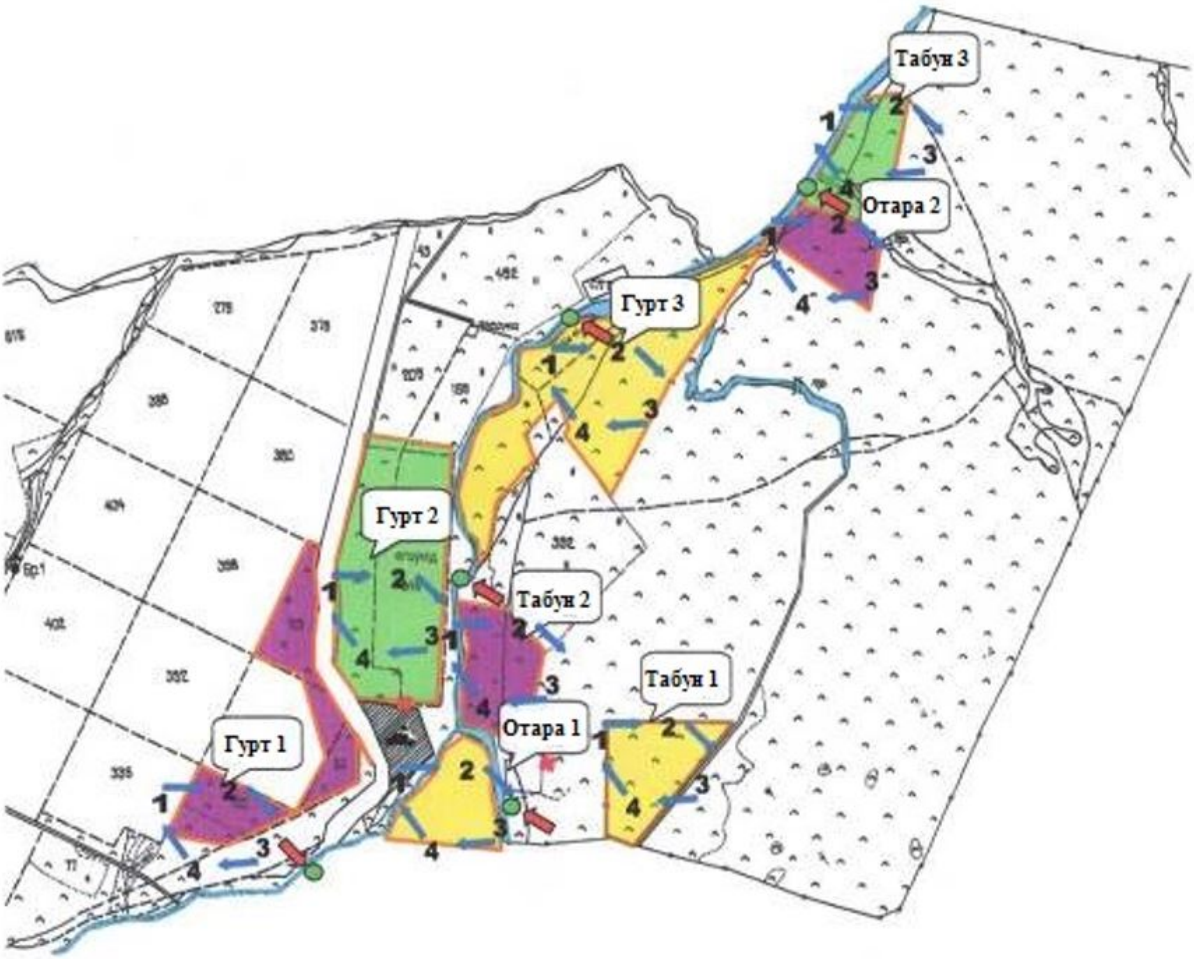

Условные обозначения:

1, 2, 3, 4 - очередность использования загонов в году

- границы сельских округов

- объект пастбищной инфраструктуры

- весенне-летне-осенние сезоны выпаса сельскохозяйственных животных

- весенне-раннелетне-осенние сезоны выпаса сельскохозяйственных животных

- весенне-осенние сезоны выпаса сельскохозяйственных животных

- естественные и искусственные водоемы, места водопоя скота и другие источники

- маршруты доступа пастбищепользователей к водоисточникам

Приложение 1 к Плану по управлению
пастбищами и их использованию
по Жаркаинскому району
на 2025-2029 годы

Данные земельного баланса региона и информационной системы государственного земельного кадастра

Таблица 1. Распределение пастбищ по категориям земель село Далабай, гектаров

Наименование сельских округов	Категории земель								Итого земель
	Код классификатора административно-территориальных объектов	сельскохозяйственного назначения	населенных пунктов	промышлен-ности, транспорта, связи и иного не с/х назнач.	особо охраняемых природных территорий	лесного фонда	водного фонда	запаса	
село Далабай	11541110 0	948,8	948,8	-	-	-	-	-	948,8
Всего		948,8	948,8	-	-	-	-	-	948,8

Таблица 2. Распределение пастбищ населенного пункта

№ п/п	Наименование сельского округа	Код классификатора административно-территориальных объектов	Наименование населенного пункта	Общая площадь пастбищ, гектар	Площадь и виды пастбищ					
					предназначенные для удовлетворения нужд населения по выпасу сельскохозяйственных животных личного подворья, тысяч гектаров	общественные, гектар	отгонные, гектар	сезонные, гектар	аридные, гектар	культурные, гектар
1	2	3	4	5	6	7	8	9	10	11
1	село Далабай	1154111 00	село Далабай	948,8	948,8	948,8	-	-	-	-

Таблица 3. Сведения о собственниках и землепользователях на основании правоустанавливающих и идентификационных документов на земельный участок

№ п/п	Наименование собственников, землепользователей	Бизнес-идентификационный номер/ индивидуальный идентификационный номер	Кадастровый номер земельного участка	Площадь пастбищ, гектар

1	Алин Н.К." А.Азамат"	640415300752	01-275-009-024	20,4
			01-275-009-038	2,9
2	Алин Н.К."Саян"	610101309189	01-275-009-037	57
3	Алеев Р.Н. "Алеев"	770609301127	01-275-009-131	6,5
4	Андрусенко В.А." Колос-2"	650518300566	01-275-009-004	7,4
			01-275-009-002	2,7
			01-275-009-124	66,8
			01-275-009-129	1,1
5	Бейсенов М.Т." Каганат"	650728350178	01-275-009-084	84
6	Жанбурбаев А.Н." Нурмат"	630719350234	01-275-009-113	23,5
7	Аманжолова А.С. " Азалина"	970929450064	01-275-009-097	576
8	Кишкимбаева Б.Е." Жастар"	710113400574	01-275-009-114	65
9	Алин А.Н."Кажи"	960811351072	01-275-009-125	42
10	Мурзабеков О.А." Дихан О"	590312300562	01-275-009-105	11
			01-275-009-106	171
			01-275-009-130	47,3
			01-275-009-109	25
11	Абельдинов А.Б." Сания"	740317300959	01-275-009-141	70
12	Сатыбалдин Е.К." Тлек-1"	501229350118	01-275-009-122	91
13	Тулебаев Т.А." Байбол"	621022300656	01-275-009-063	3
14	ТОО "Кен-М"	971240001751	01-275-009-034	7,6
15	ТОО "Темирлан"	991240007123	01-275-009-135	263,7
			01-275-009-052	6
			01-275-009-036	22,7
			01-275-009-146	11
16	ТОО "АЛИНАГРО"	150240027791	01-275-009-132	2602,2
			01-275-009-137	1795,8
	Итого:			6082,6

Таблица 4. Распределение пастбищ

№ п/п	Наименование сельского округа	Код классификатора административно-территори	Наименование	Необходимая площадь пастбищ для сельскохозяйственных животных, тысяч гектаров				Площадь общественных	Площадь отгонных
						Лошади			

		альных объектов	населенного пункта	Крупный рогатый скот	Мелкий рогатый скот		Верблюды	пастбищ, тысяч гектаров	пастбищ, тысяч гектаров
1	2	3	4	5	6	7	8	9	10
1	село Далабай	115411100	село Далабай	2303,5	1934,6	1774,8	0	948,8	-

Для выпаса сельскохозяйственных животных необходимо 6012,9 гектаров. 1583 голов выпасаются на общественных пастбищах, площадью 948,8 гектаров, 0 голов выпасаются на отгонных пастбищах, площадью 0 гектаров.

Таблица 5. Требуемые дополнительные пастбища

№ п/п	Требуемые дополнительные пастбища из земель запаса, тысяч гектаров	Дополнительно предоставляемые пастбища	
		пастбища, которые могут быть предоставлены в землепользование пастбищепользователям, тысяч гектаров	пастбища, подлежащие резервированию в целях удовлетворения нужд населения по выпасу сельскохозяйственных животных личного подворья, тысяч гектаров
1	2	3	4
1	1669,3	-	3394,8

Приложение 2 к Плану по управлению
пастбищами и их использованию
по Жаркаинскому району
на 2025-2029 годы

Сведения геоботанического обследования пастбищ

Название типов (разност						Урожайность поедаемых растений на средний год: ц/га сухой массы, ц/га кормовых единиц, кг/га переваримого протеина	Расчетная урожайность по контуру: ц/га сухой масс

Дата, шифры поле… Номер… контур… Классификации природных к…	…ей, модификаций) природных кормовых угодий с приуроченностью	Вид угодья	Процент участия в контуре	Площадь, га	Современное использование	Валовая урожайность, ц/га (годоб сед ов…	пастбищных кормов по сезонам					ы (числитель), ц/га кормовых единиц (знаменатель)	Кормозапас по контуру: ц сухой массы (числитель), ц кормовых единиц (зн…	Культур-техническое состояние, наличие лекарств…	Рекомендации по использованию, вид скота. Рекомендуемые ме…		
1	2	3	4	5	6	7	8	9	10	11	12	13	14	15	16	17	18
Равнинные степные и сухостепные пастбища на темно-каштановых почвах степной зоны																	
Группа 1. Ковыльных пастбищ																	
	А-на темно-каштановых карбонат															Весенне-летне-о	

х) ормовых угодий РК	их к рельефу, почвам. Название прочих угодий и земель			ания)	сенокос	косимые пастбища	весна	лето	осень	зима		аменатель)	енных растений	роприятия по улучшению	С-1 2а	ных среднемощных почвах по слабоволнистым равнинам			1224,8		7,0			4,4 2,9 38,8	6,0 3,4 28,9	5,2 2,3 14,1			н/ среднее	сенние пастбища для всех видов скота
	Б-натемно													Ве																

С-12б	каштановыхнеполноразвитыхпосклонаммелкосопочника		590,4	5,0			3,02,025,8	4,02,319,2	3,91,811,2						сенне-летнее-осеннее/раннее пастбище для всех видов скота
В-солон															

С-12д	Нцахкашстановыхмелкихисредниихпомежсопочныхравнинам		1784,3	5,0			3,22,128,5	4,42,621,5	3,71,710,0					Н/среднее	Весенне-летне-осенние пастбища для всех видов скота
	Ковыл														

	ный сразнотравьем натемнокаштановых карбонатных средней мощ														
С-2а		175,0	7,5		3,92,736,4		5,53,327,9	4,72,212,7						н/средне	Весенне-летне-осенний пастбищ для всех в

		ных почвах поселабоволнистым равнинам																идовскота
		Ковыльно-полынно-разн																

С-2д	отравный скустарниковомнатемно-кашт ановыхкорбонатно-солон		154,4	10,0		4,12,839,7	6,03,637,8	6,73,423,0				н/с редне е	Весенне-летне-осенние пастбища для всех видов ск		

		чаковватыхпочваххпоприречнымтеррасам														ота
		Ковыльно-полынный сран														Весенне-летне-осе

	С-2д	4	отравьем на солонцах каштановых мелких и средних послабоволни			589,3		5,0			1,9 1,3 19,0	2,9 1,7 15,3	2,5 1,1 7,3				н/среднее	нние пастбища для всех видов ско

	стым равнинам													та
С-526	Коровыльно-полынный на темно-каштановых неполнор		732,1	3,8		2,11,519,9	3,01,815,2	2,81,48,2				н/сред	Весенне-летне-осенние пастбища	

		азвитыхпосклонаммескоспочника														лявсехвидовскота
		А-натемнокаштановыхкарбо														Весенне-лет

С-2а	натных средне-мощных почвах с пос-лабо волнистым рав-нинам		594,6	6,3			3,1 2,1 30,5	4,5 2,6 23,7	3,3 1,6 9,6				н/средне	неосенние пастбища для всех видов скота	
Б-нате														Вес	

С-26	многощтанковых малоразвитых почвершинамсоподкисклонаммесскос		2166,6		5,1		2,51,623,6		3,52,018,1		3,31,610,4				н/среднее	ненелетнеосенниепастбищадлявсехвидовскос

		опочника															та
		Группа 2. Житняковых пастбищ															
		Житняково-злаково-полы															Весенне-летне-о

С-2а	Средний натемно-каштановых карбонатных среднемощных почвах пос		63		10,0			6,54,161,0		9,45,144,5	7,73,118,6				Среднее	среднее пастбища для всех видов скоро	

		абоволнистым равнинам															та
	С-72а	а) Ковыльно-полынный			33,5	6,3				3,3 2,3 31,1	4,7 2,8 23,9	3,9 1,9 11,0				ниже среднего	Весенне-летне-осенние пастбища для всех

														видовскота
С-2а	б) Типичаковово-кокувыльныйсполынью		542,6	2,8		2,51,620,9	3,31,815,3	3,11,48,6				плоскотобе	Весенне-летне-осенниепастбищадлявсехвидовскота	

С-2а	7	в) угодья в стадии коренного улучшения (посев пшеницы)			731												
\ Группа 3. Типчаковых пастбищ																	
		Типч															

	С-82д	аково-ковыльно-полынный на солонцах каштановых мелких и сред			1909,9		3,8			2,5 1,6 21,2	3,3 1,8 15,6	2,9 1,3 8,0				плохое	Весенне-летне-осенние пастбища для всех вид

		них пойма слабоволнистым равнинам														овсскота
С-2д	а) пойменно-злаковый			21,4		2,0		0,5 0,3 4,6		1,8 1,1 7,5				плохое		Весенне-летне-осеннее пастби

		скустарником															щадлякоз, овецилошадей
		Типчаково-ковыльно-полынный скуста															Весенне-летне-осенние пастбищадл

	С-92б	рникомнатемно-каштановых малоразвитых по склонам мелкосопо			220,1		7,5			4,7 3,0 40,5	6,3 3,5 29,8	5,7 2,5 16,2				н/среднего	я всех видов ско

	чиника														та
С-120д	Типчаково-полынный степной комплекс солонцах кашта новых		532,1		5		2,31,418,5	3,01,614,7	3,51,510,9				плохое	Весенне-летне-осенний пастбищ

		елких и средних по слабоволнистым равнинам															а для всех видов скота

Низинные, западинные, лиманные пастбища и сенокосы степной зоны

Группа 4. Злаковых пастбищ с преобладанием пырея ползучего

		Злаково-разно															

С-14б	травянистый скустарниково-каштановых карбонатных склад		701,1	25	13,98,8136,1	20,511,2105,6	16,77,144,9			хорошее	Весенне-летнее-осеннее пастбище для всех видов			

	босмытых по удлиненным понижениям													скота
Группа 5. Злаковых сенокосов с преобладанием пырея ползучего														
	Пырейный на пойменных луг													

С-152а	овых каштановых по слабоволнистым равнинам		314,8	37,5	37,5 19,2 201,8			22,5 15,2 275,2	37,5 19,2 201,8	30,0 11,5 78,9				плохое	Сенокос
	Пырейный с разнотр														

С-13а	завьемнаяпойменныхлуговыхкаштановыхпочприречныхтерраса м		264,2	37,5	33,817,8197,7			19,613,32368	33,817,819 7,7	26,110,270,4				плохое	сенокос
	Пы															

С-153в	рейный с разнотравьем на пойменных луговых каштановых слабосо		1573,9	26,7	24,1 12,8 143,9			1399,4 1667,3	24,1 12,8 143,9	18,5 7,3 50,1			плохое	сенокос

		лонцеватых почвах по слабоволнистым равнинам														
		Пырейно-разнот														

С-124д	равный с полынью на солонцах каштановых мелких и средних поприр		374,4	17,5	1,27,284,6			7,45,088,3	13,27,284,6	10,44,330,1				плохое	сенок

		ечным терраса м																ос
		Пыреййно-полынный сразнотравье м на пойме нных хл																сенок

С-15в	Угахкаштановыхслабосолеценцеватыхпочвахпоприречнымтеррас			1259,1	25	20,6 10,6 113,4			12,38,3 149,4	20,6 10,6 113,4	18,5 7,7 54,5					плохое	ос		

		ам														
Группа 6. Злаковых сенокосов с преобладанием осоки																
С-56в	16	Осоково-злаковый с разнотравьем на пойменных луговых каштановых слабосолонцеватых почвах по приречным террасам			149,7	42,5	39,5190185,5		22,613,3194,8	39,519,0185,5	31,512,685,6				плохое	сенокос

Прочие угодья и земли

17. Заросли кустарников 32,0

18. Водная поверхность 655,0

19. Прочие неудобные (хозпостройки,изрытые места, кладбища) 91,0

Итого прочих земель: 778,0

Итого земель сельского округа: 37627,2

Приложение 3 к Плану по управлению пастбищами и их использованию по Жаркаинскому району на 2025-2029 годы

Данные (сведения) о скотомогильниках (биотермических ямах) по селу Далабай

№	Наименование области, района, сельского округа	Номер скотомогильника (биотермической ямы)	Тип скотомогильника (биотермической ямы) (примитивная или типовая)	Размер (площадь) скотомогильника (биотермической ямы)	Текущее состояние (функционирует или не функционирует)	Баланс содержатель (собственник)
1	2	3	4	5	6	7
1	село Далабай	0	0	0	0	0
Итого:		0	0	0	0	0

Данные (сведения) о сибиреязвенных захоронениях по селу Далабай

	Наименование области,	Номер сибиреязвенны		Размер (площадь)	Координаты		характеристика объекта			
									внесено в информационну	

№	района, сельского округа	х захоронений	Характер почвы и растительности	сибиреязвенного захоронения	северной широты	восточной долготы	ограждение	Опознавательные знаки	ю систему государственного земельного кадастра	Баланс содержатель (собственник)
1	2	3	4	5	6	7	8	9	10	11
1	село Далабай	0	0	0	0	0	0	0	0	0
Итого:		0	0	0	0	0	0	0	0	0

Приложение 4 к Плану по управлению
пастбищами и их использованию
по Жаркаинскому району
на 2025-2029 годы

Сведения об объектах пастбищной инфраструктуры и о сервитутах для прогона сельскохозяйственных животных

№ п/п	Объекты пастбищной инфраструктуры	Количество действующих объектов пастбищной инфраструктуры, единиц	Количество объектов пастбищной инфраструктуры требующих строительства (реконструкции), единиц	Протяженность, километров	Площадь, тысяч квадратных метров
1	2	3	4	5	6
1.	Обводнительные сооружения (скважины, трубчатые и шахтные колодцы, копани)	-	-	-	-
2.	Сооружения, мосты, дороги	-	-	-	-
3.	Скотопрогонные трассы, скотоостановочные и водопойные площадки	-	-	-	-
	Емкости для купки овец, кошары и отгороженные места, ограждения				

4.	пастбищ, изгороди (в том числе электроизгороди), загоны для загонно-порционного выпаса сельскохозяйственных животных	-	-	-	-
5.	Расколы для ветеринарной обработки сельскохозяйственных животных	-	-	-	-
6.	Сооружения и объекты, предназначенные для обеспечения электрической и тепловой энергией, объекты по использованию возобновляемых и альтернативных источников энергии	-	-	-	-
7.	Объекты водоснабжения и другие виды жизнеобеспечения, сооружения для сезонного проживания персонала и иное имущество, необходимое для содержания и использования пастбищ	-	-	-	-

Приложение 5 к Плану по управлению
пастбищами и их использованию
по Жаркаинскому району
на 2025-2029 годы

Численность поголовья сельскохозяйственных животных из базы данных идентификации сельскохозяйственных животных

Таблица 1. Численность поголовья сельскохозяйственных животных, с указанием их владельцев

№ п/п	Код поселка, села, сельского округа по классификатору административно-территориальных объектов	Наименование поселка, села, сельского округа	Тип владельца	Бизнес-идентификационный номер/индивидуальный идентификационный номер владельца	Фамилия, имя, отчество (при наличии) физических лиц или наименование юридических лиц	Численность поголовья, голов			
						Крупного рогатого скота	Мелкого рогатого скота	Лошадей	Верблюдов
1	2	3	4	5	6	7	8	9	10
1	11541110 0	село Далабай	КХ	62102230 0656	К/Х " БАЙБОЛ "	20	30	6	0
2	11541110 0	село Далабай	ИП	84072135 0784	И П СӘТТІ	20	0	0	0
3	11541110 0	село Далабай	КХ	63071935 0234	К/Х " НУРМА Т"	13	15	1	0
4	11541110 0	село Далабай	КХ	50122935 0118	К/Х" ТЛЕК-1" Сатыбалдин Ерлык Кушегалиевич	24	0	17	0
5	11541110 0	село Далабай	КХ	59031230 0562	К/Х " ДИХАН-О"	12	0	6	0
6	11541110 0	село Далабай	КХ	74031730 0959	Крестьянское хозяйство "Сания " Абильдинов Аслан Баяндынович	3	18	8	0
7	11541110 0	село Далабай	КХ	41110740 0492	КХ " АЗАЛИНА"	64	138	43	0
9	11541110 0	село Далабай	КХ	65072835 0178	К/х " Канагат" Бейсенов Мухтарбек	0	15	5	0

9	115411100	село Далабай	СПК	190340000572	СПК "ЫРЫС"	47	67	0	0
10	115411100	село Далабай	ФЛ	710104300945	Абишев Бауржан Касымович	9	38	3	0
11	115411100	село Далабай	ФЛ	610511399044	Алдашев Кожаниз Кеулимжаевич	2	0	0	0
12	115411100	село Далабай	ФЛ	490528300556	Алеев Нурлан Хасьянович	0	30	4	0
13	115411100	село Далабай	ФЛ	620925401072	Алмуханбетова Кульшайра Жусупбековна	3	24	5	0
14	115411100	село Далабай	ФЛ	820930351140	Аяганов Еркин Касимбекович	0	75	0	0
15	115411100	село Далабай	ФЛ	650330300782	Байсалбае в Жумабек Алпысатович	0	30	0	0
16	115411100	село Далабай	ФЛ	630110301027	Бегалин Адылхан Боранбаевич	7	42	11	0
17	115411100	село Далабай	ФЛ	660101306004	Биримжанов нурсеит Сапарович	14	14	2	0
18	115411100	село Далабай	ФЛ	580927300603	Борамбаев Серик Борамбаевич	0	8	0	0
19	115411100	село Далабай	ФЛ	700615301008	вислапу Юрий Вальтерович	6	0	0	0
20	115411100	село Далабай	ФЛ	610114350608	Даулетов Рамазан	3	15	3	0

21	115411100	село Далабай	ФЛ	660816450392	Жаркимбекова Алтын	11	0	8	0
22	115411100	село Далабай	ФЛ	770927350342	Жомартов Куаныш Каирбекович	11	40	6	0
23	115411100	село Далабай	ФЛ	721115300751	Жомартов Руслан	8	17	0	0
24	115411100	село Далабай	ФЛ	720412499085	Игнатова Ольга	2	0	1	0
25	115411100	село Далабай	ФЛ	860123350955	Искаков Марат Кошкимбаевич	4	0	4	0
26	115411100	село Далабай	ФЛ	580325300998	Ишанжанов Бостан Мейрашович	5	38	8	0
27	115411100	село Далабай	ФЛ	660309300713	КАРСАКОВ КАСМУХАН САГИНБЕКОВИЧ	3	10	4	0
28	115411100	село Далабай	ФЛ	610102301802	Кенжебаев Даулбай	4	11	1	0
29	115411100	село Далабай	ФЛ	700215301013	Курмантаев Илинтай Нухманович	8	50	2	0
30	115411100	село Далабай	ФЛ	930207450597	Майлан Айгерым Сейфудинкызы	3	20	8	0
31	115411100	село Далабай	ФЛ	751003300768	Малгаждаров Т	0	50	26	0
32	115411100	село Далабай	ФЛ	910601351170	Мурзабеков Бауржан Оразалынович	0	12	1	0
33	115411100	село Далабай	ФЛ	601213300531	Мурзабеков Оразалы Абсултанович	4	19	0	0

34	115411100	село Далабай	ФЛ	861102350814	МУРЗАБЕКОВ МИРЖАН ОРАЗАЛЫНОВИЧ	9	6	0	0
35	115411100	село Далабай	ФЛ	770110300834	Мусин Азамат Болатович	8	2	0	0
36	115411100	село Далабай	ФЛ	540122300580	Муханов Мукат	6	27	3	0
37	115411100	село Далабай	ФЛ	790813302178	Нагызканов Толеужаксылыкович	9	51	9	0
38	115411100	село Далабай	ФЛ	730911300906	Назымбеков Русланбек	7	32	3	0
39	115411100	село Далабай	ФЛ	811204450261	НУРМАГАНБЕТОВА РАШИДА САБИТОВНА	25	75	10	0
40	115411100	село Далабай	ФЛ	630102301479	Омурзаков Болат Кенжегулович	6	39	0	0
41	115411100	село Далабай	ФЛ	630801300977	Садуев Мурат Бухарбаевич	2	19	1	0
42	115411100	село Далабай	ФЛ	501229350118	Сатыбалдин Ерлык Кушегалиевич	0	58	0	0
43	115411100	село Далабай	ФЛ	581129350037	Сейтгалиев Берик Капарбекович	4	3	10	0
44	115411100	село Далабай	ФЛ	690603300802	Сулейменов Нурлан	18	25	4	0
45	115411100	село Далабай	ФЛ	711020300357	Сыздыков Канат	14	20	4	0
					ТАПАЛОВА				

46	115411100	село Далабай	ФЛ	770301450553	АЙГУЛЬ АЛЬТЫМБАЕВНА	5	24	8	0
47	115411100	село Далабай	ФЛ	561214300408	Тналин Маратбек Есмуханович	0	18	3	0
48	115411100	село Далабай	ТОО	150240027791	ТОО "АЛИНАГРО"	111	50	90	0
49	115411100	село Далабай	ФЛ	820929351313	Трятьяк Александр Александрович	20	0	3	0
50	115411100	село Далабай	ФЛ	701225300568	Хасенов Мейрам Айтжанович	7	12	2	0
51	115411100	село Далабай	ФЛ	550905350238	Шахманов шаяхмет	2	21	4	0
52	115411100	село Далабай	ФЛ	560701350390	Шаяхметов Сейсенгали	7	25	7	0
53	115411100	село Далабай	ФЛ	611106300600	Шиганов Борамбай Муканович	5	23	0	0
54	115411100	село Далабай	ФЛ	641114301102	Карин Айткали Кадирбаевич	0	30	3	0
55	115411100	село Далабай	ФЛ	590312300562	Мурзабеков Оразай Оразалынович	0	45	0	0
56	115411100	село Далабай	ФЛ	880601351737	Оспанов Аскербек Серикбаевич	2	0	1	0
57	115411100	село Далабай	ФЛ	651015400977	Нурбекова Аманкуль Шариповна	0	0	2	0

Итого по КХ	136	216	81	0
Итого по ТОО	111	50	90	0
Итого по населению	271	1138	174	0
Итого по СПК, ИП	67	67	0	0
Итого по селу	1723	1471	345	0

Приложение 6 к Плану по управлению
пастбищами и их использованию
по Жаркаинскому району
на 2025-2029 годы

Данные о количестве гуртов, отар, табунов, сформированных по видам и половозрастным группам сельскохозяйственных животных

№ п/п	Код поселка, села, сельского округа по классификатору административно-территориальных объектов	Наименование поселка, села, сельского округа	Количество гуртов, отар, табунов										
			Крупного рогатого скота				Мелкого рогатого скота			Лошадей		Верблюдов	
			быков	коров	телок	бычков	овец и коз	молодняка (ярок, козочек)	молодняка, (баранчиков, козликов)	жеребцов, кобыл	молодняка	верблюдов	молодняка
1	2	3	4	5	6	7	8	9	10	11	12	13	14
1	11541 1100	село Далабай	7	166	75	23	559	370	209	105	69	0	0
			1 гурт				1 отара			1 табун		0	

Приложение 7 к Плану по управлению
пастбищами и их использованию
по Жаркаинскому району
на 2025-2029 годы

Сведения о численности поголовья сельскохозяйственных животных для выпаса на отгонных пастбищах

	Код поселка, села,		Численность поголовья, голов							
			Крупного рогатого скота		Мелкого рогатого скота		Лошадей		Верблюдов	

№ п/п	сельского округа по классификатору административно-территориальных объектов	Наименование поселка, села, сельского округа	личного подворья	сельскохозяйственных товаропроизводителей	личного подворья	сельскохозяйственных товаропроизводителей	личного подворья	сельскохозяйственных товаропроизводителей	личного подворья	сельскохозяйственных товаропроизводителей
1	2	3	4	5	6	7	8	9	10	11
1	115411100	село Далабай	-	-	-	-	-	-	-	-
	Итого:	село Далабай	-	-	-	-	-	-	-	-

Приложение 8 к Плану по управлению
пастбищами и их использованию
по Жаркаинскому району
на 2025-2029 годы

Рекомендуемые схемы пастбищеоборотов

Годы	Номера участков			
	1 загон	2 загон	3 загон	4 загон
2025	весенне-летний сезон	летний сезон	осенний сезон	отдыхающий загон
2026	отдыхающий загон	весенне-летний сезон	летний сезон	осенний сезон
2027	осенний сезон	отдыхающий загон	весенне-летний сезон	летний сезон
2028	летний сезон	осенний сезон	отдыхающий загон	весенне-летний сезон
2029	весенне-летний сезон	летний сезон	осенний сезон	отдыхающий загон

Село Далабай

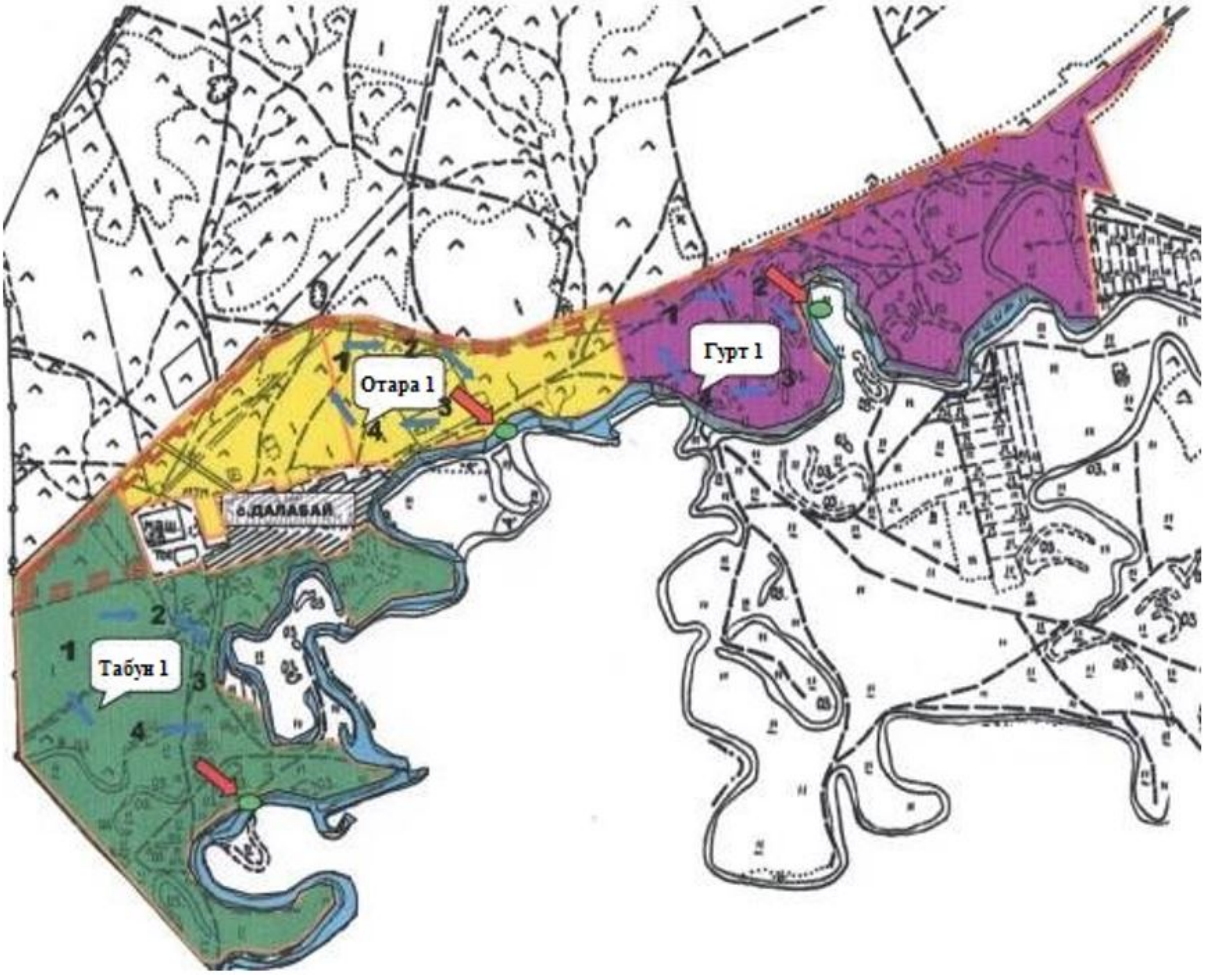

Условные обозначения:

1, 2, 3, 4 - очередность использования загонов в году

- границы сельских округов

- объект пастбищной инфраструктуры

- весенне-летне-осенние сезоны выпаса сельскохозяйственных животных

- весенне-раннелетне-осенние сезоны выпаса сельскохозяйственных животных

- весенне-осенние сезоны выпаса сельскохозяйственных животных

- естественные и искусственные водоемы, места водопоя скота и другие источники

- маршруты доступа пастбищепользователей к водоисточникам

Приложение 1 к Плану по управлению
пастбищами и их использованию

Данные земельного баланса региона и информационной системы государственного земельного кадастра

Таблица 1. Распределение пастбищ по категориям земель село Кумсуат, гектаров

Наименование сельских округов	Категории земель								Итого земель
	Код классификатора административно-территориальных объектов	сельскохозяйственного назначения	населенных пунктов	промышлен-ности, транспорта, связи и иного не с/х назнач.	особо охраняемых природных территорий	лесного фонда	водного фонда	запаса	
село Кумсуат	11545310 0	1766,0	1766,0	-	-	-	-	-	1766,0
Всего		1766,0	1766,0	-	-	-	-	-	1766,0

Таблица 2. Распределение пастбищ населенного пункта

№ п/п	Наименование сельского округа	Код классификатора административно-территориальных объектов	Наименование населенного пункта	Общая площадь пастбищ, гектар	Площадь и виды пастбищ					
					предназначенные для удовлетворения нужд населения по выпасу сельскохозяйственных животных личного подворья, тысяч гектаров	общественные, гектар	отгонные, гектар	сезонные, гектар	аридные, гектар	культурные, гектар
1	2	3	4	5	6	7	8	9	10	11
1	село Кумсуат	1154531 00	село Кумсуат	1766,0	1766,0	1766,0	-	-	-	-

Таблица 3. Сведения о собственниках и землепользователях на основании правоустанавливающих и идентификационных документов на земельный участок

№		Бизнес-идентификационный номер/ индивидуальный		

п/п	Наименование собственников, землепользователей	идентификационный номер	Кадастровый номер земельного участка	Площадь пастбищ, гектар
1	КХ "Аина"	680714300616	01-275-054-040	51,5
2	КХ "Ляззат"	890518350333	01-275-054-043	41,2
3			01-275-054-046	82,4
4	КХ "Шамаран"	660403300493	01-275-054-030	24
5	КХ "Мария"	650930300487	01-275-054-085	18
6	КХ "Никита"	640316300546	01-275-054-037	51,5
7	КХ "Толеш"	590103301495	01-275-054-032	58
	Итого:			326,6

Таблица 4. Распределение пастбищ

№ п/п	Наименование сельского округа	Код классификатора административно-территориальных объектов	Наименование населенного пункта	Необходимая площадь пастбищ для сельскохозяйственных животных, тысяч гектаров				Площадь общественных пастбищ, тысяч гектаров	Площадь отгонных пастбищ, тысяч гектаров
				Крупный рогатый скот	Мелкий рогатый скот	Лошади	Верблюды		
1	2	3	4	5	6	7	8	9	10
1	село Кумсуат	115453100	село Кумсуат	4692	1060,8	5375,4	0	1766,0	-

Для выпаса сельскохозяйственных животных необходимо 11128,2 гектаров. 2153 голов выпасаются на общественных пастбищах, площадью 777,5 гектаров, 0 голов выпасаются на отгонных пастбищах, площадью 0 гектаров.

Таблица 5. Требуемые дополнительные пастбища

№ п/п	Требуемые дополнительные пастбища из земель запаса, тысяч гектаров	Дополнительно предоставляемые пастбища	
		пастбища, которые могут быть предоставлены в землепользование пастбищепользователям, тысяч гектаров	пастбища, подлежащие резервированию в целях удовлетворения нужд населения по выпасу сельскохозяйственных животных личного подворья, тысяч гектаров
1	2	3	4
1	1765	-	9362,2

Приложение 2 к Плану по управлению
пастбищами и их использованию
по Жаркаинскому району
на 2025-2029 годы

Сведения геоботанического обследования пастбищ

								Урожайность поедаемых растений на средний год: ц/га сухой массы, ц/га кормовых единиц, кг/га переваримого протеина				
									Расчетная урожайность по контуру: ц/га сухой массы			

Дата, шифры по легенде и по Классификации природных	Номера контуров и описаний (в скобк	Название типов (разностей, модификаций) природных кормовых угодий с приуроченностью их к рельефу,	Вид угодья	Процент участия в контуре	Площадь, га	Современное использование	Валовая урожайность, ц/га (год обследования)	пастбищных	(числитель), ц/га кормовых единиц (знаменатель)	Кормозапас по контуру: ц сухой массы (числитель), ц кормо	Культур-техническое состояние, наличие лекарс	Рекомендации по использованию, вид скота. Рекомендуемые

кормовых угодий РК	ах)	по почвам. Название прочих угодий и земель					кормов по сезонам						выхединиц (знаменатель)	твенных растений	мероприятия по улучшению
							сенокос	косимые пастбища	весна	лето	осень	зима			

1	2	3	4	5	6	7	8	9	10	11	12	13	14	15	16	17	18
Волнистая, слабовидная равнина Группа 1Тырсовых пастбищ																	
С-2д	1	Тырсово-кыпчаковый с полынью (ковыль, полосатик, овсяница бороздчатая, полынь селитряная, полынь Шре			13,0		2,5			1,71,114,9	2,31,311,2	2,11,06,2				плохое	Весенне–раннелтнее осенние пастбища д

																				нковская, на солонцах каштановых мелких, средних легкоглинистых															ля всех видов скота
			А) полынно-злаковая (полынь австрийскаяф, полынь Шре														Весенне-осенние па																		

С-2д			нковская, полынь селитрянная, овсяница бороздчатая, пырей ползучий)		430,4		1,3			0,20,12,0	1,20,75,6				плохое	стбищадля козовецлошадей
Группа 2Злаковых пастбищ с преобладанием пырея гребневидного																		
		Житняково злаковый с полынью (пырей гребневи																Весенне-летне

С-2а	2	дный, острец, овсяница бороздчатая, пырей ползучий, полынь австрийская, полынь обыкновенная, полынь Шренковская) на кашт			426	12,9		8,25,177,7	11,96,356,3	10,44,327			средняя	-осенний пастбищный для всех видов ско

		ановыхмаломощныхлегкоглинистыхпочвах																			та
Группа 3 Типчаковых пастбищ																					
		Типчаков-кольный с полынью (овсяница боро здчатая ковыль полосатик полы																			Весенне-летне-осе

С-2б	3	нь холодная, полынь австрийская полынь Шренковская) на каштановых неполноразвитых среднесуглинистых			28		6,5			4,42,936,7	5,83,2266,6	5,72,6165,5				Нижнее	Нижнее пастбище для всех видов скота
		Типчаковый с полы															

С-2д	4	нью (овсяница борздчатая, полынь селитрянная, полынь австрийская, полынь Шренковская) На солонцах каштановых мелких, ср			44,0		2,4		1,40,810,5	1,70,97,4	2,21,17,7				плохое	Весенне-летнее-осеннее пастбище для всех видов скота

		единихтяжелосуглинистых															
С-2д			А) полная стипчаком (полынь австрийская, полынь Шренковская, овсяница бороздчатая)		952	1,5			0,20,119		1,40,86,3				плохое	Весенне-осеннее пастбище для коз овец лошадей	
		Типч															

С-2д	5	аково-полынный (овсяница борздчатая, полынь австрийская, полынь Шренковская) на солонцах каштановых мелких средне суглинистых			3277,8		5,8		3,2,224,6	42,117,4	5,32,618,3			Низкое среднего	Весенне-летне-осенне-раннее пастбищадля всех видов скота

		инистых															
С-2д			А) полынно-типчаковая (полынь селитрянная, полынь австрийская, полынь Шренковская, овсяница боро здчатая)		836,6		1,3			0,20,119		1,20,85,8				плохое	Весенне-осеннее пастбище для крупного рогатого скота
			Б) полы														

			нно-типчаковая с кермеком (полынь австрийская, полынь селитрянная, овсяница бороздчатая, кермек Гмелина)		458		2,3			0,6 0,45,3		21,18,1				плохое	Весенне-осенне пастбища для коз овец лошадей
Низинные, западинные, лиманные пастбища степной и лесостепной зон																		
Группа 4. Злаковых пастбищ с преобладанием осок																		
		Осок																

		овозлаковый (осока береговая, осока заячья, осока стройная, п															Летнее-осен

С-4а	6	ырей ползучий, острец, тимофеевка луговая) на луговокаштанов			225,3		27,5		24,89,9117,6	17,38,8 158,6	27,511,01130,7	206,547,8				Вышесреднего	ниекосимые пастбища для всех видов скота

		ыхсолончаковыхлегкосуглинистых																					
Группа 5. Злаковых пастбищ с преобладанием пырея ползучего																							
		Пырейноострецовый (пырейп																					Весенне-л

С-4б	7	олзучий, острец) на лугов ых кашта новых средне суглинистых			704,2		18,5			16,78,689,6	11,17,5135,8	18,59,599,5	14,85,738,9				Высредне го	етнее-осеннии пастбищ для всех видов скота	
		Пыр																	

ейнозлаковый
полынью (пырей
ползучий, острец,
тимофеевка

С-4в	8	Ширенная, овсяница борозда чатая, полынь австрийская, полынь		514,2	12		6,94,674,7	10,85,753,7	9,84,2284,4				среднее	Весенне-летне-осенний пастбищ для всех

ковская) на алюгово-каштановых карбонатно-солончаковатых сре

идовского

		дне мощных легкоглинистых почвах																	
		Злаково-осоковый разнотра																	

вием (пырей ползучий, овсяница бороздчатая, волоснец узкий, о

Весенне

С-4а	9	сокаранння,осокастройная,подмаренникнастоящий,тминобык			304,		11,5			7,44,679,6	11,55,863,4	8,93,224,5				среднее	-летне-осенниепастбищадлявсехвидовско

новенный подорожник большой) налуговатокаштановых карбонат		та

		ныхлегкогликнистыхпочвахпоокраинамболот																	
		Злаковоразнотрав																	

ный скустарничком (овсяница бороздчатая, вейник наземный, ли

С-4а	10	сохвостлугоовой, шалфейстепной, пижмаобыкновенная, подорож		45		30		11,97,5	17,93	12,75,5				Высшее	Весенне-летне-осенний период

		ник большой, таволга зверобоелистная) на луговато каштановых								112,3	79,8	29,1				него	бища для всех видов скота

слабосмытыхтяжелосглинистыхпочвахспромоеннамиполудлиненные

		цмпонижениям															
Группа 6. Злаковых сенокосов с преобладанием пырея ползучего																	
		Пырейный с разнотравием (пырей ползучий, пижма обыкновенная, подорожник большой, по															Сен

С-4б	11	дорожник ланцетнолистный, шалфей луговой, чина луговая) на луговых каштановых тяжелосуглинистых почвах			1841		24,5	18,39,992,4								плохое	окос (июль)
Группа 7 Острецовых пастбищ																		
																		Весенн

С-4в	12	Остреца овый на лугово вых каштано вых солонча ковато глинисты х почвах			471		19,5		17,6994,4	117,79143,1	19,5,10104,9	15,6641				Высшее	е-летнее-осеннее пастбище для всех видов скота
Пастбища коренного улучшения Группа 8. Житняковых пастбищ																		
		Житняково-злаковый по																

С-2д	13	лынью (пырей гребневидный, острец, овсяница боровая, пырей ползучий, полынь австрийская Полынь обыкновенная, по			1209		121,9			8,25,177,7	11,96,356,3	10,44,327				средне	Весенне-летне-осенние пастбища для вс

		лынь Ширенковская) на каштановых карбонатно солнчаковатых среднемощных легкоглинистых почвах																евидовского скота
			а) злаково–полонный с															

			разнотравием (овсяница борода тая, пырей нребневидный, ковыль волосатик острец, полынь австрийская, полынь Шренк		285		8		2,81,8	3,82,1	5,12,6				Нижнее	Весенне-летнее-осеннее пастбище для всех
С-																		

2а			ов ская, полынь обыкновенная, шалфей степной, лапчатка гусиная) на каштановых карбонатных солончаковатых средне мощных легк							24,3	17,9	18,1					дне го	хви дов ско

			о гл ин ис ты х по чв ах															та
С-2а			б) Уг од ия в ст ад ии ко ре нн ог о ул уч ше ни я (по се в пш ен иц ы)		2132													
Мелкосопочник. Мелкосопочно-низкогорные степные и сухостепные на каштановых почвах																		
Группа 9. Тырсовых пастбищ																		
		Ко вы ль но ти пч ак ов ый с по лы нь ю (																Ве се н

М-2б	14	ковыль волосатик, овсянница бороздчатая, полынь холодная, полынь австрийская, полынь Шренковская) на каштановых неполнор			1394,3	6,1				4,02,836,8	5,63,327,8	52,313,9				Нижесреднего	не-летне-осенние пастбища для всех видов ско

		азвитых, малоразвитых средне суглинистых почвах																	та
Группа 10. Тырсовых пастбищ																			
		Типчаково-злаковый с полынью (овсяница бороздчатая, тонконог ст																	Весенне-раннелетне-осенние

М-2б	15	ройный, ковыль волосатик Ю полынь холодная, полынь австрийская) на каштановых малоразвитых среднесуглинистых почвах по			55		7,5			4,83,0 35,8	6,33,226,1	6,52,818,3				ниже среднего	пастбища для всех видов ско

		склонам мелкосопочников															та
М-16		Типчаковый с полынью (овсянница бороздчатая, полынь Австрийская, полынь Шренковская) нака			68,4					1,4	1,8	2,3				пло	Весенне-раннелетне-осеннии е

2б		штановыхнеполноразвитыхсреднесуглинистыхпочвахпоположимскломнамелкосопочников				2,5		0,911,	0,97,8	1,17,6				хое	пастбищадлявсехвидовскота
Итого сельскохозяйственных земель				15714,2														
Итого обследованных земель				42174,0														

Прочие угодья и земли

36. Кустарник 25,0
37. Болота 28,0
38. Водная поверхность 90,0

39. Прочие неудобные (хозпостройки,изрытые места, кладбища) 301,0
Итого прочих земель: 446,0
Итого земель сельского округа: 16160,2

Приложение 3 к Плану по управлению
пастбищами и их использованию
по Жаркаинскому району
на 2025-2029 годы

Данные (сведения) о скотомогильниках (биотермических ямах) по селу Кумсуат

№	Наименование области, района, сельского округа	Номер скотомогильника (биотермической ямы)	Тип скотомогильника (биотермической ямы) (примитивная или типовая)	Размер (площадь) скотомогильника (биотермической ямы)	Текущее состояние (функционирует или не функционирует)	Баланс содержатель (собственник)
1	2	3	4	5	6	7
1	село Кумсуат	0	Примитивная яма	0,3	функционирует	КГУ "Ветстанция" Жаркаинского района
Итого:		0	Примитивная яма	0,3	функционирует	КГУ "Ветстанция" Жаркаинского района

Данные (сведения) о сибиреязвенных захоронениях по селу Кумсуат

№	Наименование области, района, сельского округа	Номер сибиреязвенных захоронений	Характер почвы и растительности	Размер (площадь) сибиреязвенного захоронения	Координаты		характеристика объекта			Баланс содержатель (собственник)
					северной широты	восточной долготы	ограждение	Опознавательные знаки	внесено в информационную систему государственного земельного кадастра	
1	2	3	4	5	6	7	8	9	10	11
1	село Кумсуат	0	0	0	0	0	0	0	0	0
Итого:		0	0	0	0	0	0	0	0	0

Приложение 4 к Плану по управлению
пастбищами и их использованию

по Жаркаинскому району
на 2025-2029 годы

Сведения об объектах пастбищной инфраструктуры и о сервитутах для прогона сельскохозяйственных животных

№ п/п	Объекты пастбищной инфраструктуры	Количество действующих объектов пастбищной инфраструктуры, единиц	Количество объектов пастбищной инфраструктуры требующих строительства (реконструкции), единиц	Протяженность, километров	Площадь, тысяч квадратных метров
1	2	3	4	5	6
1.	Обводнительные сооружения (скважины, трубчатые и шахтные колодцы, копани)	-	-	-	-
2.	Сооружения, мосты, дороги	-	-	-	-
3.	Скотопрогонные трассы, скотоостановочные и водопойные площадки	-	-	-	-
4.	Емкости для купки овец, кошары и отгороженные места, ограждения пастбищ, изгороди (в том числе электроизгороди), загоны для загонно-порционного выпаса сельскохозяйственных животных	-	-	-	-
5.	Расколы для ветеринарной обработки сельскохозяйственных животных	-	-	-	-

6.	Сооружения и объекты, предназначенные для обеспечения электрической и тепловой энергией, объекты по использованию возобновляемых и альтернативных источников энергии	-	-	-	-
7.	Объекты водоснабжения и другие виды жизнеобеспечения, сооружения для сезонного проживания персонала и иное имущество, необходимое для содержания и использования пастбищ	-	-	-	-

Приложение 5 к Плану по управлению
пастбищами и их использованию
по Жаркаинскому району
на 2025-2029 годы

Численность поголовья сельскохозяйственных животных из базы данных идентификации сельскохозяйственных животных

Таблица 1. Численность поголовья сельскохозяйственных животных, с указанием их владельцев

№ п/п	Код поселка, села, сельского округа по классификатору административно-территориальных объектов	Наименование поселка, села, сельского округа	Тип владельца	Бизнес-идентификационный номер/ индивидуальный идентификационный номер владельца	Фамилия, имя, отчество (при наличии) физических лиц или наименование юридических лиц	Численность поголовья, голов			
						Крупного рогатого скота	Мелкого рогатого скота	Лошадей	Верблюдов
1	2	3	4	5	6	7	8	9	10

1	115453100	село Кумсуат	ФЛ	Маликов В.Ф.	880525351050	13	5	6	0
2	115453100	село Кумсуат	ФЛ	Ерохина Е.В.	690331400761	3	0	0	0
3	115453100	село Кумсуат	ФЛ	Бондаренко В.В.	560219350479	8	0	0	0
4	115453100	село Кумсуат	ФЛ	Сатаев А.С.	781029300715	2	0	2	0
5	115453100	село Кумсуат	ФЛ	Сатаев В.С	720903300059	4	0	0	0
6	115453100	село Кумсуат	ФЛ	Чеканов С.В.	621013300365	17	0	0	0
7	115453100	село Кумсуат	ФЛ	Пономаренко Л.Э.	511024400264	14	0	0	0
8	115453100	село Кумсуат	ФЛ	Бекешев Б.	470124300368	17	30	0	0
9	115453100	село Кумсуат	ФЛ	Бондаренко В.В.	790301300514	9	0	0	0
10	115453100	село Кумсуат	ФЛ	Рахимжанов Б.С.	700908350445	15	0	9	0
11	115453100	село Кумсуат	ФЛ	Орлов И.	600101304413	5	0	0	0
12	115453100	село Кумсуат	ФЛ	Гольбик Б.Х.	590716301001	9	0	9	0
13	115453100	село Кумсуат	ФЛ	Ахметов Ж.Б.	060312550125	0	0	3	0
14	115453100	село Кумсуат	ФЛ	Сарыбаев А.А.	720131300984	5	0	0	0
15	115453100	село Кумсуат	ФЛ	Батаузов Б.И.	710617301219	8	0	10	0
16	115453100	село Кумсуат	ФЛ	Сарыбаев Б.А.	681231300168	10	20	2	0
17	115453100	село Кумсуат	ЮЛ	Шайхыстанов А.Ф.	800815301016	0	110	60	0
18	115453100	село Кумсуат	ФЛ	Сарыбаева Г.Т.	631008400866	5	0	4	0
19	115453100	село Кумсуат	ФЛ	Манатов Х.	630925350412	24	45	21	0
20	115453100	село Кумсуат	ФЛ	Болгарина А.А.	770525401434	2	0	0	0
21	115453100	село Кумсуат	ФЛ	Долбтлина Н.М.	650118450653	13	0	0	0
22	115453100	село Кумсуат	ФЛ	Ахметов С.М.	910425350760	12	0	5	0
23	115453100	село Кумсуат	ФЛ	Исаев А.М.	801207350666	10	0	5	0

24	115453100	село Кумсуат	ФЛ	Исаев Ж.С.	710509350557	8	0	6	0
25	115453100	село Кумсуат	ФЛ	Унрау В.Г.	640223302369	46	0	1	0
26	115453100	село Кумсуат	ФЛ	Зубарев А.А.	360410301219	8	0	1	0
27	115453100	село Кумсуат	ФЛ	Макагонова Н.В	790314401798	16	3	3	0
28	115453100	село Кумсуат	ФЛ	Канатова Р.Ф	821211450320	21	28	10	0
29	115453100	село Кумсуат	ФЛ	Шамаранов Т.	590103301495	20	0	16	0
30	115453100	село Кумсуат	ЮЛ	Файрузов С.И.	720210350583	8	20	6	0
31	115453100	село Кумсуат	ФЛ	Миннушин И.Г.	760609301006	12	0	2	0
32	115453100	село Кумсуат	ФЛ	Кравцова В.А	830121450350	5	0	0	0
33	115453100	село Кумсуат	ФЛ	Маликов И.Ф.	891029350675	25	0	6	0
34	115453100	село Кумсуат	ФЛ	Гильманшин А.З.	610205300636	28	26	4	0
35	115453100	село Кумсуат	ФЛ	Габдрахимова Э.А.	670426400516	17	0	0	0
36	115453100	село Кумсуат	ФЛ	Паскарь И.И.	580113301215	10	0	0	0
37	115453100	село Кумсуат	ФЛ	Лысенко Е.Ю.	690508400476	4	0	0	0
38	115453100	село Кумсуат	ФЛ	Сарманов А.С.	641114300632	10	0	0	0
39	115453100	село Кумсуат	ФЛ	Шаяхметов И.Ф.	700911350550	0	0	5	0
40	115453100	село Кумсуат	ФЛ	Топалов К.К.	680829300502	20	15	0	0
41	115453100	село Кумсуат	ФЛ	Ашенов Б.К.	560722300754	8	0	0	0
42	115453100	село Кумсуат	ФЛ	Каримова О.В.	560911400074	9	0	4	0
43	115453100	село Кумсуат	ФЛ	Ахметов М.Ж.	630328350645	16	0	1	0
44	115453100	село Кумсуат	ФЛ	Маликов Ф.Ф.	610414300622	6	0	0	0
45	115453100	село Кумсуат	ФЛ	Бекешев А.Б.	850727351201	12	0	10	0
46	115453100	село Кумсуат	ФЛ	Асадулин Р.М.	760402300528	0	30	3	0

47	115453100	село Кумсуат	ФЛ	Альгайер А.И.	540716300311	5	0	0	0
48	115453100	село Кумсуат	ФЛ	Бекешев А.Б.	831030350614	0	0	8	0
49	115453100	село Кумсуат	ФЛ	Каратаев А.Е.	610817300445	16	20	20	0
50	115453100	село Кумсуат	ФЛ	Скорикова Е.Е.	700507400693	18	0	0	0
51	115453100	село Кумсуат	ФЛ	Жаворонкова М.Р.	801225400238	6	0	0	0
52	115453100	село Кумсуат	ФЛ	Макагонов В.В.	720612301144	9	0	0	0
53	115453100	село Кумсуат	ФЛ	Ахметов Б.Ж.	740412301458	5	4	0	0
54	115453100	село Кумсуат	ФЛ	Манатова Р.	380725400362	9	20	7	0
55	115453100	село Кумсуат	ФЛ	Сарманов И.С.	701122301114	4	0	0	0
56	115453100	село Кумсуат	ФЛ	Асфандияров Р.М.	501105300662	2	0	0	0
57	115453100	село Кумсуат	ФЛ	Сафронов Н.В.	681002301100	20	21	6	0
58	115453100	село Кумсуат	ФЛ	Асфандияров Р.Р.	780519301764	25	0	20	0
59	115453100	село Кумсуат	ФЛ	Лозбенев А.М.	680315350574	17	12	6	0
60	115453100	село Кумсуат	ФЛ	Смагулов Н.У.	761014350439	10	23	1	0
61	115453100	село Кумсуат	ФЛ	Зубарев А.А.	851016350333	7	0	1	0
62	115453100	село Кумсуат	ФЛ	Кенжебулатов Г.Ш.	760808301107	10	0	3	0
63	115453100	село Кумсуат	ФЛ	Абитаева Е.А.	670920401381	18	14	12	0
64	115453100	село Кумсуат	КХ	Асан	651228300205	0	150	125	0
65	115453100	село Кумсуат	КХ	Ляззат	890518350333	0	0	26	0
66	115453100	село Кумсуат	КХ	Аина	680714300616	53	22	12	0
67	115453100	село Кумсуат	КХ	Шамаран	660403300493	0	0	50	0
68	115453100	село Кумсуат	КХ	Амина	870223351394	78	0	5	0
69	115453100	село Кумсуат	КХ	Толеш	880227350371	98	0	0	0

Итого по КХ	229	172	218	0
Итого по ТОО	0	0	0	0
Итого по населению	795	446	293	0
Итого по селу	1024	618	511	0

Приложение 6 к Плану по управлению
пастбищами и их использованию
по Жаркаинскому району
на 2025-2029 годы

Данные о количестве гуртов, отар, табунов, сформированных по видам и половозрастным группам сельскохозяйственных животных

№ п/п	Код поселка, села, сельского округа по классификатору административно-территориальных объектов	Наименование поселка, села, сельского округа	Количество гуртов, отар, табунов										
			Крупного рогатого скота				Мелкого рогатого скота			Лошадей		Верблюдов	
			быков	коров	телок	бычков	овец и коз	молодняка (ярок, козочек)	молодняка, (баранчиков, козликов)	жеребцов, кобыл	молодняка	верблюдов	молодняка
1	2	3	4	5	6	7	8	9	10	11	12	13	14
1	11545 3100	село Кумсуат	24	596	67	37	446	45	21	370	70	0	0
			1 гурт				1 отара			1 табун		0	

Приложение 7 к Плану по управлению
пастбищами и их использованию
по Жаркаинскому району
на 2025-2029 годы

Сведения о численности поголовья сельскохозяйственных животных для выпаса на отгонных пастбищах

	Код поселка, села, сельского округа		Численность поголовья, голов							
			Крупного рогатого скота		Мелкого рогатого скота		Лошадей		Верблюдов	

№ п/п	по классификатору административно-территориальных объектов	Наименование поселка, села, сельского округа	личного подворья	сельскохозяйственных товаропроизводителей	личного подворья	сельскохозяйственных товаропроизводителей	личного подворья	сельскохозяйственных товаропроизводителей	личного подворья	сельскохозяйственных товаропроизводителей
1	2	3	4	5	6	7	8	9	10	11
1	115453100	село Кумсуат	-	-	-	-	-	-	-	-
	Итого:	село Кумсуат	-	-	-	-	-	-	-	-

Приложение 8 к Плану по управлению
пастбищами и их использованию
по Жаркаинскому району
на 2025-2029 годы

Рекомендуемые схемы пастбищеоборотов

Годы	Номера участков			
	1 загон	2 загон	3 загон	4 загон
2025	весенне-летний сезон	летний сезон	осенний сезон	отдыхающий загон
2026	отдыхающий загон	весенне-летний сезон	летний сезон	осенний сезон
2027	осенний сезон	отдыхающий загон	весенне-летний сезон	летний сезон
2028	летний сезон	осенний сезон	отдыхающий загон	весенне-летний сезон
2029	весенне-летний сезон	летний сезон	осенний сезон	отдыхающий загон

Село Кумсуат

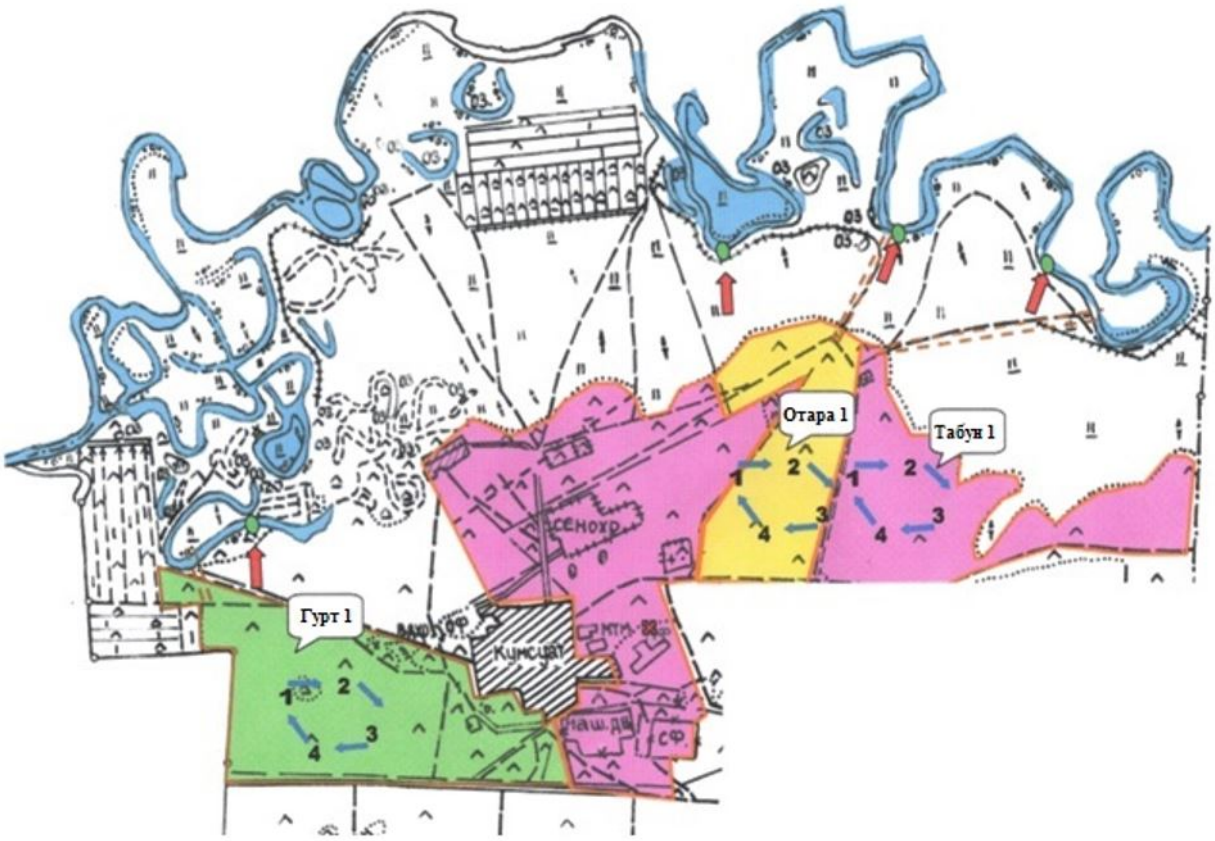

Условные обозначения:

1, 2, 3, 4 - очередность использования загонов в году

- границы сельских округов

- объект пастбищной инфраструктуры

- весенне-летне-осенние сезоны выпаса сельскохозяйственных животных

- весенне-раннелетне-осенние сезоны выпаса сельскохозяйственных животных

- весенне-осенние сезоны выпаса сельскохозяйственных животных

- естественные и искусственные водоемы, места водопоя скота и другие источники

- маршруты доступа пастбищепользователей к водоисточникам

Приложение 1 к Плану по управлению
пастбищами и их использованию
по Жаркаинскому району
на 2025-2029 годы

Данные земельного баланса региона и информационной системы государственного земельного кадастра

Таблица 1. Распределение пастбищ по категориям земель село Львовское, тысяч гектаров

Наименование сельских округов	Категории земель								Итого земель
	Код классификатора административно-территориальных объектов	сельскохозяйственного назначения	населенных пунктов	промышлен-ности, транспорта, связи и иного не с/х назнач.	особо охраняемых природных территорий	лесного фонда	водного фонда	запаса	
село Львовское	11545410 0	2059,4	1792,4	-	-	-	-	-	2059,4
Всего		2059,4	1792,4	-	-	-	-	-	2059,4

Таблица 2. Распределение пастбищ населенного пункта

№ п/п	Наименование сельского округа	Код классификатора административно-территориальных объектов	Наименование населенного пункта	Общая площадь пастбищ, гектар	Площадь и виды пастбищ					
					предназначенные для удовлетворения нужд населения по выпасу сельскохозяйственных животных личного подворья, тысяч гектаров	общественные, гектар	отгонные, гектар	сезонные, гектар	аридные, гектар	культурные, гектар
1	2	3	4	5	6	7	8	9	10	11
1	село Львовское	1154541 00	село Львовское	2059,4	1792,4	1792,4	-	-	-	-

Таблица 3. Сведения о собственниках и землепользователях на основании правоустанавливающих и идентификационных документов на земельный участок

№ п/п	Наименование собственников, землепользователей	Бизнес-идентификационный номер/ индивидуальный идентификационный номер	Кадастровый номер земельного участка	Площадь пастбищ, гектар

1	ТОО "Осана Агро"	070440002964	01-275-017-200 01-275-017-145 01-275-017-177 01-275-017-147 01-275-017-148 01-275-017-181 01-275-017-169	243,7 12,0 156,8 6,2 4,0 306,0 104,0
2	ТОО "Алтын Жер - 2050"	141140005649	01-275-017-216	57,7
3	ТОО "Шанс"	060440015885	01-275-017-054 01-275-017-080 01-275-017-128 01-275-017-129 01-275-017-231 01-275-017-230	35,0 16,4 12,0 24,4 147,7 91,9
4	ТОО "Жер-1"	050940009361	01-275-017-089 01-275-017-202 01-275-017-098 01-275-017-146	38,1 15,0 1,2 3,0
5	ТОО "Эска"	000440000787	01-275-017-164	42,7
6	Т О О " ТургайХлебоПродукт"	131140014150	01-275-017-221 01-275-017-205 01-275-017-073 01-275-017-002	127 17 94,4 35,0
7	КХ "Тургай" Пугачев Игорь Николаевич	711027350400	01-275-017-175 01-275-017-095 01-275-017-142	98 451,6 4,4
8	КХ "Вифлеем" Пугачев Алексей Николаевич	761030350426	01-275-017-112 01-275-017-052	21,8 338,7
9	КХ "Отан" Ниязбаев Вячеслав Владленович	600306300554	01-275-017-094 01-275-017-219 01-275-017-163	50,0 57,7 10,5
10	КХ "Татьяна и К" Камышанский Владимир Валерьевич	710212350186	01-275-017-160 01-275-017-161	218 21
11	КХ "Армен" Мовсисян Артур Вачикович	830215350978	01-275-017-153	56
12	КХ "Надежда В" Хорошенко Надежда Петровна	560614401058	01-275-017-103 01-275-017-072 01-275-017-199 01-275-017-204	0,6 56,0 8,5 43,6
13	КХ "Гелиос" Тен В.В.	470330350186	01-275-017-125	10

14	КХ "Куаныш-2" Туленов Сакен Уракович	650311300500	01-275-017-090	27,3
15	КХ "Алмаз" Шалов Мурат Магзумович	550717300329	01-275-017-227	19
16	КХ "Сункар" Шкурупий	811130350560	01-275-017-109	7
17	КХ "Жабай" Туленова Гульмира Касымовна	670401450506	01-275-017-059	0,8
18	КХ "Владлен" Ниязбаев Гариф Владленович	640812300760	01-275-017-183	28
19	КХ "Шугыла" Альжанов Авизхан Капашович	580220300570	01-275-017-124	56
20	КХ "Рассвет Н" Ниязбаева Наталья Африкановна	650722400819	01-275-017-218	28
21	КХ "Айгуль" Жалмагамбетов Жуматай	531002300310	01-275-017-091 01-275-017-092	30 155
22	КХ "Арай" Кипчакбаев Абылай Сапарбекович	580317350475	01-275-017-041	11,8
23	К Х " Весна"Смыкалова Валентина Ивановна	4201034504260001	01-275-017-139	17
24	КХ "Азамат-4" Жунусов Талгат Кунантаевич	580403300614	01-275-017-130	372
25	КХ "Азамат-1" Магзумов Рахимбек Магзумович	581216300294	01-275-017-228	64
26	КХ "Орлан" Валиев РафкатАмирович	541007350217	01-275-017-236	28
27	КХ "Восток" Шварнев Сергей Федорович	580823300300	01-275-017-234	28
28	КХ "Елена" Титенко Елена Михайловна	700228400449	01-275-017-241	28
29	КХ "Дамежан" Жолдыбаев Газиз Сейтжанович	630910350054	01-275-017-243	35
30	КХ "Ясмина" Исмаилова Татьяна Дмитриевна	700511401019	01-275-017-239	21

31	К Х "Милана"Фролов Александр	790101307069	01-275-017-245 01-275-017-246	19,5 8,5
32	КХ "Юлия" Бушмакин Сергей Владимирович	730730300457	01-275-017-056	25,7
33	КХ "Зевс" Бисарин Болат	400109350191	01-275-017-100	3
34	КХ "Арвидас" Талентас Витас Станиславо	540514300422	01-275-017-171	63
35	КХ "Бахыт" Бралинова Бахыт Айтжановна	730501400824	01-275-017-045	51,3
36	КХ "Аттан" Канафина Валентина Николаевна	600104400661	01-275-017-251	118
	Итого:			4282,5

Таблица 4. Распределение пастбищ

№ п/п	Наименование сельского округа	Код классификатора административно-территориальных объектов	Наименование населенного пункта	Необходимая площадь пастбищ для сельскохозяйственных животных, тысяч гектаров				Площадь общественных пастбищ, тысяч гектаров	Площадь отгонных пастбищ, тысяч гектаров
				Крупный рогатый скот	Мелкий рогатый скот	Лошади	Верблюды		
1	2	3	4	5	6	7	8	9	10
1	село Львовское	115454100	Львовское	1334,5	336,6	1234,2	0	1792,4	-

Для выпаса сельскохозяйственных животных необходимо 2905,3 гектаров. 476 голов выпасаются на общественных пастбищах, площадью 1792,4 гектаров, 0 голов выпасаются на отгонных пастбищах, площадью 0 гектаров.

Таблица 5. Требуемые дополнительные пастбища

№ п/п	Требуемые дополнительные пастбища из земель запаса, тысяч гектаров	Дополнительно предоставляемые пастбища	
		пастбища, которые могут быть предоставлены в землепользование пастбищепользователям, тысяч гектаров	пастбища, подлежащие резервированию в целях удовлетворения нужд населения по выпасу сельскохозяйственных животных личного подворья, тысяч гектаров
1	2	3	4
1	887,7	-	225,3

Приложение 2 к Плану по управлению
пастбищами и их использованию
по Жаркаинскому району
на 2025-2029 годы

Сведения геоботанического обследования пастбищ

Дата, шифры	Название типов (разностей, модификаций) природ						Урожайность поедаемых растений на средний год: ц/га сухой массы, ц/га кормовых единиц, кг/га переваримого протеина	Расчетная урожайность по контуру: ц/га сухой массы (числитель), ц/га кормовых единиц (знаменатель)	Кормозапас по контуру	Культур-т	Рекомендации по исп
							пастбищных кормов по сезонам				
1	2	3	4	5	6	7	8	9	10	11	12	13	14	15	16	17	18
Группа 1. Ковыльных пастбищ																	
		Ковыльно-житняковый сро															

олегенде и по Классификации природных кормовых угодий РК	Номера контуров и описаний (в скобках)	дных кормовых угодий с приуроченностью их к рельефу, почвам. На	Вид угодья	Процент участия в контуре	Площадь, га	Современное использование	Валовая урожайность, ц/га (год обследования)	сенокос	косимые пастбища	весна	лето	осень	зима		уру: цсухой массы (числитель), ц кормовых единиц (знаменатель)	ехнического состояние, наличие лекарственных растений	ользованию, видскота. Рекомендуемые мероприятия по улучшению	С-2д	1	лынью на каштановых карбонатно-солончаковатых среднемощных	Ковыльно-житняковый		284		7,5			4,53,041,9	6,43,731,6	5,32,313,6				ниже среднего	Весенне-раннелетнеосенние пастбища для всех типов ско

		звание прочих угодий и земель																		почвах по слабоволнистым равнинам															та
		Ковыльно-типчаковый с полы															Весенне-раннелетн																		

С-2а		ньюА-накаштановыхкарбонатныхсреднемощныхпочвахпослабов		1376	7,5			4,93,2422,6	6,63,8311,7	5,72,5155,4					ниженесреднего		осенниепастбищадлявсехтиповско	

		олнистыми															та
		Б-накаштановыхкарбонатносолончаковатых							3,9	5,3	4,6				ниже	Весенне-раннелетнеосенн	

С-2а		слабосмытых почв на послабоволнистых равнинах		415,2		6,4			2,634,4	3,025,7	2,112,6				среднего		иепастбищадля всехтиповскота
		Ковыльный															

С-2д		ыньюнакаштановыхкарбонатно-солончаковатыхсреднемощныхп			56,0		7,5			4,43,141,7	6,33,831,9	5,32,514,4				нижнего	Весенне-раннелетнеосенниепастбищадлявсехтипо				

		очвахпослабоволнистымравнинам																			вскота
Группа 2. Житняковых пастбищ																					
		Житняково-ковыльнополынный																			

С-2а	2	накаштановыхкарбонатныхмалломощныхпочвахпослабоволнистыы		1380,0	8,4		5,13,347,3	7,34,2353,3	62,5145,9					среднее	Весенне-летне-осеннеепастбищадлявсехвидовскота

		м р а в н и н а м																
С - 2 а			а) у г о д ь я в с т а д и и к о р е н н о г о у л у ч ш е н и я (п р о с е в п ш е н и		1 1													

			цы)	19																	
Группа 3 Типчаковых пастбищ																					
		Типчаково-злаковый разнотравье мнакашштанновых карбонатных																		ни	Весенне-летне-осенний

С-2д	3	торфо-солончаковатых среднемощных почвах поприречных террас			42,0		7,5			4,73,044,2	6,93,735,7	5,62,3145					среднего		пастбища для всех видов скота

		а м															
С-2д			а)полынно-злаковаямодификация		463,0		2,0			0,50,34,5		1,30,74,8				плохое	Весенне-летне-осеннийпастбищадляовец,лошадей
			б)														Весен

С-2д		полынно-злаковая скустарниковая ассоциация	237,0	3,8			1,20,811,3		2,31,28,2				Весной плохое Осенью среднее	нелетнее-осеннее пастбище для коз, овец и лошадей
		Типчаково-ко												

С-2а	выльно-полынный на каштановых карбонатных средних мощных почв		2139,8	6,3		4,12,734,3	5,43,025,3	4,82,113,0											
																	ниже среднего	Весенне-летне-осеннее пастбище для всех видов ск	

		ахпослабоволнистымравниинам																	ота
Группа 4. Злаковых пастбищ с преобладанием пырея ползучего																			
		Злаковыйсразнотравьемналуг																	Весеннее-летнее-осенниепа

С-4а	4	оватокаштановыхкарбонатныхсреднемощныхпоуделиненнымпон		1893	22,5				12,17,8118,4	18,09,9918	15,96,7426				Высшеереднего	стбищадлявсехвидовскоо

		ижениям															та
С-5в	5	Злаковый с полынью на пойменных луговых каштановых сла			301,0		12,5			5,83,762	9,04,845	8,83,926				среднее	Весенне-летне-осенние пастби

		бособолонцеватыхпочвахпоприречнымтеррасам							,3	,9	,2						щадляввсехвидовскота
																	Весенне-летне-о

		Заросли кустарников			29		10,7			5,13,549,7	7,44,438,6	5,92,817,1				среднее	сенные пастбища для всех видов скота
Прочие угодья и земли																		
		Заросли кустарников			46,0													
		Вод																

		наяповерхность			85,0															

Прочие неудобные (хозпостройки, изрытые места, кладбища) -161,0
Итого прочих земель: 301,0

Приложение 3 к Плану по управлению
пастбищами и их использованию
по Жаркаинскому району
на 2025-2029 годы

Данные (сведения) о скотомогильниках (биотермических ямах) по селу Львовское

№	Наименование области, района, сельского округа	Номер скотомогильника (биотермической ямы)	Тип скотомогильника (биотермической ямы) (примитивная или типовая)	Размер (площадь) скотомогильника (биотермической ямы)	Текущее состояние (функционирует или не функционирует)	Баланс содержатель (собственник)
1	2	3	4	5	6	7
1	село Львовское	нет	примитивная	0,3	функционирует	КГУ "Ветстанция" Жаркаинского района
Итого:		нет	примитивная	0,3	функционирует	КГУ "Ветстанция" Жаркаинского района

Данные (сведения) о сибиреязвенных захоронениях по селу Львовское

№	Наименование области,	Номер сибиреязвенны	Характер почвы	Размер (площадь) сибиреязвенного	Координаты		характеристика объекта			Баланс содержа
							ограждение		внесено в информационную систему государс	

	района, сельского округа	х захоронений	и растительности	захоронения	северной широты	восточной долготы		Опознавательные знаки	твенного земельного кадастра	тель (собственник)
1	2	3	4	5	6	7	8	9	10	11
1	село Львовское	0	0	0	0	0	0	0	0	0
Итого:		0	0	0	0	0	0	0	0	0

Приложение 4 к Плану по управлению
пастбищами и их использованию
по Жаркаинскому району
на 2025-2029 годы

Сведения об объектах пастбищной инфраструктуры и о сервитутах для прогона сельскохозяйственных животных

№ п/п	Объекты пастбищной инфраструктуры	Количество действующих объектов пастбищной инфраструктуры, единиц	Количество объектов пастбищной инфраструктуры требующих строительства (реконструкции), единиц	Протяженность, километров	Площадь, тысяч квадратных метров
1	2	3	4	5	6
1.	Обводнительные сооружения (скважины, трубчатые и шахтные колодцы, копани)	-	-	-	-
2.	Сооружения, мосты, дороги	-	-	-	-
3.	Скотопрогонные трассы, скотоостановочные и водопойные площадки	-	-	-	-
4.	Емкости для купки овец, кошары и отгороженные места, ограждения пастбищ, изгороди (в том	-	-		-

	числе электроизгороди), загоны для загонно-порционного выпаса сельскохозяйственных животных			-	
5.	Расколы для ветеринарной обработки сельскохозяйственных животных	-	1	-	-
6.	Сооружения и объекты, предназначенные для обеспечения электрической и тепловой энергией, объекты по использованию возобновляемых и альтернативных источников энергии	-	-	-	-
7.	Объекты водоснабжения и другие виды жизнеобеспечения, сооружения для сезонного проживания персонала и иное имущество, необходимое для содержания и использования пастбищ	-	-	-	-

Приложение 5 к Плану по управлению
пастбищами и их использованию
по Жаркаинскому району
на 2025-2029 годы

Численность поголовья сельскохозяйственных животных из базы данных идентификации сельскохозяйственных животных

Таблица 1. Численность поголовья сельскохозяйственных животных, с указанием их владельцев

						Численность поголовья, голов

№ п/п	Код поселка, села, сельского округа по классификатору административно-территориальных объектов	Наименование поселка, села, сельского округа	Тип владельца	Бизнес-идентификационный номер/индивидуальный идентификационный номер владельца	Фамилия, имя, отчество (при наличии) физических лиц или наименование юридических лиц	Крупного рогатого скота	Мелкого рогатого скота	Лошадей	Верблюдов
1	2	3	4	5	6	7	8	9	10
1	11545410 0	село Львовское	КХ	600306300554	КХ "Отан" Ниязбаев В.В.	10	0	0	0
2	11545410 0	село Львовское	КХ	830215350978	КХ "Армен" Мовсисян А.В.	0	0	8	0
3	11545410 0	село Львовское	КХ	761030350426	КХ "Вифлеем" Пугачев А.Н.	0	0	14	0
4	11545410 0	село Львовское	КХ	711027350400	КХ "Тургай" Пугачев А.Н.	0	0	41	0
5	11545410 0	село Львовское	КХ	560614401058	КХ "Надежда В" Хорошенко В.П.	0	0	7	0
6	11545410 0	село Львовское	КХ	650722400819	КХ "Рассвет Н" НиязбаевА.А.	0	0	4	0
7	11545410 0	село Львовское	КХ	640812300760	КХ "Владлен" Ниязбаев Г.В.	0	0	2	0
8	11545410 0	село Львовское	КХ	531002300310	КХ "Айгуль" Жалмагамбетов Ж.	8	40	0	0
9			КХ		КХ "Татьяна и К "	0	0	2	0

	11545410 0	село Львовско е		71021235 0186	Камышан ский В.В.				
10	11545410 0	село Львовско е	КХ	58022030 0570	К Х " Шугыла" Альжано в А.К.	0	0	3	0
11	11545410 0	село Львовско е	КХ	73073030 0457	К Х " Юлия" Бушмаки н С.В.	2	3	0	0
12	11545410 0	село Львовско е	КХ	70051140 1019	К Х " Ясмина" Исмаило ва Т.Д.	2	0	0	0
13	11545410 0	село Львовско е	КХ	54051430 0422	К Х " Арвидас" Талентас В.С.	6	6	0	0
14	11545410 0	село Львовско е	КХ	58121630 0294	К Х " Азамат-1 " Магзумо в Р.М.	5	0	1	0
15	11545410 0	село Львовско е	ТОО	00044000 0787	ТОО " ЭСКА" Каплаух В. И.	7	0	0	0
16	11545410 0	село Львовско е	ТОО	14114000 5649	ТОО " Алтын Жер-2050 " Чеботаря ну С.Н.	0	0	148	0
17	11545410 0	село Львовско е	ТОО	14114000 5649	ТОО " ТургайХ лебоПрод укт" Пугачева А.Н	3	0	59	0
18	11545410 0	село Львовско е	ТОО	07044000 2964	ТОО " Осана Агро" Пугачев А.Н.	159	841	190	0
19	11545410 0	село Львовско е	ФЛ	58022030 0570	Альжано в А.К.	0	5	0	0

20	115454100	село Львовское	ФЛ	670818300293	Архипов В.Д.	4	0	0	0
21	115454100	село Львовское	ФЛ	820813451237	Багирова М.В.	0	16	3	0
22	115454100	село Львовское	ФЛ	390615450451	Барауля О.М.	3	5	0	0
23	115454100	село Львовское	ФЛ	900426451273	Долбилина Н.Н.	2	13	4	0
24	115454100	село Львовское	ФЛ	750701350637	Зудин А.Н.	8	0	0	0
25	115454100	село Львовское	ФЛ	670309300602	Шпанов Ж.Ж.	4	0	0	0
26	115454100	село Львовское	ФЛ	730425300220	Малдыбаев Ж.С.	5	9	0	0
27	115454100	село Львовское	ФЛ	670125400332	Макрушина Р.Ж.	4	0	0	0
28	115454100	село Львовское	ФЛ	820203451382	Кунакбаева Д.М.	3	0	0	0
29	115454100	село Львовское	ФЛ	770714300724	Исхаков Р.Х.	4	0	0	0
30	115454100	село Львовское	ФЛ	630108300296	Цыпляев А.Е.	9	0	0	0
31	115454100	село Львовское	ФЛ	840922351428	Сулейменов А.С.	0	23	4	0
32	115454100	село Львовское	ФЛ	671207450247	Евтушенкова Т.	5	0	0	0
33	115454100	село Львовское	ФЛ	630319300759	Радюк А.А.	4	0	0	0
34	115454100	село Львовское	ФЛ	620809450515	Перевозчикова М.	3	4	0	0
35	115454100	село Львовское	ФЛ	850416351459	Каташев С.Ю.	2	0	0	0

36	115454100	село Львовское	ФЛ	650105300789	Серикпаев Ж.К.	5	0	1	0
37	115454100	село Львовское	ФЛ	830403350832	Хажин Н.Л.	4	0	0	0
38	115454100	село Львовское	ФЛ	650818300359	Хасенов М.А.	0	11	4	0
39	115454100	село Львовское	ФЛ	400109350191	Хасенов А.	2	2	12	0
40	115454100	село Львовское	ФЛ	620626450451	Матвеева М.С.	4	0	0	0
41	115454100	село Львовское	ФЛ	731125300084	НайзабековА.Т.	0	0	11	0
42	115454100	село Львовское	ФЛ	471229300103	Жанбиров М.	0	10	0	0
43	115454100	село Львовское	ФЛ	790709300275	Конуров Ж.А.	0	10	2	0
44	115454100	село Львовское	ФЛ	871017351035	Жуков Б.И.	6	0	0	0
45	115454100	село Львовское	ФЛ	611021300516	Ниязбаев В.В.	4	0	0	0
46	115454100	село Львовское	ФЛ	640812300760	Ниязбаев Г.В.	0	0	7	0
47	115454100	село Львовское	ФЛ	750709301206	Малдыбаев К.С.	2	0	0	0
48	115454100	село Львовское	ФЛ	841021350721	Керимов А.А.	10	0	2	0
49	115454100	село Львовское	ФЛ	650323350413	Кабдилдинов М.	3	12	0	0
50	115454100	село Львовское	ФЛ	550717300329	Шалов М.М.	0	9	5	0
51	115454100	село Львовское	ФЛ	540502300982	Мовсисян В.А.	3	16	0	0

52	11545410 0	село Львовское	ФЛ	66122735 0228	Туленов З.У.	0	0	36	0
53	11545410 0	село Львовское	ФЛ	57092330 0868	Бахаддинов Ш.	10	7	0	0
54	11545410 0	село Львовское	ФЛ	60102130 0687	Туленов Б.У.	5	6	0	0
55	11545410 0	село Львовское	ФЛ	72121330 0427	Подобедов Г.Н.	12	0	0	0
56	11545410 0	село Львовское	ФЛ	68061530 0261	Исмаилов А.Н.	0	11	0	0
57	11545410 0	село Львовское	ФЛ	65031130 0500	Туленов С.У.	27	29	30	0
Итого по КХ						29	39	82	0
Итого по ТОО						169	841	397	0
Итого по населению						157	198	121	0
Итого по селу						355	1078	600	0

Приложение 6 к Плану по управлению
пастбищами и их использованию
по Жаркаинскому району
на 2025-2029 годы

Данные о количестве гуртов, отар, табунов, сформированных по видам и половозрастным группам сельскохозяйственных животных

№ п/п	Код поселка, села, сельского округа по классификатору административно-территориальных объектов	Наименование поселка, села, сельского округа	Количество гуртов, отар, табунов									
			Крупного рогатого скота				Мелкого рогатого скота			Лошадей		Верблюдов	
			быков	коров	телок	бычков	овец и коз	молодняка (ярок, козочек)	молодняка, (баранчиков, козликов)	жеребцов, кобыл	молодняка	верблюдов	молодняка

1	2	3	4	5	6	7	8	9	10	11	12	13	14
1	11545 4100	село Львов ское	0	72	48	37	119	50	29	48	73	0	0
			1 гурт				1 отар			1 табун		0	

Приложение 7 к Плану по управлению
пастбищами и их использованию
по Жаркаинскому району
на 2025-2029 годы

Сведения о численности поголовья сельскохозяйственных животных для выпаса на отгонных пастбищах

№ п/п	Код поселка, села, сельского округа по классификатору административно-территориальных объектов	Наименование поселка, села, сельского округа	Численность поголовья, голов							
			Крупного рогатого скота		Мелкого рогатого скота		Лошадей		Верблюдов	
			личного подворья	сельскохозяйственных товаропроизводителей	личного подворья	сельскохозяйственных товаропроизводителей	личного подворья	сельскохозяйственных товаропроизводителей	личного подворья	сельскохозяйственных товаропроизводителей
1	2	3	4	5	6	7	8	9	10	11
1	1154541 00	село Львовское	-	-	-	-	-	-	-	-
	Итого:	село Львовское	-	-	-	-	-	-	-	-

Приложение 8 к Плану по управлению
пастбищами и их использованию
по Жаркаинскому району
на 2025-2029 годы

Рекомендуемые схемы пастбищеоборотов

Годы	Номера участков			
	1 загон	2 загон	3 загон	4 загон
2025	весенне-летний сезон	летний сезон	осенний сезон	отдыхающий загон
2026	отдыхающий загон	весенне-летний сезон	летний сезон	осенний сезон

2027	осенний сезон	отдыхающий загон	весенне-летний сезон	летний сезон
2028	летний сезон	осенний сезон	отдыхающий загон	весенне-летний сезон
2029	весенне-летний сезон	летний сезон	осенний сезон	отдыхающий загон

Село Львовское

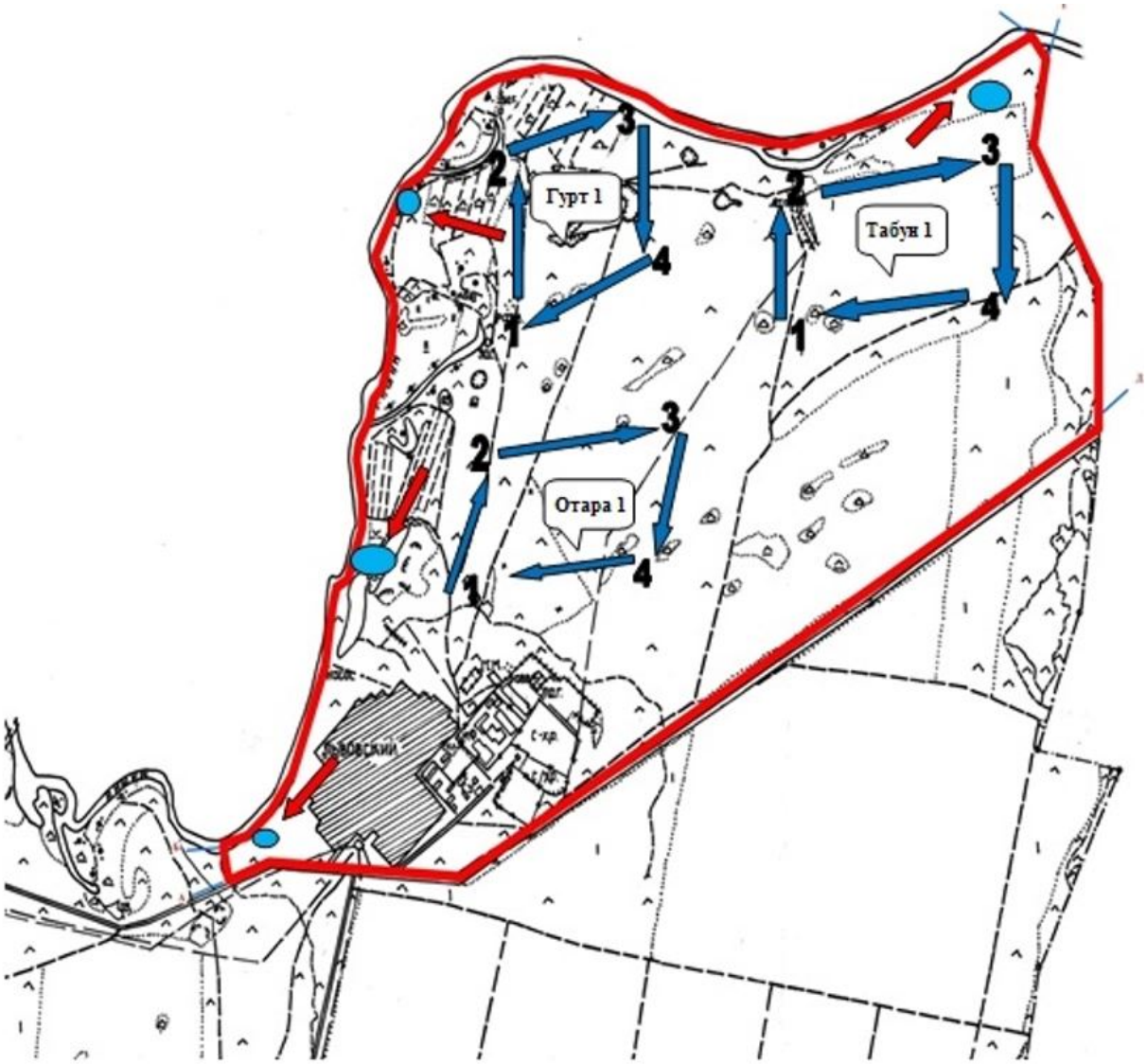

Условные обозначения:

1, 2, 3, 4 - очередность использования загонов в году

- границы сельских округов

- объект пастбищной инфраструктуры

- весенне-летне-осенние сезоны выпаса сельскохозяйственных животных

- весенне-раннелетне-осенние сезоны выпаса сельскохозяйственных животных

- весенне-осенние сезоны выпаса сельскохозяйственных животных


- естественные и искусственные водоемы, места водопоя скота и другие источники

- маршруты доступа пастбищепользователей к водоисточникам

Приложение 1 к Плану по управлению
пастбищами и их использованию
по Жаркаинскому району
на 2025-2029 годы

Данные земельного баланса региона и информационной системы государственного земельного кадастра

Таблица 1. Распределение пастбищ по категориям земель село Пригородное, гектаров

Наименование сельских округов	Категории земель								Итого земель
	Код классификатора административно-территориальных объектов	сельскохозяйственного назначения	населенных пунктов	промышлен-ности, транспорта, связи и иного не с/х назнач.	особо охраняемых природных территорий	лесного фонда	водного фонда	запаса	
село Пригородное	11546310 0	1018,3	1018,3	-	-	-	-	-	1018,3
Всего		1018,3	1018,3	-	-	-	-	-	1018,3

Таблица 2. Распределение пастбищ населенного пункта

					Площадь и виды пастбищ					
		Код классиф			предназначенные для удовлетворения нужд					

№ п/п	Наименование сельского округа	икатора административно-территориальных объектов	Наименование населенного пункта	Общая площадь пастбищ, гектар	населения по выпасу сельскохозяйственных животных личного подворья, тысяч гектаров	общественные, гектар	отгонные, гектар	сезонные, гектар	аридные, гектар	культурные, гектар
1	2	3	4	5	6	7	8	9	10	11
1	село Пригородное	115463100	село Пригородное	1018,3	1018,3	1018,3	-	-	-	-

Таблица 3. Сведения о собственниках и землепользователях на основании правоустанавливающих и идентификационных документов на земельный участок

№ п/п	Наименование собственников, землепользователей	Бизнес-идентификационный номер/ индивидуальный идентификационный номер	Кадастровый номер земельного участка	Площадь пастбищ, тысяч гектаров
1	2	3	4	5
2	ТОО "BAUR-AGRO INVEST"	140740008800	01-275-011-084	30,3
3			01-275-011-089	37,4
4			01-275-011-083	331,3
5			01-275-011-087	38,8
6			01-275-011-086	3,4
7			01-275-011-085	24,6
8	ТОО "Рассвет-М"	041240025180	01-275-011-097	356
9			01-275-011-160	2
10			01-275-011-172	40
11			01-275-011-134	4,5
12			01-275-011-136	187,5
13			01-275-011-314	410,7
14	ТОО "Арғын-Т 50"	201040007467	01-275-015-034	31,3
15	ТОО "Авангард"	980540000684	01-275-015-058	157,9
16			01-275-015-060	310,9
17	ТОО "Зерно Транс Е.А."	031240006467	01-275-015-022	28
18			01-275-015-035	138
19			01-275-015-031	310

20			01-275-015-087	40,4
21			01-275-015-106	24
22	ТОО "BAUR-AGRO "	110640003583	01-275-011-157	3202,4
23			01-275-011-158	320
24			01-275-011-095	2
25	ТОО "Нурай-Н"	031240006589	01-275-015-093	480
26	Жиенбаев Н.С.ф/х"Нұрай"	811228301149	01-275-011-311	67,7
27	Жараспаев С.У." Руслан-2"	590710300922	01-275-011-104	31
28	Жараспаев С.У." Руслан-2"	590710300922	01-275-015-073	200
29	Жунусов Т.К." Азамат-4"	580403300614	01-275-011-102	192
30	Жунусова С.В." ЖҮНІС.МК"	610529400238	01-275-011-177	25,6
31	Кальмаганбетов Т." Арай-1"	550514300276	01-275-011-072	33
32	Канафина В.Н." Аттан"	600104400661	01-275-011-118	400
33	Цыбульник Н.Г." Заимка"	700413400533	01-275-011-056	30
34	Мовсисян А.В." Армен"	830215350978	01-275-011-180	51,4
35	Мякишева Л.А. " Светлана"	680121400361	01-275-011-184	72
36	Пугачев И.Н." Тургай"	711027350400	01-275-011-165	52
37	Печенюк Л.В." Удача"	621201450542	01-275-011-186	23,4
38	Намазбаева Б.А." Восход"	750302402050	01-275-015-025	1363,8
39	Азимов А.А." Азимов"	690729300065	01-275-015-099	495
40	Нургалиева А.Г. " Козган"	691011400174	01-275-015-057	29,2
41	Люц Я.А."А.Я.Люц"	880818350045	01-275-015-097	264
42	Кайруллин И.К." Орика"	720310300858	01-275-015-085	37
43	Калжанов А.А." Аманжол-К"	600101353164	01-275-015-054	243
44	Кудрявцев Р.М.	820627350323	01-275-015-116	228
45	Ахметшина А.А." Западное"	761210450232	01-275-015-024	46

46	Ахметшина А. А." Елимай"	740910450221	01-275-015-010	5
47	Люц А.А."Отто"	820222350699	01-275-015-092	30,8
48	Мельник В.А." Роман-С"	850104350088	01-275-015-105	23
49	Мельник В.А." Роман-С"	850104350088	01-275-015-100	139,1
50	Рыбаков А.В." Рассвет-1"	750226350192	01-275-015-077	190
51	Рыбаков В.В." Глобус"	721122350280	01-275-015-074	292
52	Саматов Р "Рустем"	790512302875	01-275-015-091	1558,1
53	Хайруллин И.С." Сабыр"	920603350551	01-275-015-083	110
54	Сидоров В. А." Олимп"	581111350271	01-275-015-045	10
55	Меркулов Н.Г	490310400874	01-275-015-062	32
56	Мазур Э.Т "Нива-1"	620707400386	01-275-011-110	32
57	Каратаев В.В."Агат 1"	580831350419	01-275-011-143	32
	Итого:			12849,5

Таблица 4. Распределение пастбищ

№ п/п	Наименование сельского округа	Код классификатора административно-территориальных объектов	Наименование населенного пункта	Необходимая площадь пастбищ для сельскохозяйственных животных, тысяч гектаров				Площадь общественных пастбищ, тысяч гектаров	Площадь отгонных пастбищ, тысяч гектаров
				Крупный рогатый скот	Мелкий рогатый скот	Лошади	Верблюды		
1	2	3	4	5	6	7	8	9	10
1	село Пригородное	115463100	село Пригородное	2125	663	2009,4	0	1018,3	-

Для выпаса сельскохозяйственных животных необходимо 4797,4 гектаров. 120 голов выпасаются на общественных пастбищах, площадью 1018,3 гектаров, 0 голов выпасаются на отгонных пастбищах, площадью 0 гектаров.

Таблица 5. Требуемые дополнительные пастбища

№ п/п	Требуемые дополнительные пастбища из земель запаса, тысяч гектаров	Дополнительно предоставляемые пастбища	
		пастбища, которые могут быть предоставлены в землепользование пастбищепользователям, тысяч гектаров	пастбища, подлежащие резервированию в целях удовлетворения нужд населения по выпасу сельскохозяйственных животных личного подворья, тысяч гектаров

1	2	3	4
1	3004,7	300,0	774,4

Приложение 2 к Плану по управлению
пастбищами и их использованию
по Жаркаинскому району
на 2025-2029 годы

Сведения геоботанического обследования пастбищ

Дата, шифры по легенде и по Классификации природных кормовых угодий	Номера контуров и описаний (скобках)	Название типов (разностей, модификаций) природных кормовых угодий с приуроченностью их к рельефу, почвам. Название прочих угодий и земель	Вид угодья	Процент участия в контуре	Площадь, тысяч гектаров	Современное использование	Валовая урожайность, центнеров на гектар (год обследования)	Урожайность поедаемых растений на средний год: центнеров на гектар сухой массы, центнеров на гектар кормовых единиц, килограмм на гектар переваримого протеина					
								пастбищных кормов по сезонам					
								сенокос	косимые пастбища	весна	лето	осень	зима
1	2	3	4	5	6	7	8	9	10	11	12	13	14
Группа 1. Ковыльных пастбищ													
		Ковыльно-житняково-полынный на каштановых карбонатны								5,7	8,2	6,7	

С-2а	1	й среднемощных почвах по слобовалнистым равнинам			369		9,8			3,8 53,4	4,7 40,2	2,9 17,3	
С-2а	2	Ковыльный с полынью на каштановых карбонатных среднемощных почвах по слабовалнистым равнинам			2402,0		9,3			4,9 3,4 46,4	7,0 4,2 35,5	6,0 2,8 16,7	
С-2б	3	Ковыльно-полынный с кустарником на темно-каштановых малоразвитых почвах по долинам мелкосопочников			817,0		3,8			1,8 1,2 16,8	2,5 1,5 12,9	2,5 1,2 7,8	
		Ковыльно-по											

С-2б	4	лынный-кустарниковый на темно каштановых неполноразвитых почвах по межсопочным равнинам			591		3,8			2,1 1,4 20,1		2,6 1,3 7,7	
Группа 2. Ксерофитно злаковых пастбищ													
С-2б	5	Ксерофитно злаково-палынный на каштановых карбонатных слабосмытых почвах по приречным террасам			265		10,0			4,6 3,0 41,3	6,4 3,6 30,8	5,7 2,5 15,8	
С-4а	6	Ксерофитно злаковый с полынью на лугово-каштановых карбонатных почва			90		9,3			6,1 4,0 53,0	8,2 4,7 30,8	7,0	

		х по прире чным терасс ам										3,2 19,2	
Группа 3. Типчаковых пастбищ.													
С-2а	7	Типча ково-к овыль ных с полын ью на кашта новых карбо натны х средне мощн ы х почва х по прире чным террас ам			398,0		9,8			6,8 4,4 56,4	8,9 4,9 41,1	7,8 3,4 21,2	
С-5а	8	Типча ково-к овыль но-по лынн ых на пойме нных лугов ы х кашта новых почва х по слабов алнис тым равни нам			238		8,0			5,1 3,3 42,0	6,6 3,6 30,7	5,9 2,6 16,3	
		Типча ково-к овыль но-по лынн ых с керме ком на											

С-2д	9	солонцах каштановыз мелких , средних по волнистым равнинам			1225,0		7,0			4,3 2,8 36,3	5,7 3,1 26,9	5,1 2,2 14,1	
С-2д	10	А) полынно-типчаковая с кустарникос модификации			385		2,5			0,5 0,3 4,5		2,2 1,4 9,9	
Группа 4. Злаковых пастбищ.													
С-5а	11	А – на пойменных луговых каштановых по приречным террасам			499		50,0		42,3 22,7 223,3	31,6 20,1 299,8	47,0 25,2 248,1	37,7 15,3 97,2	
С-4а	12	Б- на промоинах по удлиненным понижениям			275		12,5		8,6 4,9 51,8	6,1 4,0 56,6	9,5 5,4 57,6	7,8 3,4 21,1	
С-5а	13	Равнинно-злаковый на пойменных луговых каштановых			99,0		37,5		20,3 12,3 153,5	10,0 6,7 96,4	22,5 13,7 170,6	14,3	

		по слабоволнистых равнинах									6,5 45,6	
С-5а	14	Злаково-разнотравный с полынью на пойменных луговых каштановых по приречным террасам			418,0		7,5		4,8 2,8 29,6	2,9 1,9 26,5	5,3 3,1 32,9	3,7 1,8 11,4	
С-4б	15	А) пырейно-разнотравных с полынью			191	1,8				0,7 0,5 7,9		0,9 0,4 2,6	
С-4а	16	Злаково-разнотравных с кустарником на промоинах по удлиненным понижениям			664,0	12,5			9,6 5,4 58,0	6,9 4,5 65,3	10,7 6,0 64,4	8,1 3,6 22,1	
		Злаково-разнотравных с полынью на луговато-каш							10,7				

С-5а	17	танных почвах по общим понижениям			462,0	12,5			6,0 64,4				

Прочие угодья и земли
16 Заросли кустарников 209,0
17 Лес 44,0
18 Водная поверхность 111,0
19 Болта 3,0
20 Прочие неудобные(хозпостройки, 138,0
Изрытые места, кладбища)
Итого прочих земель: 505,0
Итого земель села 9905,0

Приложение 3 к Плану по управлению
пастбищами и их использованию
по Жаркаинскому району
на 2025-2029 годы

Данные (сведения) о скотомогильниках (биотермических ямах) по селу Пригородное

№	Наименование области, района, сельского округа	Номер скотомогильника (биотермической ямы)	Тип скотомогильника (биотермической ямы) (примитивная или типовая)	Размер (площадь) скотомогильника (биотермической ямы)	Текущее состояние (функционирует или не функционирует)	Баланс содержатель (собственник)
1	2	3	4	5	6	7
1	село Пригородное	0	0	0	0	0
Итого:		0	0	0	0	0

Данные (сведения) о сибиреязвенных захоронениях по селу Пригородное

№	Наименование области, района, сельского округа	Номер сибиреязвенных захоронений	Характер почвы и растительности	Размер (площадь) сибиреязвенног	Координаты		характеристика объекта			Баланс содержатель (собственник)
					северной широты	восточной долготы	ограждение	Опознавательные знаки	внесено в информационную систему государственного	

				о захорон ения					земельн о г о кадастра	
1	2	3	4	5	6	7	8	9	10	11
1	село Пригоро дное	0	0	0	0	0	0	0	0	0
Итого:		0	0	0	0	0	0	0	0	0

Приложение 4 к Плану по управлению
пастбищами и их использованию
по Жаркаинскому району
на 2025-2029 годы

Сведения об объектах пастбищной инфраструктуры и о сервитутах для прогона сельскохозяйственных животных

№ п/п	Объекты пастбищной инфраструктуры	Количество действующих объектов пастбищной инфраструктуры, единиц	Количество объектов пастбищной инфраструктуры требующих строительства (реконструкции), единиц	Протяженность, километров	Площадь, тысяч квадратных метров
1	2	3	4	5	6
1.	Обводнительные сооружения (скважины, трубчатые и шахтные колодцы, копани)	-	-	-	-
2.	Сооружения, мосты, дороги	-	-	-	-
3.	Скотопрогонные трассы, скотоостановочны е и водопойные площадки	-	-	-	-
4.	Емкости для купки овец, кошары и отгороженные места, ограждения пастбищ, изгороди (в том числе электроизгороди	-	-		-

	), загоны для загонно-порционного выпаса сельскохозяйственных животных			-	
5.	Расколы для ветеринарной обработки сельскохозяйственных животных	-	-	-	-
6.	Сооружения и объекты, предназначенные для обеспечения электрической и тепловой энергией, объекты по использованию возобновляемых и альтернативных источников энергии	-	-	-	-
7.	Объекты водоснабжения и другие виды жизнеобеспечения, сооружения для сезонного проживания персонала и иное имущество, необходимое для содержания и использования пастбищ	-	-	-	-

Приложение 5 к Плану по управлению
пастбищами и их использованию
по Жаркаинскому району
на 2025-2029 годы

Численность поголовья сельскохозяйственных животных из базы данных идентификации сельскохозяйственных животных

Таблица 1. Численность поголовья сельскохозяйственных животных, с указанием их владельцев

	Код поселка, села,			Бизнес-идентифик	Фамилия, имя, отчество	Численность поголовья, голов			

№ п/п	сельского округа по классификатору административно-территориальных объектов	Наименование поселка, села, сельского округа	Тип владельца	ационный номер/ индивидуальный идентификационный номер владельца	(при наличии) физических лиц или наименование юридических лиц	Крупного рогатого скота	Мелкого рогатого скота	Лошадей	Верблюдов
1	2	3	4	5	6	7	8	9	10
1	11546310 0	село Пригородное	ФЛ	68083145 0117	Молдахметова Ольга юрьевна	6	10	0	0
2	11546310 0	село Пригородное	ФЛ	71030640 0315	Ширина Елена Степановна	5	0	2	0
3	11546310 0	село Пригородное	ФЛ	68122130 0400	Цыбульник Виктор Владимирович	3	0	0	0
4	11546310 0	село Пригородное	ФЛ	61110640 0290	Магамадова Каламхас Оразовна	12	0	3	0
5	11546310 0	село Пригородное	ФЛ	78051940 1611	Артеменко Людмила Николаевна	4	3	0	0
6	11546310 0	село Пригородное	ФЛ	55032030 0447	Баканов Валерий Владимирович	1	0	0	0
7	11546310 0	село Пригородное	ФЛ	72092830 0401	Речкалов Сергей Анатольевич	0	13	0	0
8	11546310 0	село Пригородное	ФЛ	76081245 0522	Кадырова Наталья Рустамовна	2	0	0	0
9	11546310 0	село Пригородное	ФЛ	71012530 0187	Оксукбаев Тлеген Абикенович	0	11	0	0
10			ФЛ		Савина Наталья	3	0	0	0

	11546310 0	село Пригородное		75031245 0490	Николаевна				
11	11546310 0	село Пригородное	ФЛ	86061935 1286	Нурмаганбетов Болат Борамбаевич	6	25	4	0
12	11546310 0	село Пригородное	ФЛ	86050945 1234	Сергеева Марина Михайловна	1	0	0	0
13	11546310 0	село Пригородное	ФЛ	68071340 0429	Мусина Айман Абдрасыловна	0	0	2	0
14	11546310 0	село Пригородное	ФЛ	66040240 0266	Ляхова Ирина Леонидовна	4	4	8	0
15	11546310 0	село Пригородное	ФЛ	74122945 0282	Утесинова Елена Владимировна	0	10	12	0
16	11546310 0	село Пригородное	ФЛ	52092535 0599	Кайпенов Сабит	4	0	0	0
17	11546310 0	село Пригородное	ФЛ	78081835 0113	Багисов Ермек Айтбаевич	0	0	4	0
18	11546310 0	село Пригородное	ФЛ	71091935 0576	Кун Виктор Николаевич	9	0	0	0
19	11546310 0	село Пригородное	ФЛ	82032935 1470	Жанбурбаев Азамат Бахытгельдинович	0	0	4	0
20	11546310 0	село Пригородное	ФЛ	61033030 0408	Марцынкевич Альгис Юлисович	7	8	0	0
21	11546310 0	село Пригородное	ФЛ	72101130 0230	Литвинчук Владимир Леонидович	5	5	0	0

22	115463100	село Пригородное	ФЛ	740615350415	Ахметов Сайлау Советович	2	0	1	0
23	115463100	село Пригородное	ФЛ	610909300841	Садыков Жанаберген	0	0	2	0
24	115463100	село Пригородное	ФЛ	610427400957	Белобородова Галина Ивановна	0	0	4	0
25	115463100	село Пригородное	ФЛ	530625400232	Яндубаева Аксинья Савельевна	4	0	0	0
26	115463100	село Пригородное	ФЛ	740829300615	Дабылов Жомарт Толеуович	5	0	5	0
27	115463100	село Пригородное	ФЛ	461220300360	Багисов Айтбай Утепбаевич	0	12	4	0
28	115463100	село Пригородное	ФЛ	721101300319	Мырзалин Алмас Тлектесович	0	0	17	0
29	115463100	село Пригородное	ФЛ	610312400555	Криворучко Наталья Николаевна	2	0	0	0
30	115463100	село Пригородное	ФЛ	690325300534	Юрьев Александр Викторович	8	0	0	0
31	115463100	село Пригородное	ФЛ	640323300257	Шалов Муратбек Магзумович	3	0	5	0
32	115463100	село Пригородное	ФЛ	671105300190	Сарсекеев Кыдырбек Абзалович	2	10	6	0
33			ФЛ		Тверяков Сергей	4	0	0	0

	115463100	село Пригородное		810730350926	Александрович				
34	115463100	село Пригородное	ФЛ	600819300870	Кузнецов Владимир Александрович	4	0	0	0
35	115463100	село Пригородное	ФЛ	840710351237	Жунусов Азамат Кыдырбаевич	0	0	4	0
36	115463100	село Пригородное	ФЛ	631216300216	Ерконыро в Максут Алышпаевич	5	0	6	0
37	115463100	село Пригородное	ФЛ	780115301361	Андреев Александр Владимирович	5	0	0	0
38	115463100	село Пригородное	ФЛ	780412350463	Ибрагимо в Валерий Ахтямович	7	0	3	0
39	115463100	село Пригородное	ФЛ	681110300308	Кольцов Григорий Александрович	7	0	0	0
40	115463100	село Пригородное	ФЛ	820909351136	Оксукбаев Кайржан Серикович	4	0	6	0
41	115463100	село Пригородное	ФЛ	590830300380	Ибрагимов Ахтям Шавкетович	9	0	5	0
42	115463100	село Пригородное	ФЛ	930522450986	Пинчук Анна Петровна	0	3	0	0
43	115463100	село Пригородное	ФЛ	561004400402	Оксукбаева Казиза	5	5	0	0
44	115463100	село Пригородное	ФЛ	680121400361	Мякишева Людмила Александровна	5	0	0	0

45	11546310 0	село Пригородное	ФЛ	71120730 0680	Ахталин Берик Оразович	6	0	14	0
46	11546310 0	село Пригородное	ФЛ	55042030 0512	Жубанов Есенжол Дауренбекович	2	0	4	0
47	11546310 0	село Пригородное	ФЛ	61052540 0632	Асылханова Айбаржа Әбукызы	9	0	12	0
48	11546310 0	село Пригородное	ФЛ	71121430 0262	Монько Сергей Николаевич	4	0	0	0
49	11546310 0	село Пригородное	ФЛ	70121635 0436	Иванов Петр Николаевич	5	0	0	0
50	11546310 0	село Пригородное	ФЛ	78053040 3033	ХаирМохаммад Галия Фанузовна	4	7	0	0
51	11546310 0	село Пригородное	ФЛ	69022740 0796	Сомтемирова Гульсара Кенесовна	0	31	0	0
52	11546310 0	село Пригородное	ФЛ	67071040 0577	Пачковская Галина Генадьевна	2	0	0	0
53	11546310 0	село Пригородное	ФЛ	66091840 0380	Христиченко Наталья Витальевна	12	39	5	0
54	11546310 0	село Пригородное	ФЛ	67031030 1051	Голубев Василий Петрович	2	0	0	0
55	11546310 0	село Пригородное	ФЛ	63120430 0429	Абенов Арыстан Бокенович	1	0	0	0
56	11546310 0	село Пригородное	ФЛ	73010540 048	Шестовских Елена Витальевна	2	0	0	0

57	115463100	село Пригородное	ФЛ	690902300045	Кунуров Ерик Агибаевич	4	10	0	0
58	115463100	село Пригородное	ФЛ	650105400319	Шаяхметова Багдагуль Омурзаковна	0	6	0	0
59	115463100	село Пригородное	ФЛ	650325450689	Дощанова Гульзат Рахимжановна	0	60	51	0
60	115463100	село Пригородное	ФЛ	630412400502	Жаманова Татьяна Анатольевна	6	66	0	0
61	115463100	село Пригородное	ФЛ	770719350490	Кушнир Руслан Васильевич	29	0	3	0
62	115463100	село Пригородное	ФЛ	690727400536	Шквира Наталья Витальевна	0	42	0	0
63	115463100	село Пригородное	КХ	690729300065	Азимов Алихан	0	25	27	0
64	115463100	село Пригородное	КХ	720310300858	Кайрулин Ибрагим Какимбекович	3	0	0	0
65	115463100	село Пригородное	КХ	590817300419	Виничук Виктор Николаевич	0	0	1	0
66	115463100	село Пригородное	КХ	590710300922	Жараспаев Султангал и Утегенович	4	49	1	0
67	115463100	село Пригородное	КХ	610529400238	Жунусова Светлана Васильевна	0	0	10	0

68	115463100	село Пригородное	КХ	671211300206	Калдыбаев Нурлан Кенесович	5	52	34	0
69	115463100	село Пригородное	КХ	610701401904	Калжанова Ырысты Арнашовна	0	81	0	0
70	115463100	село Пригородное	КХ	550514300276	Кальмагамбетов Талгат	3	0	0	0
71	115463100	село Пригородное	КХ	580831350419	Коротаев Валерий Владимирович	6	0	4	0
72	115463100	село Пригородное	КХ	820223350699	Люц Альберт Артурович	0	16	0	0
73	115463100	село Пригородное	КХ	880818350045	Люц Яков Артурович	20	0	4	0
74	115463100	село Пригородное	КХ	620707400386	Мазур Эльвира Талгатовна	10	4	3	0
75	115463100	село Пригородное	КХ	760623350080	Маслов Александр Владимирович	266	0	3	0
76	115463100	село Пригородное	КХ	750226350192	Рыбаков Андрей Васильевич	1	5	3	0
77	115463100	село Пригородное	КХ	721122350280	Рыбаков Василий Васильевич	3	5	7	0
78	115463100	село Пригородное	КХ	790512302875	Саматов Рустем Тулекбайулу	12	120	55	0
79	115463100	село Пригородное	КХ	920603350551	Хайруллин Ислам Сабырович	0	0	3	0

80	11546310 0	село Пригородное	ТОО	04124002 5180	Хабиров Ильшат Вагизович	0	0	56	0
81	11546310 0	село Пригородное	ТОО	14074000 8800	Калмаханов Ислам	15	0	19	0
82	11546310 0	село Пригородное	ТОО	20104000 7467	Нурмаганбетов Ерлан Боранбаевич	5	0	0	0
83	11546310 0	село Пригородное	ТОО	10084001 1193	Кожабеков Касым Тасыбаевич	8	0	0	0
84	11546310 0	село Пригородное	ТОО	03124000 6589	Кабиев Болат Абдрахманович	0	0	20	0
Итого по КХ						330	391	197	0
Итого по ТОО						28	0	68	0
Итого по населению						250	390	197	0
Итого по селу						608	781	462	0

Приложение 6 к Плану по управлению
пастбищами и их использованию
по Жаркаинскому району
на 2025-2029 годы

Данные о количестве гуртов, отар, табунов, сформированных по видам и половозрастным группам сельскохозяйственных животных

	Код поселка, села, сельского округа по классификатору административно-территориал	Наименование поселка, села,	Количество гуртов, отар, табунов									
			Крупного рогатого скота				Мелкого рогатого скота			Лошадей		Верблюдов	
			быков	коров	телок	бычков	овец и коз	молодняка (ярок, козочек)	молодняка, (баранчиков, козликов)	жеребцов, кобыл	молодняка	верблюдов	

№ п/п	ьных объектов	сельского округа											молодняка
1	2	3	4	5	6	7	8	9	10	11	12	13	14
1	11546 3100	село Пригородное	1	120	69	60	230	100	60	92	105	0	0
			1 гурт				2 отара			1 табун		0	

Приложение 7 к Плану по управлению
пастбищами и их использованию
по Жаркаинскому району
на 2025-2029 годы

Сведения о численности поголовья сельскохозяйственных животных для выпаса на отгонных пастбищах

№ п/п	Код поселка, села, сельского округа по классификатору административно-территориальных объектов	Наименование поселка, села, сельского округа	Численность поголовья, голов							
			Крупного рогатого скота		Мелкого рогатого скота		Лошадей		Верблюдов	
			личного подворья	сельскохозяйственных товаропроизводителей	личного подворья	сельскохозяйственных товаропроизводителей	личного подворья	сельскохозяйственных товаропроизводителей	личного подворья	сельскохозяйственных товаропроизводителей
1	2	3	4	5	6	7	8	9	10	11
1	1154631 00	село Пригородное	-	-	-	-	-	-	-	-
	Итого:	село Пригородное	-	-	-	-	-	-	-	-

Приложение 8 к Плану по управлению
пастбищами и их использованию
по Жаркаинскому району
на 2025-2029 годы

Рекомендуемые схемы пастбищеоборотов

Годы	Номера участков			
	1 загон	2 загон	3 загон	4 загон
2025	весенне-летний сезон	летний сезон	осенний сезон	отдыхающий загон
2026	отдыхающий загон	весенне-летний сезон	летний сезон	осенний сезон
2027	осенний сезон	отдыхающий загон	весенне-летний сезон	летний сезон
2028	летний сезон	осенний сезон	отдыхающий загон	весенне-летний сезон
2029	весенне-летний сезон	летний сезон	осенний сезон	отдыхающий загон

Село Пригородное

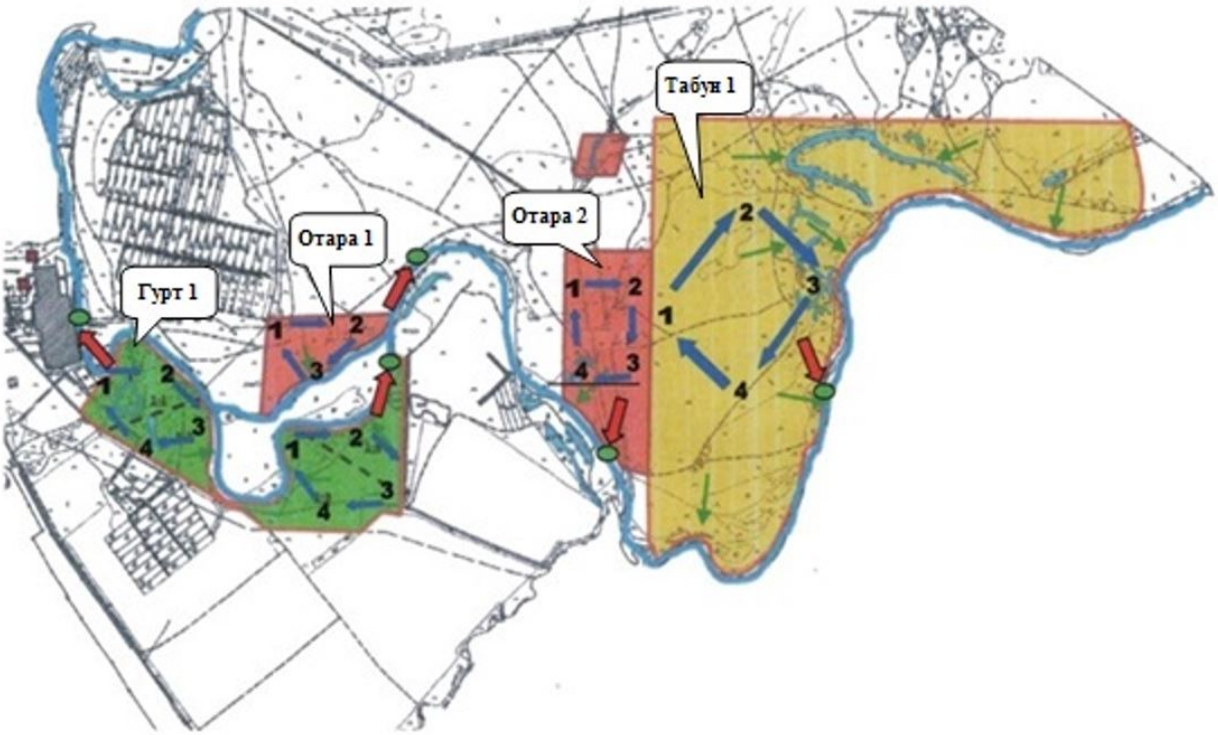

Условные обозначения:

1, 2, 3, 4 - очередность использования загонов в году

- границы сельских округов

- объект пастбищной инфраструктуры

- весенне-летне-осенние сезоны выпаса сельскохозяйственных животных

- весенне-раннелетне-осенние сезоны выпаса сельскохозяйственных животных

- весенне-осенние сезоны выпаса сельскохозяйственных животных


- естественные и искусственные водоемы, места водопоя скота и другие источники

- маршруты доступа пастбищепользователей к водоисточникам

Приложение 1 к Плану по управлению
пастбищами и их использованию
по Жаркаинскому району
на 2025-2029 годы

Данные земельного баланса региона и информационной системы государственного земельного кадастра

Таблица 1. Распределение пастбищ по категориям земель село Пятигорское, гектаров

Наименование сельских округов	Категории земель								Итого земель
	Код классификатора административно-территориальных объектов	сельскохозяйственного назначения	населенных пунктов	промышлен-ности, транспорта, связи и иного не с/х назнач.	особо охраняемых природных территорий	лесного фонда	водного фонда	запаса	
село Пятигорское	11546510 0	481,0	481,0	-	-	-	-	-	481,0
Всего		481,0	481,0	-	-	-	-	-	481,0

Таблица 2. Распределение пастбищ населенного пункта

					Площадь и виды пастбищ					
		Код классиф			предназначенные для удовлетворения нужд					

№ п/п	Наименование сельского округа	икатора административно-территориальных объектов	Наименование населенного пункта	Общая площадь пастбищ, гектар	населения по выпасу сельскохозяйственных животных личного подворья, тысяч гектаров	общественные, гектар	отгонные, гектар	сезонные, гектар	аридные, гектар	культурные, гектар
1	2	3	4	5	6	7	8	9	10	11
1	село Пятигорское	11546510 0	село Пятигорское	481,0	481,0	481,0	1550, 0	-	-	-

Таблица 3. Сведения о собственниках и землепользователях на основании правоустанавливающих и идентификационных документов на земельный участок

№ п/п	Наименование собственников, землепользователей	Бизнес-идентификационный номер/ индивидуальный идентификационный номер	Кадастровый номер земельного участка	Площадь пастбищ, гектар
1	к/х Нуржан	571003450306	01275029-109	5,4
2	к/х АСГ	730320350078	01275029-175	87
3	Зарина	860802350064		29,7
4	Байлык	531110401065	01275029-140, 01275029-139 01275029-131	25,9
5	Марина	811201350487	012750290-101	29,8
6	Возрождение	530322400601	01275029-083 01275029- 027	21
7	Галина	601028400969	01275024195	8,1
8	Кира	640821400924	01275029-182	13
9	Мир-1	431114400296	01275029-164	7
10	БЭМБИ	731114301032	01275029 - 184	30
11	БКО	750122350164	01275029-170	2
12	Меркурий	390119450247	01275029-145, 01275029-045	27,5
13	Роман	560924400233	01275029-141	1,5
14	Даулет	600701300096	01275029-183	62
15	Доброта	561126300261	01275029-048	19,7
	Итого:			369,6

Таблица 4. Распределение пастбищ

№ п/п	Наименование сельского округа	Код классификатора административно-территориальных объектов	Наименование населенного пункта	Необходимая площадь пастбищ для сельскохозяйственных животных, гектаров				Площадь общественных пастбищ, гектаров	Площадь отгонных пастбищ, гектаров
				Крупный рогатый скот	Мелкий рогатый скот	Лошади	Верблюды		
1	2	3	4	5	6	7	8	9	10
1	село Пятигорское	115465100	село Пятигорское	1003	785	1142	0	1380,0	1550,0

Для выпаса сельскохозяйственных животных необходимо 2930,0 гектаров пастбищ. Выпасаются на общественных пастбищах площадью 1380 гектаров 339голов. 112 голов выпасаются на отгонных пастбищах, площадью 1550 гектаров.

Таблица 5. Требуемые дополнительные пастбища

№ п/п	Требуемые дополнительные пастбища из земель запаса, гектаров	Дополнительно предоставляемые пастбища	
		пастбища, которые могут быть предоставлены в землепользование пастбищепользователям, гектаров	пастбища, подлежащие резервированию в целях удовлетворения нужд населения по выпасу сельскохозяйственных животных личного подворья, гектаров
1	2	3	4
	-	-	-

Приложение 2 к Плану по управлению
пастбищами и их использованию
по Жаркаинскому району
на 2025-2029 годы

Сведения геоботанического обследования пастбищ

							Урожайность поедаемых растений на средний год: ц/га сухой массы, ц/га кормовых единиц, кг/га переваримого протеина	Расчетная урожайность покнт	Кормозапас по контуру:	Культур-техн	Рекомендации по использо

Дата, шифры по легенде и по Классификации пр	Номера контуров и описаний (в скобк	Название типов (разностей, модификаций) природных кормовы	Вид угодья	Процент участия в контуре	Площадь, га	Современное использование	Валовая урожайность, ц/га (год обследования)	пастбищных кормов по сезонам					уру: ц/га сухой массы (числитель), ц/га кормовых единиц (знаменатель)	ц сухой массы (числитель), ц кормовых единиц (знаменатель)	ическое состояние, наличие лекарственных растений	ванию, вид скота. Рекомендуемые мероприятия по улучшению
1	2	3	4	5	6	7	8	9	10	11	12	13	14	15	16	17	18
		Типчаково-ковыльный															

иродных кормовых угодий РК	ах)	х угодий с приуроченностью их к рельефу, почвам. Название прочи	сенокос	косимые пастбища	весна	лето	осень	зима														Весенне-летне-осенние пастбища для всех видов ск
									2БС-2б	1	с полынью (типчак, ковыль волосатик, полынь Шренка альпийская	Пастбища естест	100	73	Выпас частного с	5,8	3,8 2,4 29,1	4,8 2,6 20,2	4,9 2,4 15,5	4,8 2,6	350,4 189,8	Средние затраты

хугодийиземель

, полыньобыкновеннаяна темно-каштановыхкарбонатныхсолабо

венные

ектора

рсованота

смытых почвах

Типчаково-ковыльно-полынный разнотравьем (ти

пчаккоовыльволосатик, полынь Шрейнкаа, полынь аавстрийскаая, под

Весенне-

4С-4а	2	Маренинкая стоящий, пижма обыкновенная, люцерна желтая, лапч	Пастбищ ностенные	60	222	Выпас частного сектора	9			4,93,140,2	6,53,529,6	7,43,624,2		6,53,5	1443,0777,0	Среднезатырсован	летне-осенние пастбища для всех видов скота

атка гусиная) на лугово-каштановых слабосмытых почвах в промо

		инах															
		Ковыльно-типчаковый-полынью (типчаково-ковыльно-осатик															Весенне-ле

1БС-2д	5	Ширенка, полынь, полынь австрийская) на темно-каштановых карб	Пастбищевстественные	40	148	Выпаственного сектора	5			3,8 2,4 28,5	4,8 2,7 19,5	3,8 1,8 10,6		4,8/2,7	710,4/399,6	чистый	тне-осенние пастбища для всех видов ск

		онатно-солончаковых среднемощных почвах															ота
		Полынный (полынь Шр															

5бС-2а	3	енка, полынь австрийская, полынь селитряная, полынь обыкнове	Пастбища КУ	100	52	Выпас частного сект	5,8					1,7 1,2 9,0		$\frac{1,7}{1,2}$	$\frac{88,4}{62,4}$	Сильно сбит	Осенние пастбища для мрс и лошад

		нная) налугово-каштановых среднемощных легкоглинистых почв				ора											ей.

		ах															
		Полынная модификация (полынь Шренкаа, полынь австрийская, п															Осенние пастбищ

1 БаС-2а	8	олынь селитряная) на на темно-каштановых карбонатно-солонча	Пастбища естественные	100	192	Выпас частного сектора						1,7 1,2 9,0		1,7 1,2	326,4 230,4	Сильно сбит	а для мрс и лош

		ковых слабосмыт ых лейкоглинистых почвах															адей
		Полынно-ямодифика ции															

1	Ба	9	я (полынь Шренка, полынь австрийская, полынь селитряная) нана	Пастбищает		Выпасчастно						1,7 1,2		1,7	25 3,3	Сильно		Осенние пастбища для	

С-2д	темно-каштановых карбонатно-солончаковых слабосмытых легк	естественные	109	149	госектора						9,0		1,2	178,8	сбит	мрсилошадей

		оглинистыхпочвах															
		Типчаково-ковыльно-полынный разнотравье															

4	С-	м (типичакковыльволосатик, полынь австрийская	Ширенка, полынь австрийская	Пастбище	76	Выпастн				4,9	6,5	7,4 3,6		6,5	499,2	Средняя	Весенне-летне-осеннее пастбища для всех

4а	10	, подмаренник настоящий, пижма обыкновенная, люцерна желтая,	тесты	60	,8	огосектора				3,140,2	3,524,2	24,2		3,5	268,8	тырсован	видовскота		

		лапчатка гусиная) на эродированных почвах															
		Типчаково-ковыльн															

о-полынный сразнотравьем (типчаково-ковыльно-осатиковый, полынь Ше

4С-4а	17	ника, полынь австрийская, подмаренник настоящий, пижма обыкно	Пастбища естественные	60	151,2	Выпас частного сектора				4,9 3,1 40,2	6,5 3,5 29,6	7,4 3,6 24,2		6,5 3,5	982,8 529,2	Средне затырсован	Весенне-летне-осенние пастбища для всех видов скота

венная, люцерна желтая, лапчатка гусиная) на луговo-каштанов

		ых слабосмытых почв ахв промоинах																			
Выходы коренных пород																					
Итого сельскохозяйственных земель	4200,0																				
Итого обследованных земель																					

Прочие угодья и земли

Заросли кустарников 4,0

20. Водная поверхность 79,0

39. Прочие неудобные (хозпостройки,изрытые места, кладбища) 307,0
Итого прочих земель: 390,0
Итого земель сельского округа: 4980,0

Приложение 3 к Плану по управлению
пастбищами и их использованию
по Жаркаинскому району
на 2025-2029 годы

Данные (сведения) о скотомогильниках (биотермических ямах) по селу Пятигорское

№	Наименование области, района, сельского округа	Номер скотомогильника (биотермической ямы)	Тип скотомогильника (биотермической ямы) (примитивная или типовая)	Размер (площадь) скотомогильника (биотермической ямы)	Текущее состояние (функционирует или не функционирует)	Баланс содержатель (собственник)
1	2	3	4	5	6	7
1	село Пятигорское	0	0	0	0	0
Итого:		0	0	0	0	0

Данные (сведения) о сибиреязвенных захоронениях по селу Пятигорское

№	Наименование области, района, сельского округа	Номер сибиреязвенных захоронений	Характер почвы и растительности	Размер (площадь) сибиреязвенного захоронения	Координаты		характеристика объекта			Баланс содержатель (собственник)
					северной широты	восточной долготы	ограждение	Опознавательные знаки	внесено в информационную систему государственного земельного кадастра	
1	2	3	4	5	6	7	8	9	10	11
1	село Пятигорское	0	0	0	0	0	0	0	0	0
Итого:		0	0	0	0	0	0	0	0	0

Приложение 4 к Плану по управлению
пастбищами и их использованию
по Жаркаинскому району
на 2025-2029 годы

Сведения об объектах пастбищной инфраструктуры и о сервитутах для прогона сельскохозяйственных животных

№ п/п	Объекты пастбищной инфраструктуры	Количество действующих объектов пастбищной инфраструктуры, единиц	Количество объектов пастбищной инфраструктуры требующих строительства (реконструкции), единиц	Протяженность, километров	Площадь, тысяч квадратных метров
1	2	3	4	5	6
1.	Обводнительные сооружения (скважины, трубчатые и шахтные колодцы, копани)	-	-	-	-
2.	Сооружения, мосты, дороги	-	-	-	-
3.	Скотопрогонные трассы, скотоостановочные и водопойные площадки	-	-	-	-
4.	Емкости для купки овец, кошары и отгороженные места, ограждения пастбищ, изгороди (в том числе электроизгороди), загоны для загонно-порционного выпаса сельскохозяйственных животных	-	-	-	-
5.	Расколы для ветеринарной обработки сельскохозяйственных животных	-	-	-	-
	Сооружения и объекты, предназначенные для				

6.	обеспечения электрической и тепловой энергией, объекты по использованию возобновляемых и альтернативных источников энергии	-	-	-	-
7.	Объекты водоснабжения и другие виды жизнеобеспечения, сооружения для сезонного проживания персонала и иное имущество, необходимое для содержания и использования пастбищ	-	-	-	-

Приложение 5 к Плану по управлению
пастбищами и их использованию
по Жаркаинскому району
на 2025-2029 годы

Численность поголовья сельскохозяйственных животных из базы данных идентификации сельскохозяйственных животных

Таблица 1. Численность поголовья сельскохозяйственных животных, с указанием их владельцев

№ п/п	Код поселка, села, сельского округа по классификатору административно-территориальных объектов	Наименование поселка, села, сельского округа	Тип владельца	Бизнес-идентификационный номер/индивидуальный идентификационный номер владельца	Фамилия, имя, отчество (при наличии) физических лиц или наименование юридических лиц	Численность поголовья, голов			
						Крупного рогатого скота	Мелкого рогатого скота	Лошадей	Верблюдов
1	2	3	4	5	6	7	8	9	10
1	11546510 0	село Пятигорское	ФЛ	57050540 2075	БАЙРАМОВА Г.Ш.	1	6	0	0

2	115465100	село Пятигорское	ФЛ	520104300955	СУТЯГИН В.Ф.	2	0	0	0
3	115465100	село Пятигорское	ФЛ	631018350315	ШИГАНОВ Ж.К.	1	12	0	0
4	115465100	село Пятигорское	ФЛ	400315400736	СЕЙТГАЛИЕВА К.Н.	0	4	3	0
5	115465100	село Пятигорское	ФЛ	410308350383	АТАРБЕКОВ Б.	2	21	4	0
6	115465100	село Пятигорское	ФЛ	570414300266	БАЙРАМОВ К.Р.	4	23	0	0
7	115465100	село Пятигорское	ФЛ	650305300317	АЛЕКСАНДРОВЭ.Ш.	4	15	5	0
8	115465100	село Пятигорское	ФЛ	670508400744	БЛАШКО А.А.	3	0	0	0
9	115465100	село Пятигорское	ФЛ	660115300854	БЛАШКО С.В.	0	16	0	0
10	115465100	село Пятигорское	ФЛ	680728350410	ТИМОФЕЕВ С.И.	1	0	0	0
11	115465100	село Пятигорское	ФЛ	791006301531	ВЕРБОЛЬ И.Т.	3	0	0	0
12	115465100	село Пятигорское	ФЛ	720127400710	НУРТАЗИНА Р.Р.	7	0	0	0
13	115465100	село Пятигорское	ФЛ	741120301384	ПШЕМБАЕВ Б.Ж.	0	6	3	0
14	115465100	село Пятигорское	ФЛ	661020400430	НАУМЕЦ В.Л.	4	13	0	0
15	115465100	село Пятигорское	ФЛ	640705300606	ИСАХОВ А.Е.	3	63	4	0
16	115465100	село Пятигорское	ФЛ	830522350136	АЛИЕВ Р.К.	2	3	1	0
17	115465100	село Пятигорское	ФЛ	580221450201	КОЗЦЛ В.Л.	4	0	0	0

18	115465100	село Пятигорское	ФЛ	970630350220	МЕРЗЛЯКОВ Р.С.	4	4	0	0
19	115465100	село Пятигорское	ФЛ	781119301198	БАЙРАМОВ И.М.	6	15	7	0
20	115465100	село Пятигорское	ФЛ	560429300424	ВЕРБОЛЬ Т.Ф.	3	0	0	0
21	115465100	село Пятигорское	ФЛ	600807350297	РАСКОШИНСКИЙ М.А.	0	16	0	0
22	115465100	село Пятигорское	ФЛ	610828400253	ЧУМАК И.Н.	2	0	0	0
23	115465100	село Пятигорское	ФЛ	570705300614	ГАУХ В.А.	2	4	0	0
24	115465100	село Пятигорское	ФЛ	920518351032	СИДОРЕНКО В.А.	1	0	0	0
25	115465100	село Пятигорское	ФЛ	900831350151	ВЕРХОШИНСКИЙ К.Л.	0	15	0	0
26	115465100	село Пятигорское	ФЛ	690117300286	МИТАСОВ Ю.С.	4	0	0	0
27	115465100	село Пятигорское	ФЛ	860302450528	ТЮРЕНКОВА В.А.	1	0	0	0
28	115465100	село Пятигорское	ФЛ	870505451303	КЛИМАНОВА И.А.	2	0	0	0
29	115465100	село Пятигорское	ФЛ	660911400838	СУРКОВА В.Н.	4	0	0	0
30	115465100	село Пятигорское	ФЛ	590312400608	КУЗНЕЦОВА В.А.	1	0	0	0
31	115465100	село Пятигорское	ФЛ	751001450234	КУДРИЧ С.С.	5	4	0	0
32	115465100	село Пятигорское	ФЛ	670103300870	ХАМЗА Н.К.	0	90	0	0
33	115465100	село Пятигорское	ФЛ	790611302040	БОЙКО В.А.	0	16	0	0

34	115465100	село Пятигорское	ФЛ	660814400256	РАХИМЖАНОВА Р.М.	1	0	0	0
35	115465100	село Пятигорское	ФЛ	720329450213	БУГАТАЕВА Ж.С.	0	0	61	0
36	115465100	село Пятигорское	ФЛ	621126300720	КЛИМЕНКО С.Б.	0	7	0	0
37	115465100	село Пятигорское	ФЛ	801123300049	ШТУКАРЕВ С.Ю.	1	0	0	0
38	115465100	село Пятигорское	ФЛ	801116400057	ЧИГЛИНЦЕВА Т.А.	0	4	0	0
39	115465100	село Пятигорское	ФЛ	720318350739	КУРМАНОВ Н.М	9	4	2	0
40	115465100	село Пятигорское	ФЛ	630824350097	ГУЗ С.М.	2	0	0	0
41	115465100	село Пятигорское	ФЛ	831124450687	ТИМОФЕЕВА Е.И.	2	0	0	0
42	115465100	село Пятигорское	ФЛ	690328300681	САВЕЛЬЕВ Ю.В.	2	0	0	0
43	115465100	село Пятигорское	ФЛ	790929301547	МИРАУ А.П.	1	17	0	0
44	115465100	село Пятигорское	ФЛ	890605350643	АЛИБЕКОВ А.С.	3	0	0	0
45	115465100	село Пятигорское	ФЛ	730320350078	ГУБАЙДУЛЛИН А.Р.	0	6	0	0
46	115465100	село Пятигорское	ФЛ	790614402432	БЕЗГИНА Н.В.	3	0	0	0
47	115465100	село Пятигорское	ФЛ	621226300625	СТАРАЖУК В.Н.	1	0	1	0
48	115465100	село Пятигорское	ФЛ	480513300285	ХАМЗИН С	0	15	4	0
49	115465100	село Пятигорское	ФЛ	760928302712	САРСЕНБАЕВ М.Е.	6	5	5	0

50	11546510 0	село Пятигорское	ФЛ	680412350016	ГОЛЬШТЕЙН Я.А.	1	0	0	0
51	11546510 0	село Пятигорское	ФЛ	631120300076	СЕЙТГАЛИЕВ Е.А.	0	27	8	0
52	11546510 0	село Пятигорское	ФЛ	600701300096	СЕЙТГАЛИЕВ Е.А.	0	10	3	0
53	11546510 0	село Пятигорское	ФЛ	731114301032	МЕРЗЛЯКОВ С.А.	0	0	1	0
54	11546510 0	село Пятигорское	ФЛ	680609350314	КАБАНЮК П.В.	2	8	0	0
55	11546510 0	село Пятигорское	ФЛ	760724400892	АБРАМОВА С.С.	4	0	0	0
56	11546510 0	село Пятигорское	ФЛ	881211350286	КАГАРМАНОВ А.Р.	3	15	0	0
57	11546510 0	село Пятигорское	ФЛ	540710350385	КОХАНЕВИЧ В.П.	1	0	0	0
58	11546510 0	село Пятигорское	КХ	571003450306	К/Х "НУРЖАН", Головина Н.С.	0	0	28	0
59	11546510 0	село Пятигорское	КХ	730320350078	К/Х "АСГ", Губайдуллин А.Р.	0	0	9	0
60	11546510 0	село Пятигорское	КХ	770910350240	К/Х "БІРЛІК", Жусупбеков Б.Т.	0	0	42	0
61	11546510 0	село Пятигорское	КХ	531110401065	К/Х "БАЙЛЫК", Жусупбекова К.А.	0	0	400	0
62	11546510 0	село Пятигорское	КХ	731114301032	К/Х "БЭМБИ", Мерзляков С.А.	0	17	0	0
63			КХ		К/Х "ДАУЛЕТ	0	6	3	0

	115465100	село Пятигорское		600701300096	" , Сейтгалиев Е.А.				
Итого по КХ						0	23	482	0
Итого по ТОО						0	0	0	0
Итого по населению						118	464	112	0
Итого по селу						118	487	594	0

Приложение 6 к Плану по управлению
пастбищами и их использованию
по Жаркаинскому району
на 2025-2029 годы

Данные о количестве гуртов, отар, табунов, сформированных по видам и половозрастным группам сельскохозяйственных животных

№ п/п	Код поселка, села, сельского округа по классификатору административно-территориальных объектов	Наименование поселка, села, сельского округа	Количество гуртов, отар, табунов										
			Крупного рогатого скота				Мелкого рогатого скота			Лошадей		Верблюдов	
			быков	коров	телок	бычков	овец и коз	молодняка (ярок, козочек)	молодняка, (баранчиков, козликов)	жеребцов, кобыл	молодняка	верблюдов	молодняка
1	2	3	4	5	6	7	8	9	10	11	12	13	14
1	11546 5100	село Пятигорское	6	90	43	10	116	100	100	47	13	0	0
			1 гурт				1 отара			1 табун		0	

Приложение 7 к Плану по управлению
пастбищами и их использованию
по Жаркаинскому району
на 2025-2029 годы

Сведения о численности поголовья сельскохозяйственных животных для выпаса на отгонных пастбищах

			Численность поголовья, голов			

№ п/п	Код поселка, села, сельского округа по классификатору административно-территориальных объектов	Наименование поселка, села, сельского округа	Крупного рогатого скота		Мелкого рогатого скота		Лошадей		Верблюдов	
			личного подворья	сельскохозяйственных товаропроизводителей	личного подворья	сельскохозяйственных товаропроизводителей	личного подворья	сельскохозяйственных товаропроизводителей	личного подворья	сельскохозяйственных товаропроизводителей
1	2	3	4	5	6	7	8	9	10	11
1	11546510 0	село Пятигорское	-	-	-	-	112	-	-	-
	Итого:	село Пятигорское	-	-	-	-	112	-	-	-

Приложение 8 к Плану по управлению
пастбищами и их использованию
по Жаркаинскому району
на 2025-2029 годы

Рекомендуемые схемы пастбищеоборотов

Годы	Номера участков			
	1 загон	2 загон	3 загон	4 загон
2025	весенне-летний сезон	летний сезон	осенний сезон	отдыхающий загон
2026	отдыхающий загон	весенне-летний сезон	летний сезон	осенний сезон
2027	осенний сезон	отдыхающий загон	весенне-летний сезон	летний сезон
2028	летний сезон	осенний сезон	отдыхающий загон	весенне-летний сезон
2029	весенне-летний сезон	летний сезон	осенний сезон	отдыхающий загон

Село Пятигорское

Условные обозначения:

1, 2, 3, 4 - очередность использования загонов в году

- границы сельских округов

- объект пастбищной инфраструктуры

- весенне-летне-осенние сезоны выпаса сельскохозяйственных животных

- весенне-раннелетне-осенние сезоны выпаса сельскохозяйственных животных

- весенне-осенние сезоны выпаса сельскохозяйственных животных

- естественные и искусственные водоемы, места водопоя скота и другие источники

- маршруты доступа пастбищепользователей к водоисточникам

Приложение 1 к Плану по управлению
пастбищами и их использованию
по Жаркаинскому району
на 2025-2029 годы

Данные земельного баланса региона и информационной системы государственного земельного кадастра

Таблица 1. Распределение пастбищ по категориям земель село Тасоткель, гектаров

Наименование сельских округов	Категории земель								Итого земель
	Код классификатора административно-территориальных объектов	сельскохозяйственного назначения	населенных пунктов	промышлен-ности, транспорта, связи и иного не с/х назнач.	особо охраняемых природных территорий	лесного фонда	водного фонда	запаса	
село Тасоткель	11546900 0	5972	5972	-	-	-	-	-	5972
Всего		5972	5972	-	-	-	-	-	5972

Таблица 2. Распределение пастбищ населенного пункта

№ п/п	Наименование сельского округа	Код классификатора административно-территориальных объектов	Наименование населенного пункта	Общая площадь пастбищ, гектар	Площадь и виды пастбищ					
					предназначенные для удовлетворения нужд населения по выпасу сельскохозяйственных животных личного подворья, тысяч гектаров	общественные, гектар	отгонные, гектар	сезонные, гектар	аридные, гектар	культурные, гектар
1	2	3	4	5	6	7	8	9	10	11
1	село Тасоткель	1154690 00	село Тасоткель	5972	5972	5972	-	-	-	-

Таблица 3. Сведения о собственниках и землепользователях на основании правоустанавливающих и идентификационных документов на земельный участок

№ п/п	Наименование собственников, землепользователей	Бизнес-идентификационный номер/ индивидуальный идентификационный номер	Кадастровый номер земельного участка	Площадь пастбищ, гектар
1	ТОО "Темирлан"	991240007123	01-275032-033	1043,0
2	ТОО "Шолаксандыкский"	190340009665	01-275-032-062	8540,8

3	к/х "Саян"	031140000596	01-275-032-056 01-275-032-036 01-275-032-057 01-275-032-038 01-275-032-037	8062,9
4	к/х "Малика"	690723301546	01-275-032-021	370,2
5	к/х "Жасулан-к"	670102350326	01-275-032-019 01-275-032-065 01-275-032-068	472,3
6	к/х "Ата-1"	950302350967	01-275-032-067	296
7	к/х "Анжела"	740908350224		408,6
8	СПК "Жалгас-1"	921127451343	01-275-032-055	464,8
	Итого:			19658,6

Таблица 4. Распределение пастбищ

№ п/п	Наименование сельского округа	Код классификатора административно-территориальных объектов	Наименование населенного пункта	Необходимая площадь пастбищ для сельскохозяйственных животных, тысяч гектаров				Площадь общественных пастбищ, тысяч гектаров	Площадь отгонных пастбищ, тысяч гектаров
				Крупный рогатый скот	Мелкий рогатый скот	Лошади	Верблюды		
1	2	3	4	5	6	7	8	9	10
1	село Тасоткель	115469000	село Тасоткель	1198	1572	1917	131	5972	-

Для выпаса сельскохозяйственных животных необходимо 4818 гектаров. 1371 голов выпасаются на общественных пастбищах, площадью 4818 гектаров, 0 голов выпасаются на отгонных пастбищах, площадью 0 гектаров.

Таблица 5. Требуемые дополнительные пастбища

№ п/п	Требуемые дополнительные пастбища из земель запаса, тысяч гектаров	Дополнительно предоставляемые пастбища	
		пастбища, которые могут быть предоставлены в землепользование пастбищепользователям, тысяч гектаров	пастбища, подлежащие резервированию в целях удовлетворения нужд населения по выпасу сельскохозяйственных животных личного подворья, тысяч гектаров
1	2	3	4
1	-	-	-

Приложение 2 к Плану по управлению
пастбищами и их использованию
по Жаркаинскому району
на 2025-2029 годы

Сведения геоботанического обследования пастбищ

Дата, шифры пол								Урожайность поедаемых растений на средний год: ц/га сухой массы, ц/га кормовых единиц, кг/га переваримого протеина	Расчетная урожайность по контуру: ц/га сухой массы (числите	Корма за пастбищный контур	Культур-техн	Рекомендации по использ пол

егенде и по Классификации природных кормовых угодий РК	Номера контуров и описаний (в скобках)	Название типов (разностей, модификаций) природных кормовых угодий с приуроченностью их к рельефу, почвам. Название прочих угодий и земель	Вид угодья	Процент участия в контуре	Площадь, га	Современное использование	Валовая урожайность, ц/га (год обследования)	пастбищных кормов по сезонам	ль), ц/га кормовых единиц (знаменатель)	: ц сухой массы (числитель), ц кормовых единиц (знаменатель)	ическое состояние, наличие кармственных растений	ьзованию, вид скота. Рекомендуемые мероприятия по улучшению					
1	2	3	4	5	6	7	8	9	10	11	12	13	14	15	16	17	18
Группа 1. Пойма реки Ишим																	
		Пырейно-злаковый пырей ползучий,															Весенне-летне-о

сенокос	косимые пастбища	весна	лето	осень	зима	24С-4б	(1)	костер безостый, типчак, тимофеевка луговая, острец) на луговых каштановых солонцеватых легкоглинистых почвах	Пастбища естественные	60	139	Выпас частного сектора	8,45,896,8	14,07,169,8	11,24,428,6	чистые	сенные пастбища для всех видов скота		

30С	Острецовый (острец, волосец узкий, лисохвост луговой) на	93	16,5	27,5	22,0	чис	Весенне-летне-осенние па

-4в	2	солонцах луговых каштановых по пониженным участкам рельефа	Пастб. ест	40	0,0				11,120 1,8	14,148,0	8,557,9				тые	сбищадля всехвидовскота
Группа 2.холмистая равнина с пониженными участками рельефа																
18С-2д		Полынно-злаковый с кермеком на солонцах каштановых мелких и средних(полынь Шренка, полынь понтийская, полынь австрийская,типчак,костер безостный,острец, волосец узкий, кермек Гмелина)	Пастб. ест	50	223	Неиспользуется			2,113,176	2,41,312 2,4	52,622				Среднесбитые	Осеннеепастбищадлякозиовец
																Ос

12АС-2б		Типчаково-полынный на темно-каштановых неполно развитых почвах по склонам и повышенным равнинам (типчак, полынь пвстрийская, полынь сизая, полынь холодная)	Пастьб.ст.	30	134					2,81,721,6	2,81,512,2	3,91,712,3				Средне-сбитые	енние пастбища для коз и овец
28С-4-в		Злаково-полынный на лугово-каштановых солоцеватых почвах по понижениям (типчак, пырей, костер безостый ползучий, касатик русский.кермекГмелина, зоптик клубеностный)	Пастьб.ест	20	89					10,67,1127,3	17,69,293,0	13,85,537,8				Средне-сбитые	Осенние пастбища для коз и овец
Группа 3 слабопологий склон																	
		Злаково-															

9д-С)-2а	(2	полынный (типчак, костер безостый, острец, волосец узкий, полынь сизая, полынь австрийская, полынь черная, гермек Гмелина) на темно-каштановых маломощных с солонцами и каштановыми средними и мелкими		Пастьб. КУ						9,55,879,2	9,55,042,4	10,14,631,4				Средне-сбитые	В-Л-О пастбища для всех видов скота

		до 50%																
8аС-2д	(3)	Полынно-типчаковая модификация на солонцах каштановых мелких и средних (полынь австрийская, полынь сизая, полынь черная, типчак, кермек гмелина)		Пастьб.ест						3,32,1301	2,7,1,5111,9	3,72131,7					сильносбитые	В-ОпастбищадляковозиовецОтдых
Группа 4. Слабоволнистая равнина с западинами (в близи нас.пункта Тасоткель)																		
		Злаковый с кустарником на лугово-каштановых почвах по																В-Опа

С-4а		впадиам (пырей ползучий, осока острая, ососка Омская, ячмель Богдана, волосец узкий, полынь божье дерево, таволга звероб оелистая)	Ест.							14, 59.7 1 7 3, 1	24, 2 1 2, 8 1 2 7, 1	18, 47, 652, 5				силь но сбитые	стбищадлякозиовецОтдых
23С-4а		Злаково-разнотравный с кустарником (пырей ползучий, типчак, костер безостый, подорожник большой, шалфей луговой, кермек Гмели	Пастб. ест							13, 48, 9 1 6 1, 8	22, 1 1 1, 3 1 1 9	17, 06, 645					

		на, шиповник, таволга звероб оелистная) на лугово-кашта новых почвах									,1	,0						
Группа 5. Повышенная равнина																		
5АС(4-)2а		Типчаково-разнотравно-полынный на темно-кашта новых почвах (типчак, костер безостый, шалфей степной, керме к гмелина, лапчатка гусиная, полынь сизая, полынь понтийская, полын	Пастб. ест							12,78,1105,9	12,,96,,9571,1	10,,84.7311,1			чистые	В-Л-Опастбищадляв сехвидовско

		ь черная)																та
Группа 6. мелкосопочник																		
13БС-2б	(5)	Типчаково-полынный с кустарнокомна темно-каштановых малоразвитых почвах (типчак, полынь холодная, полынь сизая. пижма обыкновенная, таволга звероб оелистная)	Пастб. ест							3,21,925,1	3,,312,,711,44,,92	4,,412,,011,44,,92			Сильнозакаменено	В-Л-Опасстбищадлявсехвидовскота
12А		Типчаково-полынный с разнотравьемна темно-каштановых неполноразвитых по склонам								2,8	2,,83,,9	3,,9						

С-2б		сопок (типчак, полынь холодная, пижма обыкновенная, шалфей степной)	Пастб. ест							1,7216,6	1,5122,23	1,7122,3						
Группа 7 Холмистая равнина																		
13БС-2б		Типчаково-полынный с кустарнокомна темно-каштановых малоразвитых и неполноразвитых(типчак, полынь холодная, полынь сизая, таволга звероboелистная)	Пастб. ест	Выпас частного сектора						3,21,925,1	3,,312,,7149,,	4,,412,,0144,,2				Среднезакаменено	В-Л-Опа Сстбищадля всехвидовскота	
Группа 8. мелкосопочник																		
		Типчаково-полынный с кустар																

13БС-2б		ноком н а темно-каштановых малор азвитых и неисп ользов анных почвах (типчак , ковыль Лесси нга, полын ь холод ная, полын ь сизая, заячья капуст а , таволг а зверо б елистн ая)	Пас тб. ест							3,21,9251,1	3,,31,,7114,,92	4,,42,,0144,,22			Слабозакустарено	В-Л-Опастбищадлявсехвидовскота
Группа 9.межсопочное общее понижение																		
		Злаково-кустарный на солонцах луговых кашта новых									22				Слаб	Весенне-летне-осенн

С-4-в	(6)	(пырей ползучий, осока острая,осока омская, острец, шиповник, таволга зверобоелистная)	Пастб. ест							13,48,916,18	,11,13,19,1	17,06,645,0						иепастбищадлявсехвидовскота
Группа 10. Долина мелкосопочников с межсопочными равнинами																		
13Б-С-2б	(8)	Типчаково-полынный с кустарником (типчак, полынь холодная, полынь сизая, горошек мышиный, шалфей	Пастб. ест	Выпас частного сектора						3.21,925,1	3,31,714,9	4,42,014,2						В-Л-Опастбищадлявсехв

		степной, заячья капуста, таволга звероб обоелистная)														но	идовскота
10БС-2б		Злаково-полынный с разностравьем на темно-каштановых неполноразвитых почвах по межсопочным равнинам (типчак, тоног стройный, ковыль перистый, полынь сизая, полы	Пастб. ест						8,35,369,1	8,04,434,5	6,32,918						

		нь понтийская, пижма обыкновенная, лапчатка гусиная)										, 1					
Группа 11. Слабопологий склон																	
	33	Залуженные КУ(пашня)	Пастб. КУ	Посев пшеницы													
	(9)	Злаково-полынно-разнотравный (костер безостый, острец, волосец узкий.полынь сизая, полынь австрийская, полынь черная, керм	Пастб. КУ							16,5100,0144	15,07,9700	17,07,7506			Средне-сби	Весенне-летне-осеннее пастбище для в

		ек Гмелина) на темно-каштановых маломощных с солонцами каштановыми средними и мелкими до 50%								1,5	,1	,9				тын	сеи	хвидовскота Перезалужение
13Горы Кубасадыр																		
		Типчаково-полынно-кустарниковый на темно-каштановых малоразвитых и неполн																Весенне-летне-

13Б-2б	(10)(18)(19)	оразвитых (типчак, полынь холодная, полынь сизая, полынь австрийская, вика мышиная, таволга зверобоевидная, заячья капуста)	Пастб. ест	Выпас частного сектора						16,5 10,1 14 1,5	15,07,9 70,1	17,07,756,9				среднесбитые	осеннее пастбище для всех видов скота
		Злаково-полынный с разнотрав															

6АС-2а	(11)	ьем на тем но-ка шт ано вы х мал ом ощ ны х по ме жс опо чн ым пон иж ени ям(тип чак , ков ыл ьпе рис ты й, тон кон ог стр ойн ый, пол ыеь сиз ая, пол ын ь пон тий ска я, пол ын ь авс	Пас тб. ест								8,35,473,3	7,74,234,4	6,32,818						

		трийская, полынь черная, шалфей степной, чабрец Маршалла, пижма обыкновенная)									, 8						
		Полынно-типчаковый с кермеком на солонцах кашт ановых мелких и средни															

17С-2д		х по понижен ным элемен там рельефа (полын ь черная, полын ь понтийская, полын ь апвстрийская, типчак, кермек Гмелина)	Пастб. ест							1,81,115,3	2,11,,1111,19	4,12,1117,9						
	14Днище и приречная терасса р.Баладысая																	
		Злаковый на солонцах луговых ка																Весенне-летне

26С-4в	(17)	штановых (пырей ползучий, костер безостый, касатик русский, солодка уральская, кермек гмелина)	Пастб. ест	Выпас частного сектора						19,1123,4	31,816,3,1716,1	25,49,866,9					-осенний пастбищ для всех видов скота
		Чернополынно-типчаковый с кермеком на солонцах каштановы															

18С-2д	(12) (15)	хмелких и средних по понижениям (полынь черная, полынь нитрозаня, полынь Шренка, типчак, кермек Гелина)	Пастб. ест							2,11,317,6	2,41,312,4	52,622							
	15 пойма реки Ишим																		
		Житняково-типчак																	Вес

30С-5а	(20)	овый с полынью (житняк гребневидный, типчак, костер безостый, полынь сизая) н	Паст б КУ							14,79,3131,2	14,,57,,965,,8	11,,64,,930,,9			чистые	ненне-летнее-осеннии пастбищадля всехвидовско

		а п о й м е н н ы х л уг о в ы х п о ч ва х														та
		Пы ре й н о- зл ак о в ы й(п ы ре й п о лз у ч и й, к ос те р б ез ос т ы й,								1 1						

24С-4б		типчак, тимофеевка луговая, острец) на луговых каштановых солонцеватых легкоглин	Паст б.ест	Выпас частного сектора					8,45,896,8	14,07,169,8	,28,557					

		истых почвах									,9						
31С-4в		Острецовый (острец, волосец узкий, лисохвост луговой) на солонцах л	Паст б.ест						16,5111,120	27,514,148	22,08,557						

		уговыхкаштановыхпоповышенныхучастках рельефа								1,8	,	, 09											

Выходы коренных пород	1451	
Итого сельскохозяйственных земель	55252	
Итого обследованных земель	581103	

Прочие угодья и земли

32. Кустарник 46

33.Тростниковые болота 2

36. Водная поверхность 1057

40. Прочие неудобные (хозпостройки,изрытые места, кладбища) 169

Итого прочих земель: 2851

Итого земель сельского округа:

Приложение 3 к Плану по управлению
пастбищами и их использованию
по Жаркаинскому району
на 2025-2029 годы

Данные (сведения) о скотомогильниках (биотермических ямах) по селу Тасоткель

№	Наименование области, района, сельского округа	Номер скотомогильника (биотермической ямы)	Тип скотомогильника (биотермической ямы) (примитивная или типовая)	Размер (площадь) скотомогильника (биотермической ямы)	Текущее состояние (функционирует или не функционирует)	Баланс содержатель (собственник)
1	2	3	4	5	6	7
1	село Тасоткель	0	0	0	0	0
Итого:		0	0	0	0	0

Данные (сведения) о сибиреязвенных захоронениях по селу Тасоткель

№	Наименование области, района, сельского округа	Номер сибиреязвенных захоронений	Характер почвы и растительности	Размер (площадь) сибиреязвенного захоронения	Координаты		характеристика объекта			Баланс содержатель (собственник)
					северной широты	восточной долготы	ограждение	Опознавательные знаки	внесено в информационную систему государственного земельного кадастра	
1	2	3	4	5	6	7	8	9	10	11
1	село Тасоткель	0	0	0	0	0	0	0	0	0
Итого:		0	0	0	0	0	0	0	0	0

Приложение 4 к Плану по управлению
пастбищами и их использованию
по Жаркаинскому району
на 2025-2029 годы

Сведения об объектах пастбищной инфраструктуры и о сервитутах для прогона сельскохозяйственных животных

			Количество объектов		

№ п/п	Объекты пастбищной инфраструктуры	Количество действующих объектов пастбищной инфраструктуры, единиц	пастбищной инфраструктуры требующих строительства (реконструкции), единиц	Протяженность, километров	Площадь, тысяч квадратных метров
1	2	3	4	5	6
1.	Обводнительные сооружения (скважины, трубчатые и шахтные колодцы, копани)	-	-	-	-
2.	Сооружения, мосты, дороги	-	-	-	-
3.	Скотопрогонные трассы, скотоостановочные и водопойные площадки	-	-	-	-
4.	Емкости для купки овец, кошары и отгороженные места, ограждения пастбищ, изгороди (в том числе электроизгороди), загоны для загонно-порционного выпаса сельскохозяйственных животных	-	-	-	-
5.	Расколы для ветеринарной обработки сельскохозяйственных животных	-	-	-	-
6.	Сооружения и объекты, предназначенные для обеспечения электрической и тепловой энергией, объекты по использованию	-	-		-

	возобновляемых и альтернативных источников энергии			-	
7.	Объекты водоснабжения и другие виды жизнеобеспечения, сооружения для сезонного проживания персонала и иное имущество, необходимое для содержания и использования пастбищ	-	-	-	-

Приложение 5 к Плану по управлению
пастбищами и их использованию
по Жаркаинскому району
на 2025-2029 годы

Численность поголовья сельскохозяйственных животных из базы данных идентификации сельскохозяйственных животных

Таблица 1. Численность поголовья сельскохозяйственных животных, с указанием их владельцев

№ п/п	Код поселка, села, сельского округа по классификатору административно-территориальных объектов	Наименование поселка, села, сельского округа	Тип владельца	Бизнес-идентификационный номер/индивидуальный идентификационный номер владельца	Фамилия, имя, отчество (при наличии) физических лиц или наименование юридических лиц	Численность поголовья, голов			
						Крупного рогатого скота	Мелкого рогатого скота	Лошадей	Верблюдов
1	2	3	4	5	6	7	8	9	10
1	115469000	село Тасоткель	ТОО "Темирлан"	Алин Ерлан Кинуарбекович	991240007123	680	900	0	0
2	115469000	село Тасоткель	КХ "Саян"	Алин Нуртай Кинуарбекович.	031140000596	0	120	316	0

3	11546900 0	село Тасоткель	КХ "Малика"	Алин Ерлан Кинуарбекович	690723301546	0	0	0	11
4	11546900 0	село Тасоткель	КХ "Жасулан-К"	Мырзахметов Кыдырбек Газезович	670102350326	6	39	0	0
5	11546900 0	село Тасоткель	КХ "Ата-1"	Кинуарбек Темирлан Ерланович	950302350967	0	120	0	0
6	11546900 0	село Тасоткель	КХ "Анжела"	Алясхаров Болат Бериктасович	740908350224	11	21	14	0
7	11546900 0	село Тасоткель	СПК "Жалғас-1"	Айтпаева Бибигуль Ериковна	921127451343	1	132	12	0
8	11546900 0	село Тасоткель	ФЛ	Ашибеков Марат	610102351600	1	30	1	0
9	11546900 0	село Тасоткель	ФЛ	Сыздыков Куанышпай	440407300142	2	20	0	0
10	11546900 0	село Тасоткель	ФЛ	Абдимуратова Рано Жкмамуратовна	791218302582	4	0	0	0
11	11546900 0	село Тасоткель	ФЛ	Абдикаримов Абилкасым Калдыбаевич	811003351052	0	35	10	0
12	11546900 0	село Тасоткель	ФЛ	Абдыкалыкова Таьяна Викторовна	710730450307	2	15	2	0
13	11546900 0	село Тасоткель	ФЛ	Альмаганбектов Ерсин Жалгасбаевич	850625350308	0	25	3	0

14	115469000	село Тасоткель	ФЛ	Ауганбаев Тастанбек Аргинбаевич	650405300462	10	25	0	0
15	115469000	село Тасоткель	ФЛ	Агадилов Куаныш Есемсеитович	630528300359	0	40	7	0
16	115469000	село Тасоткель	ФЛ	Алкенова Раухан	3 9 - 011040065 8	4	35	3	0
17	115469000	село Тасоткель	ФЛ	Андагулов Урман накупович	630108301353	5	20	4	0
18	115469000	село Тасоткель	ФЛ	Ахметов Мухтар Ануарбекович	541201300611	0	22	3	0
19	115469000	село Тасоткель	ФЛ	Байгасын Шайда	610110350646	0	20	3	0
20	115469000	село Тасоткель	ФЛ	Баймендинов Джамбул Уалиевич	610820300530	2	0	0	0
21	115469000	село Тасоткель	ФЛ	Байтазин Берик Сабырбекович	151015300636	0	15	2	0
22	115469000	село Тасоткель	ФЛ	Башмаков Фарит Гаянович	521002300379	2	38	15	0
23	115469000	село Тасоткель	ФЛ	Бибатыров Нуржан Даулетбекович	580222300501	10	35	12	0
24	115469000	село Тасоткель	ФЛ	Бибатыров Саржан Даулетбекович	700311350231	6	25	3	0
25	115469000	село Тасоткель	ФЛ	Есхожин Абайгали Жабаевич	640901300556	0	30	5	0
26			ФЛ	Жамалиев Болат		10	40	15	0

	115469000	село Тасоткель		Тасбулатович	781010350351				
27	115469000	село Тасоткель	ФЛ	Жумабеков Едил Тажибаевич	620117300500	0	45	5	0
28	115469000	село Тасоткель	ФЛ	Жунусов Алтынбек Байкенович	660624300445	5	25	9	0
29	115469000	село Тасоткель	ФЛ	Камбарова Умытшак Куанышбековна	591020450500	8	25	4	0
30	115469000	село Тасоткель	ФЛ	Красноперов Павел Павлович	880202351562	0	16	3	0
31	115469000	село Тасоткель	ФЛ	Красноперова Ольга Викторовна	751006450221	3	15	4	0
32	115469000	село Тасоткель	ФЛ	Кульбаев Жанибек Куандыкович	811003351052	5	15	2	0
33	115469000	село Тасоткель	ФЛ	Летаев Даулет Тайшабаевич	870301350865	7	25	7	0
34	115469000	село Тасоткель	ФЛ	Накыпов Тулеген	580424300531	2	12	2	0
35	115469000	село Тасоткель	ФЛ	Нугманова Асель Бейсенбаевна	880415450823	0	35	0	0
36	115469000	село Тасоткель	ФЛ	Раисова Алмагуль Жангалиевна	720910400955	6	30	4	0
37	115469000	село Тасоткель	ФЛ	Раисов Султангал и Жангалиевич	611011300456	7	40	4	0

38	11546900 0	село Тасоткель	ФЛ	Ран Хурмет	710609350510	9	25	4	0
39	11546900 0	село Тасоткель	ФЛ	Саукымбеков Жанат муратович	741018350388	5	45	7	0
40	11546900 0	село Тасоткель	ФЛ	Сыздыков Акылбай Султансеитович	700401300581	0	40	4	0
41	11546900 0	село Тасоткель	ФЛ	Сыздыков Куанышпай	440407300142	2	30	10	0
42	11546900 0	село Тасоткель	ФЛ	Саухимова Сауле Тюлегеновна	690426450318	2	25	4	0
43	11546900 0	село Тасоткель	ФЛ	Тасмагамбетов Айтпай Скакович	670322300405	2	27	6	0
44	11546900 0	село Тасоткель	ФЛ	Тасмагамбетов Нурболат Бекжанович	851021351157	5	31	5	0
45	11546900 0	село Тасоткель	ФЛ	Туганбаев Руслан Мажитович	790106301611	0	105	3	0
46	11546900 0	село Тасоткель	ФЛ	Тышкамбаева Марияш Сейтжановна	641107450703	0	0	8	0
47	11546900 0	село Тасоткель	ФЛ	Утегенов Серик Тугегенович	641007301276	3	20	5	0
48	11546900 0	село Тасоткель	ФЛ	Алин Ерлан Кинуарбекович	690723301546	0	0	0	11
Итого по КХ						698	1332	342	0
Итого по ТОО						0	0	0	0
Итого по населению						141	1031	188	11

Итого по селу	839	2363	530	11

Приложение 6 к Плану по управлению
пастбищами и их использованию
по Жаркаинскому району
на 2025-2029 годы

Данные о количестве гуртов, отар, табунов, сформированных по видам и половозрастным группам сельскохозяйственных животных

№ п/п	Код поселка, села, сельского округа по классификатору административно-территориальных объектов	Наименование поселка, села, сельского округа	Количество гуртов, отар, табунов										
			Крупного рогатого скота				Мелкого рогатого скота			Лошадей		Верблюдов	
			быков	коров	телок	бычков	овец и коз	молодняка (ярок, козочек)	молодняка, (баранчиков, козликов)	жеребцов, кобыл	молодняка	верблюдов	молодняка
1	2	3	4	5	6	7	8	9	10	11	12	13	14
1	115469000	село Тасоткель	0	122	11	8	620	261	150	143	45	7	4
			1 гурт				1 отар			1 табун		0	

Приложение 7 к Плану по управлению
пастбищами и их использованию
по Жаркаинскому району
на 2025-2029 годы

Сведения о численности поголовья сельскохозяйственных животных для выпаса на отгонных пастбищах

№ п/п	Код поселка, села, сельского округа по классификатору администр	Наименование поселка, села,	Численность поголовья, голов							
			Крупного рогатого скота		Мелкого рогатого скота		Лошадей		Верблюдов	
				сельскохозяйственных		сельскохозяйственных		сельскохозяйственных		сельскохозяйственных

	тративно-территориальных объектов	сельского округа	личного подворья	товаропроизводителей	личного подворья	товаропроизводителей	личного подворья	товаропроизводителей	личного подворья	товаропроизводителей
1	2	3	4	5	6	7	8	9	10	11
1	115469000	село Тасоткель	-	698	-	1332	-	342	11	-
	Итого:	село Тасоткель	-	698	-	1332	-	342	11	-

Приложение 8 к Плану по управлению
пастбищами и их использованию
по Жаркаинскому району
на 2025-2029 годы

Рекомендуемые схемы пастбищеоборотов

Годы	Номера участков			
	1 загон	2 загон	3 загон	4 загон
2025	весенне-летний сезон	летний сезон	осенний сезон	отдыхающий загон
2026	отдыхающий загон	весенне-летний сезон	летний сезон	осенний сезон
2027	осенний сезон	отдыхающий загон	весенне-летний сезон	летний сезон
2028	летний сезон	осенний сезон	отдыхающий загон	весенне-летний сезон
2029	весенне-летний сезон	летний сезон	осенний сезон	отдыхающий загон

Село Тасоткель

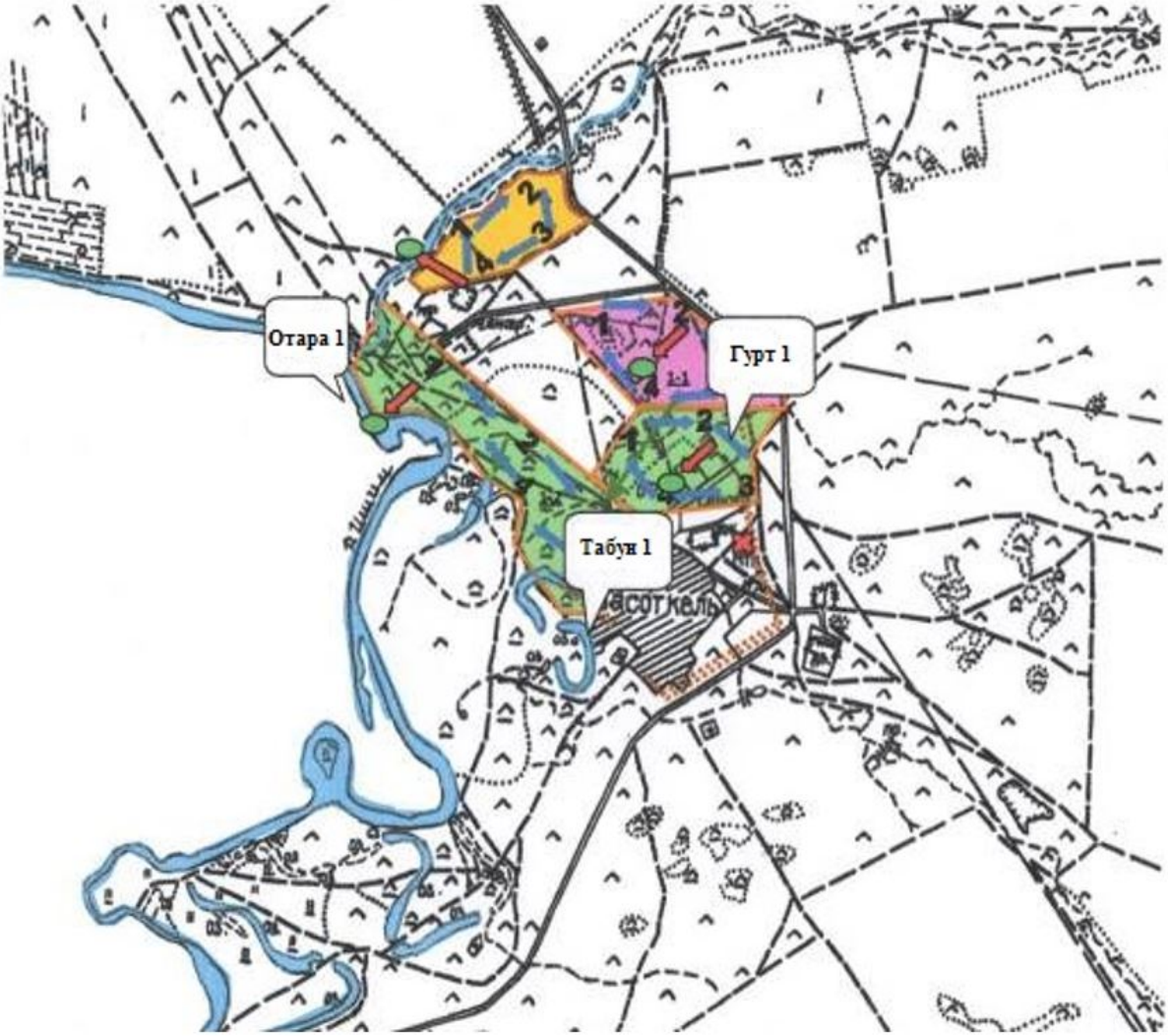

Условные обозначения:

1, 2, 3, 4 - очередность использования загонов в году

- границы сельских округов

- объект пастбищной инфраструктуры

- весенне-летне-осенние сезоны выпаса сельскохозяйственных животных

- весенне-раннелетне-осенние сезоны выпаса сельскохозяйственных животных

- весенне-осенние сезоны выпаса сельскохозяйственных животных

- естественные и искусственные водоемы, места водопоя скота и другие источники

- маршруты доступа пастбищепользователей к водоисточникам

Приложение 1 к Плану по управлению

пастбищами и их использованию
по Жаркаинскому району
на 2025-2029 годы

Данные земельного баланса региона и информационной системы государственного земельного кадастра

Таблица 1. Распределение пастбищ по категориям земель село Тассуат, гектаров

Наименование сельских округов	Категории земель								Итого земель
	Код классификатора административно-территориальных объектов	сельскохозяйственного назначения	населенных пунктов	промышлен-ности, транспорта, связи и иного не с/х назнач.	особо охраняемых природных территорий	лесного фонда	водного фонда	запаса	
село Тассуат	115471100	5972	5972	-	-	-	-	-	5972
Всего		5972	5972	-	-	-	-	-	5972

Таблица 2. Распределение пастбищ населенного пункта

№ п/п	Наименование сельского округа	Код классификатора административно-территориальных объектов	Наименование населенного пункта	Общая площадь пастбищ, гектар	Площадь и виды пастбищ					
					предназначенные для удовлетворения нужд населения по выпасу сельскохозяйственных животных личного подворья, тысяч гектаров	общественные, гектар	отгонные, гектар	сезонные, гектар	аридные, гектар	культурные, гектар
1	2	3	4	5	6	7	8	9	10	11
1	село Тассуат	11547110 0	село Тассуат	5972	5972	5972	-	-	-	-

Таблица 3. Сведения о собственниках и землепользователях на основании правоустанавливающих и идентификационных документов на земельный участок

		Бизнес-идентификационный номер/		

№ п/п	Наименование собственников, землепользователей	индивидуальный идентификационный номер	Кадастровый номер земельного участка	Площадь пастбищ, гектар
1	ТОО "Кен-М"	971240001751	-	13078,1
2	ИП Сугурчинова М.Б		-	174,8
3	КХ "Нур-Ай" СмагуоваГ.В	640831450152	-	3275,2
4	КХ "Егинжай" Тастемиров Калибек Маликович	590221300250	01-275-033-0021	581,4
5	К Х " Әділ"Абдыгалиев Тугузбай Турсунбекович	610626300467	01-275-033-0022	436,2
6	КХ "Арман Жер" Жантлеев Арман Темирханович	821230350308		30
	Итого:			17575,7

Таблица 4. Распределение пастбищ

№ п/п	Наименование сельского округа	Код классификатора административно-территориальных объектов	Наименование населенного пункта	Необходимая площадь пастбищ для сельскохозяйственных животных, тысяч гектаров				Площадь общественных пастбищ, тысяч гектаров	Площадь отгонных пастбищ, тысяч гектаров
				Крупный рогатый скот	Мелкий рогатый скот	Лошади	Верблюды		
1	2	3	4	5	6	7	8	9	10
1	село Тассуат	115471100	село Тассуат	3247	1397,4	2478,6	0	5972	-

Для выпаса сельскохозяйственных животных необходимо 7609,2 гектаров. 1334 голов выпасаются на общественных пастбищах, площадью 5972,0 гектаров, 0 голов выпасаются на отгонных пастбищах, площадью 0 гектаров.

Таблица 5. Требуемые дополнительные пастбища

№ п/п	Требуемые дополнительные пастбища из земель запаса, тысяч гектаров	Дополнительно предоставляемые пастбища	
		пастбища, которые могут быть предоставлены в землепользование пастбищепользователям, тысяч гектаров	пастбища, подлежащие резервированию в целях удовлетворения нужд населения по выпасу сельскохозяйственных животных личного подворья, тысяч гектаров
1	2	3	4
1	-	150	1637,2

Приложение 2 к Плану по управлению
пастбищами и их использованию
по Жаркаинскому району
на 2025-2029 годы

Сведения геоботанического обследования пастбищ

								Урожайность поедаемых растений на средний год: ц/га сухой массы, ц/га кормовых единиц, кг/га переваримого протеина	Расчетная урожайность по контуру: ц/га сухой массы (числитель), ц/га кормовых единиц (знаменатель)								
								пастбищных кормов по сезонам									
1	2	3	4	5	6	7	8	9	10	11	12	13	14	15	16	17	18
Группа 1. Лессинговскоковыльных пастбищ																	
		Лессинговсковыл															

Дата, шифры полей и ключ

Название типов (разностей, модификаций) природных комерческих угодий

Процесс

Современ

Валовая урожа

Кормозапас покон тур: цсухой масс

Рекомендации по использова

ьно-типичаковый спольнью (ковыль Лесси нга, овсяница боро здчат

ассификации природных кормовых угодий РК	урови описаний (в скобках)	годий с приуроченностью их к рельефу, почвам. Название прочих уго	Вид угодья	нтУчастия в контуре	Площадь, га	енное использование	йность, ц/га (года обследования)	сенокос	косимые пастбища	весна	лето	осень	зима		ы (числитель), ц кормовых единиц (знаменатель)	Культур-техническое состояние, наличие лекарственных растений	нию, вид скота. Рекомендуемые мероприятия по улучшению	С-2д	1	ая, полынь белая, полынь сизая, полынь обыкновенная) на темно-каштан	Ковыльно-житняковый		1471,1		5,5			4,02,629,9	5,02,820,6	3,81,810,4				нижесреднего	Весенне-летне-осенние пастбища для всех типов скота

дийиземель

овыхкарбонатно-солончаковатыхмаломощныхлегкоглинистыхпо

																					чвах														
		Лессинговсковыльно-типчаково-полынный с разнотравьем (																																	

ковыль Лессинга, овсяница бороздчатая, полынь сизая, полынь белая

Весенне-лет

С-2д	2	ая, полынь обыкновенная, пижма обыкновенная, тмин обыкновенный, л	3611,0	7,0			45,,793,,0325,,22	5,,933,,212,,7	4,62,21			нижесреднего	неосенние пастбища для всех типов скота

и п ч а т к а г у с и н а я) н а с о л о н ц а х к а ш т а н о в ы х м е л к и х, с р е д н и х л е г к о г л

		инистых																	
		Лесистепной																	

С-2д	3	ковыль Лессинга, овсяница боровая, полынь селитряная, полы		922,0		15,8				114,227,1985,53	1	11,75,6337,73			выше среднего	Весенне-летне осенние пастбища для всех типов скота

нь белая, полынь сизая, кермек Гмелина) на солонцах каштановых мелк

		их, средних тяжелых степеней																	
		Лесс инговокковый лыльно-полынный (к																	

С-2д	4	овыльЛессинга,полынь белая,полынь сизая,полынь австрийская)нас		2247,8		4,5				33,,0812,,9221825,,32	3,301,518,7				нижесреднего		Весенне-летне осенние пастбища для всех типов

		олонцах каштановых корковых, мелких среднесугленистых															скота
Группа 2. Тырсаковых пастбищ																	
		Тырсо															

во-
тиипчяковыйсполынню(ковыльволосатик,овсяннницаборозда

С-2д	5	я, полынь белая, полынь сизая, полынь селитрянная) на солонцах каштан		691,5		17,5			12,08,0104,4		116,,239,,367,,62	114,,236,,640,,2				Выше среднего

		овых мелких, средних легкоглинистых														Весенне-раннелетне-осеннее пастбища для всех видов
		Тырса ковово-тип чаковово-полын														

С-2д	6	ный (ковыльково-лосматиковый, овсяницево-разнотравно-полынно-белополынный		276,0		7,0			4,73,242,8		65,,54,32,,95				ниже среднего	скота

		сизая, полынь обыкновенная) на солонцах каштановых мелких, средни									32,5	14,6					

		хтяжелосуглинистых														
		Тырсаковыйсполынью(ковыльволосатик,по														Весенне-раннелетне-осеннеип

С-2д	7	лыньбелая,полыньсиза)натемно-каштановыхнеполноразвитыхсред		184,0		4,5		2,11,519,9		3,01,8,15,2		2,71,37,5				плохое		астбищадлявсехвидовско

		несуглинистых почвах															та
Группа 3. Типчаковых пастбищ																	
		Типчаково-ковыльный с полынью (овсянн															

	С-2д	8	ица бороздчатая, ковыль волосатик, полынь селитряная, полынь		301,8		3,8			2,41,519,7	3,11,714,4	3,11,49,2			плохое	Весенне-летне-осенние пастбища для всех видов ско

		белая, полынь сизая) на солонцах каштановых мелких средних тяж															та

		елосуглинистых															
		Типчаково-ковыльно-полынный (овсяницабор															

С-2д	9	оздчатая, ковыль волосатик, ролынь австрийская, полынь Шренк			1362,8		3,7			2,41,519,6	3,11,714,2	3,31,510,2				плохое	Весенне-летне-осенние пастбища для всех видов ско

овская, полынь селитрянная) на солонцах каштановых корковых, м

та

		елких, средних легкоглинистых																
		Типчаково-полынный (овсяница																

С-120д		аброзд чатая, полынь холодная, полынь белая, полынь сизая)																
		А-																

С-2б		натемно-каштановых малоразвитых среднесуглинистых почвах			380,1		2,5				1,61,012,3		21,,0810,,0885,,72					плохое	Весенне-летне-осеннее пастбище для коз, овец и лошадей

С-2д		Б-насолонцахкаштановыхкорковых, мелкихлегкоглинистых		360,0	201				1,30,899,9	11,,680,,865,,92					плохое	Весенне-летнее-осеннее пастбище для коз, овец и лошадей
		Тип														

чаковво-полынный скермекком (овсяннищаборозда чатая, полынные се

С-2д	11	литряная, полынь австрийская, полынь белая, кермек Гмелина) н			243		1,8			0,80,56,5	1,10,54,7	1,50,75,2				плохое	Весенне-летне-осенние пастбища для всех видов скота

		а с о л о н ц а х к а ш т а н о в ы х к о р к о в ы х , м е л к и х т я ж е л о с у г л и н и с т ы х																
																	О с е	

		а) полынно-солянковая	1093,0	1,3					1,00,65,0			плохое	нижнепастбищадля коз, овец, лощадей
		Типчаково-полынный											

С-12	ом(овсянница бороздчатая, полынь холодная, полынь белая, тав	704		1,9			1,10,7	1,40,7	1,50,7			плохое	Весенне-летне-осенние пастбища для всех видов ско

26		олгазверобоелистная) на темно-каштановых неполноразвитых т			,7					8,7	6,2	4,5					та

		желосуглинистых почвах														
С-2б		а) полынно-типчаково-ковыльная степь	297,9	1,5					1,20,64,0				плохое	Осеннее пастбище для коз, овец, лошадей		

Группа 4. Злаковых пастбищ с преобладанием пырея ползучего																
		Пырейный с разнотравьем (пырей ползучий, пижма обыкновенна														

С-2а	13	я, подорожник большой, подорожник ланцетолистый) на темно-ка		433	8,8	6,83,536,5										плохое		Се	

		штановых маломощных легкоглинистых почвах														но кос
Группа 5. Злаковых сенокосов с преобладанием пырея гребневидного																
		Житняково-злак														

ово-полынный (пырей гревневидный, овсяница боро
здчатая, пы

С-24а	14	рейползучий, ковыльЛессинга, плынньбелая, полынньсизая, полы	835,0	13,3	12,16,556,4												плохое	Сенокос

ньобыкновенная) натемно-каштановыхмаломощныхлегкоглинис

		тых почвах														
Низинные, западинные, лиманные пастбища и сенокосы степной зоны Группа 6. Злаковых пастбищ с преобладанием пырея ползучего.																
		Пырейный с разнотравием (пырей ползучий, пижма														

С-45б	15	обыкновенная, подорожник большой, подорожник ланцетнолистн		558	4,3	4,02,122,0											Среднее	Сенокос (июль)		

ый, шалфейлуговой, чиналуговая) налуговыхкаштановыхтяжело

		суглинистых почвах																
		Пырейно-злаковый (пырейползучий, вейник																

С-146а	наземный, лисохвостлуговой, волоснецветвистый) на лугово-к			398,00	7,5		6,63,434,7	4,43,053,1	7,33,838,6	5,92,314,8					Выше среднего	Весенне-летне-осенние пастбища для всех видов скота

а
ш
т
а
н
о
в
ы
х
т
я
ж
е
л
о
с
у
г
л
и
н
и
с
т
ы
х
п
о
ч
в
а
х
п
о
б
л
ю
д
ц
е
о
б
р
а
з
н
ы
м
п
о
н
и
ж
е

		ниям																
		Законодательный (законотворческий) орган																

атая, вейникназемный, лисохвостлуговой, шалфейстепной, пиж

С-47а	17	маобыкновенная, подорожник большой, таволгазверобоелистая)	1000	30,0			11,9	7,5	112,3	117,07	95,35	729,81				Выше среднего	Весенне-летне-осенние пастбища для всех видов скота

налуговато-каштановых слабосмытых тяжелосуглинистых почва

		хспромоинаминпоудлиненнымпонижениям																
		Злаковый (овсяница боо																

розчатая, пырейползучий, вейникназемный, лисохвостлуговой

С-148а	й, волоснец ветвистый) на лугово-каштановых слабосмытых тя														Се

		желосуглинистых почвах с промоинами по удлиненным понижениям															но кос

С-2д		а) полынно-злаковая	158,0	1,8	0,50,32,4										плохое	Сенокос
Группа 7. Житняковых пастбищ.																	
		Житняково-злаково-полынный (пырей гре															

бневидный, овсянницаборозднчатая, ковыльволосатик, пырейпо

19	лзучий, полынь белая, полынь сизая, полынь обыкновенная) нате	579,6	8,3			5,33,347,6	76,,51,42,,15,31,44,,48					среднее	Весенне-летне-осенние пастбища для всех видов скота

мно-каштановых карбонатно-солончаковатых легкоглинистых п

		очвах														
С-2а		а) ковыльно-полынную	53,0	10,5			6,04,256,3	87,,52,53,,14,139,,17					среднее	Весенне-раннелетне-осенние пастбища для всех видов скота
С-2д		б) ковыльно-злаково-полынный	386,4	7,5			4,22,839,7	65,,02,32,,53,219,,79					Ниже среднего	Весенне-летне-осенние пастбища для всех видов

		ью														ского
С-2д		в) пырейно-полынный	126,0	3,3			1,41,017,7	2,41,2,13,1	2,00,85,6					плохое	Весенне-летне-осенние пастбища для всех видов в ского
С-2д		г) типчаково-злаковый полынный ске	403,0	5,0			3,01,925,5	4,02,1,18,9	3,51,59,7					Ниже среднего	Весенне-летне-осенние пастбища для всех видов в

			рмеком													ского
С-2д			д)типичаково-полынный	119,0	3,3			1,61,012,3		22,,0010,,0985,,77						Весенне-летне-осенние пастбища для всех видов скота
			е)угодья													

С-2а			в стадии коренного улучшения (посев пшеницы)		3												

				01												
Группа 8. Лессинговскоковыльных пастбищ.																
		Лессинговскоковыльно-типчаковый с полынью (ковыль Лесси														

М-20б	нга, овсянница боровая, полынь белая, полынь сизая, полын	458	5,3			3,82,428,5	43,,821,,781190,,55							Ниже среднего	Весенне-летне-осенние пастбища для всех видов скота	

ьхолоднаяснатемно-каштановыхмалоразвитыхтяжелосуглинис

		тыхпочвах														
Группа 9. Тырсовых пастбищ.																
		Тырсово-типчаково-полынный с разнотравьем (ковы														

		льволосатик, овсянница бороздчатая, полынь холодная, полынь															Весенне-раннелетне-осенние пастбища для всех ви

М-21б	21	белая, полынь изящная, люцерна румынская, лапчатка гусиная) нат	216,4	4,3			2,51,621,2	3,3,11,9	3,211,4195,26				плохое	до вскота

		емно-каштановых малоразвитых средних суглинистых почвах															
		Тырс															

		ово-типчаковый с полынью (ковыль волосатик, овсянница борозд															Весенне-раннелетне-

М-22б	22	чатая, полыньбелая, полысизая, полыньхолоднатемно-к	1399,5	6,8			4,43,038,8	65,,03,,5521	5,,4205195,,02				Нижесреднего	осеннипастбищадлявсехвидов

		аштановых неполно-развитых среднесуглинистых почвах													скота	
Группа 10. Типчаковых пастбищ.																
		Типча														

ковово-ковыльно-полынный разнотравьем (овсяница бороздчат

М-2б	23	ая, ковыль волосатик, полынь холодная, полынь белая, лапчатка			847,8	4,0			2,7 1,7 22,3	3,51,916,2	3,31,49,1					плохое	Весенне-летне-осенние пастбища для всех видов скотов

гусиная, люцернаруумынская) натемно-каштановыхмалоразвиты

		хсреднесуглинистыхпочвах														
		Типчаково-ковыльный полынью (ов														

М-24б	24	сянницаборозд чатая, ковыльЛесснинга, полынныбелая, полынныси

		зая, полынь холодная)														
		А-натемно-каштановых неполно-развиты														Весенне-лет

М-2б		хсреднесуглинистыхпочвахпосклонаммелкосопочников		839,7	2,5			1,81,113,4	21,,2910,,285,,43					плохое		неосенние пастбища для всех видов скота
		Б-нате														

	М-2б	мно-каштановы мало-развитых среднесуглинистых почвах поскл			166,0	4,5			3,32,126,1	4,22,218,6	4,01,711,1					ниже среднего	Весенне-летне-осенние пастбища для всех видов

		онаммелкоспочниковв														ского
		В-насолонцахкаштановыхкорковых,мелк														Весенне-

М-2б		тяжелосуглинистых подзолистых и дерново-подзолистых почв	1864,8	4,3			3,12,025,3	4,02,218,5	3,61,69,8					ниже среднего	летне-осенние пастбища для всех видов скота
		Типич													

а
к
о
в
о
-
к
о
в
ы
л
ь
н
о
-
п
о
л
ы
н
н
ы
й
(
о
в
с
я
н
н
и
ц
а
б
о
р
о
з
д
ч
а
т
а
я
,
к
о
в
ы
л
ь
в
о
л

М-25б		осатик, полынь холодная, полынь сизая, полынь белая) темнокаш	565,2	6,8			4,22,732,1		55,322,942125,38					ниже среднего	Весенне-летне-осенние пастбища для всех видов скота

тановых мало-развитых среднесуглинистых почвах по вершинам м

		елкосопочников																
		Типчаково-ковыльно-полынный степной (овс																

янницаборроздчатая, ковыльволосатик, полынь холодная, полын

Весен

М-2б	26	ь белая, таволга зверобоелистная) на темно-каштановых мало-р			916,1	3,3			1,9 1,2 16,0	2,5 1,4 11,7	2,5 1,1 7,3					плохое	не-летне-осенние пастбища для всех видов скота

азвитых средне сугли нистых почв ахпо верши нам мелкосо поч ник

		ов														
		Типчаковый полынью (овсяницаборозда чатая, полынь холодн														Весенне-летне-осе

	М-227б	ая, полынь белая) на темно-каштановых мало-развитых среднесу							1,6 1,0 12,3	2,0 1,0 8,7	2,1 0,9 6,1					плохое	нние пастбища для всех видов

		глинистых почвах повершинам мелкосопочников														скота
Группа 11. Житняковых пастбищ.																
		Житняковый слю														

		терной (пырей гребневидный, люцерна румынская) на темно-кашт															Весенне-летне-осенние пастбища для всех видов

М-228а	ановых карбонатных маломощных легкоглинистых почвах по полог			113,0	20,0		18,0 10,2 102,5	13,5 8,3 127,8	2011,3113,9	15,56,440,5					выше среднего	скота

		Имсклонаммелкосопочников																
М-2а		а)пырейный		437,0	11,8		10,65,4572	7,14,8866	11,86,0635	9,43,624,8					среднее	Весенне-летне-осенние пастбища для всех видов скота		
Прочие угодья и земли25,3																		
	Зарослі																	

		кустарников		84,0													
		Водная поверхность		232,0													

Прочие неудобные (хозпостройки, изрытые места, кладбища) -152,0
Итого прочих земель: 743,0

Приложение 3 к Плану по управлению
пастбищами и их использованию
по Жаркаинскому району
на 2025-2029 годы

Данные (сведения) о скотомогильниках (биотермических ямах) по селу Тассуат

№	Наименование области, района, сельского округа	Номер скотомогильника (биотермической ямы)	Тип скотомогильника (биотермической ямы) (примитивная или типовая)	Размер (площадь) скотомогильника (биотермической ямы)	Текущее состояние (функционирует или не функционирует)	Баланс содержатель (собственник)
1	2	3	4	5	6	7
1	селоТассуат	нет	примитивная	0,3	функционирует	КГУ "Ветстанция" Жаркаинского района
						КГУ "Ветстанция"

Итого:	нет	примитивная	0,3	функционирует	Жаркаинского района

Данные (сведения) о сибиреязвенных захоронениях по селу Тассуат

№	Наименование области, района, сельского округа	Номер сибиреязвенных захоронений	Характер почвы и растительности	Размер (площадь) сибиреязвенного захоронения	Координаты		характеристика объекта			Баланс содержатель (собственник)
					северной широты	восточной долготы	ограждение	Опознавательные знаки	внесено в информационную систему государственного земельного кадастра	
1	2	3	4	5	6	7	8	9	10	11
1	село Тассуат	0	0	0	0	0	0	0	0	0
Итого:		0	0	0	0	0	0	0	0	0

Приложение 4 к Плану по управлению
пастбищами и их использованию
по Жаркаинскому району
на 2025-2029 годы

Сведения об объектах пастбищной инфраструктуры и о сервитутах для прогона сельскохозяйственных животных

№ п/п	Объекты пастбищной инфраструктуры	Количество действующих объектов пастбищной инфраструктуры, единиц	Количество объектов пастбищной инфраструктуры требующих строительства (реконструкции), единиц	Протяженность, километров	Площадь, тысяч квадратных метров
1	2	3	4	5	6
1.	Обводнительные сооружения (скважины, трубчатые и шахтные колодцы, копани)	-	-	-	-
2.	Сооружения, мосты, дороги	-	-	-	-

3.	Скотопрогонные трассы, скотоостановочные и водопойные площадки	-	-	-	-
4.	Емкости для купки овец, кошары и отгороженные места, ограждения пастбищ, изгороди (в том числе электроизгороди), загоны для загонно-порционного выпаса сельскохозяйственных животных	-	-	-	-
5.	Расколы для ветеринарной обработки сельскохозяйственных животных	-	1	-	-
6.	Сооружения и объекты, предназначенные для обеспечения электрической и тепловой энергией, объекты по использованию возобновляемых и альтернативных источников энергии	-	-	-	-
7.	Объекты водоснабжения и другие виды жизнеобеспечения, сооружения для сезонного проживания персонала и иное имущество, необходимое	-	-		-

	для содержания и использования пастбищ			-	

Приложение 5 к Плану по управлению
пастбищами и их использованию
по Жаркаинскому району
на 2025-2029 годы

Численность поголовья сельскохозяйственных животных из базы данных идентификации сельскохозяйственных животных

Таблица 1. Численность поголовья сельскохозяйственных животных, с указанием их владельцев

№ п/п	Код поселка, села, сельского округа по классификатору административно-территориальных объектов	Наименование поселка, села, сельского округа	Тип владельца	Бизнес-идентификационный номер/индивидуальный идентификационный номер владельца	Фамилия, имя, отчество (при наличии) физических лиц или наименование юридических лиц	Численность поголовья, голов			
						Крупного рогатого скота	Мелкого рогатого скота	Лошадей	Верблюдов
1	2	3	4	5	6	7	8	9	10
1	115471100	селоТассуат	ИП	ИП СугурчиноваМ.Б	700617401104	18	27	0	0
2	115471100	селоТассуат	КХ	КХ "Нур-Ай" Смагуова Г.В	640831450152	64	324	23	0
3	115471100	селоТассуат	КХ	КХ "Егинжай" Тастемиров К.М	590221300250	13	78	6	0
4	115454100	село Тассуат	КХ	КХ "Әділ"Абдыгалиев Т.Т	610626300467	5	40	7	0
5	115454100	село Тассуат	КХ	КХ "Арман Жер"Жантлеев А.Т	821230350308	0	0	0	0
6	115471100	село Тассуат	ФЛ	Кенжебаева А	781025450230	4	8	2	0
7	115471100	село Тассуат	ФЛ	Бащегулова О	630206400334	0	0	9	0

8	115471100	село Тассуат	ФЛ	Жанадилов С	560530350102	8	38	2	0
9	115471100	село Тассуат	ФЛ	Темешбаева Ш	540408400274	7	13	3	0
10	115471100	село Тассуат	ФЛ	Абельдинов Б	491130300347	2	0	2	0
11	115471100	село Тассуат	ФЛ	Оспанова К	400706400187	3	0	9	0
12	115471100	село Тассуат	ФЛ	Кенжебаев М	510307300411	1	24	7	0
13	115471100	село Тассуат	ФЛ	Жумабаев Б	750405350628	3	18	0	0
14	115471100	село Тассуат	ФЛ	Кыстаубаев Т	741128300375	10	13	1	0
15	115471100	село Тассуат	ФЛ	Валитов Р	881012350224	4	0	0	0
16	115471100	село Тассуат	ФЛ	Байбосинов А	701019300716	12	22	7	0
17	115471100	село Тассуат	ФЛ	Кончеков Т	600101301994	7	0	7	0
18	115471100	село Тассуат	ФЛ	Валитова В	400212400171	5	0	0	0
19	115471100	село Тассуат	ФЛ	Оспанов Т	501214300249	4	8	0	0
20	115471100	село Тассуат	ФЛ	Андамасов М	610924301158	3	12	4	0
21	115471100	село Тассуат	ФЛ	Контуганов Б	660201301592	12	39	43	0
22	115471100	село Тассуат	ФЛ	Абильжанов С	620115300470	4	44	2	0
23	115471100	село Тассуат	ФЛ	Хаю М	500906450280	3	15	0	0
24	115471100	село Тассуат	ФЛ	Беков А	601002300415	4	38	6	0
25	115471100	село Тассуат	ФЛ	Коншеков Е	780711301173	4	0	9	0
26	115471100	село Тассуат	ФЛ	Жамбаев А	680215300396	11	31	5	0
27	115471100	село Тассуат	ФЛ	Байбосинов М	630102300035	13	3	4	0
28	115471100	село Тассуат	ФЛ	Абдыгалиев А	710329301144	14	31	6	0
29	115471100	село Тассуат	ФЛ	Ахметов Ж	821208350744	2	10	0	0
30	115471100	село Тассуат	ФЛ	Сейтжанов Е	640718300571	8	32	2	0

31	115471100	село Тассуат	ФЛ	Есхожин А	591201300363	5	0	0	0
32	115471100	село Тассуат	ФЛ	Омаров А	530501300599	0	0	3	0
33	115471100	село Тассуат	ФЛ	Маркин С	660607300195	10	13	0	0
34	115471100	село Тассуат	ФЛ	Жумагали А	700804350406	5	16	3	0
35	115471100	село Тассуат	ФЛ	Тастемиров Р	801208350633	28	0	8	0
36	115471100	село Тассуат	ФЛ	Муканга лиев А	821002350902	0	0	10	0
37	115471100	село Тассуат	ФЛ	Самаев Д	510130300162	10	38	3	0
38	115471100	село Тассуат	ФЛ	Байкенов Е	631006300016	8	10	1	0
39	115471100	село Тассуат	ФЛ	Маркин Н	630116300031	7	0	0	0
40	115471100	село Тассуат	ФЛ	Сейтжан ов Б	660729300023	23	89	11	0
41	115471100	село Тассуат	ФЛ	Жумагали М	670110350598	18	40	8	0
42	115471100	село Тассуат	ФЛ	Тасмагам бетов К	630122350457	0	17	0	0
43	115471100	село Тассуат	ФЛ	Оспанов Е	660807300023	8	0	3	0
44	115471100	село Тассуат	ФЛ	Жанатаев А	640218300177	12	17	0	0
45	115471100	село Тассуат	ФЛ	Бримжан ов Н	671004300647	4	0	3	0
46	115471100	село Тассуат	ФЛ	Жаманов а Х	480528400779	0	15	5	0
47	115471100	село Тассуат	ФЛ	Жанатаев А	620101301757	7	0	7	0
48	115471100	село Тассуат	ФЛ	Оспанов М	710110335027	4	0	0	0
49	115471100	село Тассуат	ФЛ	Оспанова Т	610325400500	10	0	5	0
50	115471100	село Тассуат	ФЛ	Оспанов А	530501300599	7	40	4	0
51	115471100	село Тассуат	ФЛ	Жаныспа ева С	430324400077	0	0	3	0
52	115471100	село Тассуат	ФЛ	Билал Б	541120350350	3	20	13	0
53	115471100	село Тассуат	ФЛ	Жамбаев Р	691220301198	18	50	6	0

54	11547110 0	село Тассуат	ФЛ	Жанатаев М	660124300249	13	17	8	0
55	11547110 0	село Тассуат	ФЛ	Мурзагалиев М	710114300563	0	0	2	0
56	11547110 0	село Тассуат	ФЛ	Байбосинов Б	720616300039	7	0	4	0
57	11547110 0	село Тассуат	ФЛ	Тайшабаев С	610519301037	3	0	0	0
58	11547110 0	село Тассуат	ФЛ	Мусин А	610710300374	14	11	3	0
59	11547110 0	село Тассуат	ФЛ	Гафаров Д	590310301583	10	30	0	0
Итого по КХ						82	442	36	0
Итого по ИП						18	27	0	0
Итого по ТОО						0	0	0	0
Итого по населению						382	822	243	0
Итого по селу						482	1291	279	0

Приложение 6 к Плану по управлению
пастбищами и их использованию
по Жаркаинскому району
на 2025-2029 годы

Данные о количестве гуртов, отар, табунов, сформированных по видам и половозрастным группам сельскохозяйственных животных

№ п/п	Код поселка, села, сельского округа по классификатору административно-территориальных объектов	Наименование поселка, села, сельского округа	Количество гуртов, отар, табунов										
			Крупного рогатого скота				Мелкого рогатого скота			Лошадей		Верблюдов	
			быков	коров	телок	бычков	овец и коз	молодняка (ярок, козочек)	молодняка, (баранчиков, козликов)	жеребцов, кобыл	молодняка	верблюдов	молодняка
1	2	3	4	5	6	7	8	9	10	11	12	13	14
1	11547 1100	село Тассуат	0	163	122	101	549	282	109	100	156	0	0

			1 гурт	1 отара	1 табун	0

Приложение 7 к Плану по управлению
пастбищами и их использованию
по Жаркаинскому району
на 2025-2029 годы

Сведения о численности поголовья сельскохозяйственных животных для выпаса на отгонных пастбищах

№ п/п	Код поселка, села, сельского округа по классификатору административно-территориальных объектов	Наименование поселка, села, сельского округа	Численность поголовья, голов							
			Крупного рогатого скота		Мелкого рогатого скота		Лошадей		Верблюдов	
			личного подворья	сельскохозяйственных товаропроизводителей	личного подворья	сельскохозяйственных товаропроизводителей	личного подворья	сельскохозяйственных товаропроизводителей	личного подворья	сельскохозяйственных товаропроизводителей
1	2	3	4	5	6	7	8	9	10	11
1	115471100	село Тассуат	-	-	-	-	-	-	-	-
	Итого:	село Тассуат	-	-	-	-	-	-	-	-

Приложение 8 к Плану по управлению
пастбищами и их использованию
по Жаркаинскому району
на 2025-2029 годы

Рекомендуемые схемы пастбищеоборотов

Годы	Номера участков			
	1 загон	2 загон	3 загон	4 загон
2025	весенне-летний сезон	летний сезон	осенний сезон	отдыхающий загон
2026	отдыхающий загон	весенне-летний сезон	летний сезон	осенний сезон
2027	осенний сезон	отдыхающий загон	весенне-летний сезон	летний сезон
2028	летний сезон	осенний сезон	отдыхающий загон	весенне-летний сезон
2029	весенне-летний сезон	летний сезон	осенний сезон	отдыхающий загон

Село Тассуат

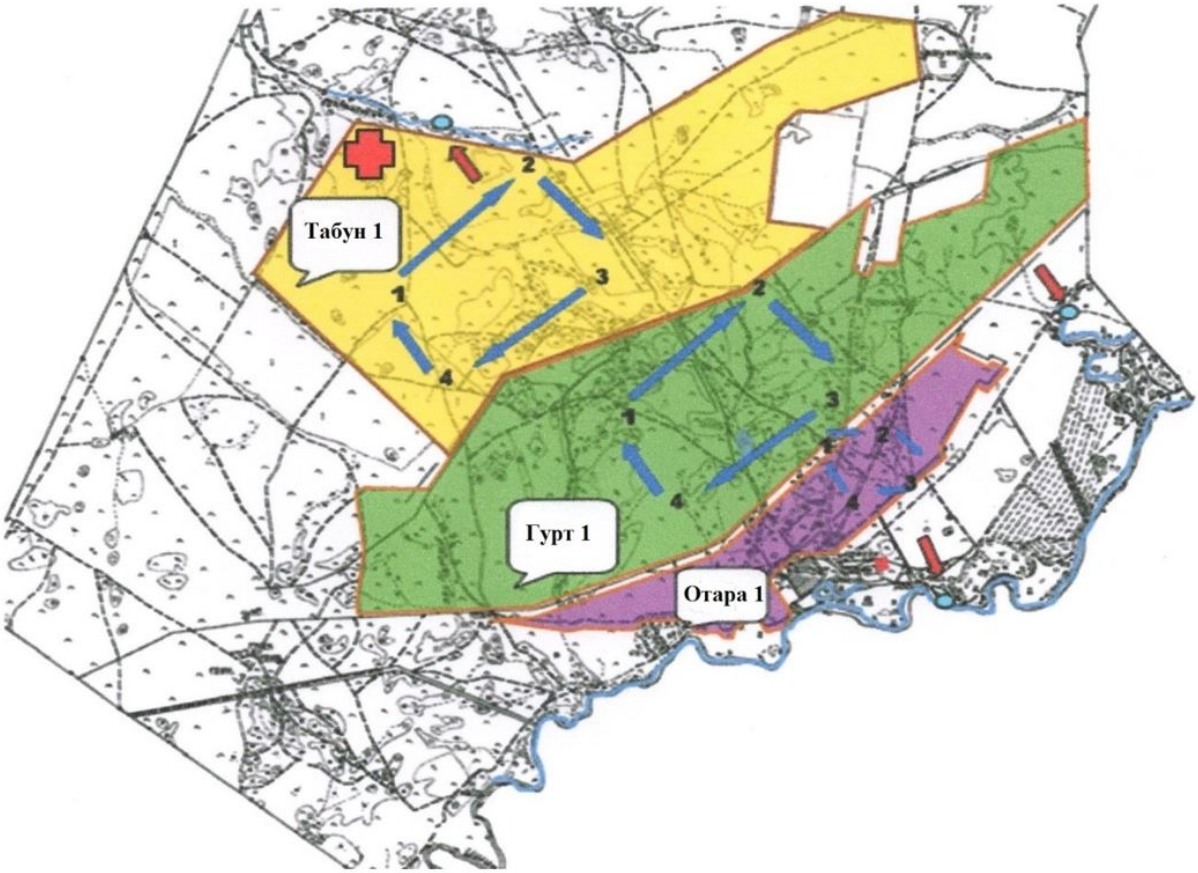

Условные обозначения:

1, 2, 3, 4 - очередность использования загонов в году

- границы сельских округов

- объект пастбищной инфраструктуры

- весенне-летне-осенние сезоны выпаса сельскохозяйственных животных

- весенне-раннелетне-осенние сезоны выпаса сельскохозяйственных животных

- весенне-осенние сезоны выпаса сельскохозяйственных животных

- естественные и искусственные водоемы, места водопоя скота и другие источники

- маршруты доступа пастбищепользователей к водоисточникам

Приложение 1 к Плану по управлению
пастбищами и их использованию

Данные земельного баланса региона и информационной системы государственного земельного кадастра

Таблица 1. Распределение пастбищ по категориям земель село Шойындыколь, гектаров

Наименование сельских округов	Категории земель								Итого земель
	Код классификатора административно-территориальных объектов	сельскохозяйственного назначения	населенных пунктов	промышлен-ности, транспорта, связи и иного не с/х назнач.	особо охраняемых природных территорий	лесного фонда	водного фонда	запаса	
село Шойындыколь	11547910 0	3277	3277	-	-	-	-	-	3277
Всего		3277	3277	-	-	-	-	-	3277

Таблица 2. Распределение пастбищ населенного пункта

№ п/п	Наименование сельского округа	Код классификатора административно-территориальных объектов	Наименование населенного пункта	Общая площадь пастбищ, гектар	Площадь и виды пастбищ					
					предназначенные для удовлетворения нужд населения по выпасу сельскохозяйственных животных личного подворья, тысяч гектаров	общественные, гектар	отгонные, гектар	сезонные, гектар	аридные, гектар	культурные, гектар
1	2	3	4	5	6	7	8	9	10	11
1	село Шойындыколь	1154791 00	село Шойындыколь	3277	3277	3277	-	-	-	-

Таблица 3. Сведения о собственниках и землепользователях на основании правоустанавливающих и идентификационных документов на земельный участок

№ п/п	Наименование собственников, землепользователей	Бизнес-идентификационный номер/ индивидуальный идентификационный номер	Кадастровый номер земельного участка	Площадь пастбищ, гектар
1	2	3	4	5
1	ТОО "АБС Жарколь"	050440004987	01-275-061-165	1270
			01-275-061-145	171,5
			01-275-061-144	344,7
			01-275-059-103	19554
			01-275-059-109	458
			01-275-061-139	46
			01-275-061-159	40
			01-275-059-040	10
2	ТОО "БЛ Агро"	211040014213	01-275-061-116	92
			01-275-061-118	27,6
			01-275-061-119	2173,6
3	ТОО "Компания ГАМЛ"	920640000588	01-275-059-110	4340,5
4	ТОО "ТеМерлан-Т"	210340017098	01-275-059-111	1465
5	ТОО "Титова"	181240023787	01-275-059-148	5000
			01-275-061-178	324,5
6	ТОО "Duman Dala"	180340004602	01-275-059-138	180
			01-275-059-137	1421
7	ТОО "Ростовское Агро"	190340027158	01-275-059-023	282
			01-275-059-045	837
8	ТОО "Алтын Жер-2050"	141140005649	01-275-059-142	4000
9	ТОО "Осана-Агро"	070440002964	01-275-061-167	9242
10	к/х "Жазира"	670528300584	01-275-061-157	1108
			01-275-061-142	1,4
			01-275-061-151	45,7
			01-275-061-180	72,8
			01-275-061-132	43,4
			01-275-061-140	169,5
11	к/х "Избасарлар"	620726300650	01-275-061-005	18,7
			01-275-061-150	1
			01-275-061-149	4
12	к/х "Свитанок"	671009350442	01-275-061-173	32,4
			01-275-061-109	63
			01-275-061-099	4,5

			01-275-061-172	251,6
13	к/х "Жумаш-Жер"	720509300780	01-275-061-161	220
			01-275-059-038	37,7
14	к/х "Шойындыколь"	750111350481	01-275-061-106	285
15	к/х "Амина"	730512300683	01-275-061-153	2,4
			01-275-059-097	2,0
			01-275-059-044	54,6
16	к/х "Бектауыл"	620621450276	01-275-061-179	188
			01-275-061-127	1,4
			01-275-061-056	1,9
			01-275-061-124	134,7
			01-275-059-114	99,4
			01-275-059-139	162
			01-275-059-139	452
17	к/х "Альмири"	870823350764	01-275-059-101	320
18	к/х "Duman Dala"	800313300118	01-275-059-112	1688
			01-275-059-146	1120
19	к/х "Булатбек"	550920302884	01-275-059-015	14,3
20	к/х "Шомбал"	710919300371	01-275-061-092	147,8
			01-275-059-113	114
21	к/х "Изумруд"	730530301369	01-275-061-107	9
			01-275-059-037	11,5
22	к/х "Мурат"	571123300603	01-275-061-108	17,5
23	Абжанов М.Т.	680422301914	01-275-059-107	2314,1
24	к/х "Арбалы"	501229350118	01-275-059-145	800
25	к/х "Бірлік"	620401300227	01-275-061-041	132
26	к/х "Жаркаин Агро"	691202400366	01-275-061-178	324,5
27	к/х "Гаухар"	720207301132	01-275-059-145	800
28	к/х "Бахытжан"	730109360080	01-275-059-144	465
29	"Шамаран"	660403300493	01-275-059-121	697
			01-275-059-121	648
30	к/х "Найман"	860424351375	01-275-059-032	6,4
31	к/х "Арбалы"	670101305982	01-275-059-143	1000
32	к/х "Дидар"	710204300037	01-275-059-042	2,8
			01-275-059-038	32,7
33	СПК Кабдраш	150240009585	01-275-059-117	3304
34	СПК СПК ЫРЫС	190340000572	01-275-059-133	935
35	СПК Далабай	140740004342	01-275-059-134	729,5
	Итого:			70369,6

Таблица 4. Распределение пастбищ

		К о д классифи				

№ п/п	Наименование сельского округа	катора административно-территориальных объектов	Наименование населенного пункта	Необходимая площадь пастбищ для сельскохозяйственных животных, тысяч гектаров				Площадь общественных пастбищ, тысяч гектаров	Площадь отгонных пастбищ, тысяч гектаров
				Крупный рогатый скот	Мелкий рогатый скот	Лошади	Верблюды		
1	2	3	4	5	6	7	8	9	10
1	село Шойынды коль	115479100	село Шойынды коль	1708	853	1030	0	3277	-

Для выпаса сельскохозяйственных животных необходимо 3592 гектаров. Выпасаются на общественных пастбищах площадью 3277 гектаров и пастбищах крестьянских хозяйств, площадью 0 гектаров, 201 голов КРС, 502 головы МРС, 101 голов лошадей, на отгонных пастбищах не выпасаются.

Таблица 5. Требуемые дополнительные пастбища

№ п/п	Требуемые дополнительные пастбища из земель запаса, тысяч гектаров	Дополнительно предоставляемые пастбища	
		пастбища, которые могут быть предоставлены в землепользование пастбищепользователям, тысяч гектаров	пастбища, подлежащие резервированию в целях удовлетворения нужд населения по выпасу сельскохозяйственных животных личного подворья, тысяч гектаров
1	2	3	4
	315	20000	-

Приложение 2 к Плану по управлению
пастбищами и их использованию
по Жаркаинскому району
на 2025-2029 годы

Сведения геоботанического обследования пастбищ

Дата, шифры по легенде	Номера	Название типов (разностей, модификаций) природных корм					Валовая урожайность, цент	Урожайность поедаемых растений на средний год: центнеров на гектар сухой массы, центнеров на гектар кормовых единиц, килограмм на гектар переваримого протеинаначислитель						Расчетная урожайность по контуру: ц/га	Кормозапас по контуру: ц сухо	Культурт ехническое состояни	Рекомендации по использованию, вид
								пастбищных кормов по сезонам									

и по Классификации природных кормовых угодий	контуров и описаний (скобках)	овых угодий с приуроченностью их к рельефу, почвам. Название прочих угодий и земель	Вид угодья	Процент участия в контуре	Площадь, тысяч гектаров	Современное использование	неров на гектар (год обследования)	сенокос	косимые пастбища	весна	лето	осень	зима	сухой массы (числитель) ц/га кормовых единиц (знаменатель)	й массы (числитель), ц кормовых единиц (знаменатель)	е, наличие лекарственных растений	скота. Рекомендуемые мероприятия по улучшению
1	2	3	4	5	6	7	8	9	10	11	12	13	14	15	16	17	18
8 С-2а	1 (1) (2)	Слабоволнистая равнина Житняково-полынный с разнотравьем (житняк гребенчатый, полынь сизая, полынь белая, пижма обыкнов	Пастбище КУ	100	472,0	Выпас частного	5,0 2,5			1,4 0,9 12,5	2,2 1,3 12,1	1,9 0,8 5,0		2,2 1,3	1038,4 594,7	чистый	В-Л-О Пастбища для всех видо

		енная, пустырник, тмин обыкновенный, подорожник ланцетнолистый) на каштановых среднемощных почвах.				скота											в скота
8в	2	Слабоволнистая равнина 1. Злаково-полынно-разнотравный (житняк гребенчатый, типчак, полынь белая, пол		100		Выпас част	12,5			2,9	4,32,4	3,51,4		4,3	2108,2		В-Л-О Пастбища для

С-2а	(3)	ынь сизая, пустырник, вероника колосистая, тмин обыкновенный) на каштановых среднемощных почвах.	Пастбище КУ		488,0	ного скота				1,75 26,3	19,8	8,63		2,4	1161,4	чистый	всех видов в скота
8в С-2а	15	Слабоволнистая равнина 1. Злаково-полынно-разнотравный (житняк гребенчатый, типчак, полынь белая, полынь	Пастбище КУ	100	229,0	Выпас частного				2,9 1,75	4,3 2,4 19,8	3,5 1,4 8,63		4,3 2,4	989,3	чистый	В-Л-О Пастбища для всех

		сизая, пустырник, вероника колосистая, тмин обыкновенный) на каштановых среднемощных почвах.				скота			26,3					545,0		видов скота	
		Слабоволнистая равнина 1. Злаково-полынный с разнотравьем (типчак, ковыль волосатик, житняк гребенчатый, пол														В-Л-О	

14 С-2а	22	ынь белая, полынь сизая, тмин обыкновенный, вероника колосистая, пустырник, шалфей лекарственный) на каштановых среднемощных почвах.	пастбища	70	147,7	Выпас частного скота				6,3 4,0 49,2	8,8 4,8 50,2	7,3 3,2 20,6		8,8 4,8	1299,8 713,4	чистый	Пастбища для всех видов скота
		Слабоволнистая равнина 1. Злаково-полынный с разнотравьем (типчак,																

14 С-2а	27	ковыль волосатик, пырей ползучий, полынь белая, полынь сизая, полынь селитряная, тмин обыкновенный, лапчатка гусиная, вероника колосистая, шалфей лекарственный, пустырник) на каштановых среднемощных	пастбища	60	113,4	Выпас частного скота				6,3 4,0 49,2	8,8 4,8 50,2	7,3 3,2 20,6		8,8 4,8	997,9 547,7	затырсован	В-Л-О Пастбища для всех видов

		почвах.															скота
18 С-4б	31	Окраина соленого озера 1. Злаково-разнотравный (пырей ползучий, костер безостый, вейник наземный, вероника колосистая, тмин обыкновенный, люцерна румынская, подорожник большой, подорожник ланц	пастбища	60	38,4	Выпас частного скота			13,5 6,9 72,6	9,0 6,1 110,1	15,0 7,7 80,7	12,0 4,6 31,6		15,0 7,7	576,0 294,9	чистый	В-Л-О Косимые пастбища для всех видов

		етнолистый) на луговых каштановых почвах.															скота
14 С-2а	38	Слабоволнистая равнина. Злаково-полынный с разнотравьем (типчак, ковыль волосатик, житняк гребенчатый, полынь белая, полынь сизая, тмин обыкновенный, вероника	пастбища	70	40,6	Выпас частного скота				6,3 4,0 49,2	8,8 4,8 50,2	7,3 3,2 20,6		8,8 4,8	357,3 196,1	чистый	В-Л-О Пастбища для всех видов

		колосистая, пустырник, шалфей лекарственный) на каштановых среднемощных почвах.															скота
		Слабоволнистая равнина 1. Злаково-полынный с разнотравьем (типчак, ковыль волосатик, житняк гребенчатый, полынь белая,				Выпас			6,3	8,8	7,3					В-Л-О Пастбища

14 С-2а	44	полынь сизая, тмин обыкновенный, вероника колосистая, пустырник, шалфей лекарственный) на каштановых среднемощных почвах.	пастбища	70	199,5	частного скота				4,0 49,2	4,8 50,2	3,2 20,6		8,8 4,8	1755,6 963,6	чистый	для всех видов скота
		Слабоволнистая равнина 1. Злаково-полынный с разнотравьем (типчак, ковыль воло																

14 С-2а	50	сатик, житняк гребенчатый, полынь белая, полынь сизая, тмин обыкновенный, вероника колосистая, пустырник, шалфей лекарственный) на каштановых средне мощных почвах.	пастбища	70	6,3	Выпас частного скота				6,3 4,0 49,2	8,8 4,8 50,2	7,3 3,2 20,6		8,8 4,8	55,4 30,4	чистый	В-Л-О Пастбища для всех видов скота
		Слабоволнистая равнина Злаково-разнотра																

		вный (житняк гребенчатый, типчак, ковыль волосатик, тмин обыкновенный, вероника колосистая, подорожник большой) на каштановых среднемощных почвах.																
8б С-2а	52 (12)		Пастбища КУ	100	453,0	Выпас частного скота	12,5			8,85,679,0	13,98,083,3	9,84,223,5		13,98,0	6296,73601,4	чистый	В-Л-О Пастбища для всех видов скота
		Слабоволнистая равнина Злаково-разнотравный (житняк греб																

8б С-2а	53	енчатый, типчак, ковыль волосатик, тмин обыкновенный, вероника колосистая, подорожник большой) на каштановых среднемощных почвах.	Пастбища КУ	100	341,0	Выпас частного скота				8,85,679,0	13,98,083,3	9,84,223,5		13,98,0	4739,92711,0	чистый	В-Л-О Пастбища для всех видов скота
		Волнистая равнина Злаково-разнотравно-полынный с кустарником (типчак, ковы																

15 С-2д	98 (24)	л ь волосатик, житняк гребенчатый, тмин обыкновенный, кермек Гмелина, полынь Шренка, полынь сизая, таволга звероб оелистная) на солонцах корковых мелких, средних.	пастбища	100	98,0	Выпас частного скота	5,0			3,5 2,1 32,1	5,0 2,7 27,2	5,0 2,3 18,3		5,0 2,7	490,0 260,7	Слабозакустарензатырсован	В-Л-О Пастбища для всех видов скота
		Волнистая равнина Злаково-разнотравно-полынн																

15 С-2д	101	ый с кустарником (типчак, ковыль волосатик, житняк гребенчатый, тмин обыкновенный, кермек Гмелина, полынь Шренка, полынь сизая, таволга звероб оелистная) на солонцах корковых мелких, средних.	пастбища	100	367,0	Выпас частного скота				3,52,132,1	5,02,727,2	5,02,318,3		5,02,7	1835,0976,2	Слабозакустарензатырсован	В-Л-О Пастбища для всех видов скота
		Волнист																В-Л-О

		а я равнина Злаково-разнотравно-полынный с кустарником (типчак, ковыль волосатик, житняк гребенчатый, тмин обыкновенный, кермек Гмелина, полынь Шренка, полынь сизая, таволга звероболистная) на солонцах																Пастбища для всех видов
15 С-2д	108		пастбища	100	102,0	Выпас частного скота				3,0 2,0 25,8	4,4 2,6 25,5	3,5 1,6 9,8		4,4 2,6	448,8 260,1	Слабозакустарензатырсован		

		корковых мелких, средних.															скота
14 С-2а	149	Слабоволнистая равнина 1. Злаково-полынный с разнотравьем (типчак, ковыль волосатик, пырей ползучий, полынь белая, полынь сизая, полынь селитряная, тмин обыкновенный, лапчатка	Пастбища	60	39,6	Выпас частного скота				6,3 4,0 49,2	8,8 4,8 50,2	7,3 3,2 20,6		8,8 4,8	348,5 191,3	затырсован	В-Л-О Пастбища для всех видов

		гусиная, вероника колосистая, шалфей лекарственный, пустырник) на каштановых среднемощных почвах.																скота
		Слабоволнистая равнина Типчаково-полынный с разнотравьем (типчак, пырей ползучий, ковыль волосатик,																

11 С-2д	154 (35)	полынь Шренковская, полынь селитряная, кермек Гмелина, тмин обыкновенный, шалфей лекарственный) на солонцах каштановых корковых, средних.	пастбища	100	284,5	Выпас частного скота	7,5			3,0 2,0 25,6	4,0 2,2 18,8	3,9 1,7 11,0		4,0 2,2	1136,0 636,2	слабозаменен	В-Л-О Пастбища для всех видов скота
		Волнистая равнина 1. Злаково-полынный с разнотравьем (типчак,																

14 С-2а	157 (37)	ковыль волосатик, полынь белая, полынь сизая, тмин обыкновенный, пустырник, вероника колосистая, шалфей лекарственный) на каштановых среднемощных почвах.	пастбища	100	400	Выпас частного скота	11,3			6,3 4,0 49,2	8,8 4,8 50,2	7,3 3,2 20,6		8,8 4,8	3520,0 1932,0	Затырсован слабозаменен	В-Л-О Пастбища для всех видов скота
		Волнистая равнина Злаково-полынный с разнотра																

		вьем (типчак, ковыль волосатик, полынь белая, полынь сизая, тмин обыкновенный, пустырник, шалфей лекарственный, вероника колосистая) на каштановых среднемощных почвах.																
14 С-2а	160		пастбища	100	232	Выпас частного скота				6,3 4,0 49,2	8,8 4,8 50,2	7,3 3,2 20,6		8,8 4,8	2041,6 1120,6	Затырсован слабозаменен	В-Л-О Пастбища для всех видов скота
		Волнистая равнина Злаково-пол																

14 С-2д	162	ынный с разнотравьем (типчак, ковыль волосатик, полынь белая, полынь сизая, тмин обыкновенный, пустырник, шалфей лекарственный, вероника колосистая) на каштановых среднемощных почвах.	пастбища	100	95	Выпас частного скота				6,34,049,2	8,84,850,2	7,33,220,6		8,84,8	836,0458,9	Затырсован слабозаменен	В-Л-О Пастбища для всех видов скота
		Слабоволниста я																

10 С-2д	163 (38)	равнина Типчаково-разнотравно-полынный (типчак, кермек Гмелина, тмин обыкновенный, шалфей лекарственный, пустырник, полынь белая, полынь сизая) на солонцах каштановых корковых.	пастбища	100	323	Выпас частного скота	10,0			5,5 3,4 44,8	7,3 3,8 34,7	6,9 2,8 19,5		7,3 3,8	2341,8 1237,1	чистый	В-Л-О Пастбища для всех видов скота
		Волнистая равнина.																

14 С-2а	165 (39)	Злаково-полынный с разнотравьем (типчак, ковыль волосатик, полынь белая, полынь сизая, тмин обыкновенный, пустырник, шалфей лекарственный, вероника колосистая) на каштановых среднемощных почвах.	пастбища	100	353	Выпас частного скота	10,0			6,3 4,0 49,2	8,8 4,8 50,2	7,3 3,2 20,6		8,8 4,8	3106,4 1705,0	Затырсован слабозаменен	В-Л-О Пастбища для всех видов скота

18 С-4б	175	Окраина соленого озера Злаково-разнотравный (пырей ползучий, костер безостый, вейник наземный, вероника колосистая, тмин обыкновенный, люцерна румынская, подорожник большой, подорожник ланцетолистый)	пастбища	60		Выпас частного скота			13,56,972,6	9,06,1110,1	15,07,780,7	12,04,631,6		13,56,9	17325,98894,0	чистый	В-Л-О Косимые пастбища для всех видов скота

		на луговых каштановых почвах.															
21 С-4в	180	Слабоволнистая равнина Злаково-полынный (пырей ползучий, типчак, житняк гребенчатый, острец, ковыль волосатик, полынь селитряная, полынь Шренковская) на луговых каштановых	пастбища	100	71	Выпас частного скота			6,8 3,4 36,4	4,5 3,0 55,0	7,5 3,8 40,4	8,5 4,1 29,4		6,8 3,4	479,3 242,8	чистый	В-Л-О Косимые пастбища для всех видов

		почвах.															скота
8 С-2а	182	Слабоволнистая равнина Житняково-полынный с разнотравьем (житняк гребенчатый, полынь сизая, полынь белая, пижма обыкновенная, пустырник, тмин обыкновенный, подорожник ланцетолистый) на каштановых	Пастбище КУ	100	63,0	Выпас частного скота				1,4 0,9 12,5	2,2 1,3 12,1	1,9 0,8 5,0		2,2 1,3	138,6 79,4	чистый	В-Л-О Пастбища для всех видов

		анов ых сред немо щны х почв ах.															скот а
8а С-2а	190 (45)	Слаб овол нист а я равн ина Злак овы й (пыре й полз учий , жит няк греб енча тый, кост е р безо стый , типч ак) н а кашт анов ых сред немо щны х почв ах	Паст бищ е КУ	100	261, 0	Вып а с част ного сект ора	15,0			9,4 6,4 105, 1	15,0 8,0 74,8	12,0 4,63 29,7		15,0 8,0	3915 ,0 2077 ,6	чист ый	В-Л-О Паст бищ а для всех видо в скот а
		Слаб овол нист а я равн ина Жит няко во-п															

		олынный с разнотравьем (житняк гребенчатый, полынь сизая, полынь белая, пижма обыкновенная, пустырник, тмин обыкновенный, подорожник ланцетолистый) на каштановых среднемощных почвах.																
8 С-2а	191		Пастбище КУ	100	245,0	Выпас частного скота				1,4 0,9 12,5	2,2 1,3 12,1	1,9 0,8 5,0		2,2 1,3	539,0 308,7	чистый	В-Л-О Пастбища для всех видов скота
		Слабоволнист																В-Л-О

		а я равнина Житняково-полынный с разнотравьем (житняк гребенчатый, полынь сизая, полынь белая, пижма обыкновенная, пустырник, тмин обыкновенный, подорожник ланцетолистый) на каштановых среднемощны																Пастбища для всех видов
8 С-2а	192		Пастбище КУ	100	39,0	Выпас частного скота				1,4 0,9 12,5	2,2 1,3 12,1	1,9 0,8 5,0		2,2 1,3	85,8 49,1	чистый		

		х почвах.															скота
8 С-2а	193	Слабоволнистая равнина Житняково-полынный с разнотравьем (житняк гребенчатый, полынь сизая, полынь белая, пижма обыкновенная, пустырник, тмин обыкновенный, подорожник ланцетолистый) на	Пастбище КУ	100	15,0	Выпас частного скота				1,4 0,9 12,5	2,2 1,3 12,1	1,9 0,8 5,0		2,2 1,3	33,0 18,9	чистый	В-Л-О Пастбища для всех видов

		каштановых среднемощных почвах.															скота
23АС-4в	194 (41)	Окраина соленого озера Полынно-солянковый (полынь селитрянная, полынь Шренковская, солянка олиственная, солянка сибирская) на солонцах каштановых кормовых.	пастбища	100	72,0	Выпас частного скота	7,5					3,8 2,7 20,7		3,8 2,7	273,6 193,7	сильносбит	Осенние пастбища для овец, коз
		Слабоволнист															

		ая равнина Злаково-полынный (пырей ползучий, типчак, житняк гребенчатый, острец, ковыль волосатик, полынь селитряная, полынь Шренкаовская) на луговых каштановых почвах.																
21 С-4в	195 (43)		пастбища	100	265	Выпас частного скота	10,0		6,8 3,4 36,4	4,5 3,0 55,0	7,5 3,8 40,4	8,5 4,1 29,4		6,8 3,4	1788,8 906,3	чистый	В-Л-О косимые пастбища для всех видов скота	
		Слабоволнистая равнина Типчаково-к																

		овыльно-полынный с разнотравьем (типчак, ковыль волосатик, полынь белая, полынь сизая, тмин обыкновенный, вероника колосистая, пустырнак) на каштановых средне мощных почвах.																
9АС-2а	196 (44)		пастбища	100	151	Выпас частного скота	12,5			5,9 3,9 50,8	8,1 4,6 38,0	7,1 3,2 19,8		8,1 4,6	1223,1 688,6	чистый	В-Л-О Пастбища для всех видов скота
		Слабоволнистая равнина Злаково-																

21 С-4в	200	полынный (пырей ползучий, типчак, житняк гребенчатый, острец, ковыль волосатик, полынь селитряная, полынь Шренкаовская) на луговых каштановых почвах.	пастбища	100	44	Выпас частного скота			6,8 3,4 36,4	4,5 3,0 55,0	7,5 3,8 40,4	8,5 4,1 29,4		6,8 3,4	297,0 150,5	чистый	В-Л-О косимые пастбища для всех видов скота
		Слабоволнистая равнина Житняково-полынный с разнотра																	

8 С-2а	230	вьем (житняк гребенчатый, полынь сизая, полынь белая, пижма обыкновенная, пустырник, тмин обыкновенный, подорожник ланцетолистый) на каштановых среднемощных почвах.	Пастбище КУ	100	71,0	Выпас частного скота				1,4 0,9 12,5	2,2 1,3 12,1	1,9 0,8 5,0		2,2 1,3	156,2 89,5	чистый	В-Л-О Пастбища для всех видов скота
		Слабоволнистая равнина Житняко																

8 С-2а	243	во-полынный с разнотравьем (житняк гребенчатый, полынь сизая, полынь белая, пижма обыкновенная, пустырник, тмин обыкновенный, подорожник ланцетолистый) на каштановых среднемощных почвах.	Пастбище КУ	100	71,0	Выпас частного скота				1,4 0,9 12,5	2,2 1,3 12,1	1,9 0,8 5,0		2,2 1,3	156,2 89,5	чистый	В-Л-О Пастбища для всех видов скота
		Слабовол																

8б С-2а	245	нистая равнина Злаково-разнотравный (житняк гребенчатый, типчак, ковыль волосатик, тмин обыкновенный, вероника колосистая, подорожник большой) на каштановых среднемощных почвах.	Пастбища КУ	100	257,0	Выпас частного скота				8,85,679,0	13,98,083,3	9,84,223,5		13,98,0	3572,32043,2	чистый	В-Л-О Пастбища для всех видов скота
		Слабоволнистая равнина																

21 С-4в	246	Злаково-полынный (пырей ползучий, типчак, житняк гребенчатый, острец, ковыль волосатик, полынь селитряная, полынь Шренкаовская) на луговых каштановых почвах.	пастбища	100	15	Выпас частного скота			6,8 3,4 36,4	4,5 3,0 55,0	7,5 3,8 40,4	8,5 4,1 29,4		6,8 3,4	101,3 51,3	чистый	В-Л-О косимые пастбища для всех видов скота
		Слабоволнистая равнина Злаково-разнотравный (																

8б С-2а	247	житняк гребенчатый, типчак, ковыль волосатик, тмин обыкновенный, вероника колосистая, подорожник большой) на каштановых среднемощных почвах.	Пастбища КУ	100	229,0	Выпас частного скота				8,85,679,0	13,98,083,3	9,84,223,5		13,98,0	3183,11820,6	чистый	В-Л-О Пастбища для всех видов скота
		Итого сельскохозяйственных угодий			37535,0													

Прочие угодья и земли

26. Пашня 30550

28. Водная поверхность 1266

29. Населенные пункты 188,0

31. Болота 431,0

32. Прочие неудобные (хозпостройки, изрытые места, кладбища) 544,0
Итого прочих земель: 2429,0
Итого земель сельского округа: 70514

Приложение 3 к Плану по управлению
пастбищами и их использованию
по Жаркаинскому району
на 2025-2029 годы

Данные (сведения) о скотомогильниках (биотермических ямах) по селу Шойындыколь

№	Наименование области, района, сельского округа	Номер скотомогильника (биотермической ямы)	Тип скотомогильника (биотермической ямы) (примитивная или типовая)	Размер (площадь) скотомогильника (биотермической ямы)	Текущее состояние (функционирует или не функционирует)	Баланс содержатель (собственник)
1	2	3	4	5	6	7
1	село Шойындыколь	0	0	0	0	0
Итого:		0	0	0	0	0

Данные (сведения) о сибиреязвенных захоронениях по селу Шойындыколь

№	Наименование области, района, сельского округа	Номер сибиреязвенных захоронений	Характер почвы и растительности	Размер (площадь) сибиреязвенного захоронения	Координаты		характеристика объекта			Баланс содержатель (собственник)
					северной широты	восточной долготы	ограждение	Опознавательные знаки	внесено в информационную систему государственного земельного кадастра	
1	2	3	4	5	6	7	8	9	10	11
1	село Шойындыколь	0	0	0	0	0	0	0	0	0
Итого:		0	0	0	0	0	0	0	0	0

Приложение 4 к Плану по управлению
пастбищами и их использованию

по Жаркаинскому району
на 2025-2029 годы

Сведения об объектах пастбищной инфраструктуры и о сервитутах для прогона сельскохозяйственных животных

№ п/п	Объекты пастбищной инфраструктуры	Количество действующих объектов пастбищной инфраструктуры, единиц	Количество объектов пастбищной инфраструктуры требующих строительства (реконструкции), единиц	Протяженность, километров	Площадь, тысяч квадратных метров
1	2	3	4	5	6
1.	Обводнительные сооружения (скважины, трубчатые и шахтные колодцы, копани)	-	-	-	-
2.	Сооружения, мосты, дороги	-	-	-	-
3.	Скотопрогонные трассы, скотоостановочные и водопойные площадки	-	-	-	-
4.	Емкости для купки овец, кошары и отгороженные места, ограждения пастбищ, изгороди (в том числе электроизгороди), загоны для загонно-порционного выпаса сельскохозяйственных животных	-	-	-	-
5.	Расколы для ветеринарной обработки сельскохозяйственных животных	-	-	-	-

6.	Сооружения и объекты, предназначенные для обеспечения электрической и тепловой энергией, объекты по использованию возобновляемых и альтернативных источников энергии	-	-	-	-
7.	Объекты водоснабжения и другие виды жизнеобеспечения, сооружения для сезонного проживания персонала и иное имущество, необходимое для содержания и использования пастбищ	-	-	-	-

Приложение 5 к Плану по управлению
пастбищами и их использованию
по Жаркаинскому району
на 2025-2029 годы

Численность поголовья сельскохозяйственных животных из базы данных идентификации сельскохозяйственных животных

Таблица 1. Численность поголовья сельскохозяйственных животных, с указанием их владельцев

№ п/п	Код поселка, села, сельского округа по классификатору административно-территориальных объектов	Наименование поселка, села, сельского округа	Тип владельца	Бизнес-идентификационный номер/ индивидуальный идентификационный номер владельца	Фамилия, имя, отчество (при наличии) физических лиц или наименование юридических лиц	Численность поголовья, голов			
						Крупного рогатого скота	Мелкого рогатого скота	Лошадей	Верблюдов
1	2	3	4	5	6	7	8	9	10

1	115479100	село Шойынды коль	ФЛ	871213351233	Исмаилов Тимур Наурзбаевич	5	16	0	0
2	115479100	село Шойынды коль	ФЛ	670830300467	Ахметов Елубек Жамешевич	0	34	0	0
3	115479100	село Шойынды коль	ФЛ	780404350073	Хасенов Ерлан Жаксылыкович	11	50	17	0
4	115479100	село Шойынды коль	ФЛ	460901302029	Бакшеев Михаил Иванович	13	0	0	0
5	115479100	село Шойынды коль	ФЛ	760108300827	Хасенов Шомбал Жаксылыкович	11	15	9	0
6	115479100	село Шойынды коль	ФЛ	891017350441	Долинин Геннадий Николаевич	7	0	0	0
7	115479100	село Шойынды коль	ФЛ	690117400649	Кантарбаева Жанат Сералыевна	10	34	22	0
8	115479100	село Шойынды коль	ФЛ	680928301251	Исхаков Ильдус Магарифович	11	44	0	0
9	115479100	село Шойынды коль	ФЛ	520102302633	Лепеха Николай Владимирович	3	0	0	0
10	115479100	село Шойынды коль	ФЛ	590727301081	Голяна Василий Васильевич	4	0	2	0
11	115479100	село Шойынды коль	ФЛ	591010301978	Шляховой Иван Иванович	13	0	0	0
12	115479100	село Шойынды коль	ФЛ	820613350585	Мороз Петр Николаевич	16	0	0	0
					Каргаполов				

13	115479100	село Шойынды коль	ФЛ	830704351400	Сергей Николаевич	4	0	0	0
14	115479100	село Шойынды коль	ФЛ	820320351194	Ильгов Юрий Николаевич	2	34	0	0
15	115479100	село Шойынды коль	ФЛ	530713300492	Кипшидзе Вахтанг Иванович	5	0	0	0
16	115479100	село Шойынды коль	ФЛ	661113300975	Кантарбаев Айбек Сералиевич	7	0	0	0
17	115479100	село Шойынды коль	ФЛ	730427350505	Негутаров Михаил Александрович	0	26	0	0
18	115479100	село Шойынды коль	ФЛ	690211301562	Рищук Валерий Владимирович	6	0	0	0
19	115479100	село Шойынды коль	ФЛ	760101304881	Канафин Ержан Уалиевич	0	39	14	0
20	115479100	село Шойынды коль	ФЛ	600718400858	Канафина Каншайм Уалиевна	0	0	4	0
21	115479100	село Шойынды коль	ФЛ	621001301194	Увайсов Абдырахман Нагуметжанович	8	0	0	0
22	115479100	село Шойынды коль	ФЛ	710726300302	Дербенев Сергей Николаевич	5	0	0	0
23	115479100	село Шойынды коль	ФЛ	730910400769	Кантарбаева Жаркын Сералиевна	5	36	0	0
24	115479100	село Шойынды коль	ФЛ	840703350954	Шатохин Александр Григорьевич	3	0	0	0
					Кантарбае в				

25	11547910 0	село Шойынд ыколь	ФЛ	64090830 0584	Айдархан Сералиев ич	0	43	0	0
26	11547910 0	село Шойынд ыколь	ФЛ	62072630 0650	Канафин Аскар Уалиевич	0	0	24	0
27	11547910 0	село Шойынд ыколь	ФЛ	84061535 1200	Канафин Сергей Кенжегал иевич	0	62	0	0
28	11547910 0	село Шойынд ыколь	ФЛ	66101730 0557	Верховод к а Виктор Анатолье вич	14	0	0	0
29	11547910 0	село Шойынд ыколь	ФЛ	87021035 0976	Канафин Нурлан Кенжегал иевич	0	0	2	0
30	11547910 0	село Шойынд ыколь	ФЛ	63083130 0504	Долинин Николай Генадьев ич	7	0	0	0
31	11547910 0	село Шойынд ыколь	ФЛ	72021830 0808	Пьянзин Андрей Федоров ич	3	0	0	0
32	11547910 0	село Шойынд ыколь	ФЛ	76122630 0821	Бердығал и Нұрхан Қартанұл ы	1	0	3	0
33	11547910 0	село Шойынд ыколь	ФЛ	61100330 0757	Ботанов Габит	0	16	4	0
34	11547910 0	село Шойынд ыколь	ФЛ	57112330 0603	Смаилов Санат Рахимбек ович	24	53	0	0
35	11547910 0	село Шойынд ыколь	КХ	67052830 0584	Аубакиро в Сундетка л и Туленови ч	95	70	150	0
36	11547910 0	село Шойынд ыколь	КХ	80031330 0118	Искаков Жанат Муратбе кович	0	184	115	0

37	11547910 0	село Шойынд ыколь	КХ	620621450276	Кобенова Майра Сеитовна	0	0	34	0
38	11547910 0	село Шойынд ыколь	КХ	870823350764	Кобенов Чингиз Сапарбек ович	0	0	17	0
39	11547910 0	село Шойынд ыколь	КХ	620726300650	Канафин Аскар Уалиевич	0	0	2	0
40	11547910 0	село Шойынд ыколь	КХ	720509300780	Орымбае в Танат Жумашев ич	10	45	8	0
41	11547910 0	село Шойынд ыколь	КХ	750111350481	Сейдахме т о в Куаныш Галимжа нович	4	15	4	0
42	11547910 0	село Шойынд ыколь	КХ	550920302884	Тажибаев Булатбек	0	0	1	0
43	11547910 0	село Шойынд ыколь	КХ	671009350442	Лещинск и й Александ р Васильев ич	10	0	0	0
44	11547910 0	село Шойынд ыколь		050440004987	ТОО " А Б С Жарколь"	225	2038	771	0
45	11547910 0	село Шойынд ыколь		181240023787	ТОО " Титово"	0	0	128	0
46	11547910 0	село Шойынд ыколь		170740008093	ТОО "Бес Коль"	0	0	60	0
47	11547910 0	село Шойынд ыколь		211040014213	ТОО " БЛ-Агро"	0	0	60	0
48	11547910 0	село Шойынд ыколь		920640000588	ТОО " Компани я ГАМЛ"	0	0	42	0
49	11547910 0	село Шойынд ыколь		180340004602	ТОО " Duman Dala"	51	360	277	0
Итого по КХ						119	314	331	0
Итого по ТОО						276	2398	1338	0
Итого по населению						201	502	101	0

Итого по селу	596	3214	1770	0

Приложение 6 к Плану по управлению
пастбищами и их использованию
по Жаркаинскому району
на 2025-2029 годы

Данные о количестве гуртов, отар, табунов, сформированных по видам и половозрастным группам сельскохозяйственных животных

№ п/п	Код поселка, села, сельского округа по классификатору административно-территориальных объектов	Наименование поселка, села, сельского округа	Количество гуртов, отар, табунов										
			Крупного рогатого скота				Мелкого рогатого скота			Лошадей		Верблюдов	
			быков	коров	телок	бычков	овец и коз	молодняка (ярок, козочек)	молодняка, (баранчиков, козликов)	жеребцов, кобыл	молодняка	верблюдов	молодняка
1	2	3	4	5	6	7	8	9	10	11	12	13	14
1	115479100	село Шойындыколь	22	76	72	31	268	112	122	44	57	0	0
			1 гурт				1 отара			1 табун		0	

Приложение 7 к Плану по управлению
пастбищами и их использованию
по Жаркаинскому району
на 2025-2029 годы

Сведения о численности поголовья сельскохозяйственных животных для выпаса на отгонных пастбищах

	Код поселка, села, сельского округа по классификатору	Наименование поселка,	Численность поголовья, голов							
			Крупного рогатого скота		Мелкого рогатого скота		Лошадей		Верблюдов	

№ п/п	административно-территориальных объектов	села, сельского округа	личного подворья	сельскохозяйственных товаропроизводителей	личного подворья	сельскохозяйственных товаропроизводителей	личного подворья	сельскохозяйственных товаропроизводителей	личного подворья	сельскохозяйственных товаропроизводителей
1	2	3	4	5	6	7	8	9	10	11
1	115479100	село Шойындыколь	-	-	-	-	-	-	-	-
	Итого:	село Шойындыколь	-	-	-	-	-	-	-	-

Приложение 8 к Плану по управлению
пастбищами и их использованию
по Жаркаинскому району
на 2025-2029 годы

Рекомендуемые схемы пастбищеоборотов

Годы	Номера участков			
	1 загон	2 загон	3 загон	4 загон
2025	весенне-летний сезон	летний сезон	осенний сезон	отдыхающий загон
2026	отдыхающий загон	весенне-летний сезон	летний сезон	осенний сезон
2027	осенний сезон	отдыхающий загон	весенне-летний сезон	летний сезон
2028	летний сезон	осенний сезон	отдыхающий загон	весенне-летний сезон
2029	весенне-летний сезон	летний сезон	осенний сезон	отдыхающий загон

Село Шойындыколь

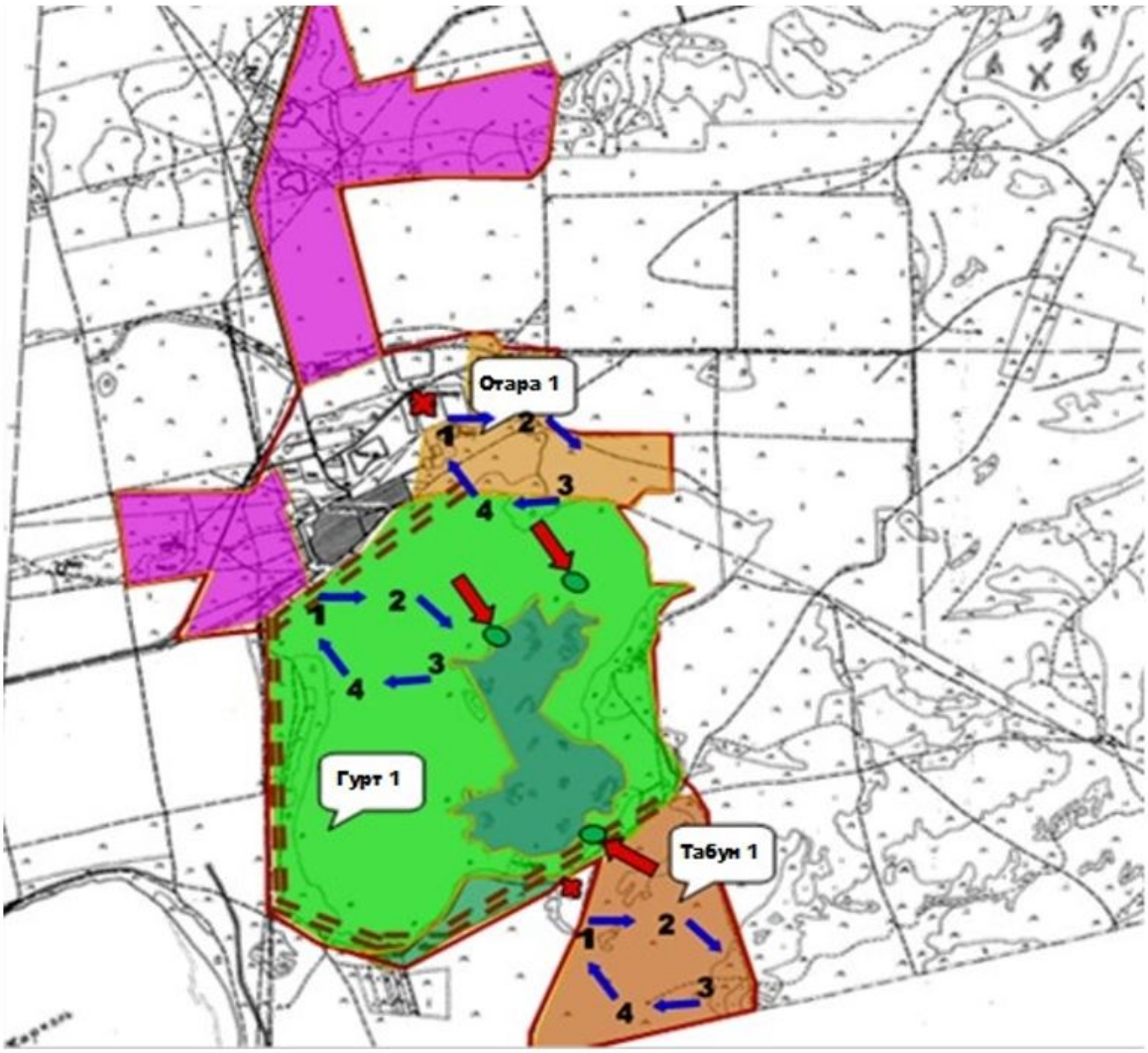

Условные обозначения:

1, 2, 3, 4 - очередность использования загонов в году

- границы сельских округов

- объект пастбищной инфраструктуры

- весенне-летне-осенние сезоны выпаса сельскохозяйственных животных

- весенне-раннелетне-осенние сезоны выпаса сельскохозяйственных животных

- весенне-осенние сезоны выпаса сельскохозяйственных животных

- естественные и искусственные водоемы, места водопоя скота и другие источники

- маршруты доступа пастбищепользователей к водоисточникам

Приложение 1 к Плану по управлению
пастбищами и их использованию
по Жаркаинскому району
на 2025-2029 годы

Данные земельного баланса региона и информационной системы государственного земельного кадастра

Таблица 1. Распределение пастбищ по категориям земель село Ушкарасу, гектаров

Наименование сельских округов	Категории земель								Итого земель
	Код классификатора административно-территориальных объектов	сельскохозяйственного назначения	населенных пунктов	промышлен-ности, транспорта, связи и иного не с/х назнач.	особо охраняемых природных территорий	лесного фонда	водного фонда	запаса	
село Ушкарасу	11547500 0	1602,6	1602,6	-	-	-	-	-	1602,6
Всего		1602,6	1602,6	-	-	-	-	-	1602,6

Таблица 2. Распределение пастбищ населенного пункта

№ п/п	Наименование сельского округа	Код классификатора административно-территориальных объектов	Наименование населенного пункта	Общая площадь пастбищ, гектар	Площадь и виды пастбищ					
					предназначенные для удовлетворения нужд населения по выпасу сельскохозяйственных животных личного подворья, тысяч гектаров	общественные, гектар	отгонные, гектар	сезонные, гектар	аридные, гектар	культурные, гектар
1	2	3	4	5	6	7	8	9	10	11
1	село Ушкарасу	1154750 00	село Ушкарасу	1602,6	1602,6	1602,6	-	-	-	-

Таблица 3. Сведения о собственниках и землепользователях на основании правоустанавливающих и идентификационных документов на земельный участок

№ п/п	Наименование собственников, землепользователей	Бизнес-идентификационный номер/ индивидуальный идентификационный номер	Кадастровый номер земельного участка	Площадь пастбищ, тысяч гектаров
1	2	3	4	5
1	КХ "Алтай1"	670228300335	01-275-019-122 01-275-019-140	180 83,533
2	КХ "Венера"	631003450305	01-275-019-038 01-275-019-039	53 94
3	КХ "Каскад"	510105300562	01-275-019-027 01-275-019-013	142,4 356
4	КХ "Байлык"	531110401065	01-275-019-070	10000
5	КХ "Диас1"	641124450588	01-275-019-137 01-275-019-139	1252 418,6
6	КХ "Алтын"	691125300460	01-275-019-011 01-275-019-023 01-275-019-037	8 47 72
7	КХ "Мукан 1"	720603300395	01-275-019-026 01-275-019-074	0,4 537,3
8	Нұрқан Ә.К.	590920350069	01-275-019-142	31,2
9	ТОО "Уш-Карасу"	990740002095	01-275-019-050 01-275-019-031 01-275-019-042 01-275-019-043 01-275-019-045 01-275-019-071 01-275-019-072 01-275-019-066 01-275-019-068 01-275-019-076 01-275-019-080 01-275-019-083	10,4 5 28,3 183,2 110 8671,9 235,6 87 27 1055 4,2 610,6
	Итого:			24303,63

Таблица 4. Распределение пастбищ

№ п/п	Наименование сельского округа	Код классификатора административно-территориальных объектов	Наименование населенного пункта	Необходимая площадь пастбищ для сельскохозяйственных животных, тысяч гектаров				Площадь общественных пастбищ, тысяч гектаров	Площадь отгонных пастбищ, тысяч гектаров
				Крупный рогатый скот	Мелкий рогатый скот	Лошади	Верблюды		
1	2	3	4	5	6	7	8	9	10

1	село Ушкарасу	11547500 0	село Ушкарасу	892,5	933,3	1540,2	0	1602,6	-

Для выпаса сельскохозяйственных животных необходимо 3366 гектаров. 522 голов выпасаются на общественных пастбищах, площадью 1602,6 гектаров, 0 голов выпасаются на отгонных пастбищах, площадью 0 гектаров.

Таблица 5. Требуемые дополнительные пастбища

№ п/п	Требуемые дополнительные пастбища из земель запаса, тысяч гектаров	Дополнительно предоставляемые пастбища	
		пастбища, которые могут быть предоставлены в землепользование пастбищепользователям, тысяч гектаров	пастбища, подлежащие резервированию в целях удовлетворения нужд населения по выпасу сельскохозяйственных животных личного подворья, тысяч гектаров
1	2	3	4
	508,0	243,0	1255,4

Приложение 2 к Плану по управлению
пастбищами и их использованию
по Жаркаинскому району
на 2025-2029 годы

Сведения геоботанического обследования пастбищ

Дата, шифры по легенде и по Классификации природных кормовых угодий		Название типов (разностей, модификаций) природных кормовых угодий с приуроченностью их к рельефу,					Валовая урожайность, центнеров на гектар (год обследования)	Урожайность поедаемых растений на средний год: центнеров на гектар сухой массы, центнеров на гектар кормовых единиц, килограмм на гектар переваримого протеина						Расчетная урожайность по контуру: ц/га сухой массы (числитель), ц/га кормовых единиц (знаменатель)	Кормозапас по контуру: ц сухой массы (числитель), ц кормовых единиц (знаменатель)	Культур-техническое состояние, наличие лекарственных растений	Рекомендации по использованию, вид скота. Рекомендуемые мероприятия по улучшению
								пастбищных кормов по сезонам									
								сенокос	косимые пастбища	весна	лето	осень	зима				

	Номера контуров и описаний (скобках)	почвам. Название прочих угодий и земель	Вид угодья	Процент участия в контуре	Площадь, тысяч гектаров	Современное использование								знаменатель)			
1	2	3	4	5	6	7	8	9	10	11	12	13	14	15	16	17	18
Группа 1. Ковыльных пастбищ																	
С-2а	I	А-на темно-каштановых маломощных почвах по слабоволнистым равнинам	ковыль		1938		10,6			7,5 4,8 59,9	9,9 5,5 41,7	7,5 3,5 21,6				среднее	Весенне-летне-осенние пастбища для всех видов скота
		Б-на темно-каштановых непо															Весенне-летне-осенние

С-2б	Ia	лно развитых почвах по склонам сопок	ковыль		1115		6,5			4,73 37,2	6,13 3,4 25,8	4,72 2,2 13,3				Ниже среднего	пастбища для всех видов скота
С-2б	Ia	В-на темно-каштановых малоразвитых почвах по склонам сопок	ковыль		1711		5,1			3,62 2,3 28,8	4,72 2,6 20	3,61 1,7 10,3				Ниже среднего	Весенне-летне-осенние пастбища для всех видов скота
С-2б	Ia	Ковыльно-типчаково-кустарниковый с полынью на темно-каштановых неполноразвитых почвах по скло	ковыль		209		9,8			6,84 3,3 49,7	9,45 1,1 40,2	6,93 2,2 17,9				Среднее	Весенне-летне-осенние пастбища для всех видов

		нам сопок														скота
С-2б	Ia	Ковыльно-кустарниковый с полынью на темно-каштановых малоразвитых почвах по вершинам сопок			608		2,1			1,4 0,8 11,5	1,8 1 8,4	1,2 0,6 3,7				плохое	Весенне-летне-осенние пастбища для всех видов скота
С-4а	VII	Ковыльно-злаково-полынный с кустарником на лугово-каштановых почвах по удлиненным пони			157		7,8			5,8 3,7 45,8	7,5 4,1 32,1	5,6 2,6 15,6				Среднее	Весенне-летне-осенние пастбища для всех видов

		жениям															скота
Группа 2 Житняковых пастбищ																	
С-2а	XXII	Житняково-злаковый с полынью на темно-каштановых маломощных почвах по волнистым равнинам			2405		15,3		11,96,453,4	9,7682,7	13,27,159,3	13,25,838,6				Выше среднего	Весенне-летне-осенние косимые пастбища для всех видов скота
С-2а	XXII	Житняково-злаково-полынный с кермеком			843		8,1		6,63,630,6	5,23,245,7	7,34 34	62,415,8				среднее	Весенне-летне-осенние косимые пастбища для всех видов скота
		Житняково-полынный с злаками.															Весенне-летн

С-2а	XXII	А-на темно-каштановых маломощных почвах по волнистым равнинам			193		6			3,8 2,4 34,1	5,43 24,4	4,3 1,8 11,6				Ниже среднего	е-осенние пастбища для всех видов скота
С-2а	XXII		а) кавыльно-злаково-полынный		1202		19,1			14,5 9,1 113,8	18,7 10,3 79,5	14,7 6,6 39				Выше среднего	Весенне-летне-осенние пастбища для всех видов скота
С-2а	XXII		б) типчаково-злаково-полынный с кермеком		393		2,1			1,3 0,8 11,6	1,91 9,1	1,6 0,6 4,2				плохое	Весенне-летне-осенние пастбища для всех видов скота
Группа 3 Типчаковых пастбищ																	
		А-темно-каштановых															Весенне-летне-ос

С-2а	IV	малом ощных почва х по волни стым равни нам			1547		9,7			7,3 4,6 56,7	9,3 5,1 39,5	7,5 3,4 20,8				сред нее	ение пас тбищ а для всех видо в скот а
С-2б	IVa	Б-те мно- кашт анов ых мало разв итых почва х по вер шина м сопо к			1224		2,7			1,8 1,1 13,3	2,2 1,2 9,2	2,2 1,0 6,6				плох ое	Весе нне- летн е-ос ени е пас тбищ а для всех видо в скот а
С-2д	XIII б	В-на соло нцах кашт анов ых мелк их и сред них по пони жен ным учас тках рель ефа			119		3,6			2,6 1,6 21,6	3,5 1,8 15,4	2,9 1,2 7,6				плох ое	Весе нне- летн е-ос ени е пас тбищ а для всех видо в скот а
	9 . Типчаково-ковыльно-полынный с кустарником																
		А-на темн о-ка шта															Весе нне- летн

С-2б	IVa	новых неполноразвитых почвах по склонам сопок			132		5,1			3,4 2,1 26,3	4,3 2,3 18,5	4,1 1,9 12,1				плохое	е-осенние пастбища для всех видов скота
С-2б	IVa	Б-на темно каштановых малоразвитых почвах по вершинам сопок			804		5,2			3,5 2,2 26,8	4,4 2,4 18,8	4,1 1,9 12,1				Ниже среднего	Весенне-летне-осенние пастбища для всех видов скота
С-2б	IVa	Типчаково-ковыльно-кустарниковый с полынью на темно-каштановых малоразвитых почвах			1480		3,6			2,6 1,6 21,8	3,5 1,9 15,7	2,3 1,1 6,6				плохое	Весенне-летне-осенние пастбища для всех видов скота

С-2д	XVI	Шренкиа нополь но-типчаков о-разнотравные на солонцах каштановых мелких по водораздельным равнинам			2261		4,5			1,5 0,9 12,4		3,8 2 16,4				Весной плохое, осенью выше среднего	Весенне-осенние пастбища для овец коз
Группа 5 Злаковых пастбищ с преобладанием пырея ползучего																		
С-4а	VIII	Злаковый лугово-каштановых почвах по ложбинам и берегам рек и озер			1554		37,6		33,8 18,1 167,9	22,6 16,8 270,4	37,6 20,1 186,5	30,1 11,5 75,8				хорошее	Весенне-летне-осенние косимые пастбища для всех видов скота
		Злаково-разнотравно-полынн															Весенне-летне-осенни	

С-4а	VIII	ый на лугово-каштановых почвах по речным террасам			1065		29,6		20,7 11,1 6 112, 5	13,8 9,4 170, 8	23 12,4 125	16,9 7,2 50,9				хорошее	е косимые пастбища для всех видов скота
Группа 6 Злаковых сенокосов с преобладанием пырея ползучего																		
С-4в	VIII	Злаково-полынный с разнотравьем на солонцах лугово-каштановых по речным террасам			149		18,8	10 5,1 53,8								среднее	сенокос
Группа 7. Острецовых пастбищ																		
С-4в	X	Острецово-злаковый с полынью на солонцах лугово-каштановых по			501		26,8			13,8 9,6	22 12,8 99					хорошее	Весенне-раннелетние пастбища

		понижениям водоразделов, окраинам соленных озер								105,1							для КРС и лошадей
Группа 8. Грубостебельнозлаковых пастбищ																	
С-6а	IX	Грубостебельнозлаковый на лугово-болотных каштановых почвах по замкнутым понижениям			472		40,0			18,0 10,3 132,7	26,0 13,7 122					хорошее	Весенне-раннелетние пастбища для КРС
Окультуренные																	
С-2а	X XII	Угодья в стадии коренного улучшения (пашня)			1505												
Прочие																	

		Прочие угодья (неудобь)			466												
Итого:					29984												

Приложение 3 к Плану по управлению
пастбищами и их использованию
по Жаркаинскому району
на 2025-2029 годы

Данные (сведения) о скотомогильниках (биотермических ямах) по селу Ушкарасу

№	Наименование области, района, сельского округа	Номер скотомогильника (биотермической ямы)	Тип скотомогильника (биотермической ямы) (примитивная или типовая)	Размер (площадь) скотомогильника (биотермической ямы)	Текущее состояние (функционирует или не функционирует)	Баланс содержатель (собственник)
1	2	3	4	5	6	7
1	село Ушкарасу	-	-	0,3га	функционирует	КГУ "Ветстанция" Жаркаинского района
Итого:		-	-	0,3га	функционирует	КГУ "Ветстанция" Жаркаинского района

Данные (сведения) о сибиреязвенных захоронениях по селу Ушкарасу

№	Наименование области, района, сельского округа	Номер сибиреязвенных захоронений	Характер почвы и растительности	Размер (площадь) сибиреязвенного захоронения	Координаты		характеристика объекта			Баланс содержатель (собственник)
					северной широты	восточной долготы	ограждение	Опознавательные знаки	внесено в информационную систему государственного земельного кадастра	
1	2	3	4	5	6	7	8	9	10	11

1	село Ушкарасу	0	0	0	0	0	0	0	0	0
Итого:		0	0	0	0	0	0	0	0	0

Приложение 4 к Плану по управлению
пастбищами и их использованию
по Жаркаинскому району
на 2025-2029 годы

Сведения об объектах пастбищной инфраструктуры и о сервитутах для прогона сельскохозяйственных животных

№ п/п	Объекты пастбищной инфраструктуры	Количество действующих объектов пастбищной инфраструктуры, единиц	Количество объектов пастбищной инфраструктуры требующих строительства (реконструкции), единиц	Протяженность, километров	Площадь, тысяч квадратных метров
1	2	3	4	5	6
1.	Обводнительные сооружения (скважины, трубчатые и шахтные колодцы, копани)	-	-	-	-
2.	Сооружения, мосты, дороги	-	-	-	-
3.	Скотопрогонные трассы, скотоостановочные и водопойные площадки	-	-	-	-
4.	Емкости для купки овец, кошары и отгороженные места, ограждения пастбищ, изгороди (в том числе электроизгороди), загоны для загонно-порцио	-	-		-

	нного выпаса сельскохозяйственных животных			-	
5.	Расколы для ветеринарной обработки сельскохозяйственных животных	-	-	-	-
6.	Сооружения и объекты, предназначенные для обеспечения электрической и тепловой энергией, объекты по использованию возобновляемых и альтернативных источников энергии	-	-	-	-
7.	Объекты водоснабжения и другие виды жизнеобеспечения, сооружения для сезонного проживания персонала и иное имущество, необходимое для содержания и использования пастбищ	-	-	-	-

Приложение 5 к Плану по управлению
пастбищами и их использованию
по Жаркаинскому району
на 2025-2029 годы

Численность поголовья сельскохозяйственных животных из базы данных идентификации сельскохозяйственных животных

Таблица 1. Численность поголовья сельскохозяйственных животных, с указанием их владельцев

	Код поселка, села, сельского округа по	Наименование поселка,		Бизнес-идентификационный номер/	Фамилия, имя, отчество (при наличии)	Численность поголовья, голов			

№ п/п	классификатору административно-территориальных объектов	села, сельского округа	Тип владельца	индивидуальный идентификационный номер владельца	физических лиц или наименование юридических лиц	Крупного рогатого скота	Мелкого рогатого скота	Лошадей	Верблюдов
1	2	3	4	5	6	7	8	9	10
1	115475000	село Ушкарасу	ТОО		ТОО "Ушкарасу"	1024	0	0	0
2	115475000	село Ушкарасу	КХ	641124450588	Шакирова Жанат Жамитовна	163	0	0	0
3	115475000	село Ушкарасу	КХ	510105300562	Шаймарданов Флюр Галеулович	4	35	8	0
1	115475000	село Ушкарасу	КХ	691125300460	Шаяхметов Серик	0	0	3	0
2	115475000	село Ушкарасу	ФЛ	580908300421	Аблаев Февзий	3	18	0	0
3	115475000	село Ушкарасу	ФЛ	621107400654	Адельшина Анися	2	0	0	0
4	115475000	село Ушкарасу	ФЛ	730211350769	Акоскин Анатолий	3	0	0	0
5	115475000	село Ушкарасу	ФЛ	761114300367	Акоскин Владимир Калистратович	3	0	0	0
6	115475000	село Ушкарасу	ФЛ	871020350365	Акоскин Евгений	5	0	0	0
7	115475000	село Ушкарасу	ФЛ	950423351319	Акуат Жомарт Талгатулы	1	0	0	0
8	115475000	село Ушкарасу	ФЛ	720812300024	Арыстанбеков Агыбай	3	37	6	0
9	115475000	село Ушкарасу	ФЛ	911215350721	Ахметов Асланбек	4	13	7	0

10	11547500	село Ушкарасу	ФЛ	541220300388	Ахметов Жусуп	0	11	2	0
11	11547500	село Ушкарасу	ФЛ	620127400492	Ахметова Ирина Петровна	0	0	3	0
12	11547500	село Ушкарасу	ФЛ	531101400632	Баймагамбетова гульсим	3	14	0	0
13	11547500	село Ушкарасу	ФЛ	501107300851	Бегалиев Абденбек	4	25	0	0
14	11547500	село Ушкарасу	ФЛ	760607300334	Береза Валерий	5	0	0	0
15	11547500	село Ушкарасу	ФЛ	611104300481	Бычихин Сергей	5	0	0	0
16	11547500	село Ушкарасу	ФЛ	690604400507	Володина Виктория Александровна	0	3	0	0
17	11547500	село Ушкарасу	ФЛ	631003450305	Габидулина Альмира Булатовна	4	18	1	0
18	11547500	село Ушкарасу	ФЛ	800217450307	Голядкина Надежда	5	86	0	0
19	11547500	село Ушкарасу	ФЛ	580716300339	Дандибаев Сагынтай	0	0	17	0
20	11547500	село Ушкарасу	ФЛ	580424300543	Золотухин Петр	0	15	0	0
21	11547500	село Ушкарасу	ФЛ	940227351044	Золотухин Руслан Викторович	1	20	0	0
22	11547500	село Ушкарасу	ФЛ	630101402796	Золотухина Наталья	3	12	0	0
23	11547500	село Ушкарасу	ФЛ	760307350548	Кожахметов Мурат Кабиденович	1	0	0	0

24	11547500	село Ушкарасу	ФЛ	590926300332	Колесников Аркадий	5	0	0	0
25	11547500	село Ушкарасу	ФЛ	690312300355	Коман Николай	2	0	0	0
26	11547500	село Ушкарасу	ФЛ	850227350562	Куралбеков Казбек	3	30	0	0
27	11547500	село Ушкарасу	ФЛ	780509350518	Маркс Алексей	2	18	1	0
28	11547500	село Ушкарасу	ФЛ	810601351080	Медведев Андрей	2	13	0	0
29	11547500	село Ушкарасу	ФЛ	560407300385	Меджитов Энвер	2	35	6	0
30	11547500	село Ушкарасу	ФЛ	610909300900	Нуржанов Жалел	0	26	0	0
31	11547500	село Ушкарасу	ФЛ	490118300597	Нурушев Касен	0	10	3	0
32	11547500	село Ушкарасу	ФЛ	590920350069	Нұрқан Әуелбек Қабыкенұлы	0	40	19	0
33	11547500	село Ушкарасу	ФЛ	840514451327	Пилигримова Светлана	1	0	0	0
34	11547500	село Ушкарасу	ФЛ	840124351142	Сасыков Кызылбай Арыстанович	2	0	0	0
35	11547500	село Ушкарасу	ФЛ	780830401107	Сизова Елена Владимировна	1	15	0	0
36	11547500	село Ушкарасу	ФЛ	680713300373	Сулейменов Марат	0	19	0	0
37	11547500	село Ушкарасу	ФЛ	701125450567	Тарковская Таисия	6	0	0	0
38	11547500	село Ушкарасу	ФЛ	890317350737	Тарковский Олег	4	0	0	0

39	11547500	село Ушкарасу	ФЛ	550615300512	Темирбулатов Кыдралы	8	0	5	0
40	11547500	село Ушкарасу	ФЛ	641012300427	Торгайбае в Сейтжан	2	30	25	0
41	11547500	село Ушкарасу	ФЛ	420112400312	Торгайбаева Бахыт	0	0	4	0
42	11547500	село Ушкарасу	ФЛ	610409300853	Феллер Артур	4	15	0	0
43	11547500	село Ушкарасу	ФЛ	731029350277	Хамитов Марат	7	0	1	0
44	11547500	село Ушкарасу	ФЛ	870109300327	Шадрин Александр	4	26	0	0
45	11547500	село Ушкарасу	ФЛ	651210301245	Шакиров Амангельды	0	0	11	0
46	11547500	село Ушкарасу	ФЛ	561126300261	Шакиров Ануарбек Абилькасимович	0	0	40	0
Итого по КХ						167	35	11	0
Итого по ТОО						1024	0	0	0
Итого по населению						105	549	151	0
Итого по селу						1296	584	162	0

Приложение 6 к Плану по управлению
пастбищами и их использованию
по Жаркаинскому району
на 2025-2029 годы

Данные о количестве гуртов, отар, табунов, сформированных по видам и половозрастным группам сельскохозяйственных животных

№ п/п	Код поселка, села, сельского округа по классификатору админ	Наименование поселка, села, сельск	Количество гуртов, отар, табунов									
			Крупного рогатого скота				Мелкого рогатого скота			Лошадей		Верблюдов	
			быков	коров	телок			молодняка (ярок,	молодняка, (баран				

	истратив но-территориальных объектов	ого округа				бычков	овец и коз	козочек)	чиков, козликов)	жеребцов, кобыл	молодняка	верблюдов	молодняка
1	2	3	4	5	6	7	8	9	10	11	12	13	14
1	11547 5000	село Ушкарасу	13	828	143	312	268	146	170	88	74	0	0
			1 гурт				1 отар			2 табуна		0	

Приложение 7 к Плану по управлению
пастбищами и их использованию
по Жаркаинскому району
на 2025-2029 годы

Сведения о численности поголовья сельскохозяйственных животных для выпаса на отгонных пастбищах

№ п/п	Код поселка, села, сельского округа по классификатору административно-территориальных объектов	Наименование поселка, села, сельского округа	Численность поголовья, голов							
			Крупного рогатого скота		Мелкого рогатого скота		Лошадей		Верблюдов	
			личного подворья	сельскохозяйственных товаропроизводителей	личного подворья	сельскохозяйственных товаропроизводителей	личного подворья	сельскохозяйственных товаропроизводителей	личного подворья	сельскохозяйственных товаропроизводителей
1	2	3	4	5	6	7	8	9	10	11
1	1154750 00	село Ушкарасу	-	-	-	-	-	-	-	-
	Итого:	село Ушкарасу	-	-	-	-	-	-	-	-

Приложение 8 к Плану по управлению
пастбищами и их использованию
по Жаркаинскому району
на 2025-2029 годы

Рекомендуемые схемы пастбищеоборотов

Годы	Номера участков			
	1 загон	2 загон	3 загон	4 загон
2025	весенне-летний сезон	летний сезон	осенний сезон	отдыхающий загон
2026	отдыхающий загон	весенне-летний сезон	летний сезон	осенний сезон
2027	осенний сезон	отдыхающий загон	весенне-летний сезон	летний сезон
2028	летний сезон	осенний сезон	отдыхающий загон	весенне-летний сезон
2029	весенне-летний сезон	летний сезон	осенний сезон	отдыхающий загон

Село Ушкарасу

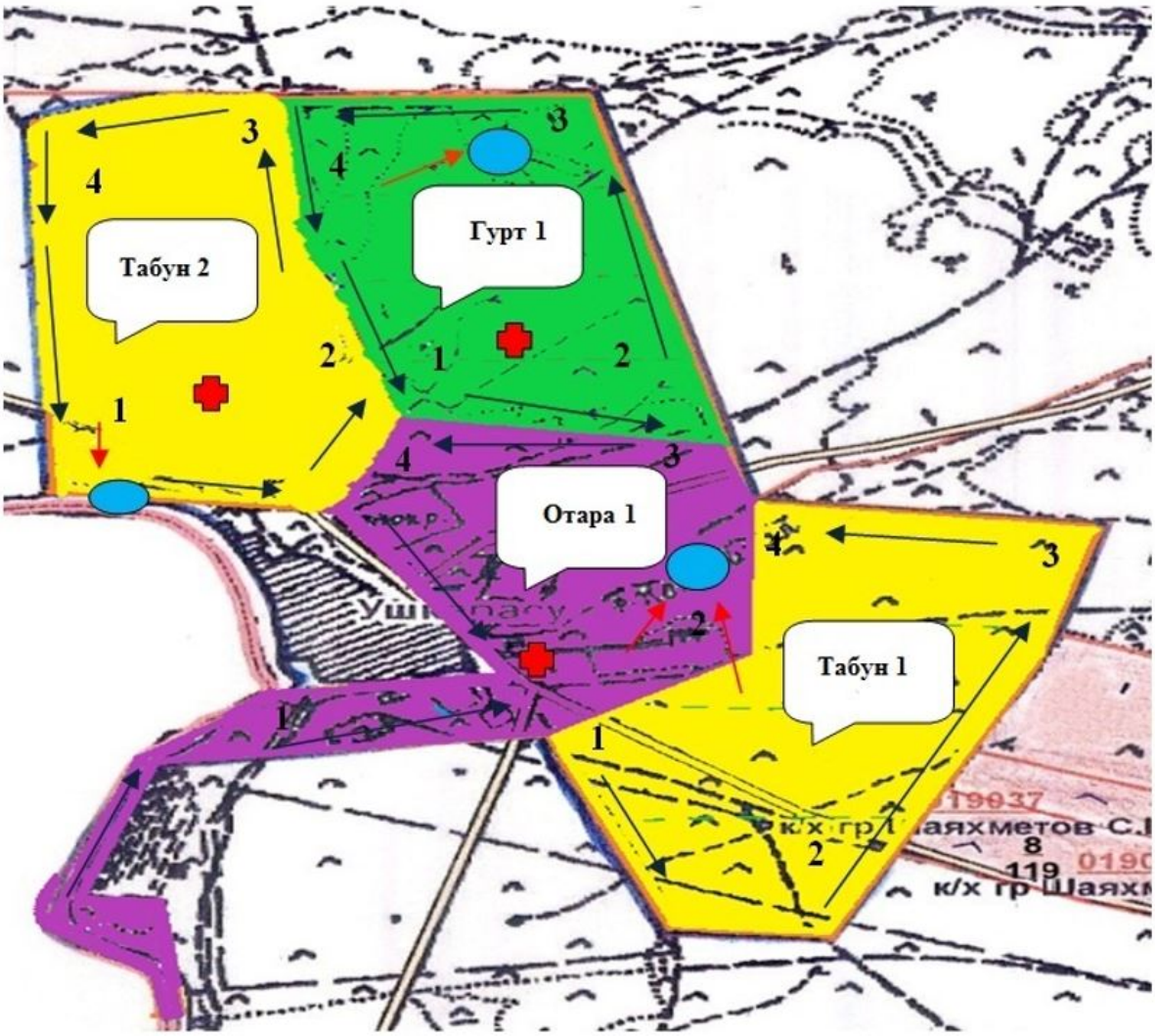

Условные обозначения:

1, 2, 3, 4 - очередность использования загонов в году

- границы сельских округов

- объект пастбищной инфраструктуры

- весенне-летне-осенние сезоны выпаса сельскохозяйственных животных

- весенне-раннелетне-осенние сезоны выпаса сельскохозяйственных животных

- весенне-осенние сезоны выпаса сельскохозяйственных животных


- естественные и искусственные водоемы, места водопоя скота и другие источники

- маршруты доступа пастбищепользователей к водоисточникам

Приложение 1 к Плану по управлению
пастбищами и их использованию
по Жаркаинскому району
на 2025-2029 годы

Данные земельного баланса региона и информационной системы государственного земельного кадастра

Таблица 1. Распределение пастбищ по категориям земель Отрадного сельского округа, гектаров

Наименование сельских округов	Категории земель								Итого земель
	Код классификатора административно-территориальных объектов	сельскохозяйственного назначения	населенных пунктов	промышлен-ности, транспорта, связи и иного не с/х назнач.	особо охраняемых природных территорий	лесного фонда	водного фонда	запаса	
Село Отрадное	115431100	1266,3	1266,3	-	-	-	-	-	1266,3
Село Кенское	115431200	202,7	202,7						202,7
Всего		1469	1469	-	-	-	-	-	1469

Таблица 2. Распределение пастбищ населенного пункта

					Площадь и виды пастбищ					
					предназначенные для удовлетворения					

№ п/п	Наименование сельского округа	Код классификатора административно-территориальных объектов	Наименование населенного пункта	Общая площадь пастбищ, гектар	нужд населения по выпасу сельскохозяйственных животных личного подворья, тысяч гектаров	общественные, гектар	отгонные, гектар	сезонные, гектар	аридные, гектар	культурные, гектар
1	2	3	4	5	6	7	8	9	10	11
1	село Отрадное	11543110 0	село Отрадное	1266,3	1266,3	1266,3	-	-	-	-
2	село Кенское	11543120 0	село Кенское	202,7	202,7	202,7	-	-	-	-
3	Отрадный сельский округ		Отрадный сельский округ	1469	1469	1469	-	-	-	-

Таблица 3. Сведения о собственниках и землепользователях на основании правоустанавливающих и идентификационных документов на земельный участок

№ п/п	Наименование собственников, землепользователей	Бизнес-идентификационный номер/ индивидуальный идентификационный номер	Кадастровый номер земельного участка	Площадь пастбищ, тысяч гектаров
1	2	3	4	5
1	"Азамат" Баймулдинов М.Б.	710301300430	01-275-027-106	90
2	"Дан" Бекетов А.В.	820614351023	01-275-027-111	4
3	"Алексей" Втюрин С.Н.	570904300656	01-275-027-143	20
4	"Салтанат К" Едильбаева Г.Е.	680206400747	01-275-027-086	214
5	"Отрадный 2" Кожабеков А.Т.	620925300761	01-275-027-079	56,5
6	"Отрадный" Кожабеков К.Т.	580318300484	01-275-027-073 01-275-027-150 01-275-027-151 01-275-027-193 01-275-027-194	90 106 133 90 70

7	"Елена К" Коробицын С.Н.	600601302336	01-275-027-137	57,7
8	"Алиюша" Муканова А.Б.	710830450579	01-275-027-139	35
9	"Меруерт" Муслманбеков Г.Т.	760423301075	01-275-027-091	80,3
10	"Ник" Николаев В.А.	560511300380	01-275-027-055	30
11	"Акниет" Порошина А.Ф.	910801451461	01-275-027-153	0,6
12	"Руслан" Семенкин В.А.	750807350425	01-275-027-197	2
13	ТОО СХП Отрадное Кожабеков К.Т.	041240014383	01-275-032-051 01-275-027-136 01-275-027-145 01-275-027-146 01-275-027-167	5120,7 85,8 11 968 240,6
14	ТОО "Отрадное АГРО"	190340027237	01-275-027-134 01-275-027-133 01-275-027-160 01-275-027-159 01-275-027-090 01-275-027-132 01-275-027-089 01-275-027-130	50,4 38,1 141,3 75 16,7 5 1,8 11
	Итого:			7844,5

Таблица 4. Распределение пастбищ

№ п/п	Наименование сельского округа	Код классификатора административно-территориальных объектов	Наименование населенного пункта	Необходимая площадь пастбищ для сельскохозяйственных животных, тысяч гектаров				Площадь общественных пастбищ, тысяч гектаров	Площадь отгонных пастбищ, тысяч гектаров
				Крупный рогатый скот	Мелкий рогатый скот	Лошади	Верблюды		
1	2	3	4	5	6	7	8	9	10
1	Отрадный сельский окргу	115431100	село Отрадное	765	1038.7	1530	0	1266,3	0
2	Отрадный сельский округ	115431200	село Кенское	484.5	414.8	938.4	0	202,7	0
	Итого			1326	1453,5	2468,4	0	1469	0

Для выпаса сельскохозяйственных животных необходимо 5247,9 гектаров. 276 голов выпасаются на общественных пастбищах, площадью 1469 гектаров, 0 голов выпасаются на отгонных пастбищах, площадью 0 гектаров.

Таблица 5. Требуемые дополнительные пастбища

№ п/п	Требуемые дополнительные пастбища из земель запаса, тысяч гектаров	Дополнительно предоставляемые пастбища	
		пастбища, которые могут быть предоставлены в землепользование пастбищепользователям, тысяч гектаров	пастбища, подлежащие резервированию в целях удовлетворения нужд населения по выпасу сельскохозяйственных животных личного подворья, тысяч гектаров
1	2	3	4
1	2282	5	1496,9

Приложение 2 к Плану по управлению
пастбищами и их использованию
по Жаркаинскому району
на 2025-2029 годы

Сведения геоботанического обследования пастбищ

								Урожайность поедаемых растений на средний год: ц/га сухой массы, ц/га кормовых единиц, кг/га переваримого протеина				
		Название							Расчетная урожайно			

Дата, шифры по легенде и по Классификации природных ко	Номера контуров и описаний (в скобках)	ие типов (разностей, модификаций) природных кормовых угодий с	Вид угодья	Процент участия в контуре	Площадь, га	Современное использование	Валовая урожайность, ц/га (год обследования)	пастбищных	сть по контуру: ц/га сухой массы (числитель), ц/га кормовых единиц (знаменатель)	Кормозапас по контуру: ц сухой массы (числитель), ц кормо	Культуртехническое состояние, наличие лекарственных растений	Рекомендации по использованию, вид скота. Рекомендуемые мероприятия по улучшению

рмовых угодий РК	приуроченностью их к рельефу, почвам. Название прочих угодий и				кормов по сезонам							вых единиц (знаменатель)		
					сенокос	косимые пастбища	весна	лето	осень	зима				

1	2	3	4	5	6	7	8	9	10	11	12	13	14	15	16	17	18
Группа 1. Лессинговскоковыльных пастбищ																	
		Лессинговскоковыльно-типчаковый с полынью (ковыль Ле	Ле														Весенне летнее осенние пастбищ

земель	С-2д	1	ссинга, овсяница бороздчатая, полынь Шренковская, полынь авс	ссинговскоковыльно-типчаковый с полынью	1435,3	4,5	3,12,023,5	3,92,216,2	3,41,710,0	нижесреднего	а для всех типов

																				трийская, полынь обыкновенная)															скота
		А-накаштановых карбонатных с									12	10					Весенне летнее осен																		

С-2а		средне мощных легких глинистых почвах	276		12,8			9,0706,0579,5		3741,1929,29				выше среднего	ние пастбища для всех типов скота
С-2а		а) автостройской полынная	250		2,0			-	-	1,10,74,8				плохое	Осенние пастбища для коз, овец и лошадей
		Б-т													

С-2а		емнокаштановых карбонатных маломощных легкоглинистых почв		548		15,5			11,87,587,5	14,78,260,1	11,95,733,7				вышесреднего	Весенне-летне осенние пастбища для всех типов скота

		ах														
Группа 2. Типчаковых пастбищ																
		Типчакова-ковыльно-полынный (овсяница бороздчатая, ковы														

С-2д	2	льволосатик, полынь аврийская, полынь Шренковская) на темн	216		2,8			22,0611,34116149,,	2,51,17,0						плохое				

окаштановыхкарбонатносолончаковатыхсреднемощныхглинист

	ых почвах															Весенне-летне-осенние пастбища для всех видов скота
	Типичаковая-ковыльноспольнью (овсяницаборозчатая,															

С-2д	3	ковыль Лессинга, полынь австрийская, полынь Шренковская, пол		166,2		5,8			4,12,630,9	5,12,721,5	4,92,314,8				ниже среднего	

ы
н
ь
с
е
л
и
т
р
я
н
а
я
)
н
а
с
о
л
о
н
ц
а
х
к
а
ш
т
а
н
о
в
ы
х
к
о
р
к
о
в
ы
х
,
м
е
л
к
и
х
л
е
г
к
о

		глинистых почвах															
Группа 3 Ксерофитнозлаковаых пастбищ																	
		Житняковазлаковый с полынью (пырей гребнев															

индный, овсяницаборозадчатая, ковыльволосатик, полынь австрий

Весенне-летне-осеннее пастбище для всех видов ск

С-2а	4	Шрейнковская, полынь обыкновенная) на темно-каштановой	42,0460,7	2,1				1,30,8115,5	11,87,10,78,4,5					плохое	о				

		ановых карбонатных среднемощных легкоглинистых почвах														та	
Группа 4 Злаковых сенокосов с преобладанием пырея ползучего																	
		Зла															

ковасокковыйсразнотравьем(пырейползучий,овсяницаборозд

С-25а	чатая, осокабереговая, шалфейлуговой, подорожникбольшой, п	28	11,0	10,4 4,3 42,5										плохое	Сенокос

одорожник ланцетолистный, пижма обыкновенная)) на темно-каш

		ановых среднемощных легкоглинистых почвах															
Группа 5 Злаковых пастбищ и сенокосов с преобладанием пырея гребневидного																	
		Пырейно-злаков															

оразнотравный сполынью (пырей гребневидный, овсяница бороздчатая

частая, ковыль волосатик, пижма обыкновенная, подорожник большой

Весенне-летне-осеннее

С-4а	6	шой, шалфейстепной, полынь-ав-стрийская, полынь-Шренковская,	411,1	8,1		6,33,428,9	5,03,144,3	76,032,85,124,17				ниже среднего	косимые пастбища для всех видов скота

полынь обыкновенная) на лугово-каштановых карбонатных средне

		мощных легкоглинистых почвах																
		Пырейно-злаковый с полынью (пыр																

ейгребневидный, овсяница борозд чатая, полынь австрийская, п

сенок

С-4а	7	Шленковская, полынь обыкновенная) на лугово-каштановых		8 29		11,8	10,6 5,7 48,0									плохое			ос

карбонатных средней мощности легкой литологии с тонкими прослоями
Злаковый ску

С-4а	8	старничком (ковыль Лессинга, овсяница боровая, тавола	712,3	13,0			9,46,3	113.07	130.14.56			Выше среднего	Весенне-летне-осеннее пастбище для всех

зверобоелистная) на алуговокаштановых слабосмытых глинистых	862547,..561			видовской

		почвах														та
		Злаковополынный с кустарничком (овсяница бороздчатая,														

С-4в	9	пырецпользучий, ковыльЛессинга, полынь аваястрийская, полынь Ш	332,4	2,5			1,5,0,9,13,0	22,0,10,19,6,34				плохое	Весенне-летне-осеннее пастбищадл

ренковская, таволгазверобоелистная) наличие штанковых

		рбонатных среднемощных глинистых почвах															та
Группа 6 Житняковых пастбищ																	
		Житняковый с полынь															

ю (пырей гребневидный, полынь обыкновенная, полынь австрийск

Весенне-летне-осеннее пастбище для вс

С-20а	1а, полынь Шренковская) на темно-каштановых карбонатных средн	532,0	9,0			46,55233,86432100,431	66,5833,61320,31			ниже среднего	ехвидовскота

		емощныхглинистыхпочвах																
С-2а		а)угодьявстадиикорренногоулучшени	16															

		я (посев пшеница)			06												
Итого сельскохозяйственных земель 7803,0																	
Прочие угодья и земли																	
	11	Лес			10,0												
	12	Кустарники			173,0												
	13	Водная поверхность			75,0												
		Прочи															

	14	е неудобные (хозпостройки, изрытые места, кладбища)		340												
Итого прочих земель 598,0																
Итого земель сельского округа 8401,0																

Приложение 3 к Плану по управлению
пастбищами и их использованию
по Жаркаинскому району
на 2025-2029 годы

Данные (сведения) о скотомогильниках (биотермических ямах) по Отрадному сельскому округу

№	Наименование области, района, сельского округа	Номер скотомогильника (биотермической ямы)	Тип скотомогильника (биотермической ямы) (примитивная или типовая)	Размер (площадь) скотомогильника (биотермической ямы)	Текущее состояние (функционирует или не функционирует)	Баланс содержатель (собственник)
1	2	3	4	5	6	7
1	Отрадный сельский округ	0	0	0	0	0
Итого:		0	0	0	0	0

Данные (сведения) о сибиреязвенных захоронениях по Отрадному сельскому округу

№	Наименование области, района, сельского округа	Номер сибиреязвенных захоронений	Характер почвы и растительности	Размер (площадь) сибиреязвенного захоронения	Координаты		характеристика объекта			Баланс содержатель (собственник)
					северной широты	восточной долготы	ограждение	Опознавательные знаки	внесено в информационную систему государственного земельного кадастра	
1	2	3	4	5	6	7	8	9	10	11
1	Отрадный сельский округ	0	0	0	0	0	0	0	0	0
Итого:		0	0	0	0	0	0	0	0	0

Приложение 4 к Плану по управлению
пастбищами и их использованию
по Жаркаинскому району
на 2025-2029 годы

Сведения об объектах пастбищной инфраструктуры и о сервитутах для прогона сельскохозяйственных животных

		Количество действующих объектов	Количество объектов пастбищной инфраструктуры		

№ п/п	Объекты пастбищной инфраструктуры	пастбищной инфраструктуры, единиц	требующих строительства (реконструкции), единиц	Протяженность, километров	Площадь, тысяч квадратных метров
1	2	3	4	5	6
1.	Обводнительные сооружения (скважины, трубчатые и шахтные колодцы, копани)	-	-	-	-
2.	Сооружения, мосты, дороги	-	-	-	-
3.	Скотопрогонные трассы, скотоостановочные и водопойные площадки	1	-	10	-
4.	Емкости для купки овец, кошары и отгороженные места, ограждения пастбищ, изгороди (в том числе электроизгороди), загоны для загонно-порционного выпаса сельскохозяйственных животных	-	-	-	-
5.	Расколы для ветеринарной обработки сельскохозяйственных животных	-	-	-	-
6.	Сооружения и объекты, предназначенные для обеспечения электрической и тепловой энергией, объекты по использованию возобновляемых и	-	-		-

	альтернативных источников энергии			-	
7.	Объекты водоснабжения и другие виды жизнеобеспечения, сооружения для сезонного проживания персонала и иное имущество, необходимое для содержания и использования пастбищ	-	-	-	-

Приложение 5 к Плану по управлению
пастбищами и их использованию
по Жаркаинскому району
на 2025-2029 годы

Численность поголовья сельскохозяйственных животных из базы данных идентификации сельскохозяйственных животных

Таблица 1. Численность поголовья сельскохозяйственных животных, с указанием их владельцев

№ п/п	Код поселка, села, сельского округа по классификатору административно-территориальных объектов	Наименование поселка, села, сельского округа	Тип владельца	Бизнес-идентификационный номер/индивидуальный идентификационный номер владельца	Фамилия, имя, отчество (при наличии) физических лиц или наименование юридических лиц	Численность поголовья, голов			
						Крупного рогатого скота	Мелкого рогатого скота	Лошадей	Верблюдов
1	2	3	4	5	6	7	8	9	10
1	115431200	село Кенское	ИП	851120450986	ИП АЙМИРА Макашева Асель Абильмаликовна	0	0	9	0
2			КХ		к/х "Бағыман" Кожабекова	0	6	3	0

	11543110 0	село Отрадное		591220450260	Бахытжан Калиевна				
3	11543110 0	село Отрадное	КХ	820614351023	К/Х "ДАН"Бекетов Александр Владимирович	0	0	2	0
4	11543110 0	село Отрадное	КХ	550323300595	к/х "Досхан" Конкашев Булат Мамаевич	0	0	15	0
5	11543110 0	село Отрадное	КХ	600601302336	К/Х "ЕЛЕНА и К " Коробицын Сергей Николаевич	4	0	0	0
6	11543110 0	село Отрадное	КХ	760423301075	К/Х "МЕРУЕРТ " Муслманбеков Галым Токтарович	4	18	0	0
7	11543110 0	село Отрадное	КХ	560511300380	К/Х "НИК" НИКОЛАЕВ ВАЛЕРИЙ АНАТОЛЬЕВИЧ	1	0	1	0
8	11543110 0	село Отрадное	КХ	610228300999	К/Х "НИКО"Николаев Игорь Анатольевич	0	5	0	0
9	11543110 0	село Отрадное	КХ	620925300761	К/Х "ОТРАДНЫЙ-2" Кожабеков Амантай	0	48		0

					Тасыбаевич			0	
10	11543110 0	село Отрадное	КХ	740816300327	К/Х "РАЙМБЕК"Муканов Райымбек Султанхамитович	0	0	1	0
11	11543120 0	село Кенское	КХ	680206400747	К/Х "Салтанат К " Едильбаева Гульнар Ерсултановна	5	41	1	0
12	11543110 0	село Отрадное	КХ	910801451461	К/х "Ақниет" Порошина Александра Федоровна	0	0	1	0
13	11543110 0	село Отрадное	КХ	710830450579	К/х "Алиюша" Муканова Алия Берикалиевна	0	0	5	0
14	11543110 0	село Отрадное	КХ	750807350425	КХ "Руслан" Семенкин Владимир Алексеевич	1	0	0	0
15	11543110 0	село Отрадное	КХ	710301300430	К/Х "Азамат" Баймулдинов Мейрам Бериктасович	33	127	97	0
16	11543110 0	село Отрадное	КХ	660514300526	к/х "ТиС" Трынков Евгений Евгениевич	0	0	3	0

17	115431100	село Отрадное	ФЛ	721105300330	Абдуллин Амангельды Гайнулович	8	4	0	0
18	115431100	село Отрадное	ФЛ	801201350485	Абдыкаримов Сакен Имангазымович	0	37	0	0
19	115431100	село Отрадное	ФЛ	691010300524	Абдыкаримов Майор Имамгазимович	5	46	0	0
20	115431200	село Кенское	ФЛ	820115351487	Абельдинов Айдос Аскарович	1	24	10	0
21	115431200	село Кенское	ФЛ	840228351504	Абельдинов Жандос Аскарович	0	30	0	0
22	115431200	село Кенское	ФЛ	760403350014	Агайдаров Берик	0	18	0	0
23	115431100	село Отрадное	ФЛ	880531350719	Алтынбеков Даурен Галымович	2	41	0	0
24	115431100	село Отрадное	ФЛ	870906350478	Асадов Артем Валерьевич	2	0	0	0
25	115431100	село Отрадное	ФЛ	800123350260	Бабахумар Серик	0	7	1	0
26	115431200	село Кенское	ФЛ	941113350643	БАЙДИЛЬДИН КУАНДЫК КАЙРАТОВИЧ	0	20	0	0
27	115431100	село Отрадное	ФЛ	631214300334	Баймулдинов Жантас Бериктасович	0	17	7	0

28	115431200	село Кенское	ФЛ	830708350315	Бакаев Андрей Валарьевич	2	0	0	0
29	115431200	село Кенское	ФЛ	881228350407	БАЛТАМУРАТОВ АРХАТ ЖУМАГАЛИЕВИЧ	0	25	0	0
30	115431100	село Отрадное	ФЛ	460601300488	Бегалин Жуматай	0	38	3	0
31	115431100	село Отрадное	ФЛ	650103300470	Беков Есенжол Кадырбаевич	0	36	0	0
32	115431100	село Отрадное	ФЛ	520620300445	Беков Тюлеген	3	26	0	0
33	115431200	село Кенское	ФЛ	650801450567	БОРАНБАЕВА САУЛЕ КАЛИЕВНА	8	0	0	0
34	115431200	село Кенское	ФЛ	570904300656	Втюрин Сергей Николаевич	1	0	0	0
35	115431100	село Отрадное	ФЛ	730725450763	Емельянова Елена Ивановна	3	0	0	0
36	115431200	село Кенское	ФЛ	650522350425	Гуз Николай Михайлович	5	0	0	0
37	115431200	село Кенское	ФЛ	790707301585	Дудин Юрий Сергеевич	1	0	0	0
38	115431200	село Кенское	ФЛ	670912350270	Едильбаев Акылбек Куанышбекович	0	8	2	0
39	115431100	село Отрадное	ФЛ	711014300255	Есимбеков Максут Асыгатович	4	45	1	0
40			ФЛ		Жанадилов Талгат	0	0	3	0

	115431200	село Кенское		800720302068	Сегизбаевич				
41	115431200	село Кенское	ФЛ	620101351825	ЖУНУСОВ АСКАРБЕК БАЗАРБЕКОВИЧ	0	26	0	0
42	115431200	село Кенское	ФЛ	940831451143	Жунусова Амангуль	0	0	2	0
43	115431100	село Отрадное	ФЛ	691216400441	Жылкибаева Гульнара Ериковна	0	12	0	0
44	115431200	село Кенское	ФЛ	740908350224	Аляскаров Болат Бериктасович	2	0	0	0
45	115431200	село Кенское	ФЛ	770131301129	КАДИРОВ ЖОМАРТ БОЛАТОВИЧ	0	2	2	0
46	115431200	село Кенское	ФЛ	651117300549	Караваев Владимир Сергеевич	1	0	0	0
47	115431100	село Отрадное	ФЛ	741002300413	Кожабеков Ермек Муратбекович	6	10	0	0
48	115431100	село Отрадное	ФЛ	811201350487	Кожабеков Жаслан Муратбекович	4	33	0	0
49	115431100	село Отрадное	ФЛ	580318300484	Кожабеков Касым Тасыбаевич	36	0	0	0
50	115431200	село Кенское	ФЛ	720101351073	Кожаев Бауыржан Исрарович	0	16	0	0
51			ФЛ		Конкашев Болат	5	0	0	0

	115431100	село Отрадное		550323300595	Мамаевич				
52	115431100	село Отрадное	ФЛ	551118450318	Крылова Федосия Григорьевна	10	0	0	0
53	115431100	село Отрадное	ФЛ	590901300683	Кушкумбаев Амантай Маулено вич	1	31	10	0
54	115431100	село Отрадное	ФЛ	821024351188	Кушкумбаев Жаслан Амантаевич	4	25	2	0
55	115431200	село Кенское	ФЛ	910423351480	МАЖИМАНОВ СЫРЫМ КАСЫМ УЛЫ	0	20	0	0
56	115431100	село Отрадное	ФЛ	860523350563	Маисенко Николай Николаевич	3	0	0	0
57	115431100	село Отрадное	ФЛ	840812350253	Моисеенко Максим Николаевич	5	0	0	0
58	115431200	село Кенское	ФЛ	690702301086	Молдахметов Аскарбек Уахитович	0	11	0	0
59	115431100	село Отрадное	ФЛ	840531350365	Мотов Иван Валерьевич	0	5	0	0
60	115431100	село Отрадное	ФЛ	770223350206	Муканов Айдос Казистаевич	0	52	0	0
61	115431100	село Отрадное	ФЛ	640408350502	Муканов Жантури КАЗИСТАЕВИЧ	0	54	20	0
					МУКАНОВ РАЙМБЕ				

62	11543110 0	село Отрадное	ФЛ	74081630 0327	К СУЛТАН ХАМИТ ОВИЧ	0	65	30	0
63	11543120 0	село Кенское	ФЛ	80022845 0179	МУКАН О В А АЛМАГ У Л Ь БАЗАРБ ЕКОВНА	0	15	0	0
64	11543110 0	село Отрадное	ФЛ	77072240 0823	Муканов а Татьяна Владими ровна	3	39	0	0
65	11543120 0	село Кенское	ФЛ	63082730 0413	Мукашев Еркын Ельтаеви ч	0	49	0	0
66	11543120 0	село Кенское	ФЛ	69111045 0411	Мукашев а Маржан Ельтаевн а	2	0	1	0
67	11543120 0	село Кенское	ФЛ	74071935 0356	Мукашев Мейрам Ельтаеви ч	0	31	2	0
68	11543120 0	село Кенское	ФЛ	65111730 0412	Мукушев Серик Жумабае вич	3	0	0	0
69	11543110 0	село Отрадное	ФЛ	68101135 0198	Муратов Сергей Разифови ч	0	19	0	0
70	11543110 0	село Отрадное	ФЛ	83080945 0083	Мынбаев а Жанар Тасбулат овна	0	26	0	0
71	11543120 0	село Кенское	ФЛ	52050430 0048	Нуржано в Ергазы Амангал иевич	0	22	9	0
72	11543110 0	село Отрадное	ФЛ	71120630 0378	Омаров Арастанб е к Кульбаев ич	2	0	0	0
73	11543110 0	село Отрадное	ФЛ	90041035 0271	Омаров Асет Бегайдар ович	10	8	0	0

74	115431100	село Отрадное	ФЛ	671125300417	Омаров Жанзак Кульбаевич	0	32	0	0
75	115431200	село Кенское	ФЛ	701023350040	Оразалин Балтамурат Тортаевич	0	19	0	0
76	115431100	село Отрадное	ФЛ	720406300344	Павлов Сергей Дмитриевич	9	9	0	0
77	115431100	село Отрадное	ФЛ	720523300350	Пшембаев Канат Жумагулович	2	14	0	0
78	115431200	село Кенское	ФЛ	580418350246	Рахимов Айтпай Тургумбаевич	3	0	2	0
79	115431200	село Кенское	ФЛ	860518350308	Рахимов Куаныш АЙТПАЕВИЧ	0	1	0	0
80	115431200	село Кенское	ФЛ	880615351044	РАХИМОВ МАРАТ НАЗЫМБЕКОВИЧ	3	0	0	0
81	115431100	село Отрадное	ФЛ	740314300506	Румянцев Анатолий Александрович	5	0	0	0
82	115431100	село Отрадное	ФЛ	830308350955	Сагадеев Виталий Евгеньевич	6	0	0	0
83	115431100	село Отрадное	ФЛ	830624350272	Сало Яков Александрович	3	0	0	0
84	115431100	село Отрадное	ФЛ	680616300386	Сеилов Кандыбай Карабалтинович	0	0	2	0
					Семенкин Владими				

85	115431100	село Отрадное	ФЛ	750807350425	р Алексеевич	1	0	0	0
86	115431200	село Кенское	ФЛ	640723300390	Сенин Виктор Иванович	2	0	0	0
87	115431200	село Кенское	ФЛ	790419350215	Смагулов Мейрам	1	12	0	0
88	115431200	село Кенское	ФЛ	811013351156	СМАГУЛОВ МИРАС КОШКЕНОВИЧ	2	32	0	0
89	115431100	село Отрадное	ФЛ	741127300324	Сомкин Сергей Павлович	9	0	0	0
90	115431100	село Отрадное	ФЛ	700621400732	Сомкина Людмила Ивановна	4	0	0	0
91	115431100	село Отрадное	ФЛ	681201400448	Суконкина Елена Григорьевна	5	33	0	0
92	115431200	село Кенское	ФЛ	620319400397	Сулейменов Галым Сейтевич	0	4	1	0
93	115431200	село Кенское	ФЛ	650504350358	Сулейменов марат сейтенович	15	23	1	0
94	115431200	село Кенское	ФЛ	620424350467	Тарковский Леонид Григорьевич	3	0	0	0
95	115431200	село Кенское	ФЛ	861018450359	ТАСМАГАНБЕТОВА ЖАНГУЛ СЕРИКОВНА	0	6	0	0
96	115431200	село Кенское	ФЛ	710625400235	Ткаченко Любовь Николаевна	6	0	0	0
					Тлепов Кайрат				

97	11543110 0	село Отрадное	ФЛ	60061830 0818	Жанатаев ич	4	0	0	0
98	11543110 0	село Отрадное	ТОО	58031830 0761	ТОО " СХП Отрадный " Кожабек ов Касым Тасыбаев ич	244	406	53	0
99	11543110 0	село Отрадное	ФЛ	56042430 0279	Усенов Орманбе к Абилови ч	0	22	0	0
100	11543110 0	село Отрадное	ФЛ	54042330 0943	Шелест Николай Андрееви ч	1	0	0	0
101	11543110 0	село Отрадное	ФЛ	88030835 0637	Шелест Павел Викторов ич	3	0	0	0
102	11543110 0	село Отрадное	ФЛ	62022730 0407	Щерба Юрий Петрович	3	0	0	0
103	11543110 0	село Отрадное	ФЛ	67022530 0507	Юрчук Анатолий Анатолье вич	6	0	0	0
Итого по КХ						48	245	183	0
Итого по ТОО						244	406	53	0
Итого по населению						228	1200	111	0
Итого по селу						520	1851	347	0

Приложение 6 к Плану по управлению
пастбищами и их использованию
по Жаркаинскому району
на 2025-2029 годы

Данные о количестве гуртов, отар, табунов, сформированных по видам и половозрастным группам сельскохозяйственных животных

	Код поселка, села, сельского округа	Наименован	Количество гуртов, отар, табунов									
			Крупного рогатого скота				Мелкого рогатого скота			Лошадей		Верблюдов	

№ п/п	по классификатору административно-территориальных объектов	ие поселка, села, сельского округа	быков	коров	телок	бычков	овец и коз	молодняка (ярок, козочек)	молодняка, (баранчиков, козликов)	жеребцов, кобыл	молодняка	верблюдов	молодняка
1	2	3	4	5	6	7	8	9	10	11	12	13	14
1	11543 1100	село Отрадное	1	74	10	5	611	250	161	99	51	0	0
2	11543 1200	село Кенское	1	37	10	9	244	134	70	47	45	0	0
		Отрадный сельский округ	2	111	20	14	855	384	231	146	96	0	0
			2 гурта				2 отара			2 табуна		0	

Приложение 7 к Плану по управлению
пастбищами и их использованию
по Жаркаинскому району
на 2025-2029 годы

Сведения о численности поголовья сельскохозяйственных животных для выпаса на отгонных пастбищах

№ п/п	Код поселка, села, сельского округа по классификатору административно-территориальных объектов	Наименование поселка, села, сельского округа	Численность поголовья, голов							
			Крупного рогатого скота		Мелкого рогатого скота		Лошадей		Верблюдов	
			личного подворья	сельскохозяйственных товаропроизводителей	личного подворья	сельскохозяйственных товаропроизводителей	личного подворья	сельскохозяйственных товаропроизводителей	личного подворья	сельскохозяйственных товаропроизводителей
1	2	3	4	5	6	7	8	9	10	11

1	1154311 00	село Отрадно е	-	-	-	-	-	-	-	-
2	1154312 00	село Кенское	-	-	-	-	-	-	-	-
		Отрадн ы й сельски й округ	-	-	-	-	-	-	-	-

Приложение 8 к Плану по управлению
пастбищами и их использованию
по Жаркаинскому району
на 2025-2029 годы

Рекомендуемые схемы пастбищеоборотов

Годы	Номера участков			
	1 загон	2 загон	3 загон	4 загон
2025	весенне-летний сезон	летний сезон	осенний сезон	отдыхающий загон
2026	отдыхающий загон	весенне-летний сезон	летний сезон	осенний сезон
2027	осенний сезон	отдыхающий загон	весенне-летний сезон	летний сезон
2028	летний сезон	осенний сезон	отдыхающий загон	весенне-летний сезон
2029	весенне-летний сезон	летний сезон	осенний сезон	отдыхающий загон

Отрадный сельский округ

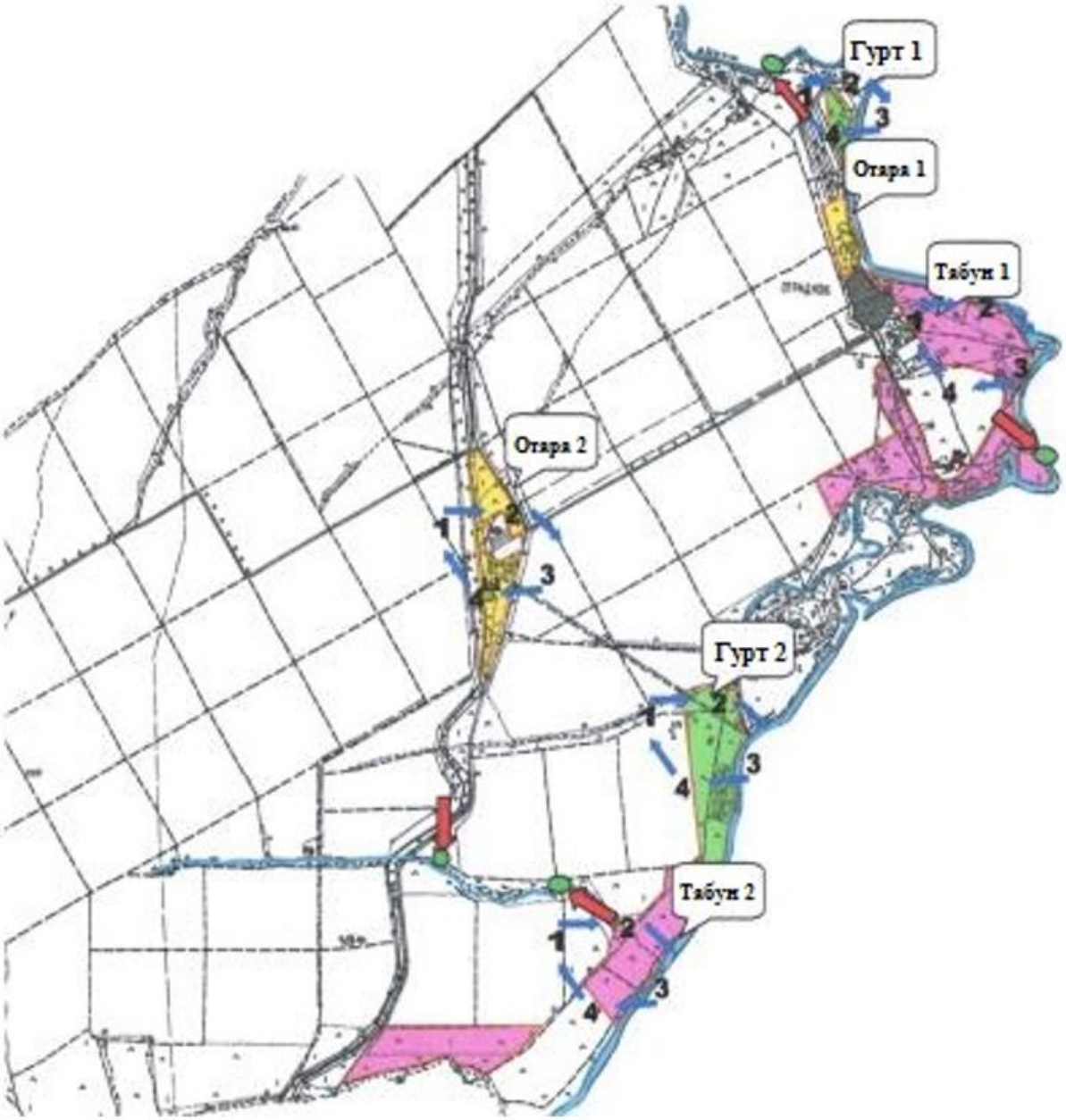
Гурт 1
Отара 1
Табун 1
Отара 2
Гурт 2
Табун 2

Условные обозначения:

1, 2, 3, 4 - очередность использования загонов в году

- границы сельских округов

- объект пастбищной инфраструктуры

- весенне-летне-осенние сезоны выпаса сельскохозяйственных животных

- весенне-раннелетне-осенние сезоны выпаса сельскохозяйственных животных

- весенне-осенние сезоны выпаса сельскохозяйственных животных


- естественные и искусственные водоемы, места водопоя скота и другие источники

- маршруты доступа пастбищепользователей к водоисточникам

Приложение 1 к Плану по управлению
пастбищами и их использованию
по Жаркаинскому району
на 2025-2029 годы

Данные земельного баланса региона и информационной системы государственного земельного кадастра

Таблица 1. Распределение пастбищ по категориям земель Валихановского сельского округа, гектаров

Наименование сельских округов	Категории земель								Итого земель
	Код классификатора административно-территориальных объектов	сельскохозяйственного назначения	населенных пунктов	промышлен-ности, транспорта, связи и иного не с/х назнач.	особо охраняемых природных территорий	лесного фонда	водного фонда	запаса	
Валихановский сельский округ	115473100	3454	3454	-	-	-	-	-	3454
Всего		3454	3454	-	-	-	-	-	3454

Таблица 2. Распределение пастбищ населенного пункта

					Площадь и виды пастбищ					
					предназначенные для удовлетворения					

№ п/п	Наименование сельского округа	Код классификатора административно-территориальных объектов	Наименование населенного пункта	Общая площадь пастбищ, гектар	нужд населения по выпасу сельскохозяйственных животных личного подворья, тысяч гектаров	общественные, гектар	отгонные, гектар	сезонные, гектар	аридные, гектар	культурные, гектар
1	2	3	4	5	6	7	8	9	10	11
1	Валиханов ский сельский округ	11547310 0	Валиханов ский сельский округ	3454	3454	3454	-	-	-	-

Таблица 3. Сведения о собственниках и землепользователях на основании правоустанавливающих и идентификационных документов на земельный участок

№ п/п	Наименование собственников, землепользователей	Бизнес-идентификационный номер/ индивидуальный идентификационный номер	Кадастровый номер земельного участка	Площадь пастбищ, тысяч гектаров
1	2	3	4	5
1	Архипов С.В. "Юнас"	550325301148	01-275-003-011	10,5
2	Байбостанов К.Д. "Самал"	840425350844	01-275-003-243	8
			01-275-003-123	28
3	Бездетный В. И. "Горизонт"	670408300333	01-275-003-164	22
4	Белич В.И. "Самара"	570730350191	01-275-003-339	20
5	Боганис Н.М."Елена"	760416300386	01-275-003-037	76
6	Рыжкова Е.В. "Муслим"	870126450424	01275-003-201	1.3
7	Бурмагин Г. С. "Волна"	910225350307	01-275-003-154	25
			01-275-003-155	18
8	Туленова Г.У."Корн"	710609400085	01-275-003-150	0,5
			01-275-003-005	1,2
9	Герц А.В. "Фатерланд"	660101352523	01-275-003-277	12,5
			01-275-003-052	7,5
10	Герц П.Я." Ирина"	761129350305	01-275-003-313	10

11	Даринов А.К. " Дарин"	520420300923	01-275-003-173	85,9
			01-275-003-275	1203
12	Пузач О.В. " Е.Даулет"	880327450716	01-275-003-324	8
			01-275-003-325	0,5
13	Белич А.В." Стругураж"	801113350090	01-275-003-168	6
			01-275-003-181	10
14	Жунусова А.М." Айсулу"	941008450193	01-275-003-046	3,3
			01-275-003-045	0,4
15	Ерин А.А." Золотая нива"	691006301213	01-275-003-157	84
16	Лозовская М.Ф." Лотос"	611217450390	01-275-003-386	24
17	Люлькович Е.В. " Оксана"	950929350044	01-275-003-061	6
18	Лысаков П.И. " Надежда"	811004350793	01-275-003-383	1,1
19	Мосейчук В.А. " Лада"	790101350147	01-275-003-345	6,5
20	Соломатин Д.А." Целина-54"	940816350167	01-275-003-075	3
21	Нурмагамбетов Б." Болат"	551215350488	01-275-003-143	28
22	Рыжков Е.П."Пламя "	751202300264	01-275-003-206	16
23	Мельник В.А." Роман-С"	850104350088	01-275-003-213	2
24	Стаброник А. А." Алена"	650801300554	01-275-003-218	20
25	Кропотов А.С."Тан"	950806350065	01-275-003-042	1,30
26	Сыздыков Р.К. " Бабас"	550612300358	01-275-003-176	6
			01-275-003-159	10
27	Сыздыков М.К." Бахыт"	740102300424	01-275-003-267	6
			01-275-003-268	10
28	Боганис С.В. " Артем"	561218450333	01-275-003-203	6
29	Тем Г.Ф."Жатва"	540129400367	01-275-003-021	16
30	Толеубекова К." Данагуль"	521002401333	01-275-003-022	2
			01-275-003-221	18
31	Трофимов В.И." Радуга"	630202300188	01-275-003-187	1
32	Шкурупий П.П." Простор-1"	670603301391	01-275-003-122	10,50
			01-275-003-260	17,5
33		811130350560	01-275-003-148	31
			01-275-003-305	2

	Шкурупий А.Н." Сункар"		01-275-003-306	9
			01-275-003-023	7
	Итого:			1901,5

Таблица 4. Распределение пастбищ

№ п/п	Наименование сельского округа	Код классификатора административно-территориальных объектов	Наименование населенного пункта	Необходимая площадь пастбищ для сельскохозяйственных животных, тысяч гектаров				Площадь общественных пастбищ, тысяч гектаров	Площадь отгонных пастбищ, тысяч гектаров
				Крупный рогатый скот	Мелкий рогатый скот	Лошади	Верблюды		
1	2	3	4	5	6	7	8	9	10
1	Валихановский сельский округ	115473100	Валихановский сельский округ	1700	263	347	0	3454	-

Для выпаса сельскохозяйственных животных необходимо 2310,0 гектаров. 389 голов выпасаются на общественных пастбищах, площадью 2310,0 гектаров, 0 голов выпасаются на отгонных пастбищах, площадью 0 гектаров.

Таблица 5. Требуемые дополнительные пастбища

№ п/п	Требуемые дополнительные пастбища из земель запаса, тысяч гектаров	Дополнительно предоставляемые пастбища	
		пастбища, которые могут быть предоставлены в землепользование пастбищепользователям, тысяч гектаров	пастбища, подлежащие резервированию в целях удовлетворения нужд населения по выпасу сельскохозяйственных животных личного подворья, тысяч гектаров
1	2	3	4
1	-	-	-

Приложение 2 к Плану по управлению
пастбищами и их использованию
по Жаркаинскому району
на 2025-2029 годы

Сведения геоботанического обследования пастбищ

								Урожайность поедаемых растений на средний год: ц/га сухой массы, ц/га кормовых					

Дата, шифры полей и классификационных	Номер раскопа	Название типов (разностей, модификаций) природных кормовых угодий с		Процент участия	Площадь	Современная	Валовая урожайность, ц/ единиц, кг/га переваримого протеина	Расчетная урожайность: ц/га сухой массы (ц	Кормозапас: ц сухой массы (ц	Культур-технический состояние	Рекомендации по использованию, видскота

кации природных кормовых угодий РК	писаний (в скобках)	приуроченностью их к рельефу, почвам. Название прочих угодий и земель	Вид угодья	тия в контуре	ь, га	спользование	га (год обследования)	пастбищных	слитель), ц/га кормовых единиц (знаменатель)	итель), ц кормовых единиц (знаменатель)	, наличие лекарственных растений	. Рекомендуемые мероприятия по улучшению

кормов по сезонам					
сенокос	косимые пастбища	весна	лето	осень	зима

1	2	3	4	5	6	7	8	9	10	11	12	13	14	15	16	17	18
Группа 1. Лессинговскоковыльных пастбищ																	

	Лессинговскоковыльных-типчаково-полынный с разнотравьем (ковыль Лессинга, овсяница бороздчатая,													Весенне-лет

	1	полынь обыкновенная, пижма обыкновенная, люцерна желтая, лапчатка гусиная) из каштановых карбонатно-солончаковых силь			975,2		7,3			4,42,833,5	5,63,023,2	5,12,415,2				н/среднее	не-осенние пастбища для всех видов ско

		носмытых легкоглинистых почвах																та
Группа 2 Ковыльных пастбищ																		
С-2д	2	Ковыльный на каштановых карбонатно-солончаковых плчвах послабоволнистым			126,0		6,3			4,43,141,7		6,33,831,9	5,02,413,5				Нижесреднего	Весенне-летне-осенние пастбища для всех видов

		равнинам															овскота
С-2д	3	Ковыльно-типчаковый с полынью на каштановых карбонатно–солончаковатых почвах послабоволнистым равнинам		991,6	5,3			3,32,229,0	4,52,621,7	3,81,710,5					Низкереднего	Весенне-летне-осенне-пастбищадлясеховидовск

		внинам														ота
С-2а	4	Ковыльно–злаково-полынный А-накаштановых карбонатных средне мощных почвах послабоволнистым равнинам		475,0	6,3			3,82,534,5	5,33,125,9	4,52,011,9				н/среднее	Весенне-летне-осеннее пастбище для всех видов скота	
																Ве

	5	Каштановых–карбонатных-солончаковых почвах по слабоволнистым равнинам		904,0	6,3			4,12,736,9	5,73,327,7	4,72,112,4				н/среднее	сенне-летне-осеннее пастбищ для всех видов скота
		Ковыльный с полынью													Весенне-ле

С-2д	6	на каштановых карбонатных средне мощных почвах по слабовол нистым равнинам			231,0	5,7			3,02,128,4	4,32,621,93	3,61,710,0				плохое	тне-осенние пастбища для всех видов скота
С-			а) полынно-злаковая (полынь		878,8						1,40,				плох	Осеннее пастбища для

2д			ковыльная модификация				2,3		0,40,34,0		85,4				ое	коз, овецилошадей
С-2д	7	Ковыльно–полынный с кустарниковой нанаштановых карбонатных среднемощных почвах			40,0		7,5		3,62,435,2	5,23,027,3	3,91,811,2				н/среднего	Весенне-летне-осеннее пастбище для всех

		пославовонистымравнинам																хвидовскота
Группа.3. Житняковых пастбищ																		
С-2д	8	Житняково–ковыльный с полынью на каштановых карбонатных средне мощных почвах пославаб			808,0	5,0			3,22,024,6	4,02,117,4	4,42,013,6					н/среднего		Весенне-летне-осенние пастбища для всех видов

		овол нистым равнинам																довского
С-2д			а) угодья в стадии коренного улучшения (посев пшеницы)			3988,0										н/среднего	Весенне-летне-осеннее пастбище для всех видов с

																		та
Группа 4 Типчаковых пастбищ																		
С-2д	9	Типчаково – злаково-полынный на каштановых карбонатных средне мощных почвах по слабоволнистым равнинам			148,0		7,5			4,83,041,3	6,43,429,9	5,62,415,2				среднее	Весенне-летне-осенние пастбища для всех видов скота
Низинные, западинные, лиманные пастбища Группа 5. Злаковых пастбищ																		
																		Ве

С-4а	10	Злаково–разнотравный с кустарником на лугово–каштановых карбонатных маломощных по удлиненным понижениячм			884,0		8,8			5,14 3,448,6	7,34,338,1	5,82,715,8				среднее	сенне-летне-осеннее пастбищадля всех видов скота
																	Весенне-ле

С-4а	10	Злаково–разнотравный на промоинах по удлиненным понижениям			325,6+		10			5,03,348,5	7,74,344,3	6,42,717,7				среднее	тне-осеннниепастбищадлявсехвидовскота
Выходы коренных пород																	
Итого сельскохозяйственных земель			23195,0														
Итого обследованных земель																	

Прочие угодья и земли

19. Лес 15,0

20. Водная поверхность 37,0

39. Прочие неудобные (хозпостройки,изрытые места, кладбища) 334,0

Итого прочих земель: 386,0
Итого земель сельского округа: 10186,0

Приложение 3 к Плану по управлению
пастбищами и их использованию
по Жаркаинскому району
на 2025-2029 годы

Данные (сведения) о скотомогильниках (биотермических ямах) по Валихановскому сельскому округу

№	Наименование области, района, сельского округа	Номер скотомогильника (биотермической ямы)	Тип скотомогильника (биотермической ямы) (примитивная или типовая)	Размер (площадь) скотомогильника (биотермической ямы)	Текущее состояние (функционирует или не функционирует)	Баланс содержатель (собственник)
1	2	3	4	5	6	7
1	Валихановский сельский округ	0	0	0	0	0
Итого:		0	0	0	0	0

Данные (сведения) о сибиреязвенных захоронениях по Валихановскому сельскому округу

№	Наименование области, района, сельского округа	Номер сибиреязвенных захоронений	Характер почвы и растительности	Размер (площадь) сибиреязвенного захоронения	Координаты		характеристика объекта			Баланс содержатель (собственник)
					северной широты	восточной долготы	ограждение	Опознавательные знаки	внесено в информационную систему государственного земельного кадастра	
1	2	3	4	5	6	7	8	9	10	11
1	Валихановский сельский округ	0	0	0	0	0	0	0	0	0
Итого:		0	0	0	0	0	0	0	0	0

Приложение 4 к Плану по управлению
пастбищами и их использованию
по Жаркаинскому району
на 2025-2029 годы

Сведения об объектах пастбищной инфраструктуры и о сервитутах для прогона сельскохозяйственных животных

№ п/п	Объекты пастбищной инфраструктуры	Количество действующих объектов пастбищной инфраструктуры, единиц	Количество объектов пастбищной инфраструктуры требующих строительства (реконструкции), единиц	Протяженность, километров	Площадь, тысяч квадратных метров
1	2	3	4	5	6
1.	Обводнительные сооружения (скважины, трубчатые и шахтные колодцы, копани)	-	-	-	-
2.	Сооружения, мосты, дороги	-	-	-	-
3.	Скотопрогонные трассы, скотоостановочные и водопойные площадки	-	-	-	-
4.	Емкости для купки овец, кошары и отгороженные места, ограждения пастбищ, изгороди (в том числе электроизгороди), загоны для загонно-порционного выпаса сельскохозяйственных животных	-	-	-	-
5.	Расколы для ветеринарной обработки сельскохозяйственных животных	-	-	-	-
	Сооружения и объекты, предназначенные для				

6.	обеспечения электрической и тепловой энергией, объекты по использованию возобновляемых и альтернативных источников энергии	-	-	-	-
7.	Объекты водоснабжения и другие виды жизнеобеспечения, сооружения для сезонного проживания персонала и иное имущество, необходимое для содержания и использования пастбищ	-	-	-	-

Приложение 5 к Плану по управлению
пастбищами и их использованию
по Жаркаинскому району
на 2025-2029 годы

Численность поголовья сельскохозяйственных животных из базы данных идентификации сельскохозяйственных животных

Таблица 1. Численность поголовья сельскохозяйственных животных, с указанием их владельцев

№ п/п	Код поселка, села, сельского округа по классификатору административно-территориальных объектов	Наименование поселка, села, сельского округа	Тип владельца	Бизнес-идентификационный номер/индивидуальный идентификационный номер владельца	Фамилия, имя, отчество (при наличии) физических лиц или наименование юридических лиц	Численность поголовья, голов			
						Крупного рогатого скота	Мелкого рогатого скота	Лошадей	Верблюдов
1	2	3	4	5	6	7	8	9	10
1	115473100	селоВаликаново	ФЛ	650513301100	Лебедев Сергей	2	0		0

					Николаевич			0	
2	115473100	селоВаниханово	ФЛ	700606300249	ДегтярЎвМихаилВячеславович	5	22	0	0
3	115473100	селоВаниханово	ФЛ	710322450676	АсатурянИринаСергеевна	2	0	0	0
4	115473100	селоВаниханово	ФЛ	770724350160	СкляндусЕвгенийЕвгеньевич	2	0	0	0
5	115473100	селоВаниханово	ФЛ	620612301084	Нагызхановов АлмасРсалдинович	2	19	0	0
6	115473100	селоВаниханово	ФЛ	760506400728	ГавриловаНадеждаМихайловна	4	0	0	0
7	115473100	селоВаниханово	ФЛ	480815400560	ГомлявыйАделяИвановна	6	0	0	0
8	115473100	селоВаниханово	ФЛ	640310400074	Ашурбекова Надежда Борисовна	5	0	0	0
9	115473100	селоВаниханово	ФЛ	550317450466	МұратМенкүлТұралықызы	4	0	0	0
10	115473100	селоВаниханово	ФЛ	650801300554	СтаброникАлександрАнатольевич	1	0	0	0
11	115473100	селоВаниханово	ФЛ	640519400615	ГюнашоваСветланаВасильевна	1	0	0	0
12	115473100	селоВаниханово	ФЛ	740903300607	ПерегудаМирославЯрославович	4	0	0	0

13	115473100	селоВаликаново	ФЛ	571106300680	Нуржанов Рустумбай Ахметович	2	0	0	0
14	115473100	селоВаликаново	ФЛ	750730350744	Нехай Сергей Александрович	1	0	0	0
15	115473100	селоВаликаново	ФЛ	691121450124	Есенгазина Жумабике Батыргалиевна	2	14	0	0
16	115473100	селоВаликаново	ФЛ	570117399052	Головко Алексей Андреевич	2	0	0	0
17	115473100	селоВаликаново	ФЛ	550920350418	Нагызханов Байзак Рсалдинович	1	0	0	0
18	115473100	селоВаликаново	ФЛ	821111351021	Гаврилов Антон Никонович	2	0	1	0
19	115473100	селоВаликаново	ФЛ	670507300331	Даринов Кадырбай Камешович	2	0	0	0
20	115473100	селоВаликаново	ФЛ	550612300358	Сыздыков Рахымбек Куандыкович	1	10	3	0
21	115473100	селоВаликаново	ФЛ	490929300308	Омаров Буркут	0	8	4	0
22	115473100	селоВаликаново	ФЛ	830601451388	Ашурбекова Оксана Олеговна	1	0	0	0
23	115473100	селоВаликаново	ФЛ	890615350489	Оразбеков Медет Сундетбекович	1	0	0	0
					Макарова Любовь				

24	115473100	селоВаликаново	ФЛ	760213450701	Викторовна	1	0	0	0
25	115473100	селоВаликаново	ФЛ	630113350735	Серкебаев Султан Капашович	1	4	1	0
26	115473100	селоВаликаново	ФЛ	660922300544	Кулахметов Нагашибай Дуйсенбаевич	4	0	1	0
27	115473100	селоВаликаново	ФЛ	811130350560	Шкурупий Андрей Николаевич	8	0	0	0
28	115473100	селоВаликаново	ФЛ	630526300437	Смаилов Максут	2	0	0	0
29	115473100	селоВаликаново	ФЛ	770615450352	Мусина Гульназ Нургалиевна	2	0	0	0
30	115473100	селоВаликаново	ФЛ	870415351249	Никкель Николай Викторович	2	6	0	0
31	115473100	селоВаликаново	ФЛ	761129350305	Герц Павел Яковлевич	2	0	0	0
32	115473100	селоВаликаново	ФЛ	720421400203	Перегуда Оксана Ярославовна	11	0	0	0
33	115473100	селоВаликаново	ФЛ	841112351388	Жумагулов Абзал Жасуланович	6	0	0	0
34	115473100	селоВаликаново	ФЛ	750412400319	Турекулова Асем Галымжановна	4	0	0	0
35	115473100	селоВаликаново	ФЛ	781016401510	Маркова Любовь Анатольевна	1	0	0	0
36			ФЛ		Шагирова Жадыраг	0	4	0	0

	115473100	селоВаликаново		630406450308	у л Смагулова				
37	115473100	селоВаликаново	ФЛ	591229450399	Бекмухамбетова Саулеш	0	3	0	0
38	115473100	селоВаликаново	ФЛ	740102300424	Сыздыков Муратжан Куандыкович	0	8	2	0
39	115473100	селоВаликаново	ФЛ	850315350392	Мосейчук Максим Александрович	0	0	1	0
40	115473100	селоВаликаново	ФЛ	780213301939	Гаврилов Александр Никонович	3	0	1	0
41	115473100	селоВаликаново	ФЛ	821101351394	Варкентин Сергей Александрович	0	18	0	0
42	115473100	селоВаликаново	ФЛ	590818300256	Нуров Батырали Рыспаевич	6	0	1	0
43	115473100	селоВаликаново	ФЛ	630401300536	Исин Амантай Утепович	0	18	0	0
44	115473100	селоВаликаново	ФЛ	621227400280	Имашева Ирина Иосифовна	0	0	1	0
45	115473100	селоВаликаново	ФЛ	510225400313	Рыжкова Надежда Ильинична	5	0	2	0
46	115473100	селоВаликаново	ФЛ	740623350166	Бижигитов Ерден Рысбекович	0	12	0	0
47	115473100	селоВаликаново	ФЛ	620628301150	Усенов Даулетбек Абилович	0	4	1	0

48	11547310 0	селоВалиханово	ФЛ	560429300177	Сагиндыков Ерик	0	5	1	0
49	11547310 0	селоВалиханово	ФЛ	850126350454	Серкебаев Ермек Серикович	0	0	6	0
50	11547310 0	селоВалиханово	ФЛ	840425350844	Байбостанов Кайрат Досмагулович	0	0	8	0
51	11547310 0	селоВалиханово	ФЛ	710813350361	Черевко Владимир Евгеньевич	8	0	0	0
52	11547310 0	селоВалиханово	К Х Самал	840425350844	Байбостанов Кайрат Досмагулович	3	0	0	0
53	11547310 0	селоВалиханово	К Х Горизонт	670408300333	Бездетный Василий Иванович	5	0	0	0
54	11547310 0	селоВалиханово	К Х Стругураж	801113350090	Белич Аркадий Викторович	4	0	0	0
55	11547310 0	селоВалиханово	К Х Самара	570730350191	Белич Виктор Иванович	6	0	0	0
56	11547310 0	селоВалиханово	КХ Елена	760416300386	Боганис Николай Михайлович	12	0	0	0
57	11547310 0	селоВалиханово	К Х Артем	561218450333	Боганис Светлана Владимировна	8	0	0	0
58	11547310 0	селоВалиханово	К Х Волна	910225350307	Бурмагин Георгий Сергеевич	3	0	3	0
59	11547310 0	селоВалиханово	К Х Ирина	761129350305	Герц Павел Яковлевич	2	0	0	0
					Гущин Владими				

60	11547310 0	селоВали ханово	К Х Скорпио н	63092130 0771	р Петрович	3	0	0	0
61	11547310 0	селоВали ханово	К Х Дарин	52042030 0923	Даринов Ауезхан Камешов ич	11	137	18	0
62	11547310 0	селоВали ханово	К Х Золотая нива	69100630 1213	Ерин Александ р Анатолье вич	0	0	8	0
63	11547310 0	селоВали ханово	К Х Надежда	81100435 0793	Лысаков Павел Иванович	4	0	0	0
64	11547310 0	селоВали ханово	К Х Золотой колос	63040830 0376	Мельник Анатолий Николаев ич	1	0	1	0
65	11547310 0	селоВали ханово	К Х Роман - С	85010435 0088	Мельник Виталий Анатолье вич	0	0	1	0
66	11547310 0	селоВали ханово	КХ Болат	55121535 0488	Нурмаган бетов Боранбай	0	0	3	0
67	11547310 0	селоВали ханово	К Х Виктор	88020235 0303	Перун Виктор Анатолье вич	0	3	0	0
68	11547310 0	селоВали ханово	К Х Евгения	62061230 0889	Пузач Валерий Михайло вич	0	0	1	0
69	11547310 0	селоВали ханово	К Х Е-Даулет	88032745 0716	Пузач Ольга Валерьев на	0	0	1	0
70	11547310 0	селоВали ханово	К Х Пламя	75120230 0264	Рыжков Евгений Павлович	3	0	4	0
71	11547310 0	селоВали ханово	К Х Муслим	87012645 0424	Рыжкова Евгения Валерьев на	1	0	0	0
72	11547310 0	селоВали ханово		63040235 0220	Соломат и н Александ	0	2	0	0

			К Х Соломатин		р Николаевич				
73	115473100	селоВалиханово	К Х Целина 54	940816350167	Соломатин Денис Александрович	1	0	0	0
74	115473100	селоВалиханово	К Х Бахыт	740102300424	Сыздыков Муратжан Куандыкович	0	0	1	0
75	115473100	селоВалиханово	КХ Бабас	550612300358	Сыздыков Рахымбек Куандыкович	0	0	3	0
76	115473100	селоВалиханово	К Х Радуга	630202300188	Трофимов Василий Иванович	1	3	0	0
77	115473100	селоВалиханово	К Х Сункар	811130350560	Шкурупий Андрей Николаевич	10	0	0	0
78	115473100	селоВалиханово	К Х Простор 1	670603301391	Шкурупимй Петр Петрович	6	22	2	0
Итого по КХ						68	145	44	0
Итого по ТОО						0	0	0	0
Итого по населению						200	155	34	0
Итого по сельскому округу						268	300	78	0

Приложение 6 к Плану по управлению
пастбищами и их использованию
по Жаркаинскому району
на 2025-2029 годы

Данные о количестве гуртов, отар, табунов, сформированных по видам и половозрастным группам сельскохозяйственных животных

	Код поселка, села, сельского округа	Наименован	Количество гуртов, отар, табунов									
			Крупного рогатого скота				Мелкого рогатого скота			Лошадей		Верблюдов	

№ п/п	по классификатору административно-территориальных объектов	ие поселка, села, сельского округа	быков	коров	телок	бычков	овец и коз	молодняка (ярок, козочек)	молодняка, (баранчиков, козликов)	жеребцов, кобыл	молодняка	верблюдов	молодняка
1	2	3	4	5	6	7	8	9	10	11	12	13	14
1	11543 7100	село Валиханово	5	109	56	30	300	154	1146	2	26	0	0
			1 гурт				1 отара			3 табуна		0	

Приложение 7 к Плану по управлению
пастбищами и их использованию
по Жаркаинскому району
на 2025-2029 годы

Сведения о численности поголовья сельскохозяйственных животных для выпаса на отгонных пастбищах

№ п/п	Код поселка, села, сельского округа по классификатору административно-территориальных объектов	Наименование поселка, села, сельского округа	Численность поголовья, голов							
			Крупного рогатого скота		Мелкого рогатого скота		Лошадей		Верблюдов	
			личного подворья	сельскохозяйственных товаропроизводителей	личного подворья	сельскохозяйственных товаропроизводителей	личного подворья	сельскохозяйственных товаропроизводителей	личного подворья	сельскохозяйственных товаропроизводителей
1	2	3	4	5	6	7	8	9	10	11
1	1154731 00	Валихановский сельский округ	-	-	-	-	-	-	-	-
	Итого:	Валихановский сельский округ	-	-	-	-	-	-	-	-

Приложение 8 к Плану по управлению
пастбищами и их использованию
по Жаркаинскому району
на 2025-2029 годы

Рекомендуемые схемы пастбищеоборотов

Годы	Номера участков			
	1 загон	2 загон	3 загон	4 загон
2025	весенне-летний сезон	летний сезон	осенний сезон	отдыхающий загон
2026	отдыхающий загон	весенне-летний сезон	летний сезон	осенний сезон
2027	осенний сезон	отдыхающий загон	весенне-летний сезон	летний сезон
2028	летний сезон	осенний сезон	отдыхающий загон	весенне-летний сезон
2029	весенне-летний сезон	летний сезон	осенний сезон	отдыхающий загон

Валихановский сельский округ

Условные обозначения:

1, 2, 3, 4 - очередность использования загонов в году

- границы сельских округов

- объект пастбищной инфраструктуры

- весенне-летне-осенние сезоны выпаса сельскохозяйственных животных

- весенне-раннелетне-осенние сезоны выпаса сельскохозяйственных животных

- весенне-осенние сезоны выпаса сельскохозяйственных животных

- естественные и искусственные водоемы, места водопоя скота и другие источники

- маршруты доступа пастбищепользователей к водоисточникам

Приложение 1 к Плану по управлению
пастбищами и их использованию
по Жаркаинскому району
на 2025-2029 годы

Данные земельного баланса региона и информационной системы государственного земельного кадастра

Таблица 1. Распределение пастбищ по категориям земель Нахимовского сельского округа, гектаров

Наименование сельских округов	Категории земель								Итого земель
	Код классификатора административно-территориальных объектов	сельскохозяй-ственного назначения	населенных пунктов	промышлен-ности, транспорта, связи и иного не с/х назнач.	особо охраняемых природных территорий	лесного фонда	водного фонда	запаса	
село Нахимовка	115455100	2662,0	2662,0	-	-	-	-	-	2662,0
село Баранкуль	115455200	4455,70	4455,70						4455,0
Всего		7117,7	7117,7	-	-	-	-	-	7117,7

Таблица 2. Распределение пастбищ населенного пункта

№ п/п	Наименование сельского округа	Код классификатора административно-территориальных объектов	Наименование населенного пункта	Общая площадь пастбищ, гектар	Площадь и виды пастбищ					
					предназначенные для удовлетворения нужд населения по выпасу сельскохозяйственных животных личного подворья, тысяч гектаров	общественные, гектар	отгонные, гектар	сезонные, гектар	аридные, гектар	культурные, гектар
1	2	3	4	5	6	7	8	9	10	11

1	Нахимовский	115455100	село Нахимовка	2662,0	2662,0	2662,0	-	-	-	-
2	Нахимовский	115455200	село Баранкуль	4455,70	4455,70	4455,0	-	-	-	-
	Всего			7117,7	7117,7	7117,7	-	-	-	-

Таблица 3. Сведения о собственниках и землепользователях на основании правоустанавливающих и идентификационных документов на земельный участок

№ п/п	Наименование собственников, землепользователей	Бизнес-идентификационный номер/ индивидуальный идентификационный номер	Кадастровый номер земельного участка	Площадь пастбищ, тысяч гектаров
1	2	3	4	5
1	ТОО Тұқым Агро	150240029887	01-275-052-140	20
2	Т О О Тургайхлебопродукт	131140014150	01-275-011-166	137
			01-275-017-221	127
			01-275-017-205	17
			01-275-017-073	94,4
			01-275-052-180	251,2
			01-275-052-126	704
			01-275-052-131	0,8
			01-275-017-002	35
3	ТОО Осана Агро	070440002964	01-275-052-192	705,3
			01-275-017-200	243,7
			01-275-054-086	133,9
			01-275-054-075	5835
			01-275-017-177	156,8
			01-275-017-174	12
			01-275-052-168	308
			01-275-017-147	6,2
			01-275-017-148	4
			01-275-017-169	104
			01-275-017-181	306
			01-275-061-167	9242
4	к/хУшкын	600831300599	01-275-052-147	70
5	к/х Мерей	730520350144	01-275-052-176	2,3
			01-275-043-122	1274
6	Болат-1 Берлибеков Б.Т.	710817350462	01-275-052-181	-
7	к/х Обалсай	330410300354	01-275-052-119	300

8	к/х Лоза	930918450077	01-275-052-110	84,5
9	К/х Әшім	741028350253	01-275-052-066	-
10	к/х Көктем	880706350402	01-275-043-117	9
11	ИП Яковлев	811119350739	01-275-052-184	34,4
12	ТОО Апыры	081040019949	01-275-043-118	2657,4
			01-275-043-120	12,7
			01-275-043-106	200
			01-275-043-107	137,4
			01-275-043-108	60,4
			01-275-043-109	5,1
			01-275-043-110	17,2
			01-275-043-111	9,2
			01-275-043-112	3,1
			01-275-043-070	64
13	к/х Гарант	561023400614	01-275-043-123	8
14	к/х Мереке	570102350982	01-275-043-055	71,5
15	к/х Алдан	931025350683	01-275-043-005	2,5
16	к/х Баркат	711204300377	01-275-043-030	-
17	к/х Алып	610802350013	01-275-043-050	-
18	к/х Ербол	611006300627	01-275-043-017	10
19	к/х Мария	650930300487	01-275-043-037	2
20	к/ Шокан	900918350868	01-275-043-058	24
21	к/х Росинка	511201350503	01-275-043-155	6
22	ф/х Еркеназ	600815450277	01-275-043-156	-
23	к/х Мукаш	500122450080	01-275-043-007	8,9
			01-275-043-067	100
24	к/х Бейбит	511215300335	01-275-043-124	-
	Итого:			23616,9

Таблица 4. Распределение пастбищ

№ п/п	Наименование сельского округа	Код классификатора административно-территориальных объектов	Наименование населенного пункта	Необходимая площадь пастбищ для сельскохозяйственных животных, тысяч гектаров				Площадь общественных пастбищ, тысяч гектаров	Площадь отгонных пастбищ, тысяч гектаров
				Крупный рогатый скот	Мелкий рогатый скот	Лошади	Верблюды		
1	2	3	4	5	6	7	8	9	10
1	Нахимовский	115455100	село Нахимовка	3306,5	1042,1	2325,6	0	2662,0	-
2	Нахимовский	115455200	село Баранкуль	875,5	2636,7	5764,2	119	4455,70	-

Для выпаса сельскохозяйственных животных необходимо 16069,6 гектаров. 3633 голов выпасаются на общественных пастбищах, площадью 7117,7 гектаров.

Таблица 5. Требуемые дополнительные пастбища

№ п/п	Требуемые дополнительные пастбища из земель запаса, тысяч гектаров	Дополнительно предоставляемые пастбища	
		пастбища, которые могут быть предоставлены в землепользование пастбищепользователям, тысяч гектаров	пастбища, подлежащие резервированию в целях удовлетворения нужд населения по выпасу сельскохозяйственных животных личного подворья, тысяч гектаров
1	2	3	4
1	644,5	-	3367,7
2	1237,9	-	3701,8
3	1882,4	-	7069,5

Приложение 2 к Плану по управлению
пастбищами и их использованию
по Жаркаинскому району
на 2025-2029 годы

Сведения геоботанического обследования пастбищ

Дата, шифры по легенде и по Класс инфикацдии природных кормо	Номера контуров и описа	Название типов (разностей, модификаций) природных кормовых угодий с приуроченностью их к рельефу, почвам. Название прочих		Процент участи	Площадь,	Современное	Валовая урожайность, центнеров на гектар (год	Урожайность поедаемых растений на средний год: центнеров на гектар сухой массы, центнеров на гектар кормовых единиц, килограмм на гектар переваримого протеина					
								пастбищных кормов по сезонам					
								сенокос	косимые пастбища	весна	лето		зима

вых угодий	ний (скобках)	угодий и земель	Вид угодья н	я в контуре	тысяч гектаров	использование	обследования)					осень	
1	2	3	4	5	6	7	8	9	10	11	12	13	14
		1 . Слабоволнистая равнина Злаково-полынная с разнотравьем (житняк гребенчатый, ковыль волосатик, типчак , острец , пырей ползучий, полынь Шренка , полынь Австрийска											

11Бб С-4а	1 (1)	я, полынь обыкновенная, пижма обыкновенная, лапчатка гусиная, грудница обыкновенная, зопник клубненостный, подмаренник настоящий) на лугово-кашта новых малом ощных легкоглинистых почвах	Паст КУ	100	166	Выпас частного скота	5,8			2,7 1,7 25,0	3,8 2,1 18,4	4,3 2,1 13,9	
		2. Слабоволнистая равнина Типчаково-ковыльный с полынью(											

11Ба С-4в	(2)	типчак , ковыльволосатик, полыньШренка, полынь австрийская, полынь обыкновенная) на лугово-каштановых кабонатно-солончаковых маломощных тяжелосуглинистых почвах	Паст КУ	100	310	Выпас частного скота	9,0			6,2 4,0 5,9	8,2 4,5 38,0	7,6 3,4 21,8	
		3 . Слабоволнистая равнина Житняково-злаковыйс полынью(житняк гребенчатый, типчак , ковыл											

11БС-4а	(3)	ь-волосатик, тонконог стройный, полынь Шренка, полынь обыкновенная, полынь австрийская) на лугово-каштановых маломощных тяжелосуглинистых почвах	пастКУ	100	665	Выпас частного скота	14,0			9,3 5,8 80,0	13,0 7,0 58,6	11,6 4,9 29,9		
		4 Слабоволнистая равнина Типчаково-злаковый с полынью (типчак, ковыль волосатик, житняк гребен												

4Б С-4в	(4)	чатый, пырей ползучий, тонконог стройный, полынь Шренка, полынь обыкновенная, полынь австрийская) на луговых кашта новых солончаковатых легкоглинистых	Паст Ест.	100	379	Выпас частного скота	6,0			4,2 2,6 35,0	5,5 2,9 25,0	5,3 2,3 15,0	
3 С-4в	(9)	Ковыльно-типчаковый с полынью (ковыль волосатик, типчак, полынь Шренка, полынь обыкновенная, полын	Паст Ест.	60	778,8	Выпас частного скота	7,3			5,0 3,4 44,2	6,8 3,9 33,1	6,0	

		ь австрийская) на лугово-каштановых солончаковых тяжелосуглинистых почвах										2,8 16,9	
5 С-4б	(10)	8. Слабоволнистая равнина Пырейный с шалфеем (пырей ползучий, шалфей луговой)на луговых кашта новых тяжелосуглинистых почвах	Паст Ест.	100	55	Выпас частного скота	25,0		17,1 8,8 91,7	11,4 7,6 138,6	19,0 9,8 101,9	14,9 5,9 40,3	
		10. Слабоволнистая равнина Пырейный с шалфе											

5 С-4б		ем(пырей ползу чий, шалфе й лугов ой) на лугов ы х кашта новых тяжел осугл инист ы х почва х	Паст ест.	100	34	Выпас частно г о скота			17,1 8,8 91,7	11,4 7,6 138,6	19,0 9,8 101,9	14,9 5,9 40,3	
8 С-4а		1 1 . Удлин енное пониж ение Злако вый с разнот равье м (пырей ползу чий, житня к гребен чатый, типча к , ковыл ь волоса тик, шалфе й лугов о й , пусты рник, подор ожник больш ой) на лугова то- кашта	Паст.е ст.	100	159	Выпас частно г о скота				6,3 4,1 61,5	9,2 5,0 45,1	7,5	

		новых средне мощны х слабос мыты х легког линис тых почва х с промо инами										3,1 19,5	
1 С-2а	(11)	12. Слабо волни стая равни на Житня ково-з лаков о-разн отрав ный с полын ью(житня к гребен чатый, пырей ползу чий, острец , типча к , зопни к клубе ностн ый, подма ренни к настоя щий, полынь Шрен ка, полын	Паст Ест.	100	247	Выпас частно г о сектор а	15,0		11,6 6,2 55,4	8,9 5,6 84,8	12,9 6,9 61,6	10,8	

		ь обыкновенная, полынь австрийская) на каштановых маломощных суглинистых почвах									4,4 27,2		
11БаС-4в		13. Слабоволнистая равнина Типчаково-ковыльный с полынью (типчак, ковыль волосатик, полынь Шренка, полынь австрийская, полынь обыкновенная) на лугово-каштановых	паст КУ	100	56	Выпас частного скота				6,2 4,0 51,9	8,2 4,5 38,0	7,6	

		карбонатно-солончаковатых маломощных тяжелосуглинистых почвах										3,4 21,8	
11БаС-4в		14Слабоволнистая равнина Типчаково-ковыльный с полынью (типчак, ковыль волосатик, полынь Шренка, полынь австрийская, полынь обыкновенная) на лугово-каштановых карбонатно-солончаковатых малом	Паст КУ	100	27	Выпас частного сектора				6,2 4,0 51,9	8,2 4,5 38,0	7,6	

		ощны х тяжел осугл инист ы х почва х										3,4 21,8	
11Ба С-4в		1 5 Слабо волни стая равни на Типча ково-к овыль ный с полын ью(типча к , ковыл ь волоса тик, полын ь Шрен ка, полын ь австри йская, полын ь обыкн овенн ая) на лугов о-каш танов ы х карбо натно-солон чакова тых малом ощны х тяжел осугл инист	паст КУ	100	75	Выпас частно г о скота				6,2 4,0 51,9	8,2 4,5 38,0	7,6	

		ых почвах										3,4 21,8	
11БС-4а		17 Слабоволнистая равнина Житняково-злаковый с полынью(житняк гребенчатый, типчак, ковыль волосатик, тонконог стройный, полынь Шренка, полынь обыкновенная, полынь австрийская) на лугово каштановых маломощных тяжелосуглинист	Паст КУ	100	164	Выпас частного скота				9,3 5,8 80,0	13,0 7,0 58,6	11,6	

		ых почвах									4,9 29,9		
11БС-4а		18 Слабоволнистая равнина Житняково-злаковый с полынью (житняк гребенчатый, типчак, ковыль волосатик, тонконог стройный, полынь Шренка, полынь обыкновенная, полынь австрийская) на лугово-каштановых маломощных тяжелосуглинистых	Паст КУ	100	51	Выпас частного скота				9,3 5,8 80,0	13,0 7,0 58,6	11,6	

		почвах										4,9 29,9	
11БС-4а		19 Слабоволнистая равнина Житняково-злаковый с полынью (житняк гребенчатый, типчак, ковыль волосатик, тонконог стройный, полынь Шренка, полынь обыкновенная, полынь австрийская) на лугово-каштановых маломощных тяжелосуглинист	Паст КУ	100	296	Выпас частного скота				9,3 5,8 80,0	13,0 7,0 58,6	11,6	

		ых почвах										4,9 29,9	
11АС-2а	(12)	20 Слабоволнистая равнина Житняково-злаковый с полынью (житняк гребенчатый, типчак, ковыль волосатик, тонконог стройный, полынь Шренка, полынь обыкновенная, полынь австрийская) на каштановых карбонатных среднемощных легкоглинистых	Паст КУ	100	493	Выпас частного скота	10,0			6,5 4,0 57,	9,0 4,9 41,4	8,3	

		почва х										3,6 22,2	
8 С-4а	(13)	2 1 Удлиненное понижение Злаковый с разнотравье м (пырей ползучий, житняк гребенчатый, типчак , ковыль волосатик, шалфей луговой, пустырник, подорожник большой) на лугово-каштановы х средне мошны х слабосмыты х легкоглинистых почва х с промоинами	Паст ест.	100	74	Выпас частного скота	12,5			6,3 4,1 61,5	9,2 5,0 45,1	7,5 3,1 19,5	

12 С-2д	(14)	2 2 Слабоволнистая равнина Житняковый с полынью (житняк гребенчатый, полынь Шренка, полынь австрийская) на каштановых солончаковатых среднемощных легкоглинистых почвах	Пастб. КУ	100	145	Выпас частного скота	10,0	10,0		6,1 3,7 55,1	8,7 4,8 39,9	8,2 3,5 21,8		
		2 5 Слабоволнистая равнина 1 . Ковыльно-типчаковый с полынью (ковыль волоса												

3 С-4в		тик, типчак, полынь Шренка, полынь обыкновенная, полынь австрийская) на лугово-каштановых солончаковых тяжелосуглинистых почках	Пастбест.	100	7	Выпас частного скота				5,0 3,4 44,2	6,8 3,9 33,1	6,0 2,8 16,9		
3 С-4в		2 6 Слабоволнистая равнина 1. Ковыльно-типчаковый с полынью(ковыль волосатик, типчак, полынь Шренка, полын	Пастб. ест.	100	5	Выпас частно				5,0 3,4	6,8 3,9	6,0 2,8 16,9		

		ь обыкновенная, полынь австрийская) на лугово-каштановых солончаковых тяжелосуглинистых почках				г о скота				44,2	33,1		
11БС-4а		2 8 Слабоволнистая равнина Житняково-злаковый с полынью (житняк гребенчатый, типчак, ковыль волосатик, тонконог стройный, полынь Шренка, полынь	Пастб. КУ	100	72	Выпас частного скота				9,3 5,8 80,0	13,0 7,0 58,6	11,6	

		обыкновенная, полыньавстрийская) на лугово-каштановых маломощных тяжелосуглинистых почвах										4,9 29,9	
8 С-4а		3 2 Удлиненное понижение Злаковый с разнотравьем (пырей ползучий, житняк гребенчатый, типчак, ковыль волосатик, шалфей луговой, пустырник, подорожник большой) на лугова	Пастб. ест.	100	43	Выпас частного скота				6,3 4,1 61,5	9,2 5,0 45,1	7,5	

		то-ка штано вых средне мощн ы х слабос мыты х легког линис тых почва х с промо инами									3,1 19,5		
3 С-4в		3 4 Слабо волни стая равни на 1 . Ковыл ьно-ти пчако вый с полын ью(ковыл ь волоса тик, типча к , полын ь Шрен ка, полын ь обыкн овенн а я, полын ь австри йская) н а лугов о-каш танов ы х солон	Пастб. ест.	100	6	Выпас частно г о скота				5,0 3,4 44,2	6,8 3,9 33,1	6,0	

		чаковых тяжелосуглинистых почвах										2,8 16,9	
11БС-4а		40 Слабоволнистая равнина Житняково-злаковый с полынью(житняк гребенсатый, типчак, ковыль волосатик, тонконог стройный, полынь Шренка, полынь обыкновенная, полынь австрийская) на лугово каштановых маломощных	Пастб. КУ	100	275	Выпас частного скота				9,3 5,8 8,0	13,0 7,0 58,6	11,6	

		тяжелосуглинистых почвах										4,9 29,9	
11БС-4а		4 5 Слабоволнистая равнина Житняково-злаковый с полынью(житняк гребенсатый, типчак, ковыль волосатик, тонконог стройный, полынь Шренка, полынь обыкновенная, полынь австрийская) на лугово каштановых маломощных тяжелосугл	Пастб. КУ	100	56	Выпас частного скота				9,3 5,8 80,0	13,0 7,0 58,6	11,6	

		инист ы х почва х										4,9 29,9	
5 С-4б		4 6 Слабо волни стая равни на Пырей ный с шалфе ем (пырей ползу чий, шалфе й лугов ой) на лугов ы х кашта новых тяжел осугл инист ы х почва х	Пастб. Ест.	100	19	Выпас частно г о скота			17,1 8,8 91,7	11,4 7,6 138,6	19,0 9,8 101,9	14,9 5,9 40,3	
5 С-4б		4 8 Слабо волни стая равни на Пырей ный с шалфе ем(пырей ползу чий, шалфе й лугов ой) на лугов ы х кашта новых тяжел	Пастб. Ест.	100	16	Выпас частно го скота			17,1 8,8 91,7	11,4 7,6 138,6	19,0 9,8 101,9	14,9	

		осугл инист ых почва х										5,9 40,3	
Прочие угодья и земли													
		Завод и кустар ников			1,0								
		Водна я повер хность			190,0								

Прочие неудобные (хозпостройки, изрытые места, кладбища)-264,0

Итого прочих земель: 455,0

Дата, шифры по легенде и по Классификации природных кормовых угодий	Номера контуров и описаний (скобках)	Название типов (разностей, модификаций) природных кормовых угодий с приуроченностью их к рельефу, почвам. Название прочих угодий и земель	Вид угодья н	Процент участия в контуре	Площадь, тысяч гектаров	Современное использование	Валовая урожайность, центнеров на гектар (год обследования)	Урожайность поедаемых растений на средний год: центнеров на гектар сухой массы, центнеров на гектар кормовых единиц, килограмм на гектар переваримого протеина					
								пастбищных кормов по сезонам					
								сенокос	косимые пастбища	весна	лето	осень	зима
1	2	3	4	5	6	7	8	9	10	11	12	13	14
		3 Заливное понижение											

10 С-4б	(4)	1. Пырейно-злаковый (пырей ползучий, острец, тимофеевка луговая, вейник наземный) на луговых кашта новых почвах	Пастб. ест.	100	27	Выпас частного скота	13,3		13,2 7,0 68,7	9,0 6,0 102,3	14,7 7,8 76,3	11,6 4,7 30,4		
1 С-2д	(5)	Ковыльно-типчаковый с полынью (ковыль волосатик, типчак, полынь беловатая, полынь сизая, полынь селитрянная) на солоцах кашта новых мелки	Паст Ест.	100	1020	Выпас частного скота	9,5			5,4 3,6 47,1	7,3 4,2 35,0	7,0		

		х , средних										3,3 20,9	
5 С-2д		8 . волнистая равнина Типчаково-злаковый с полынью (типчак , ковыль волосатик, тонконог стройный, волосец узкий, полынь селитряная, полынь сизая) на солонцах каштановых мелких	Паст Ест.	70	1173,2	Выпас частного скота				3,7 2,3 28,7	4,8 2,5 20,6	4,7 2,1 13,8	
		3 7 Слабоволнистая равнина типчаково-злаково-полынный с											

196 С-2д	(24)	разнотравьем (типчак, житняк гребенчатый ковыль волосатик, тонконог стройный, полынь австрийская, полынь Шренка, полынь обыкновенная, шалфей степной, лапчатка гусиная, пижма обыкновенная, зопник клубненосный, подмаренник настоящий) на каштановых	Паст КУ	100	1497	Выпас частного скота	6,8			4,6 2,9 36,1	6,0 3,1 26,1	5,8		

		карбонатно-солончаковатых среднемощный тяжелосуглинистых почвах										2,5 16,2	
19а С-5а	(26)	3 8 Слабоволнистая равнина Пырейный(пырей ползучий) на пойменных луговых кашта новых тяжелосуглинистыхпочвах	Паст КУ	100	103	Выпас частного скота	17,5			10,5 7,1 128,4	17,5 9,0 94,2	14,0 5,4 36,8	
		6 1 Удлиненное понижение Злаковый с разнотравьем (пырей ползучий, житняк гребен											

13А С-4а	(13)	чатый, типчак, ковыль волосатик, шалфей луговой, пустырник, подорожник большой) на лугово-каштановых среднемошных слабосмытых легкоглинистых почвах с промоинами	Паст ест.	100	12	Выпас частного скота				6,3 4,1 61,5	9,2 5,0 45,1	7,5 3,1 19,5		
		6 5 Удлиненное понижение Злаковый с разнотравьем (пырей ползучий, житняк гребенчатый, типчак, ковыл												

13А С-4а	(13)	ь волосатик, шалфей лугов ой, пусты рник, подор ожник больш ой) на лугов о-каш танов ы х средне мошн ы х слабос мыты х легког линис тых почва х с промо инами	Паст ест.	100	25	Выпас частно г о скота				6,3 4,1 61,5	9,2 5,0 45,1	7,5 3,1 19,5	
Прочие угодья и земли													
		Зарос л и кустар ников			32,0								
		Водна я повер хность			161,0								

Прочие неудобные(хозпостройки, изрытые места, кладбища)-325,0
Итого прочих земель: 518,0

Приложение 3 к Плану по управлению
пастбищами и их использованию
по Жаркаинскому району
на 2025-2029 годы

Данные (сведения) о скотомогильниках (биотермических ямах) по Нахимовскому сельскому округу

			Т и п скотомогильн			

№	Наименование области, района, сельского округа	Номер скотомогильника (биотермической ямы)	ика (биотермической ямы) (примитивная или типовая)	Размер (площадь) скотомогильника (биотермической ямы)	Текущее состояние (функционирует или не функционирует)	Баланс содержатель (собственник)
1	2	3	4	5	6	7
1	село Нахимовка	0	0	0,3	1	КГУ "Ветстанция" Жаркаинского района
2	село Баранкуль	0	0	0,3	1	
Итого:		0	0	0,6	2	КГУ "Ветстанция" Жаркаинского района

Данные (сведения) о сибиреязвенных захоронениях по Нахимовскому сельскому округу

№	Наименование области, района, сельского округа	Номер сибиреязвенных захоронений	Характер почвы и растительности	Размер (площадь) сибиреязвенного захоронения	Координаты		характеристика объекта			Баланс содержатель (собственник)
					северной широты	восточной долготы	ограждение	Опознавательные знаки	внесено в информационную систему государственного земельного кадастра	
1	2	3	4	5	6	7	8	9	10	11
1	село Нахимовка	0	0	0	0	0	0	0	0	0
2	село Баранкуль	0	0	0	0	0	0	0	0	0
Итого:		0	0	0	0	0	0	0	0	0

Приложение 4 к Плану по управлению
пастбищами и их использованию
по Жаркаинскому району
на 2025-2029 годы

Сведения об объектах пастбищной инфраструктуры и о сервитутах для прогона сельскохозяйственных животных

№ п/п	Объекты пастбищной инфраструктуры	Количество действующих объектов пастбищной инфраструктуры, единиц	Количество объектов пастбищной инфраструктуры требующих строительства (реконструкции), единиц	Протяженность, километров	Площадь, тысяч квадратных метров
1	2	3	4	5	6
1.	Обводнительные сооружения (скважины, трубчатые и шахтные колодцы, копани)	-	-	-	-
2.	Сооружения, мосты, дороги	-	-	-	-
3.	Скотопрогонные трассы, скотоостановочные и водопойные площадки	-	-	-	-
4.	Емкости для купки овец, кошары и отгороженные места, ограждения пастбищ, изгороди (в том числе электроизгороди), загоны для загонно-порционного выпаса сельскохозяйственных животных	-	-	-	-
5.	Расколы для ветеринарной обработки сельскохозяйственных животных	-	-	-	-
6.	Сооружения и объекты, предназначенные для обеспечения электрической и тепловой энергией,	-	-		-

	объекты по использованию возобновляемых и альтернативных источников энергии			-	
7.	Объекты водоснабжения и другие виды жизнеобеспечения, сооружения для сезонного проживания персонала и иное имущество, необходимое для содержания и использования пастбищ	-	-	-	-

Приложение 5 к Плану по управлению
пастбищами и их использованию
по Жаркаинскому району
на 2025-2029 годы

Численность поголовья сельскохозяйственных животных из базы данных идентификации сельскохозяйственных животных

Таблица 1. Численность поголовья сельскохозяйственных животных, с указанием их владельцев

№ п/п	Код поселка, села, сельского округа по классификатору административно-территориальных объектов	Наименование поселка, села, сельского округа	Тип владельца	Бизнес-идентификационный номер/индивидуальный идентификационный номер владельца	Фамилия, имя, отчество (при наличии) физических лиц или наименование юридических лиц	Численность поголовья, голов			
						Крупного рогатого скота	Мелкого рогатого скота	Лошадей	Верблюдов
1	2	3	4	5	6	7	8	9	10
1	115455100	село Нахимовка	КХ	741028350253	к/хӘшім Люлкович В.Е.	2	0	0	0
2	115455100	село Нахимовка	КХ	330410300354	к / х Обалсай Жусупов Ш.	10	20	11	0

3	115455100	село Нахимовка	КХ	730520350144	к / х Мерей Бекжанов Т.К.	160	0	0	0
4	115455100	село Нахимовка	ТОО	141140026097	Т О О Барыс Бек Бекжанов Б.К.	17	134	73	0
5	115455100	село Нахимовка	ФЛ	761105350601	Берлибеков Н.К.	6	23	3	0
6	115455100	село Нахимовка	ФЛ	700908301328	Нарбаев С.С.	0	11	3	0
7	115455100	село Нахимовка	ФЛ	670823400069	Гиззатуллина Р.М.	19	37	3	0
8	115455100	село Нахимовка	ФЛ	650802300222	Жусупов Н.Ш.	11	34	7	0
9	115455100	село Нахимовка	ФЛ	770814300262	Қойшыбай Т.М.	0	22	8	0
10	115455100	село Нахимовка	ФЛ	670324300258	Кенжегулов А.	17	16	14	0
11	115455100	село Нахимовка	ФЛ	640113300047	Конуров Ж.С.	19	21		0
12	115455100	село Нахимовка	ФЛ	731031300013	Конуров М.С.	7	25	6	0
13	115455100	село Нахимовка	ФЛ	730405300211	Богуславский И.А.	0	0	4	0
14	115455100	село Нахимовка	ФЛ	970802350126	Ағыбай Ә.Е.	23	30	11	0
15	115455100	село Нахимовка	ФЛ	811119350739	Яковлев С.Н.	12	34	6	0
16	115455100	село Нахимовка	ФЛ	680102350368	Аяшов А.И.	0	0	2	0
17	115455100	село Нахимовка	ФЛ	470510400342	Жумабекова Ж.Т.	0	5	7	0

18	115455100	село Нахимовка	ФЛ	900310351761	Нарбутин Б.А.	50	0	0	0
19	115455100	село Нахимовка	ФЛ	660127300196	Конуров К.С.	12	0	8	0
20	115455100	село Нахимовка	ФЛ	880104350628	Жусупбеков Д.Е.	36	0	12	0
21	115455100	село Нахимовка	ФЛ	610904450410	Зайцева Г.И.	12	0	3	0
22	115455100	село Нахимовка	ФЛ	750505300030	Жалмаганбетов М.К.	22	154	73	0
23	115455100	село Нахимовка	ФЛ	600515350903	Роллер А.А.	3	0	0	0
24	115455100	село Нахимовка	ФЛ	680717300286	Курманов Т.Д.	10	49	5	0
25	115455100	село Нахимовка	ФЛ	730520401380	Койшибаева Г.	9	10	5	0
26	115455100	село Нахимовка	ФЛ	601102300290	Байдюсенов Ж.	2	27	8	0
27	115455100	село Нахимовка	ФЛ	450315400359	Ырысгалиева Б	6	0	0	0
28	115455100	село Нахимовка	ФЛ	620101300286	Койшибаева Е.А.	8	11	2	0
29	115455100	село Нахимовка	ФЛ	630105300051	Жусупбеков Е.М.	4	0	3	0
30	115455100	село Нахимовка	ФЛ	680909400335	Жусупова Б.М.	7	11	1	0
31	115455100	село Нахимовка	ФЛ	580702450414	Кичук Г.М.	27	0	2	0
32	115455100	село Нахимовка	ФЛ	660216300704	Рахметов Ж.	5	15	3	0
33	115455100	село Нахимовка	ФЛ	820709351189	Зайцев А.В.	22	10	8	0

34	115455100	село Нахимовка	ФЛ	600104350374	Мукашев О.	4	0	0	0
35	115455100	село Нахимовка	ФЛ	731216300039	Аяшев Е.И.	2	22	2	0
36	115455100	село Нахимовка	ФЛ	710809300046	Койшибаев И.М.	7	15	3	0
37	115455100	село Нахимовка	ФЛ	710823300151	Оспанов А.Б.	10	17	6	0
38	115455100	село Нахимовка	ФЛ	791021402845	Аяшева А.А.	5	0	0	0
39	115455100	село Нахимовка	ФЛ	660618300175	Жусупбеков Е.	8	14	10	0
40	115455100	село Нахимовка	ФЛ	590713400310	Койпенова С.	4	0	0	0
41	115455200	село Баранкуль	КХ	650930300487	к / х Мария Кривошеев С.А.	3	0	0	0
42	115455200	село Баранкуль	КХ	931025350683	Кх Алдан Шәріп Ғ.	5	10	0	0
43	115455200	село Баранкуль	КХ	570102350982	к / х Мереке Аубакиров Н.Ш.	57	0	0	0
44	115455200	село Баранкуль	КХ	511201350503	ф / х Росинка Самбурский А.Г.	15	0	0	0
45	115455200	село Баранкуль	КХ	610802350013	к/х Алып Абдыгалиев М.С.	0	0	40	0
46	115455200	село Баранкуль	КХ	561023400614	к / х Гарант Аубакирова Р.Ж.	8	40	25	0
47	115455200	село Баранкуль	КХ	900918350868	к / х Шокан Кыстаубаев Б.А.	30	0	15	0

48	115455200	село Баранкуль	КХ	600311400776	к/х Анар Джусупова К.Ш.	6	0	11	0
49	115455200	село Баранкуль	КХ	600815450277	ф / х Еркеназ Кайдаулова З.	2	10	19	0
50	115455200	село Баранкуль	КХ	500122450080	к / х Мукаш Сыздыкова М.С.	9	0	0	0
51	115455200	село Баранкуль	ТОО	081040019949	Т О О Апыры Аубакиров Б.Ш.	0	0	228	0
52	115455200	село Баранкуль	ФЛ	721109300602	Бабанов К.	6	27	0	0
53	115455200	село Баранкуль	ФЛ	721122300690	Каримов Ф	7	10	0	0
54	115455200	село Баранкуль	ФЛ	671222350381	Кыстаубаев А.	19	60	103	0
55	115455200	село Баранкуль	ФЛ	620628300698	Мукашев О.	17	110	19	0
56	115455200	село Баранкуль	ФЛ	750211350445	Бостыбаев Б.	0	63	33	0
57	115455200	село Баранкуль	ФЛ	610802350013	Абдыгалиев М.	0	89	20	0
58	115455200	село Баранкуль	ФЛ	660929350310	Аубакиров Б	0	910	532	10
59	115455200	село Баранкуль	ФЛ	730705300391	Беков С.	5	150	0	0
60	115455200	село Баранкуль	ФЛ	770221350661	Дубанов А.	8	0	6	0
61	115455200	село Баранкуль	ФЛ	550301301177	Жаныбеков С.	8	60	2	0
62	115455200	село Баранкуль	ФЛ	590513300753	Абдрахманов У.	20	50	8	0

63	115455200	село Баранкуль	ФЛ	690122350438	Абитаев Н.	7	18	12	0
64	115455200	село Баранкуль	ФЛ	731113401063	Ширгалиева С	0	4	4	0
65	115455200	село Баранкуль	ФЛ	720210450460	Абитаева А.	6	0	0	0
	Итого по КХ					307	80	121	0
	Всего по ТОО					17	134	301	0
	Итого по населению					492	2164	967	10
	Итого по сельскому округу					816	2378	1389	10

Приложение 6 к Плану по управлению
пастбищами и их использованию
по Жаркаинскому району
на 2025-2029 годы

Данные о количестве гуртов, отар, табунов, сформированных по видам и половозрастным группам сельскохозяйственных животных

№ п/п	Код поселка, села, сельского округа по классификатору административно-территориальных объектов	Наименование поселка, села, сельского округа	Количество гуртов, отар, табунов										
			Крупного рогатого скота				Мелкого рогатого скота			Лошадей		Верблюдов	
			быков	коров	телок	бычков	овец и коз	молодняка (ярок, козочек)	молодняка, (баранчиков, козликов)	жеребцов, кобыл	молодняка	верблюдов	молодняка
1	2	3	4	5	6	7	8	9	10	11	12	13	14
1	115455100	село Нахимовка	0	182	121	86	349	122	142	106	122	0	0
			2 гурта				2 отара			1 табуна			
2	115455200	село Баранкуль	0	52	29	22	764	389	398	233	506	8	2

			1 гурта				1 отара			1 табун			
		Нахимовский сельский округ	0	234	150	108	1113	511	540	339	628	8	2
			3 гурта				3 отара			2 табуна			

Приложение 7 к Плану по управлению
пастбищами и их использованию
по Жаркаинскому району
на 2025-2029 годы

Сведения о численности поголовья сельскохозяйственных животных для выпаса на отгонных пастбищах

№ п/п	Код поселка, села, сельского округа по классификатору административно-территориальных объектов	Наименование поселка, села, сельского округа	Численность поголовья, голов							
			Крупного рогатого скота		Мелкого рогатого скота		Лошадей		Верблюдов	
			личного подворья	сельскохозяйственных товаропроизводителей	личного подворья	сельскохозяйственных товаропроизводителей	личного подворья	сельскохозяйственных товаропроизводителей	личного подворья	сельскохозяйственных товаропроизводителей
1	2	3	4	5	6	7	8	9	10	11
1	115455100	село Нахимовка	-	-	-	-	-	-	-	-
2	115455200	село Баранкуль	-	-	-	-	-	-	-	-
		Нахимвоский сельский округ	-	-	-	-	-	-	-	-

Приложение 8 к Плану по управлению
пастбищами и их использованию
по Жаркаинскому району
на 2025-2029 годы

Рекомендуемые схемы пастбищеоборотов

Годы	Номера участков			
	1 загон	2 загон	3 загон	4 загон
2025	весенне-летний сезон	летний сезон	осенний сезон	отдыхающий загон
2026	отдыхающий загон	весенне-летний сезон	летний сезон	осенний сезон
2027	осенний сезон	отдыхающий загон	весенне-летний сезон	летний сезон
2028	летний сезон	осенний сезон	отдыхающий загон	весенне-летний сезон
2029	весенне-летний сезон	летний сезон	осенний сезон	отдыхающий загон

Нахимовский сельский округ

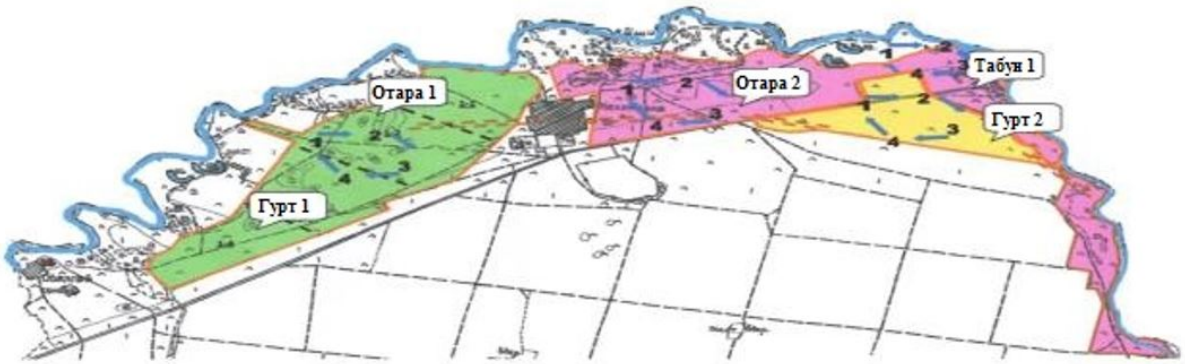

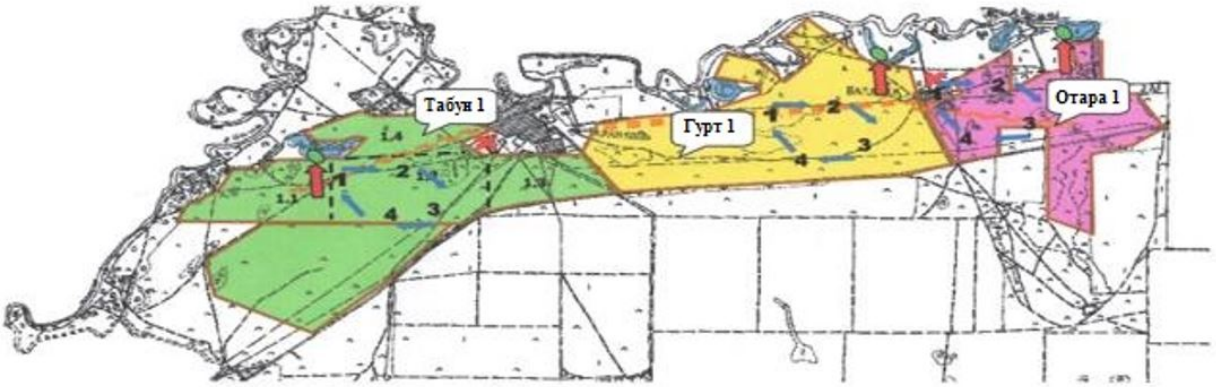

Условные обозначения:

1, 2, 3, 4 - очередность использования загонов в году

- границы сельских округов

- объект пастбищной инфраструктуры

- весенне-летне-осенние сезоны выпаса сельскохозяйственных животных

- весенне-раннелетне-осенние сезоны выпаса сельскохозяйственных животных

- весенне-осенние сезоны выпаса сельскохозяйственных животных


- естественные и искусственные водоемы, места водопоя скота и другие источники

- маршруты доступа пастбищепользователей к водоисточникам

Приложение 1 к Плану по управлению
пастбищами и их использованию
по Жаркаинскому району
на 2025-2029 годы

Данные земельного баланса региона и информационной системы государственного земельного кадастра

Таблица 1. Распределение пастбищ по категориям земель Жанадалинского сельского округа, гектаров

Наименование сельских округов	Категории земель								Итого земель
	Код классификатора административно-территориальных объектов	сельскохозяйственного назначения	населенных пунктов	промышлен-ности, транспорта, связи и иного не с/х назнач.	особо охраняемых природных территорий	лесного фонда	водного фонда	запаса	
Тасты-Талды	11544310 0	1905	1905	-	-	-	-	-	1905
Жанадала	11544320 0	57,5	57,5	-	-	-	-	-	57,5
Зерноградское	11544330 0	1930	1930	-	-	-	-	-	1930
Всего		3892,5	3892,5	-	-	-	-	-	3892,5

Таблица 2. Распределение пастбищ населенного пункта

					Площадь и виды пастбищ					

№ п/п	Наименование сельского округа	Код классификатора административно-территориальных объектов	Наименование населенного пункта	Общая площадь пастбищ, гектар	предназначенные для удовлетворения нужд населения по выпасу сельскохозяйственных животных личного подворья, тысяч гектаров	общественные, гектар	отгонные, гектар	сезонные, гектар	аридные, гектар	культурные, гектар
1	2	3	4	5	6	7	8	9	10	11
1	Тасты-Талды	115443100	Тасты-Талды	1905	1905	1905	-	-	-	-
2	Жанадала	115443200	Жанадала	57,5	57,5	57,5	-	-	-	-
3	Зерноградское	115443300	Зерноградское	1930	1930	1930	-	-	-	-
	Всего			3892,5	3892,5	3892,5	-	-	-	-

Таблица 3. Сведения о собственниках и землепользователях на основании правоустанавливающих и идентификационных документов на земельный участок

№ п/п	Наименование собственников, землепользователей	Бизнес-идентификационный номер/ индивидуальный идентификационный номер	Кадастровый номер земельного участка	Площадь пастбищ, гектар
1	кх "Жекебатыр" Сагумбаев Т.А	730829300722	01-275-049-083	30
2	Кх "Аян" Хамзин Д.Б.	741004350212	01-275-047-090	170
3	Кх "ВиД" Лузин С.В.	830827350550	01-275-049-066	14
4	Кх "Гея" Овчаров Ю.И.	630719350402	01-275-047-021	21,5
			01-275-047-115	24
			01-275-049-151	7,8
			01-275-049-072	3,4
			01-275-049-071	28

5	Кх "Скорион" Гущин	630921300771	01-275-047-129	9,1
			01-275-047-149	24,6
6	Кх "Кызыл" Попов И.С.	500512350024	01-275-047-141	63
			01-275-049-002	150
7	Кх "Колосок" Придеева Е.	520317400741	01-275-049-110	13,7
			01-275-048-123	13,3
8	Кх "Золотой колос"	630408300376	01-275-047-019	27
9	Кх "Жаным" Громин В.С.	580910300760	01-275-047-084,062	4
10	Кх "Эмба" Лысенко Н.	780302450114	01-275-047-079	28
			01-275-047-127	280
			01-275-047-080	31,8
11	Кх "Символ" Люлькович		01-275-047-053	4,5
12	Кх "Аманжол" Сагумбаев Б.А.	670614300501	01-275-047-134	9,4
13	Кх "Карина и О" Сагумбаева Г.А.	661025450424	01-275-047-112	11
			01-275-047-059	7
14	Кх "Исток" Украинец Г.Д.	680220300680	01-275-047-051	2,3
			01-275-047-050	3,6
15	Кх "Интер" Хамзина О.С.	630606450573	01-275-047-138	2,2
16	Кх "Фортуна" Ковальчук В.Т.	611018301155	01-275-049-154	13
17	Кх "Михаил" Куприч В.М.	650930300308	01-275-049-090	10
18	Кх "Иосиф" Петелько М.И.	900301450176	01-275-049-158	5
		900301450176	01-275-049-122	6,5
		900301450176	01-275-049-146	10,7
		900301450176	01-275-049-147	10,2
19	Кх "Анна М" Мусятовский В.С.	670927350292	01-275-049-124	150
20	Кх "Уркер" Секумбаев Б.Ш.	701007301799	01-275-049-153	19,9
21	Кх "Гелиос" Тен М	470330350186	01-275-049-149	40
22	Кх "Юлия" Урсатий Г.Н.	870314499022	01-275-049-164	14,8
23	Кх "Әшім" Люлькович	741028350253	01-275-049-157	74,9

24	Т О О " Пищепромторг"	970940003641	01-275-047-145	1
			01-275-047-146	19,2
			01-275-049-001	4
			01-275-049-056	8
			01-275-047-060	2
			01-275-047-109	1,4
			01-275-047-135	5
25	ТОО "Куншыгыс"		01-275-047-049	28,8
			01-275-047-150	297,3
	Итого:			1704,9

Таблица 4. Распределение пастбищ

№ п/п	Наименование сельского округа	Код классификатора административно-территориальных объектов	Наименование населенного пункта	Необходимая площадь пастбищ для сельскохозяйственных животных, тысяч гектаров				Площадь общественных пастбищ, тысяч гектаров	Площадь отгонных пастбищ, тысяч гектаров
				Крупный рогатый скот	Мелкий рогатый скот	Лошади	Верблюды		
1	2	3	4	5	6	7	8	9	10
1	Тасты-Талды	115443100	Тасты-Талды	1997,5	1560,6	1244,4	0	1905	-
2	Жанадала	115443200	Жанадала	314,5	272	30,6	0	57.5	-
3	Зерноградское	115443300	Зерноградское	2439,5	613,7	214,2	0	1930	-
	Жанадалинский сельский округ			4751,5	2446,3	1489,2	0	3892,5	-

Для выпаса сельскохозяйственных животных необходимо 8687 гектаров. 458 голов КРС выпасаются на общественных пастбищах, площадью 3892.5 гектаров, 0 голов выпасаются на отгонных пастбищах, площадью 0 гектаров.

Таблица 5. Требуемые дополнительные пастбища

№ п/п	Требуемые дополнительные пастбища из земель запаса, тысяч гектаров	Дополнительно предоставляемые пастбища	
		пастбища, которые могут быть предоставлены в землепользование пастбищепользователям, тысяч гектаров	пастбища, подлежащие резервированию в целях удовлетворения нужд населения по выпасу сельскохозяйственных животных личного подворья, тысяч гектаров
1	2	3	4
1	250	0	1345

2	0	0	0
3	250	0	3449,5
	500	0	4294,5

Приложение 2 к Плану по управлению
пастбищами и их использованию
по Жаркаинскому району
на 2025-2029 годы

Сведения геоботанического обследования пастбищ

Дата, шифры по легенде и по Классификации природных кормовых угодий	Номера контуров и описаний (скобках)	Название типов (разностей, модификаций) природных кормовых угодий с приуроченностью их к рельефу, почвам. Название прочих угодий и земель	Вид угодья	Процент участия в контуре	Площадь, тысяч гектаров	Современное использование	Валовая урожайность, центнеров на гектар (год обследования)	Урожайность поедаемых растений на средний год: центнеров на гектар сухой массы, центнеров на гектар кормовых единиц, килограмм на гектар переваримого протеинаислитель						Расчетная урожайность по контуру: ц/га сухой массы (числитель) ц/га кормовых единиц (знаменатель)		Кормозапас по контуру: ц сухой массы (числитель), ц кормовых единиц (знаменатель)	Культуртехническое состояние, наличие лекарственных растений	Рекомендации по использованию, вид скота. Рекомендуемые мероприятия по улучшению
								пастбищных кормов по сезонам									
								сенокос	косимые пастбища	весна	лето	осень	зима				
1	2	3	4	5	6	7	8	9	10	11	12	13	14	15	16	17	18
Группа 1. Ксерофитнозлаковые пастбища																	
		Ксерофитнозлаково-полынный с кустарничком (															

С – 2д	1	овсяница бороздчатая, ковыль волосатик, пырей ползучий, полынь селитранная, полынь австрийская, полынь Шренковская, таволга зверобоелистная) на каштановых карботнатно - солончаковых слабосмытых легкоглинистых почвах по удлиненным понижениям			493,2		19,3			10.76,999,9	15,08,173,4	16,38,054,5				выше среднего	весенне летне-осенние пастбища для всех видов скота
Группа 2.Типчаковых пастбищ																		
		Типчаково-злаковый с полынью (овсяница бороздчатая, тонконог стройный,пырей гребнев																весенне лет

С-2д	2	идный, ковыль волосатик, полынь австрийская, полынь Шренковская, полыньобыкновенная) на каштановых карбонатно-солончаковых маломощных легкоглинистых почвах			537,3		6,0			4,12,631,9	5,32,823,1	5,12,214,3				ниже среднего	не-осенние пастбища для всех видов скота
С-2д	3	Типчаково-ковыльно-полынный (овсяницаборозд чатая, ковыль волосатик, полынь австрийская, полынь, Шренковская,, полынь селитряная на солонцахкаштановых корковых , мелких, средних			138,0		3,7			2,41,519,6	3,11,714,2	3,31,510,2				плохое	весенне летне-осенние пастбища для всех видов скота
		Типчаково-ковыльно-по															

С-2д	4	лынный с кустарничком (овсяница боровая, ковыль волосатик, полынь австрийская, полынь, Шренковская,, полынь селитряная, таволга зверобоелистная на солонцах каштановых корковых, мелких, средних тяжелосуглинистых			130,4		3,0			2,11,317,1	2,71,512,4	2,61,27,7				плохое	весенне летне-осенние пастбища для всех видов скота
			австрийско полынная (полынь австрийская, полынь селитрянная,		746,4		1,0					0,90,64,3				плохое	осенние пастбища для коз, овец, ло

			полынь шренковская															шадей
Низинные,западинные, лиманные пастбища и сенокосы степной зоны Группа 3. Злаковых сенокосов с преобладанием пырея ползучего																		
С-4б	5	Пырей с разнотравьем (пырей ползучий, шалфей степной, тмин обыкновенный, кермек Гмелина) на луговых каштановых тяжелосуглинистых почвах по заливным понижениям			40,0		10,0	9,0 4,8 54,0									плохое	Сенокос
Группа 4, Злаковых пастбищ с преобладанием пырея ползучего																		
С-4б	6	Пырей с разнотравьем (пырей ползучий, шалфей степной, тмин обыкновенный, кермек Гмелина) на луговых каштановых тяжелос			41,0		10,0		8,1 4,3 48,6	5,2 3,5 61,5	9,0 4,8 54,0	6,8 2,7 18,4					плохое	весенне летне-осенние пастбища для всех

		углинистых почвах по заливным понижениям																видов скота
С-4а	7	Злаково-разнотравный с кустарничком (ковыль волосатик, пырей ползучий, шалфей луговой, шалфей степной, тмин обыкновенный, тысячелистник обыкновенный, чабрец Маршала) на луговато-каштановых маломощных легкоглинистых почвах по удлиненным понижениям			173,0		10,0			6,44,466,3	9,85,651,8	7,73,420,6				среднее	весенне летне-осенние пастбища для всех видов скота
Группа 5,Разнотравно-злаковых пастбищ																		
		Разнотравно-злаковый с кустарничком (																

С-4а	8	шалфей луговой, шалфей степной, вероника колосистая, пустырник степной, кермек Гмелина, , волосец узкий, пырей ползучий, овсяница бороздчатая, таволга зверобоелистная на луговато-каштановых сильно смытых легкоглинистых почвах по удлинЎнным понижениям			292,8		24,0			8,85,391,2	14,47,678,4	8,93,627,8				Выше среднего	весенне летне-осенние пастбища для всех видов скота
Группа 6. Злаковых пастбищ с преобладанием остреца																		
		Острецово-злаковый с полынью (острец, пырей гребневиидный, пырей ползучи																весенне летне-

С-2д	9	й, полынь австрийская, полынь Шренковская, полынь селитряная) на солонцах каштановых мелких, средних тяжелосуглинистых			93,9		9,8			4,73,046,8	8,54,340,4	8,13,526,6				средне	осенние пастбища для всех видов скота
Пастбища коренного улучшения Группа 7. Житняковых пастбищ																		
С-2а	10	Житняково-злаковый с полынью (пырей гребневидный, пырей ползучий, овсяница бороздчатая, ковыль волосатик, тонконог стройный, полынь австрийская, полынь Шренковская, полынь обыкновенная на каштановых			83,0		12,0			7,94,970,5	11,36,051,6	9,84,024,7				средне	весенне летне-осенние пастбища для всех видов

		маломощных легкоглинистых почвах																скота
			а) типчаково-злаково полынный (овсяница борздчатая, ковыль волосатик, пырей гребневидный, пырей ползучий, полынь австрийская, полынь Шренковская,		901,0		11,5			8,65,470,3	11,26,050,6	9,94,226,6				средне е	весенне летне-осенние пастбища для всех видов

			полынь обыкновенная														скота
			б) полынно злаковый (полынь австрийская, полынь Шренковская, полынь селитряная, полынь обыкновенная, , овсяница борздчатая,, ковыль волосатик, пырей		637,0		2,0			0,4 0,3 3,8		1,8 1,1 8,2				Весной плохое, Осенью среднее	Весенне осенние пастбища для коз, овец, ло

			гребневидный															щадей
С-2а			в) угодья в стадии коренного улучшения (посев пшеницы)			2508,0												
Мелкосопочник. Мелкосопочно-низкогорные степные и сухостепные пастбища на каштановых почвах Группа 8. Холоднополынных пастбищ																		
М-2б	11	Полынно-злаковый (полынь холодная, полынь австрийская, полынь Шренковская, овсяница бороздчатая, тонконог стройный, ковыль волосатик) на каштановых малоразвитых среднес			239,6		5,3			0,2 0,1 1,7		1,7 0,9 7,3					плохое	Весенне осенние пастбища для коз, овец, ло

		углинистых почвах																щадей
Итого сельскохозяйственных земель				7000,0														
Прочие угодья и земли																		
Лес				20,0														
Водная поверхность				17,0														
Прочие неудобные (хозпостройки,изрытые места,кладбища)				279,0														
Итого прочих земель				316,0														
Итого земель сельского округа				7316,0														

Сведения геоботанического обследования пастбищ

Дата, шифры по легенде и по Классификации природных кормовых угодий	Номера контуров и описаний (скобках)	Название типов (разностей, модификаций) природных кормовых угодий с приуроченностью их к рельефу, почвам. Название прочих угодий и земель	Вид угодья	Процент участия в контуре	Площадь, тысяч гектаров	Современное использование	Валовая урожайность, центнеров на гектар (год обследования)	Урожайность поедаемых растений на средний год: центнеров на гектар сухой массы, центнеров на гектар кормовых единиц, килограмм на гектар переваримого протеиначислитель						Расчетная урожайность по контуру: ц/га сухой массы (числитель) ц/га кормовых единиц (знаменатель)	Кормозапас по контуру: ц сухой массы (числитель), ц кормовых единиц (знаменатель)	Культтехническое состояние, наличие лекарственных растений	Рекомендации по использованию, вид скота. Рекомендуемые мероприятия по улучшению
								пастбищных кормов по сезонам									
									косимые								

								сенокос	пастбища	весна	лето	осень	зима				
1	2	3	4	5	6	7	8	9	10	11	12	13	14	15	16	17	18
Группа1,Лессинговскоковыльных пастбищ																	
С-2д	1	Лессинговскоковыльно-волоснецовый с разнотравием (ковыль Лессинга, волоснец узкий, пустырник степной, шалфей степной) на каштановых карбонатно-солончаковых маломощных легкоглинистых почвах по приречной террасе р.Борикта л			983,0		9,8			6,9 4,4 52,7	9,2 5,1 37,8	6,6 3,2 18,4				среднее	весенне летне-осенние пастбища для всех видов скота
Группа 2. Типчаковых пастбищ																	
С-2д	2	Типчаково-ковыльный с полынью (овсяница бороздчатая, ковыль волосатик, полынь австрийская, полынь Шренковская, полыньобыкновенная) на			403,0		14,3			9,5 6,2 80,4	12,6 7,0 59,1	12,0 5,5 35,0				Выше среднего	весенне летне-осенние пастбища для всех

		каштановых карбонатно-солончаковых маломощных легкоглинистых почвах															видов скота
С-2д	3	Типчаково-злаковый с полынью (овсяница бороздчатая, тонконог стройный, пырей гребневидный, ковыль волосатик ,полынь австрийская,полынь Шренковская, полынь селитряннаяй) на солонцах каштановых мелких средних тяжелосуглинистых			592,5		4,0			2,9 1,8 22,2	3,8 1,9 16,3	3,5 1,5 9,7				плохое	весенне летне-осенние пастбища для всех видов скота
С-2д	4	Типчаково-ковыльно-полынный (овсяницаброздчатая,ковыль волосатик ,полынь австрийская,полынь , Шренковская,, полынь			286,0		2,8			1,9 1,2 15,7	2,5 1,4 11,4	2,5 1,1 7,3				плохое	весенне летне-осенние пастбища для

		селитряная на солонцахкаштановых мелких, средних тяжнлосуглинистых																всех видов скота
С-2д	5	Типчаково-злаково-полынный с кермеком (овсяница бороздчатая,ковыль волосатик, тонконог стройный, пырей гребневидный, полынь австрийская, полынь Шренковская, полынь селитряная, кермек Гмелина) на солонцах каштановых мелких, средних легкоглинистых			356,0		5,0			2,9 1,8 22,8	3,9 2,0 17,0	4,3 2,0 13,2				ниже среднего	весенне летне-осенние пастбища для всех видов скота
Низинные,,западинные,,лиманные пастбища степной и лесостепной зон Группа 3. Злаковых пастбищ с преобладанием пырея ползучего																		
		Пырейно-житняковый с разнотравьем (пырей ползучий, пырей																весенне летне-ос

С-4а	6	гребневидный, шалфей луговой, подорожник большой) на луговато-каштановых маломощных легкоглинистых почвах			229,8		14,5			8,45,492,4	13,26,967,9	10,54,126,5				среднее	енние пастбища для всех видов скота
	7	Пырейно-злаковый с разнотравьем (пырей ползучий, овсяница бороздчатая,ковыль волосатик,пырей гребневидный, шалфей луговой, тмин обыкновенный, подорожник большой															
С-4а		А-на луговато-кашатновых слабосмытых легкоглиистых почвах			574,5		10,0			6,14,067,0	9,65,050,7	7,73,120,2				среднее	весенне летне-осенние пастбища для всех видов

																скота
С-4а		Б - налуговато-каштановых слабосмытых легкоглинистых почвах с промоинами			344,7		18,0			11,07,4 119,6	17,29,1 86,9	13,85,5 35,7				Выше среднего	весенне летне-осенние пастбища для всех видов скота
С-4а	8	Злаково-осоковый с разнотравием (пырей ползучий, овсяница бороздчатая, волоснец узкий, осока рання, осока стройная, кермек Гмелина, пустырник степной, тмин обыкновенный, подорожник средний, подорожник ланцетолистный) на луговато-каштановых карбонатных легкоглинистых			156,0		11,5			7,04,5 75,0	11,25,8 64,8	8,63,2 23,9				среднее	весенне летне-осенние пастбища для всех видов

		почвах по окраинам болот															скота
Пастбища коренного улучшения Группа 4. Жятняковых пастбищ																	
С-2а	9	Житняковый (пырей гребневидный) на каштановых маломощных легкоглинистых почвах			134,0		10,0			9,0 5,0 41,3	7 4,3 63,3	10 5,5 45,9	8,0 3,1 17,9			среднее	весенне летне-осенние пастбища для всех видов скота
С-2а	10	Житняково-злаковый (пырей гребневидный, пырей ползучий, тонконог стройный) на каштановых маломощных легкоглинистыхпочвах			496,0		11,5			7,9 4,9 71,1	11,5 6,0 52,0	9,2 3,5 20,9				среднее	весенне летне-осенние пастбища для всех видов скота
С-2а	11	Житняково-злаковый с разнотравьем (пырей гребневидный, пырей ползучий, ковыль волосатик, овсянница бороздчат					8,7			5,4 3,4	7,7 4,2	6,2 2,5					весенне летне-осенние пастбищ

		а я , шалфей луговой, лапчатка гусинная, люцерна румынская) на каштановых маломощных легкоглинистых почвах			1637,0					49,8	36,3	14,7				среднее	для всех видов скота
Мелкосопочник. Мелкосопочно-низкогорные степные и сухостепные пастбища на каштановых почвах Группа 5. Тырсовых пастбищ																			
			а) угодья в стадии коренного улучшения (посев пшеницы)			1552,0													
		Тырсово-типчаковый с полынью (ковыль волосатик, овсяница бороздчатая,																	весенне

М-2б	12	полынь австрийская, полынь Шренковская, полынь холодная) на каштановых, неполноразвитых среднесуглинистых почвах				355,5		9,0			6,1 4,1 53,4	8,3 4,7 39,7	7,6 3,5 21,8					среднее	летне-осенние пастбища для всех видов скота
Итого сельскохозяйственных земель						8100,0													
Лес						4,0													
Водная поверхность						227,0													
Болота						17,0													
Прочие неудобные (хозпостройки,изрытые места, кладбища)						495													
Итого прочих земель						743,0													
Итого земель сельского округа						8843,0													

Приложение 3 к Плану по управлению
пастбищами и их использованию
по Жаркаинскому району
на 2025-2029 годы

Данные (сведения) о скотомогильниках (биотермических ямах) по Жанадалинскому сельскому округу

№	Наименование области, района, сельского округа	Номер скотомогильника (биотермической ямы)	Тип скотомогильника (биотермической ямы) (примитивная или типовая)	Размер (площадь) скотомогильника (биотермической ямы)	Текущее состояние (функционирует или не функционирует)	Баланс содержатель (собственник)
1	2	3	4	5	6	7
1	Тасты-Талды	0	0	0	0	0
2	Жанадала	0	0	0	0	0
3	Зерноградское	0	0	0	0	0
Итого:		0	0	0	0	0

Данные (сведения) о сибиреязвенных захоронениях по Жанадалинскому сельскому округу

№	Наименование области, района, сельского округа	Номер сибиреязвенных захоронений	Характер почвы и растительности	Размер (площадь) сибиреязвенного захоронения	Координаты		характеристика объекта			Баланс содержатель (собственник)
					северной широты	восточной долготы	ограждение	Опознавательные знаки	внесено в информационную систему государственного земельного кадастра	
1	2	3	4	5	6	7	8	9	10	11
1	Тасты-Талды	0	0	0	0	0	0	0	0	0
2	Жанадала	0	0	0	0	0	0	0	0	0
3	Зерноградское	0	0	0	0	0	0	0	0	0
Итого:		0	0	0	0	0	0	0	0	0

Приложение 4 к Плану по управлению
пастбищами и их использованию
по Жаркаинскому району
на 2025-2029 годы

Сведения об объектах пастбищной инфраструктуры и о сервитутах для прогона сельскохозяйственных животных

№ п/п	Объекты пастбищной инфраструктуры	Количество действующих объектов пастбищной инфраструктуры, единиц	Количество объектов пастбищной инфраструктуры требующих строительства (реконструкции), единиц	Протяженность, километров	Площадь, тысяч квадратных метров
1	2	3	4	5	6
1.	Обводнительные сооружения (скважины, трубчатые и шахтные колодцы, копани)	-	-	-	-
2.	Сооружения, мосты, дороги	-	-	-	-
3.	Скотопрогонные трассы, скотоостановочные и водопойные площадки	-	-	-	-
4.	Емкости для купки овец, кошары и отгороженные места, ограждения пастбищ, изгороди (в том числе электроизгороди), загоны для загонно-порционного выпаса сельскохозяйственных животных	-	-	-	-
5.	Расколы для ветеринарной обработки сельскохозяйственных животных	-	-	-	-
6.	Сооружения и объекты, предназначенные для обеспечения электрической и тепловой энергией,	-	-		-

	объекты по использованию возобновляемых и альтернативных источников энергии			-	
7.	Объекты водоснабжения и другие виды жизнеобеспечения, сооружения для сезонного проживания персонала и иное имущество, необходимое для содержания и использования пастбищ	-	-	-	-

Приложение 5 к Плану по управлению
пастбищами и их использованию
по Жаркаинскому району
на 2025-2029 годы

Численность поголовья сельскохозяйственных животных из базы данных идентификации сельскохозяйственных животных

Таблица 1. Численность поголовья сельскохозяйственных животных, с указанием их владельцев

№ п/п	Код поселка, села, сельского округа по классификатору административно-территориальных объектов	Наименование поселка, села, сельского округа	Тип владельца	Бизнес-идентификационный номер/ индивидуальный идентификационный номер владельца	Фамилия, имя, отчество (при наличии) физических лиц или наименование юридических лиц	Численность поголовья, голов			
						Крупного рогатого скота	Мелкого рогатого скота	Лошадей	Верблюдов
1	2	3	4	5	6	7	8	9	10
1	115443100	Тасты-Талды	ФЛ	730616301099	Абдрахманов Б. С.	4	23	0	0
2	115443100	Тасты-Талды	ФЛ	700428300787	Абильдин Т Б	5	10	0	0
3	115443100	Тасты-Талды	ФЛ	541106350304	Ажигов И. Л.	0	34	0	0

4	115443100	Тасты-Талды	ФЛ	641023301435	Аргимбеков Е. З.	5	18	0	0
5	115443100	Тасты-Талды	ФЛ	570101401239	Асанова К. У.	2	54	2	0
6	115443100	Тасты-Талды	ФЛ	530219400710	Бейсембаева А. Б.	5	29	28	0
7	115443100	Тасты-Талды	ФЛ	670113300895	Бужентаев К. А.	0	12	0	0
8	115443100	Тасты-Талды	ФЛ	730801401506	Бурибаева Г. К.	2	17	0	0
9	115443100	Тасты-Талды	ФЛ	810901300334	Громин В. В.	14	23	30	0
10	115443100	Тасты-Талды	ФЛ	581112350601	Досанов М	0	27	0	0
11	115443100	Тасты-Талды	ФЛ	710220350239	Жаксымбетов С. К.	0	67	5	0
12	115443100	Тасты-Талды	ФЛ	630820300217	Жылкыбаев Д. К.	4	21	3	0
13	115443100	Тасты-Талды	ФЛ	620309300603	Ибраев М.А.	4	7	0	0
14	115443100	Тасты-Талды	ФЛ	890128350708	ИСМАГУЛОВ Н. Т.	3	0	0	0
15	115443100	Тасты-Талды	ФЛ	651007301201	Кайнешов Т. С	6	45	0	0
16	115443100	Тасты-Талды	ФЛ	850810450151	Климова О.Н.	3	0	0	0
17	115443100	Тасты-Талды	ФЛ	550725300283	Коляденко А.А	0	38	0	0
18	115443100	Тасты-Талды	ФЛ	640716300719	Коянбаев Ш.	5	0	7	0
19	115443100	Тасты-Талды	ФЛ	720705300944	Конакбаев Д.С.	0	26	0	0
20	115443100	Тасты-Талды	ФЛ	630311300666	Курмангалиев Ж.С.	2	0	0	0
21	115443100	Тасты-Талды	ФЛ	721124300205	Курмангалиев К.С.	0	16	0	0
22	115443100	Тасты-Талды	ФЛ	760114300816	Кызыров А. М.	28	0	0	0
23	115443100	Тасты-Талды	ФЛ	590319400656	Малеева Л.С.	6	0	0	0
24	115443100	Тасты-Талды	ФЛ	600108300082	Мамедов Т. Г.	9	11	0	0
25	115443100	Тасты-Талды	ФЛ	781106300575	Мардаков М. К	10	0	0	0

26	11544310 0	Тасты-Талды	ФЛ	72042935 0099	Мардаков С. К.	6	33	0	0
27	11544310 0	Тасты-Талды	ФЛ	68010430 0624	Мурзабеков С. Ж	0	15	2	0
28	11544310 0	Тасты-Талды	ФЛ	66072530 1125	Мухамажитов М.З.	10	38	12	0
29	11544310 0	Тасты-Талды	ФЛ	60110235 0435	Науан А	3	16	0	0
30	11544310 0	Тасты-Талды	ФЛ	70072545 0487	Наурызбаева Л. М.	4	0	0	0
31	11544310 0	Тасты-Талды	ФЛ	95061735 0642	Нурашев А.Т.	0	0	2	0
32	11544310 0	Тасты-Талды	ФЛ	68080930 0810	Оксукбаев Т. А.	0	16	0	0
33	11544310 0	Тасты-Талды	ФЛ	69040540 0684	ОСПАНОВА С. Ж.	5	13	1	0
34	11544310 0	Тасты-Талды	ФЛ	83112535 1515	Перевозчиков В.	0	11	0	0
35	11544310 0	Тасты-Талды	ФЛ	89102835 0858	Проткин Г.	0	8	0	0
36	11544310 0	Тасты-Талды	ФЛ	74102540 0386	Сагынбаева Г. Ж.	2	17	4	0
37	11544310 0	Тасты-Талды	ФЛ	68011135 0179	Самаев Е.А.	2	47	9	0
38	11544310 0	Тасты-Талды	ФЛ	96071335 0686	И П " Сапабек"	9	28	0	0
39	11544310 0	Тасты-Талды	ФЛ	67101735 0179	Сарсенбаев А. Ж	7	15	0	0
40	11544310 0	Тасты-Талды	ФЛ	64091135 0408	Серикбаев Е. А	5	29	6	0
41	11544310 0	Тасты-Талды	ФЛ	77020630 0485	Сарыбаев К.	4	0	0	0
42	11544310 0	Тасты-Талды	ФЛ	63101735 0121	Тиленов И. Б.	0	18	0	0
43	11544310 0	Тасты-Талды	ФЛ	80053130 1012	Токтар.М.	11	21	0	0
44	11544310 0	Тасты-Талды	ФЛ	72101835 0635	Товкентаев А.Т.	10	41	6	0
45	11544310 0	Тасты-Талды	ФЛ	71010135 1110	Толегенов М.Ш.	6	17	0	0
46	11544310 0	Тасты-Талды	ФЛ	74013145 0237	Тулегенова А.	8	33	0	0
47	11544310 0	Тасты-Талды	ФЛ	47090240 0928	Туребаева М.	0	1	0	0
48	11544310 0	Тасты-Талды	ФЛ	85050335 1273	Хакимов Р. М.	0	33	2	0

49	11544310 0	Тасты-Талды	ФЛ	49020130 0964	Хамзин Н.	14	27	6	0
50	11544310 0	Тасты-Талды	ФЛ	60121130 0550	Хамзин К. И.	0	18	0	0
51	11544310 0	Тасты-Талды	ФЛ	75121030 0189	Харчик В.У.	2	0	0	0
52	11544310 0	Тасты-Талды	ФЛ	71050935 0140	Шолдыбаев Ж. А.	9	0	0	0
53	11544310 0	Тасты-Талды	ФЛ	67083135 0260	Ыгышев Б. К.	0	8	2	0
54	11544310 0	Тасты-Талды	КХ	67061430 0501	К/х "Аманжол"	1	0	0	0
55	11544310 0	Тасты-Талды	КХ	73082930 0722	К х Жекебатыр	2	0	0	0
56	11544310 0	Тасты-Талды	КХ	66102545 0424	КхКарина и О	1	0	0	0
57	11544310 0	Тасты-Талды	КХ	78030245 0114	кхЭмба	29	0	0	0
58	11544310 0	Тасты-Талды	КХ	90020945 0463	К х Альянс	1	0	0	0
59	11544310 0	Тасты-Талды	КХ	74100435 0212	Кх Аян	15	29	5	0
60	11544310 0	Тасты-Талды	ЮЛЛ	18014003 2501	СПК"Карина Т"	2	64	0	0
61	11544310 0	Тасты-Талды	ЮЛ		ТОО "Куншыгыс"	0	0	0	0
62	11544320 0	Тасты-Талды	ФЛ	68110530 0073	Агаев Р.М	5	49	0	0
63	11544320 0	Жанадала	ФЛ	60122645 0258	Бельгибаева Н. К.	0	25	0	0
64	11544320 0	Жанадала	ФЛ	54022040 1072	Громина О. А.	10	0	0	0
65	11544320 0	Жанадала	ФЛ	62050935 0796	Касымов С. А.	5	30	0	0
66	11544320 0	Жанадала	ФЛ	59082630 0923	Мукашев Р. К	4	0	0	0
67	11544320 0	Жанадала	ФЛ	62062130 0937	Реджепов Н. Д	0	9	0	0
68	11544320 0	Жанадала	ФЛ	62120530 1371	Тихий В. И	7	0	0	0
69	11544320 0	Тасты-Талды	ФЛ	85092635 1243	Шалбаев Е. М.	20	0	0	0
70	11544320 0	Жанадала	ФЛ	36030340 1085	Шигабутдинова Ф. Х.	6	10	3	0

71	115443300	Зерноградское	ФЛ	870510450630	Асфандиярова А. И.	9	16	0	0
72	115443300	Зерноградское	ФЛ	810301350567	Ахмедов Р. В.	0	50	0	0
73	115443300	Зерноградское	ФЛ	880618351511	Валиев Т. А.	0	19	1	0
74	115443300	Зерноградское	ФЛ	810817350979	Винокуров А. Б.	4	0	0	0
75	115443300	Зерноградское	ФЛ	85072945085	Воскобоева О. Г.	1	0	0	0
76	115443300	Зерноградское	ФЛ	430501450134	Жабаева Ж. Б.	0	10	0	0
77	115443300	Зерноградское	ФЛ	761221402699	ИВАНОВА Т. В	4	14	0	0
78	115443300	Зерноградское	ФЛ	710412300375	Казионов Ю А.	3	0	0	0
79	115443300	Зерноградское	ФЛ	620131300606	Качур Ю. Ю	4	0	0	0
80	115443300	Зерноградское	ФЛ	590302400801	Колпакова И.Н.	2	0	0	0
81	115443300	Зерноградское	ФЛ	760516450461	Лисица С.В.	8	16	0	0
82	115443300	Зерноградское	ФЛ	651126350495	Молдабеков А. К.	4	25	0	0
83	115443300	Зерноградское	ФЛ	700413350533	Молдабеков Т. К.	3	25	0	0
84	115443300	Зерноградское	ФЛ	810806350453	Мукашев А. А.	6	16	0	0
85	115443300	Зерноградское	ФЛ	720223350217	Мухамбетжанов Б. К.	9	20	0	0
86	115443300	Зерноградское	ФЛ	800820302448	Новиков В.В.	0	2	0	0
87	115443300	Зерноградское	ФЛ	680515300694	Овчаров В.А.	6	0	0	0
88	115443300	Зерноградское	ФЛ	610907300880	Ревтович В.А.	3	0	0	0
89	115443300	Зерноградское	ФЛ	911218351012	Ревтович Д. В.	3	0	0	0
90	115443300	Зерноградское	ФЛ	670508350393	Ревтович С. А.	10	0	0	0
91	115443300	Зерноградское	ФЛ	560917350374	Рейтузов С. Н	4	0	0	0
92	115443300	Зерноградское	ФЛ	930409351478	РЕПИН Г. С.	1	0	0	0

93	115443300	Зерноградское	ФЛ	570716300525	Рыбачук В. Н	152	100	8	0
94	115443300	Зерноградское	ФЛ	910115350517	РЯКШИН А. А.	0	11	0	0
95	115443300	Зерноградское	ФЛ	631128301563	Секумбаев Е. Ш.	12	0	1	0
96	115443300	Зерноградское	ФЛ	660509300975	Спанов Ж. Г.	5	0	0	0
97	115443300	Зерноградское	ФЛ	590204450499	Туякова Н. С.	11	0	0	0
98	115443300	Зерноградское	ФЛ	970121350560	Федин К. Н.	4	0	0	0
99	115443300	Зерноградское	ФЛ	640223302854	Хакимов К.А.	8	25	10	0
100	115443300	Зерноградское	ФЛ	661015301297	Хакимов А. А.	5	22	0	0
101	115443300	Зерноградское	ФЛ	740606350440	Хачатурян Р. М.	5	0	0	0
102	115443300	Зерноградское	ФЛ	730602301280	Шамыкаев Д. М	5	0	0	0
103	115443300	Зерноградское	ФЛ	840426350126	Шахматов Ю. В.	4	0	0	0
104	115443300	Зерноградское	ФЛ	660817350252	Шевчук Ю. И	3	0	0	0
105	115443300	Зерноградское	КХ	670927350292	к/х "Анна-М"	10	0	0	0
106	115443300	Зерноградское	КХ	611018301155	К/Х "ФОРТУНА"	1	0	0	0
107	115443300	Зерноградское	КХ	520215300832	Кх Нива	43	0	11	0
108	115443300	Зерноградское	КХ	770517350115	К х "Тимур	0	12	0	0
109	115443300	Зерноградское	КХ	900301450176	кхИосиф	5	0	0	0
110	115443300	Зерноградское	КХ	701007301799	Кх Уркер	0	0	0	0
111	115443300	Зерноградское	КХ	870314499022	Кх Юлия	2	18	0	0
112	115443300	Зерноградское	КХ	600205301741	кхМураге р	10	85	10	0
Итого по КХ						120	185	52	0
Итого по ТОО						0	0	0	0
Итого по СПК						2	64	0	0
Итого по населению						559	1439	146	0
Итого по сельскому округу						681	1688	198	0

Приложение 6 к Плану по управлению
пастбищами и их использованию
по Жаркаинскому району
на 2025-2029 годы

Данные о количестве гуртов, отар, табунов, сформированных по видам и половозрастным группам сельскохозяйственных животных

№ п/п	Код поселка, села, сельского округа по классификатору административно-территориальных объектов	Наименование поселка, села, сельского округа	Количество гуртов, отар, табунов										
			Крупного рогатого скота				Мелкого рогатого скота			Лошадей		Верблюдов	
			быков	коров	телок	бычков	овец и коз	молодняка (ярок, козочек)	молодняка, (баранчиков, козликов)	жеребцов, кобыл	молодняка	верблюдов	молодняка
1	2	3	4	5	6	7	8	9	10	11	12	13	14
1	11544 3100 11544 3200	Тасты - Талды, Жанадала	21	104	57	18	511	205	180	96	26	0	0
2	11544 3300	Зерноградское	1	137	76	68	219	45	26	12	9		
			2 гурта				3 отара			2 табуна		0	

Приложение 7 к Плану по управлению
пастбищами и их использованию
по Жаркаинскому району
на 2025-2029 годы

Сведения о численности поголовья сельскохозяйственных животных для выпаса на отгонных пастбищах

	Код поселка, села, сельского округа		Численность поголовья, голов							
			Крупного рогатого скота		Мелкого рогатого скота		Лошадей		Верблюдов	

№ п/п	по классификатору административно-территориальных объектов	Наименование поселка, села, сельского округа	личного подворья	сельскохозяйственных товаропроизводителей	личного подворья	сельскохозяйственных товаропроизводителей	личного подворья	сельскохозяйственных товаропроизводителей	личного подворья	сельскохозяйственных товаропроизводителей
1	2	3	4	5	6	7	8	9	10	11
1	115443100	Тасты-Талды	-	-	-	-	-	-	-	-
2	115443200	Жанадала	-	-	-	-	-	-	-	-
3	115443300	Зерноградское	-	-	-	-	-	-	-	-
	Итого:		-	-	-	-	-	-	-	-

Приложение 8 к Плану по управлению
пастбищами и их использованию
по Жаркаинскому району
на 2025-2029 годы

Рекомендуемые схемы пастбищеоборотов

Годы	Номера участков			
	1 загон	2 загон	3 загон	4 загон
2025	весенне-летний сезон	летний сезон	осенний сезон	отдыхающий загон
2026	отдыхающий загон	весенне-летний сезон	летний сезон	осенний сезон
2027	осенний сезон	отдыхающий загон	весенне-летний сезон	летний сезон
2028	летний сезон	осенний сезон	отдыхающий загон	весенне-летний сезон
2029	весенне-летний сезон	летний сезон	осенний сезон	отдыхающий загон

Жанадалинский сельский округ

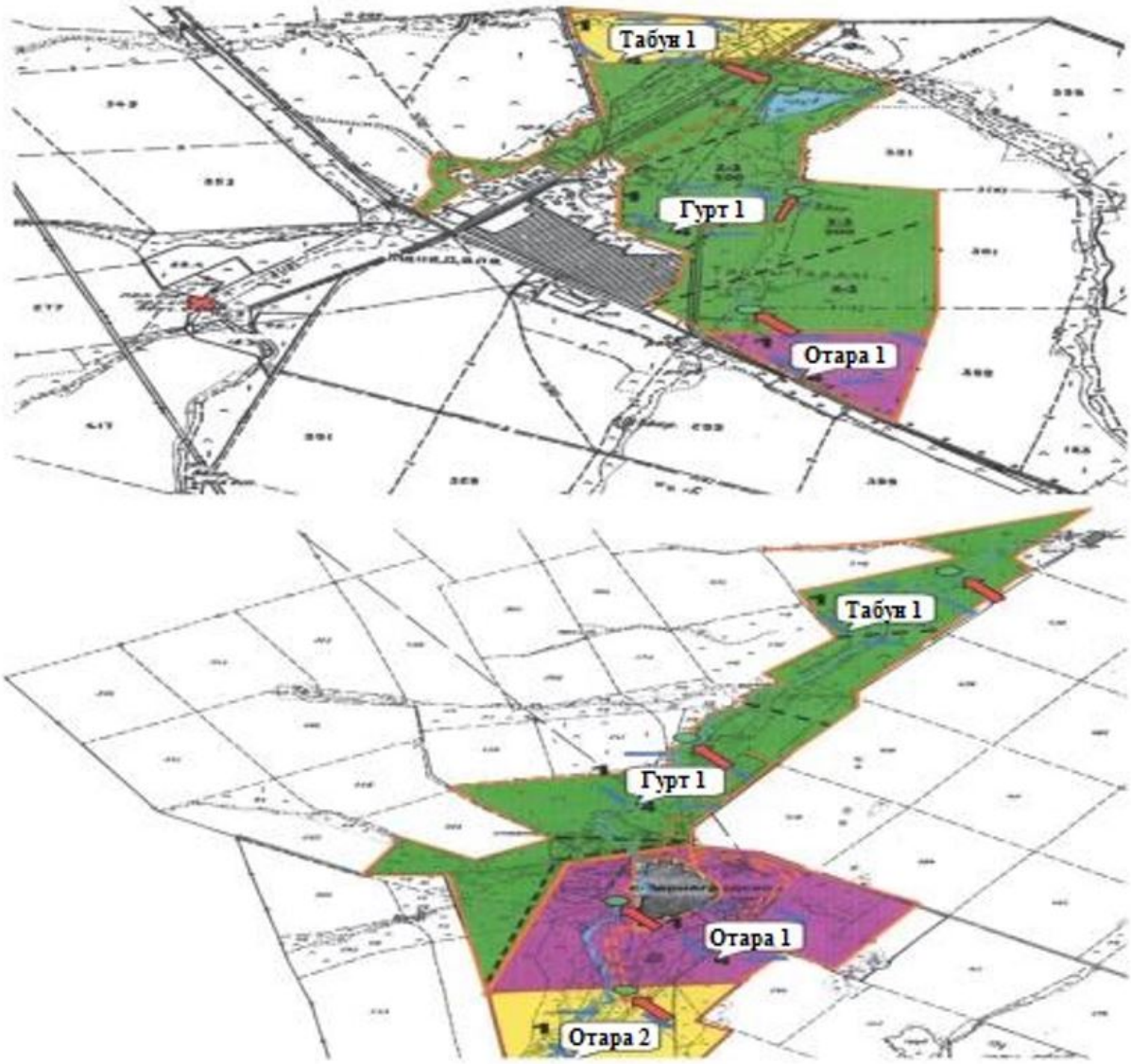

Условные обозначения:

1, 2, 3, 4 - очередность использования загонов в году

- границы сельских округов

- объект пастбищной инфраструктуры

- весенне-летне-осенние сезоны выпаса сельскохозяйственных животных

- весенне-раннелетне-осенние сезоны выпаса сельскохозяйственных животных

- весенне-осенние сезоны выпаса сельскохозяйственных животных

- естественные и искусственные водоемы, места водопоя скота и другие источники

- маршруты доступа пастбищепользователей к водоисточникам

Приложение 1 к Плану по управлению
пастбищами и их использованию
по Жаркаинскому району
на 2025-2029 годы

Данные земельного баланса региона и информационной системы государственного земельного кадастра

Таблица 1. Распределение пастбищ по категориям земель Костычевского сельского округа, тысяч гектаров

Наименование сельских округов	Категории земель								Итого земель
	Код классификатора административно-территориальных объектов	сельскохозяй-ственного назначения	населенных пунктов	промышлен-ности, транспорта, связи и иного не с/х назнач.	особо охраняемых природных территорий	лесного фонда	водного фонда	запаса	
село Костычево	115451100	1605,7	1605,7	-	-	-	-	-	1605,7
село Донское	115451200	1345	1345	-	-	-	-	-	1345
Всего		2950,7	2950,7	-	-	-	-	-	2950,7

Таблица 2. Распределение пастбищ населенного пункта

№ п/п	Наименование сельского округа	Код классификатора административно-территориальных объектов	Наименование населенного пункта	Общая площадь пастбищ, гектар	Площадь и виды пастбищ					
					предназначенные для удовлетворения нужд населения по выпасу сельскохозяйственных животных личного подворья, тысяч гектаров	общественные, гектар	отгонные, гектар	сезонные, гектар	аридные, гектар	культурные, гектар
1	2	3	4	5	6	7	8	9	10	11

1	Костычевский сельский округ	11545110 0	село Костычево	1605,7	1605,7	1605,7	-	-	-	-
2	Костычевский сельский округ	11545120 0	село Донское	1345	1345	1345	-	-	-	
	Всего			2950,7	2950,7	2950,7	-	-	-	-

Таблица 3. Сведения о собственниках и землепользователях на основании правоустанавливающих и идентификационных документов на земельный участок

№ п/п	Наименование собственников, землепользователей	Бизнес-идентификационный номер/ индивидуальный идентификационный номер	Кадастровый номер земельного участка	Площадь пастбищ, гектар
1	ТОО "Тын-Дала"	041240010698	01-275-023-062	421,8
			01-275-023-063	57,4
			01-275-023-090	303,5
			01-275-023-023	10,4
2	ТОО "КА-Агро"	100840011193	01-275-011-150	65,7
			01-275-011-188	37
			01-275-011-187	16
3	ТОО "Донское-Агро"	190340027267	01-275-013-081	27,1
			01-275-013-116	649,2
			01-275-013-115	30,3
			01-275-013-114	1791,9
4	ТОО "им.Костычева"	990740005062	01-275-021-108	230
			01-275-021-109	131
			01-275-021-131	12
			01-275-021-159	26,9
5	ТОО "Жаркаин"	971240003807	01-275-023-072	79,1
			01-275-023-086	4,3
			01-275-023-085	19,1
			01-275-021-158	27,7
			01-275-021-199	28,9
			01-275-021-094	21,5
			01-275-021-095	38,6
			01-275-023-100	312,1
6	ТОО "Тассуат-Н"	980340002881	01-275-023-080	4,00
			01-275-013-137	56,2
7	ПТ"Урожай"	050540004792	01-275-013-032	45

8	Т О О "АгроПродЖарқайын"	090740011204	01-275-023-077	2736,1
			01-275-023-093	405
9	ТОО "Зангар-2008"	080140012992	01-275-023-014	11,3
			01-275-023-015	64
10	ТОО "Дихан-4"	030140003002	01-275-049-156	72
			01-275-057-172	305
			01-275-057-173	157
			01-275-049-070	4
			01-275-049-125	14
11	к/х Азамат-4	580403300614	01-275-021-118	20
			01-275-021-147	10,4
			01-275-021-156	1,3
12	к/х Дулат-К	520925400172	01-275-021-054	22
13	к/х Айбат	730717350204	01-275-021-142	68,3
14	к/х Орион	760727350482	01-275-021-052	9,5
			01-275-021-122	7,5
15	к/х "Рассвет"	880515350593	01-275-021-176	11
	Наумович С.Ф. " Вл-ц зем.доли"	650215300618	01-275-021-086	17,2
16	к/х "АПК-2020"	960908450018	01-275-021-083	0,3
			01-275-021-085	17,3
17	к/х ".Деметра"	660424300705	01-275-021-018	2,4
18	к/х "Нива-5"	720428300631	01-275-021-150	188
			01-275-021-160	9,6
			01-275-021-096	31,4
			01-275-021-149	129
			01-275-021-099	20,3
19	к/х "Олимп"	581111350271	01-275-021-141	8,9
20	к/х "Харлампий"	720412301137	01-275-021-088	25,8
21	к/х "Дионис"	701029300889	01-275-021-121	24
22	к/х "Любавушка"	860619301755	01-275-021-155	16
23	к/х "Век"	640310400222	01-275-021-058	12,8
			01-275-021-098	58
24	к/х "Исток"	480128300381	01-275-021-008	12
25	к/х "Сункар"	931207350444	01-275-013-140	75
			01-275-023-091	155
26	к/х "Май"	611201300336	01-275-013-124	1
			01-275-013-125	36
27	к/х "Алтай-2"	600405300463	01-275-013-078	10
			01-275-013-001	26

28	к/х "Смагулов и к"	650516350026	01-275-013-125	17,2
			01-275-013-128	15
			01-275-015-116	228
29	к/х "Светлана"	580617300462	01-275-013-049	96
			01-275-013-096	44,7
30	к/х "Нур-Ай"	640831450152	01-275-013-129	5
31	к/х "Тюльпан"	570304301216	01-275-013-084	36
32	к/х "Надежда-5"	570701300484	01-275-013-109	1
			01-275-013-071	9,7
			01-275-013-007	60
			01-275-013-091	12
33	к/х "Аблай"	680328350446	01-275-023-094	92,7
34	к/х "Мереке"	570102350982	01-275-023-007	2,3
35	к/х "Гарант"	561023400614	01-275-023-036	41,2
			01-275-023-088	23,4
			01-275-023-092	53
36	к/х "Восхождение"	891111451299	01-275-023-049	1800
37	к/х "Тамерлан"	680903350223	01-275-023-001	105
38	Кинуарбек Т.Е.	950302350967	01-275-023-034	23,6
			01-275-023-076	4,2
			01-275-023-083	92,3
39	к/х "Маяк-2020"	690101401213	01-275-023-004	5
			01-275-023-095	48,5
40	к/х "Елена"	730425350277	01-275-023-053	30,3
41	к/х "Нико"	610228300999	01-275-023-058	11
42	к/х "РавиР-1"	640421300418	01-275-023-087	114
43	к/х "Виола"	780117452004	01-275-023-096	179
44	к/х "Найман-1"	931025350693	01-275-023-054	18
45	к/х "Аргын"	600315400381	01-275-023-065	24,4
46	к/х "Айгерим"	890521350934	01-275-023-064	30
47	к/х SanAgro	120140014374	01-275-023-089	173
48	к/х SKD Agro	600310301277	01-275-023-101	115
	Итого:			12751,6

Таблица 4. Распределение пастбищ

№ п/п	Наименование сельского округа	Код классификатора административно-территориальных объектов	Наименование населенного пункта	Необходимая площадь пастбищ для сельскохозяйственных животных, тысяч гектаров				Площадь общественных пастбищ, тысяч гектаров	Площадь отгонных пастбищ, тысяч гектаров
				Крупный рогатый скот	Мелкий рогатый скот	Лошади	Верблюды		
1	2	3	4	5	6	7	8	9	10

1	Костычевский сельский округ	115451100	село Костычево	1249,5	909,5	1254,6	0	1605,7	-
2	Костычевский сельский округ	115451200	село Донское	1156	139,4	346,8	0	1345	-
	Итого			2405,5	1048,9	1601,4	0	2950,7	-

Для выпаса сельскохозяйственных животных необходимо 5055,8 гектаров. 603 голов выпасаются на общественных пастбищах, площадью 2950,7 гектаров, 0 голов выпасаются на отгонных пастбищах, площадью 0 гектаров.

Таблица 5. Требуемые дополнительные пастбища

№ п/п	Требуемые дополнительные пастбища из земель запаса, тысяч гектаров	Дополнительно предоставляемые пастбища	
		пастбища, которые могут быть предоставлены в землепользование пастбищепользователям, тысяч гектаров	пастбища, подлежащие резервированию в целях удовлетворения нужд населения по выпасу сельскохозяйственных животных личного подворья, тысяч гектаров
1	2	3	4
1	2105,1	-	-

Приложение 2 к Плану по управлению
пастбищами и их использованию
по Жаркаинскому району
на 2025-2029 годы

Сведения геоботанического обследования пастбищ села Костычево

								Урожайность поедаемых растений на средний год: ц/га сухой массы, ц/га кормовых единиц, кг/га переваримого протеина	Расчетная урожайнос				

Дата, шифры по легенде и по Клас	Номера контуров и оп	Название типов (разностей, модификаций) природ	Вид угодья	Процент участия в	Площадь, га	Современное испо	Валовая урожайность,	пастбищных	ть по контуру: ц/га сухой массы (числитель), ц/га кормовых единиц (зна	Кормозапас по контуру: ц сухой ма	Культур-техническое состо	Рекомендации по использованию,

сификации природных кормовых угодий РК	исаний (вскообках)	ных кормовых угодий с приурочен ностью их к рельефу, почвам. Назва		контуре		льзование	ц/га (годообследования)	кормов по сезонам						менатель)	сы (числитель), цкормовых единиц (знаменатель)	яние, наличие кастве ненных растений	видскота. Рекомендуемые мероприятия по улучшению																	
								сено	косимы	весна	лето	осень	зима					1	2	3	4	5	6	7	8	9	10	11	12	13	14	15	16	17	18
																				1. Слабоволнистая равнина Полынно-злаковый (полын																			

ние прочих угодий и земель	кос	епастбища	сна	ень	2БаС-2д	1	ьавстрийская; полынь сизая, полынь белая; типчак, ковыль волосатик,	пастб. ест.	60	125	Выпас частного скота	2,5	0,60,45,4	1,40,74,9	10,55	124,868,6	Сильносбит	В-Опастбища для овец, коз, лошадей Отд

волосяницузкий) на темно-каштановых карбонатно-солончаковатых

	слабосмытых почвах
4. Слабоволнистая равнина Полынно-злаковый	

2 Ба С-2 л	4	(полынь австрийская; полынь сизая, полынь белая; типчак, ковыль вол	пастб. ест.	60	101	Выпасное				0,60,45,4		1,40,74,9		10,55	100,855,4	Сильно сбит	В-Опастбищадля овец, коз, лошад		

		осатик,волоснецузкий)натемно-каштановыхкарбонатно-солончак				та											ейОтд

		ов атых слабосмытых почвах																ых
		5. Слабоволнистая равнина Житняково-																

полынный стыс яч ил ис тн ик ом (жит ня я кг ре бе нч ат ый, по лы нь бе ла я, п

В-О

4С-2а	5	Полынь сизая, полынь обыкновенная; тысячелистник обыкновенный) на пастбищах	пастКУ	100	140	Выпас частногосскота				3,72,334,7	5,53,1282	4,31,8111,3		5,53,1	7704334	Чистый	пастбища для овец, коз, лошадей Отдых	

темно-каштановых карбонатно-солончаковатых средне-мощных поч

		вах																
		6. Слабовольнистая равнинная Жительница ковыльных степей																

4С-2а	6	ико м(жи тня кгре бенчат ый,по лын ьбе лая,по лын ьси за я,по лын ьоб ык н	пас т.КУ	100	69	Вы пас час тно гос ко				3,72,3347	5,53,1282	4,31,8111,3		5,53,1	379,5213,9	Чи сты й	В-Л-Опастбищадлявсехвидовск	

овенная; тысячилистник обыкновенный) на затемненно-каштановых карбо
та
ота

		натно-солончаковатых среднемощных почвах																
		7. Слабоволнистая ра																

внина Житняково-полынный с тысячилистником (житняк гребенчат

4С-2а	7	ый, полынь белая, полынь сизая, полынь обыкновенная; тысячелистник	паст. КУ	100	66	Выпас частного скота	8,4		3,72,33 4,7	5,53,12 82	4,31,81 11,3		5,53,1	3632046	Чистый	В-Л-Опастбища для всех видов скота		

обыкновенный) на темно-коричневатых с

		редне мощны х почва х																
		8. Слабо волни стая равни на Жите нская ково- полын н																

ый стысячилистникком (житняякгребенчатый, полынь белая, полынь с

Вы

В-Л-Опастбищ

4С-2а		изая, полынь обыкновенная; тысячелистник обыкновенный) на темно-к	паст. КУ	100	37	пастбищного скота				3,72,334,7	5,53,1282	4,31,8111,3		5,53,1	203,5114,7	Чистый	для всех видовск

		ашт анов ых кар бон атно-сол онч ако ват ых сре дне мощ ных поч вах																ота
		9. Сл																

а
б
о
в
о
л
н
и
с
т
а
я
р
а
в
н
и
н
а
Ж
и
т
н
я
к
о
в
о-
п
о
л
ы
н
н
ы
й
с
т
ы
с
я
ч
и
л
и
с
т
н
и
к
о
м
(
ж

4С-2а	9	итняя крепеночатый, полынь белая, полынь сизая, полынь обыкновенная	паст. КУ	100	137	Выпасчастногоскота	7,5			3,72,3347,7	5,53,1282,2	4,31,8113,3		5,53,1	7535,5424247,7	Чистый	В-Л-Опастбищадлясехвидовс		

я;
т
ы
с
я
ч
и
л
и
с
т
н
и
к
о
б
ы
к
н
о
в
е
н
н
ы
й)
н
а
т
е
м
н
о-
к
а
ш
т
а
н
о
в
ы
х
к
а
р
б
о
н
а
т
н
о-
с
к
о
та

		оло нчаковатых среднемощных пооч ваях																
		1. Ковыльно-типчаковый спол																

2АС-2а		ынью (ковыль волосатик; типчак; полынь сизая, полынь белая, полыньо	пастб.	100	37	Выпасчастног				6,14,053	8,24,739,5	7,03,219,2		8,24,7	303,417	Сильнозатырс	В-РЛ-Опастбищадлявсехвидовскота

		быкновенная) на темно-каштановых карбонатно-солончаковатых ср	ест.		оскота											3,9	ован				

		ежемощных почвах																
		Приречная терраса 1. Ковыльно-типчаковый спо																

2АС-2а	15	лыньюю(ковыльволосатик;типичак;полынныйзия,полынныйбелая,полынь	пастб.ест.	100	58	Выпасчастногоскота				6,14,0530,0	8,24,73395,5	7,03,21912		8,24,7	475,6272,6	Сильнозатыр сован	В-РЛ-Опастбищадлявсехвидовск		

обыкновенная) на температурно-кашта новых карбонатно-солончаковатых с

		редне мощных почвах																
		Приречная терраса 1. Ковыльно-типчаковый сп																

2БС-2л	20	олынью (ковыль волосатик; типчак; полынь сизая, полынь белая, полын	пастб. ест.	100	43	Выпас частного скота				5,23,444,9	7,04,033,2	6,02,716,2		74	301172	Сильно затырсован	В-РЛ-О пастбища для всех видов ск

ь
о
б
ы
к
н
о
в
е
н
н
а
я)
н
а
т
е
м
н
о-
к
а
ш
т
а
н
о
в
ы
х
к
а
р
б
о
н
а
т
н
о-
с
о
л
о
н
ч
а
к
о
в
а
т
ы
х

о
та

		среднемощных почвах																	
		Приречная терраса 1. Ковыльно-типчаковый с																	

2БС-2л	21	полыньюю(ковыльволосатик;типчак;полынь сизая,полынь белая,полы	пастб.ест.	100	38	Выпаснастногоск				5,2 3,4 4 4 4,9	7,0 4,0 3 3,2	6,0 2,7 1 6,2		7/4	2/6/6/1 5 2	Сильнозатыр сованн	В-РЛ-Опастбищадлявсехвидовс			

ньобыкновенная) натемно-каштановых карбонатно-солончаковаты

ота

к

		хсреднемощныхпочвах																ота
		Приречнаятеррасса1.Ковыльно-типчаковый																

2БС-2л	22	полыньюю (ковыльволосатик; типчак; полынь сизая, полынь белая, пол	паст б. ест.	100	24	Выпасчастногоско				5,2 3,4 4 4,9	7,0 4,0 3 3,2	6,0 2,7 1 6,2		7/4	1/6 8/9 6	Сильнозатыр сован	В-РЛ-Опастбищадлявсехвидов		

ыньобыкновенная) на темно-каштановых карбонатно-солончаковат
та
ск

		ых средним мощных почвах																ота
		Приречная терраса 1. Ковыльно-типчаковы																

2БС-2л	23	полынью (ковыль волосатик; типчак; полынь сизая, полынь белая, полынь	паст б. ест.	100	166	Выпас частного ск				5,234449	7,040332	6,02,7162,		74	1 1 6 2 6 6 4	Сильно затрсо	В-РЛ-Опастбищадля всех вид			

лыньобыкновеннаяснатемно-каштановыхкарбонатно-солончаковаотаванвосск

		тых средне мощных почвах																ота
		Приречная терраса 1. Ковыльно-типчаковая																

2БС-2л	24	ый с полынью (ковыль волосатик; типчак; полынь сизая, полынь белая, п	пастб. ест.	100	26	Выпас частного с				5,23,444,9	7,04,033,2	6,02,716,2		74	182104	Сильно затырсов	В-РЛ-О пастбища для всех ви

		олынь обыкновенная) на темно-каштановых карбонатно-солончаков				кота										ан	доск

		атых средних мощных почвах																ота
		При речная терраса 1. Ковыльно-типчаково																

2БС-2л	25	высполынью (ковыльволосатик; типчак; полынь сизая, полынь белая,	пастб.	100	61	Выпасчастного				5,23,4449	7,04,0332	6,02,7162		7/4	4/2/7/244	Сильнозатыр со	В-РЛ-Опастбищадлявсех

полынь обыкновенная) на темно-каштановых карбонатно-солончаковой

скота

ван

видовск

		ватых среднемощных почвах																ота
		1. Ковыльно-типчаковый с полынью (ков																

2БС-2л		ыль волосатик; типчак; полынь сизая, полынь белая, полынь обыкновен	пастб. ест.	100	47	Выпас частного скота				5,23,4449	7,04,033,2	6,02,716,2		74	329188	Сильно затырсован	В-РЛ-Опастбища для всех видов ск

		ная) на темно-каштановых карбонатно-солончаковатых среднемощн															ота

		ыхпочвах																
		Приречнаятерраса1.Ковыльно-типчаковыйспольынью(ко																

2БС-2л	27	выль волосатик; типчак; полынь сизая, полынь белая, полынь обыкнове	пастб. ест.	100	84	Выпас частного скота				5,23,444,9	7,04,033,2	6,02,716,2		7/4	5/8/8/336	Сильно затырсован	В-РЛ-О пастбища для всех видов скота

нная)
натемно-каштановых карбонатно-солончаковатых средней мощ

		ных почвах																
		Приречная терраса 1. Ковыльно-типчаковый (ковыльно-разнотравный)																

2АС-2а	31	овыль волосатик; типчак; полынь сизая, полынь белая, полынь обыкнов	пастб. ест.	100	9	Выпас частного скота				6,14,053	8,24,739,5	7,03,219,2		8,24,7	73,842,3	Сильно затырсован	В-РЛ-Опастбища для всех видов скота

енная) на темно-каштановых карбонатно-солончаковатых среднемо

		щныхпочвах																
		Приречнаятерраса1.Ковыльно-типчаковыйсполынью(																

2АС-2а	32	ковыль волосатик; типчак; полынь сизая, полынь белая, полынь обыкно	паст б. ест.	100	19	Выпас частного скота				6,14,053	8,24,739,5	7,03,219,2		8,24,7	155,889,3	Сильно затырсован	В-РЛ-О пастбища для всех видов скота

венная) натемно-каштановых карбонатно-солончаковатых средним

		общных почвах																
		При реч ная терраса 1. Ковыльно-типчаковый сполынью																

2АС-2а		(коволыльволосатик;типчак;полынь сизая,полынь белая,полынь обыкн	пастб.ест.	100	21	Выпасстногоскота				6,14,053	8,24,7395	7,03,2192		8,24,7	1721,2987	Сильнозатыр сован	В-РЛ-Опастбищадлявсехвидовскота		

овенная) на темно-каштановых карбонатно-солончаковатых средне

		мощных почвах																
		Приречная терраса 1. Ковыльно-типчаковый сполынь																

2АС-2а	34	ю(ковыльволосатик;типчак;полынныйбелая,полынныйобык	паст б. ест.	100	25	Выпасчастногоскота				6,14,053	8,24,7395,5	7,03,2192,2		8,24,7	20511175,5	Сильнозатыр сован	В-РЛ-Опастбищадлявсехвидовск				

		новенная) на темно-каштановых карбонатно-солончаковатых средн														ота	

		емощных почвах																
		Слабоволнистая равнина Полынно-злаковый (полы																

2 Ба С-2 л	35	навстрийская; полынь сизая, полынь белая; типчак, ковыль волосатик	паст б. ест.	60	179	Выпасная тогоскота	2,5			0,60,45,4		1,40,74,9		10,55	179,49 8,7	Сильно сбит	В-Опастбищадляовец,козлошадей От д	

к, волосяницузкий) на температурно-каштановых карбонатно-солончаковатых

		хслабосмытыхпочвах																
		Приречнаятеррасса1.Коввыльно-типичаковыйс																

2АС-2а	37	полыньюю (ковыльволосатик; типчак; полынь сизая, полынь белая, полы	паст б. ест.	100	18	Выпаст астногоск				6,14,053	8,24,7395	7,03,2192		8,24,7	147,6846	Сильнозатыр сован	В-РЛ-Опастбищадлявсехвидовс	

ньобыкновенная) натемно-каштановых карбонатно-солончаковаты

ота

к

		хсреднемощныхпочвах																ота
		Слабоволнистаяравнина1.Злаково-разнотр																

авный скустарником (пырей ползучий, типчак, ковыль волосатик, ве

5С-4а	40	йник наземный;, солодка уральская, тмин обыкновенный, кермек Гмел	пастб. ест.	60	7	Выпас частного скота				13,988136	20,511,2105,6	16,77,144,9		20,511,2	135,373,9	Слабозакустарен	В-Л-О пастбища для всех видов скота

инна, шалфей луговой, пустырник; таволга зверообоелистная) нал угова т

		о-каштановых карбонатных средних мощных почвах																
		Слабоволнистая																

равнина 1. Ковыльно-типчаковый полынью (ковыль волосатик; типч

В-РЛ-Опастбищадлявс

2АС-2а	41	а к; полынь сизая, полынь белая, полынь обыкновенная) на темно-каштан	паст б. ест.	60	50	Выпас тонкорунного				6,14,053	8,24,7395	7,03,2192		8,24,7	413,2823688	Сильно затыр сован		ех вид овск

		о в ы х к а р б о н а т н о- с о л о н ч а к о в а т ы х с р е д н е м о щ н ы х п о ч в а х																о та
		С л а б о в о л																

ни
ст
ая
ра
вн
ин
а
1.
За
ко
во
-р
аз
но
тр
ав
ны
йс
ку
ст
ар
ни
ко
м(
пы
ре
йп
ол
з

		учий, типчак, ковыльволосатик, вейникназемный; , солодкауральска				Выпасч										Слаб	В-Л-Опастбищ

5С-4а	42	я, тминнообыкновенный, кермек Гмелина, шалфей луговой, пустырник; та	паст б. ест.	60	37	астногоскота				13,98,8136	20,511,21056,	16,777,1449,		20,511,2	750,3409,9	озакустарен	адлявсехвидовскота

волгазверобоелистная) налуговато-каштановых карбонатных средн

		емощных почвах																
		Слабоволнистая равнина 1. Ковыльно-типчаковый с																

2БС-2л	43	полыньюю (ковыльволосатик; типчак; полынь сизая, полынь белая, полы	паст б. ест.	100	34	Выпасчастногоскота				5,2 3,4 4 4,9	7,0 4,0 3 3,2	6,0 2,7 1 6,2		7/4	2/3 8/1 3 6	Сильнозатыр сован	В-РЛ-Опастбищадлявсехвидовск	

ньобыкновенная)натемно-каштановыхкарбонатно-солончаковаты
ота

		хсреднемощныхпочвах																
		Слабоволнистаяравнина1.Ковыльно-типча																

2БС-2л	44	ковый с полынью (ковыль волосатик; типчак; полынь сизая, полынь бел	пастб. ест.	100	17	Выпас частного с				5,23,444,9	7,04,033,2	6,02,716,2		74	11968	Сильно засо	В-РЛ-О пастбища для всех ви

		ая, полынь обыкновенная) на темно-каштановых карбонатно-солонча			кота											ван	довск

		ковательных средней мощности почвах																ота
Прочие угодья и земли																		
		Водная поверхность			9,0													
		Прочие неуд																

		обные (хозпостройки, изрытые места, кладбища)			277,0													
		Итого прочих земель:			286,0													

		Итого:		4294,0													

Сведения геоботанического обследования пастбищ села Донское

Шифр классов и подклассов по Классификации природных кормовых угодий Республики Казахстан	Номера типов кормовых угодий, прочих угодий и земель	Иллюминовка	Название типов кормовых угодий, почвы, рельеф. Название прочих угодий и земель	Название модификаций типов кормовых угодий	Площадь, га	Валовая урожайность, ц/га сухой массы (лето)	Урожайность поедаемых растений на средний год: ц/га сухой массы ц/га кормовых единиц кг/га переваримого протеина						Краткая характеристика растительности			Рекомендации по использованию, вид скота
							сено косы	Косимые пастбища	пастбища				проективное покрытие почвы растениями, %	средняя высота травостоя, см	оценка качества пастбищ, качество сена, наличие ядовитых растений	
									весна	лето	осень	зима				
1	2	3	4	5	6	7	8	9	10	11	12	13	14	15	16	17
Группа 1. Ковыльных пастбищ																
	1		Ковыльный с разнотравьем (ковыль волосатик, подмаренник настоящий, веро													

			ника строй ная, лапч атка гуси ная, пиж ма обык нове нная)													
С-2л		II	А - на темно-каштановых карбонатно-солончаковатых среднемощных почвах		76	9,5			6,4 4,2 52,5	9,5 5,6 45,4	7,0 3,4 18,1		65-70	15-20	среднее	Весенне-раннелетне-осенние пастбища для всех видов скота
С-2б		II	Б - на темно-каштановых карбонатных слабосмытых почвах		851,6	4,2			2,9 2,0 26,1	4,2 2,5 20,8	3,3 1,6 8,6		65-70	20-25	ниже среднего	Весенне-раннелетне-осенние пастбища для всех видов скота
			Ковыльно-типчаково-полынный с													

С-2б	2	II	разнотравьем (ковыль волосатик, типчак, полынь Шренковская, полынь австрийская, лапчатка гусиная, подмаренник настоящий, грудница обыкновенная, кермек Гмелина на темно-каштановых карбонатных слабосмытых почвах		287,1	7,0			4,9 3,2 41,7	6,5 3,7 30,8	5,9 2,7 17,0		65-70	20-25	ниже среднего	Весенне-раннелетне-осенние пастбища для всех видов скота

С-2б	3	II	Ковыльно-полынный с разнотравьем (ковыль волосатик, полынь Шренковская, полынь австрийская, подмаренник настоящий, лапчатка гусиная) на темно-каштановых карбонатных слабосмытых почвах		258	6,0			3,3 2,3 30,1	4,8 2,9 23,9	5,0 2,6 17,2		65-70	15-20	ниже среднего	Весенне-раннелетне-осенние пастбища для всех видов скота
			Ковыльно-типчаковый с полы														

			нью (ковыль волосатик, типчак, полынь Шренковская, полынь австрийская на темно-каштановых карбонатных слабосмытых почвах на темно-каштановых карбонатно-солончаковатых почвах														
С-2л	4	II		491	7,5			5,2 3,4 44,9	7,0 4,0 33,2	6,0 2,7 16,2		60-65	30-35	среднее	Весенне-раннелетне-осенние пастбища для всех видов скота		
			Ковыльный с полынью (ковыль волосати														

			к, типчак, полынь Шренковская, полынь австрийская) на темно-каштановых карбонатно-солончаковатых слабосмытых почвах по приречным террасам р.Кокe														
С-2л	5	II			191,4	6,5			3,5 2,5 33,1	5,0 3,0 25,4	5,5 2,9 19,2		60-65	15-20	ниже среднего	Весенне-раннелетне-осенние пастбища для всех видов скота
Группа 2. Житняковых пастбищ																	
			Житняково-полынный (житняк гребенчатый, полынь Шренковская,													Весенне-летн	

С-2л	6	III	полынь австрийская) на темно-каштановых карбонатно-солончаковатых слабосмытых почвах		150,1	5,0			2,8 1,7 25,3	4,0 2,2 18,4	4,2 1,9 12,8		60-65	15-20	ниже среднего	е-осенние пастбища для всех видов скота
С-2л		XVI		а) полынно-злаковый (полынь Шренковская, полынь понтийская, типчак, ковыль волосатик, житняк гребенчатый) на темно-каштановых	478,5	2,1			0,6 0,4 5,3	0,8 0,5 4,1	1,9 1,1 9,0		45-50	15-20	плохое	Весенне-летне-осенние пастбища для всех видо

				карбонатно-солончаковатых слабосмытых почвах												в скота
Гурппа 3. Пырейных пастбищ																
С-4б	7	VIII	Пырейно-злаковый с разнотравьем (пырей ползучий, типчак, ковыль волосатик, тонконог стройный, кермек Гмелина, подмаренник настоящий, лапчатка гусиная,		250,2	12,1			7,7 5,0 80,6	12,1 6,3 61,1	9,7 3,9 25,2		75-80	35-40	среднее	Весенне-летне-осенние пастбища для всех видо

			шалфей степной) на темно-каштановых карбонатных слабосмытых почвах													в скота
Низинные, западинные, лиманные пастбища степной зоны																
Группа 4. Злаковых пастбищ с преобладанием пырея ползучего																
С-4а	8	VIII	Пырейно-злаковый (пырей ползучий, вейник наземный, лисохвост луговой, волосенец ветвистый) на лугово-каштановых тяжелосуглинисты		74,0	7,5		6,6 3,4 34,7	4,4 3,0 53,1	7,3 3,8 38,6	5,9 2,3 14,8		75-80	20-25	ниже среднего	Весенне-летне-осенние пастбища для всех видо

			х почвах по блюдцеобразным понижениям													в скота
С-4а	9	VIII	Злаково-разнотравный с кустарником (пырей ползучий, вейник наземный, лисохвост луговой, тростник обыкновенный, шалфей луговой, кровохлебка аптечная, подорожник средний,		1109,1	25			13,9 8,8 136,1	20,5 11,2 105,6	16,7 7,1 44,9		85-90	40-45	хорошее	Весенне-летне-осенние пастбища для всех видо

			таволга зверообоелистная) на лугово-каштановых карбонатных среднемощных удлиненным понижениям														в скота
Пастбища коренного улучшения степной зоны																	
Группа 5. Житняковых пастбищ																	
	10		Житняковый с полынью (житняк гребенчатый, полынь Шренковская, полынь понтийская)														
			А - на темно-каштан														Весенне-летн

С-2а		XXII	овых карбонатных среднемощных почвах		149	6.3			3.5 2.1 31.6	5.0 2.7 23.0	5.3 2.4 16.3		70-75	30-35	ниже среднего	е-осенние пастбища для всех видов скота
С-2б		XXII	Б - на темно-каштановых карбонатных слабосмытых почвах													
С-2б		XXII		а) ковыльный с разнотравьем (ковыль волосатик , лапчатка гусиная, подмаренник настоящий , пижма обыкновенная, грудница	739	5,0			2,8 2,0 26,5	4,0 2,4 20,3	3,2 1,5 8,6		65-70	20-25	ниже среднего	Весенне-раннелетне-осенние пастбища для всех видо

				обыкновенная) на темно-каштановых карбонатных слабосмытых почвах												в скота
С-2б		XXII		б) пырейный (пырей ползучий) на темно-каштановых карбонатных слабосмытых почвах	389	19,0		17,1 8,7 92,0	11,4 7,7 139,4	19,0 9,7 102,2	15,2 5,8 40,0		80-85	20-25	выше среднего	Весенне-летне-осенние пастбища для всех видов скота
				в) полынно-злаковый (полынь Шренковская, полынь австрийская, ковыль												Весенне-летн

С-2б		XXII		волосатик, типчак, житняк гребенчатый) на темно-каштановых карбонатных слабосмытых почвах	63	2,1			0,6 0,4 5,3	0,8 0,5 4,1	1,9 1,1 9,0		45-50	15-20	плохое	е-осенние пастбища для всех видов скота
С-2а	11	XXII	Пастбище в стадии коренного улучшения (посев пшеницы) на темно-каштановых среднемощных почвах		1745											
			Итого		7202											
прочие угодья и земли																

			Пашня		33698										
			Водная поверхность		70,										
			Прочие неудобные (хозпостройки, изрытые места, кладбища)		64,0										
			Итого прочих земель:		33832,0										
			Итого:		41037,0										

Приложение 3 к Плану по управлению
пастбищами и их использованию
по Жаркаинскому району
на 2025-2029 годы

Данные (сведения) о скотомогильниках (биотермических ямах) по Костычевскому сельскому округу

№	Наименование области, района, сельского округа	Номер скотомогильника (биотермической ямы)	Тип скотомогильника (биотермической ямы) (примитивная или типовая)	Размер (площадь) скотомогильника (биотермической ямы)	Текущее состояние (функционирует или не функционирует)	Баланс содержатель (собственник)
1	2	3	4	5	6	7
1	село Костычево	нет	примитивная	0,3	функционирует	КГУ "Ветстанция" Жаркаинского района

2	село Донское	нет	примитивная	0,3	функционирует	К Г У "Ветстанция" Жаркаинского района
Итого:		нет	примитивная	0,6	функционирует	К Г У "Ветстанция" Жаркаинского района

Данные (сведения) о сибиреязвенных захоронениях по Костычевскому сельскому округу

№	Наименование области, района, сельского округа	Номер сибиреязвенных захоронений	Характер почвы и растительности	Размер (площадь) сибиреязвенного захоронения	Координаты		характеристика объекта			Баланс содержатель (собственник)
					северной широты	восточной долготы	ограждение	Опознавательные знаки	внесено в информационную систему государственного земельного кадастра	
1	2	3	4	5	6	7	8	9	10	11
1	село Костычево	0	0	0	0	0	0	0	0	0
2	село Донское	0	0	0	0	0	0	0	0	0
Итого:		0	0	0	0	0	0	0	0	0

Приложение 4 к Плану по управлению
пастбищами и их использованию
по Жаркаинскому району
на 2025-2029 годы

Сведения об объектах пастбищной инфраструктуры и о сервитутах для прогона сельскохозяйственных животных

№ п/п	Объекты пастбищной инфраструктуры	Количество действующих объектов пастбищной инфраструктуры, единиц	Количество объектов пастбищной инфраструктуры требующих строительства (реконструкции), единиц	Протяженность, километров	Площадь, тысяч квадратных метров
1	2	3	4	5	6

1.	Обводнительные сооружения (скважины, трубчатые и шахтные колодцы, копани)	-	-	-	-
2.	Сооружения, мосты, дороги	-	-	-	-
3.	Скотопрогонные трассы, скотоостановочны е и водопойные площадки	-	-	-	-
4.	Емкости для купки овец, кошары и отгороженные места, ограждения пастбищ, изгороди (в том числе электроизгороди), загоны для загонно-порцио нного выпаса сельскохозяйств енных животных	-	-	-	-
5.	Расколы для ветеринарной обработки сельскохозяйств енных животных	-	2	-	-
6.	Сооружения и объекты, предназначенны е для обеспечения электрической и тепловой энергией, объекты по использованию возобновляемых и альтернативных источников энергии	-	-	-	-
	Объекты водоснабжения				

7.	и другие виды жизнеобеспечения, сооружения для сезонного проживания персонала и иное имущество, необходимое для содержания и использования пастбищ	-	-	-	-

Приложение 5 к Плану по управлению
пастбищами и их использованию
по Жаркаинскому району
на 2025-2029 годы

Численность поголовья сельскохозяйственных животных из базы данных идентификации сельскохозяйственных животных

Таблица 1. Численность поголовья сельскохозяйственных животных, с указанием их владельцев

№ п/п	Код поселка, села, сельского округа по классификатору административно-территориальных объектов	Наименование поселка, села, сельского округа	Тип владельца	Бизнес-идентификационный номер/индивидуальный идентификационный номер владельца	Фамилия, имя, отчество (при наличии) физических лиц или наименование юридических лиц	Численность поголовья, голов			
						Крупного рогатого скота	Мелкого рогатого скота	Лошадей	Верблюдов
1	2	3	4	5	6	7	8	9	10
1	11545110 0	село Костычево	ТОО	ТОО "Жаркаин"	971240003807	95	0	0	0
2	11545110 0	село Костычево	ТОО	ТОО "им.Костычева"	990740005062	180	225	795	0
3	11545110 0	село Костычево	КХ	КХ "Аблай"	680328350446	0	70	0	0
4	11545110 0	село Костычево	КХ	КХ "Восхождение"	891111451299	92	140	48	0
5	11545110 0	село Костычево	КХ	КХ "Тамерлан"	680903350223	0	38	12	0

5	115451100	село Костычево	КХ	К Х "Азамат-4"	580403300614	0	95	147	0
6	115451100	село Костычево	КХ	К Х "Виола"	780117402004	0	0	9	0
7	115451100	село Костычево	КХ	К Х "Нива-5"	720428300631	88	0	0	0
8	115451100	село Костычево	КХ	К Х "Нур-ай"	640831450152	50	207	63	0
9	115451100	село Костычево	КХ	КХ "Век"	640310400222	0	0	7	0
10	115451100	село Костычево	КХ	К Х "Исток"	480128300381	1	0	0	0
11	115451100	село Костычево	КХ	К Х "Харлампий"	720412301137	5	0	0	0
12	115451100	село Костычево	КХ	К Х "Сункар"	931207350444	8	28	0	0
13	115451200	село Донское	КХ	К Х "Алтай-2"	600405300463	2	0	0	0
14	115451200	село Донское	КХ	КХ "Май"	611201300336	2	0	0	0
15	115451200	село Донское	КХ	К Х "Надежда-5"	570701300484	5	0	0	0
16	115451200	село Донское	КХ	К Х "Назарали"	751218300826	37	174	0	0
17	115451200	село Донское	КХ	К Х "Светлана"	580617300462	0	0	21	0
18	115451200	село Донское	КХ	К Х "Смагулов и К"	650516350026	0	0	2	0
19	115451200	село Донское	КХ	К Х "Тюльпан"	570304301216	0	17	0	0
20	115451100	село Костычево	ФЛ	Жылдамкулов К.О.	710825350139	2	2	0	0
21	115451100	село Костычево	ФЛ	Волынкин А.В.	891121350853	2	0	0	0

22	115451100	село Костычево	ФЛ	Камышанский В.П.	541103300430	0	38	67	0
23	115451100	село Костычево	ФЛ	Абакуменко Л.П.	600514400650	2	0	0	0
24	115451100	село Костычево	ФЛ	Глушков А.А.	920504350365	3	0	0	0
25	115451100	село Костычево	ФЛ	Третьяков Н.В.	820411351555	2	0	0	0
26	115451100	село Костычево	ФЛ	Гусейнов Н.Т.	500305300568	3	0	0	0
27	115451100	село Костычево	ФЛ	Баймаганбетов А.С.	910101351678	1	0	1	0
28	115451100	село Костычево	ФЛ	Филюк С.В.	920105351136	3	0	0	0
29	115451100	село Костычево	ФЛ	Габдуллин Е.З.	920401351006	3	22	9	0
30	115451100	село Костычево	ФЛ	Лапшина Н.Р.	770519400828	1	0	0	0
31	115451100	село Костычево	ФЛ	Сейтенов Б.А.	670220301240	0	7	0	0
32	115451100	село Костычево	ФЛ	Опабек Р.Б.	570630300489	14	42	3	0
33	115451100	село Костычево	ФЛ	Розин Н.Г.	690828350416	2	0	0	0
34	115451100	село Костычево	ФЛ	Третьяков А.В.	840303351482	6	0	0	0
35	115451100	село Костычево	ФЛ	Попов Д.В.	900606350613	5	0	0	0
36	115451100	село Костычево	ФЛ	Жунусов У.Ж.	770901350390	14	20	7	0
37	115451100	село Костычево	ФЛ	Тымчук А.Д.	600617300426	6	6	0	0

38	11545110 0	село Костычево	ФЛ	Алимгазин Г.К.	680217300416	0	58	10	0
39	11545110 0	село Костычево	ФЛ	Жусупбеков К.К.	721003300643	0	0	9	0
40	11545110 0	село Костычево	ФЛ	Ахметов Н.А.	910205350843	9	0	0	0
41	11545110 0	село Костычево	ФЛ	Қатеш Н.Ғ.	770512350485	4	6	0	0
42	11545110 0	село Костычево	ФЛ	Бахатов С.К.	600627350269	4	38	4	0
43	11545110 0	село Костычево	ФЛ	Лысенко Н.И.	780405450283	5	0	0	0
44	11545110 0	село Костычево	ФЛ	Өске Т.Ә.	710404350596	5	85	0	0
45	11545110 0	село Костычево	ФЛ	Гаранина Н.В.	701110400463	10	3	0	0
46	11545110 0	село Костычево	ФЛ	Баймаганбетов Н.С.	831101350060	7	0	0	0
47	11545110 0	село Костычево	ФЛ	Глушков А.В.	680814300263	4	0	0	0
48	11545110 0	село Костычево	ФЛ	Куандыков А.Т.	891206351229	2	23	0	0
49	11545110 0	село Костычево	ФЛ	Баймаганбетов Г.К.	560902350223	3	21	0	0
50	11545110 0	село Костычево	ФЛ	Селюк Е.П.	650110401196	5	0	0	0
51	11545110 0	село Костычево	ФЛ	Жусипбекова А.Ж.	760807402126	0	45	4	0
52	11545110 0	село Костычево	ФЛ	Мағзұм М.М.	730717350204	0	82	0	0
53	11545110 0	село Костычево	ФЛ	Таев С.А.	591020350198	8	22	2	0

54	115451100	село Костычево	ФЛ	Лысенко Ю.П.	661009300503	2	0	0	0
55	115451100	село Костычево	ФЛ	Шликбаев Р.С.	790818350105	3	0	0	0
56	115451100	село Костычево	ФЛ	Кабжанов Б.Ж.	640301350401	1	0	0	0
57	115451100	село Костычево	ФЛ	Абдрашитов Э.С.	620914350331	0	16	1	0
58	115451100	село Костычево	ФЛ	Искаков Ж.К.	780921302004	6	5	0	0
59	115451200	село Донское	ФЛ	Нурханова Р.К.	600306400223	0	14	0	0
60	115451200	село Донское	ФЛ	Розин А.Г.	780815350395	7	0	0	0
61	115451200	село Донское	ФЛ	Никульшина Н.Н.	770308401404	12	0	0	0
62	115451200	село Донское	ФЛ	Мошенко В.А.	950803351007	2	0	0	0
63	115451200	село Донское	ФЛ	Нигметов Н.Н.	530815300378	2	0	0	0
64	115451200	село Донское	ФЛ	Петров А.С.	920219351542	3	0	0	0
65	115451200	село Донское	ФЛ	Мошенко А.В.	750915350780	2	0	0	0
66	115451200	село Донское	ФЛ	Крамаренко Н.В.	840415451274	8	0	0	0
67	115451200	село Донское	ФЛ	Еукш Р.В.	791123300708	5	0	0	0
68	115451200	село Донское	ФЛ	Антоненко И.В.	740727350528	11	0	0	0
69	115451200	село Донское	ФЛ	Серебряков Н.В.	600405300463	10	0	0	0
70	115451200	село Донское	ФЛ	Исмагулов М.А.	771024300598	20	51	31	0
71	115451200	село Донское	ФЛ	Хамиева К.А.	601014450146	5	17	3	0
72	115451200	село Донское	ФЛ	Данилов В.И.	700720300328	7	0	0	0
73	115451200	село Донское	ФЛ	Самар А.А.	571227400219	4	0	0	0
74	115451200	село Донское	ФЛ	Коржибаева Л.П.	750606400492	16	0	0	0

75	115451200	село Донское	ФЛ	Антоненко Н.В.	590927350572	8	0	0	0
76	115451200	село Донское	ФЛ	Плешаков С.И.	990429351051	2	0	0	0
77	115451200	село Донское	ФЛ	Бологан В.И.	830719351442	3	0	0	0
78	115451200	село Донское	ФЛ	Мошенко С.В.	810818351010	6	0	0	0
79	115451200	село Донское	ФЛ	Киреев А.В.	831216350363	2	0	0	0
80	115451200	село Донское	ФЛ	Косенкова Н.Н.	760515400281	1	0	0	0
Итого по КХ						290	783	309	0
Итого по ТОО						275	225	795	0
Итого по населению						283	617	157	0
Итого по сельскому округу						848	1625	1261	0

Приложение 6 к Плану по управлению
пастбищами и их использованию
по Жаркаинскому району
на 2025-2029 годы

Данные о количестве гуртов, отар, табунов, сформированных по видам и половозрастным группам сельскохозяйственных животных

№ п/п	Код поселка, села, сельского округа по классификатору административно-территориальных объектов	Наименование поселка, села, сельского округа	Количество гуртов, отар, табунов										
			Крупного рогатого скота				Мелкого рогатого скота			Лошадей		Верблюдов	
			быков	коров	телок	бычков	овец и коз	молодняка (ярок, козочек)	молодняка, (баранчиков, козликов)	жеребцов, кобыл	молодняка	верблюдов	молодняка
1	2	3	4	5	6	7	8	9	10	11	12	13	14
1	11545 1100	село Костычево	6	71	39	31	339	110	86	52	71	0	0
			1 гурт				1 отара			1 табун		0	

2	11545 1200	село Донское	5	58	41	32	47	24	11	20	14	0	0
			1 гурт				1 отара			1 табун		0	
		Костычевский сельский округ	11	129	80	63	386	134	97	72	85	0	0
			2 гурта				2 отара			2 табуна		0	

Приложение 7 к Плану по управлению
пастбищами и их использованию
по Жаркаинскому району
на 2025-2029 годы

Сведения о численности поголовья сельскохозяйственных животных для выпаса на отгонных пастбищах

№ п/п	Код поселка, села, сельского округа по классификатору административно-территориальных объектов	Наименование поселка, села, сельского округа	Численность поголовья, голов							
			Крупного рогатого скота		Мелкого рогатого скота		Лошадей		Верблюдов	
			личного подворья	сельскохозяйственных товаропроизводителей	личного подворья	сельскохозяйственных товаропроизводителей	личного подворья	сельскохозяйственных товаропроизводителей	личного подворья	сельскохозяйственных товаропроизводителей
1	2	3	4	5	6	7	8	9	10	11
1	11545410 0	Костычевский сельский округ	-	-	-	-	-	-	-	-
	Итого:	Костычевский сельский округ	-	-	-	-	-	-	-	-

Приложение 8 к Плану по управлению
пастбищами и их использованию
по Жаркаинскому району
на 2025-2029 годы

Рекомендуемые схемы пастбищеоборотов

Годы	Номера участков			
	1 загон	2 загон	3 загон	4 загон
2025	весенне-летний сезон	летний сезон	осенний сезон	отдыхающий загон
2026	отдыхающий загон	весенне-летний сезон	летний сезон	осенний сезон
2027	осенний сезон	отдыхающий загон	весенне-летний сезон	летний сезон
2028	летний сезон	осенний сезон	отдыхающий загон	весенне-летний сезон
2029	весенне-летний сезон	летний сезон	осенний сезон	отдыхающий загон

Костычевский сельский округ

Табун 1
Отара 1
Гурт 1

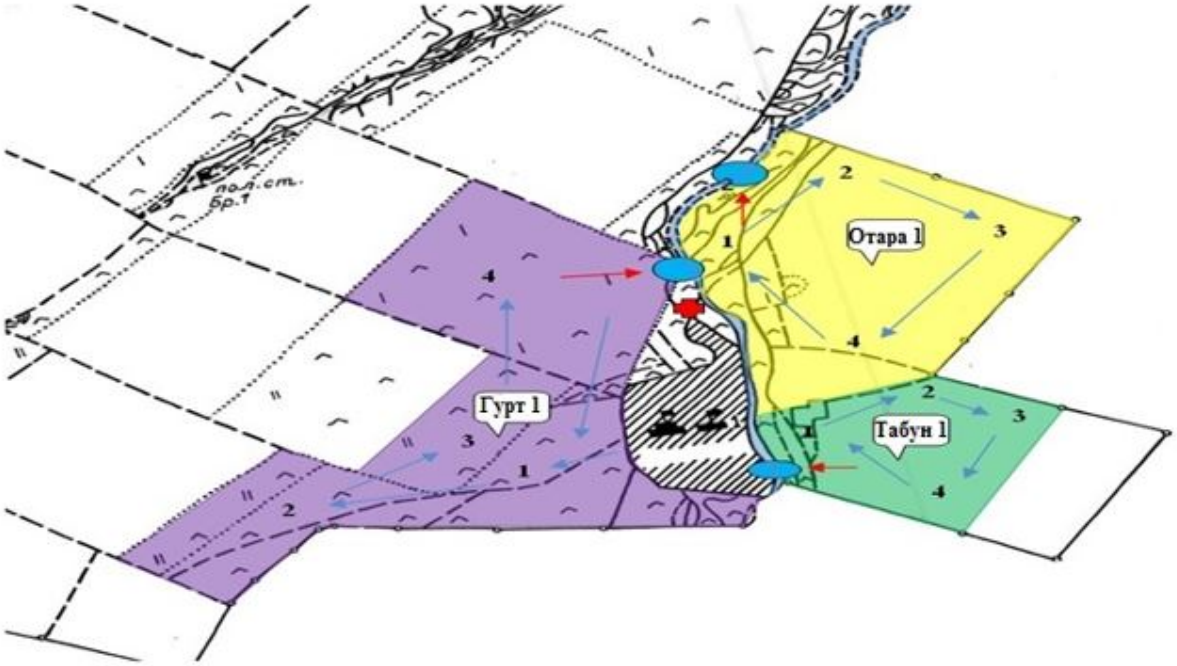
Отара 1
Гурт 1
Табун 1

Условные обозначения:

1, 2, 3, 4 - очередность использования загонов в году

- границы сельских округов

- объект пастбищной инфраструктуры

- весенне-летне-осенние сезоны выпаса сельскохозяйственных животных

- весенне-раннелетне-осенние сезоны выпаса сельскохозяйственных животных

- весенне-осенние сезоны выпаса сельскохозяйственных животных

 - естественные и искусственные водоемы, места водопоя скота и другие источники

- маршруты доступа пастбищепользователей к водоисточникам

© 2012. РГП на ПХВ «Институт законодательства и правовой информации Республики Казахстан» Министерства юстиции Республики Казахстан