

## Об утверждении схемы зонирования земель города Курчатова для целей налогообложения

Решение Курчатовского городского маслихата Восточно-Казахстанской области от 20 июля 2007 года № 35/216-III. Зарегистрировано в Управлении юстиции города Курчатова Департамента юстиции Восточно-Казахстанской области 14 августа 2007 года за № 5-3-45

**Сноска. Заголовок решения в редакции решения Курчатовского городского маслихата области Абай от 15.11.2024 № 22/136-VIII (вводится в действие со дня его официального опубликования).**

В соответствии с пунктом 2 статьи 8 Земельного кодекса Республики Казахстан от 20 июня 2003 года, подпунктом 13) пункта 1 статьи 6 Закона Республики Казахстан от 23 января 2001 года "О местном государственном управлении и самоуправлении в Республике Казахстан" Курчатовский городской маслихат **РЕШИЛ:**

**Сноска. Преамбула - в редакции решения Курчатовского городского маслихата Восточно-Казахстанской области от 25.12.2020 № 48/366-VI (вводится в действие по истечении десяти календарных дней после дня его первого официального опубликования).**

Утвердить проект (схему) зонирования земель города Курчатова согласно приложению к настоящему решению.

Настоящее решение вступает в силу со дня государственной регистрации в Управлении юстиции города Курчатова ДЮ ВКО и вводится в действие по истечении десяти календарных дней со дня его первого официального опубликования.

*Председатель сессии*

*Г. ГОСТЕВ*

*Секретарь Курчатовского  
городского маслихата*

*Ш. ТУЛЕУТАЕВ*

*УТВЕРЖДЕНО:*

*СОГЛАСОВАНО:*

*И.о. начальника*

*ГУ "Отдел земельных отношений  
г. Курчатова"*

*Кусаинова Р.*

*Председатель Налогового*

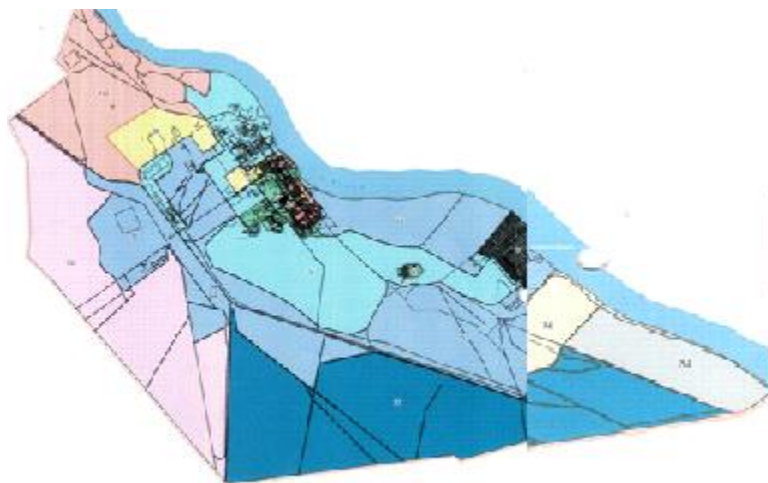
*комитета по городу Курчатову*

*Узаков М.*













*Приложение к решению  
Курчатовского городского  
маслихата от 20 июля  
2007 года № 35/216-III*

**Проект (схема) зонирования земель города Курчатова**

Сноска. Заголовок приложения в редакции решения Курчатовского городского маслихата области Абай от 15.11.2024 № 22/136-VIII (вводится в действие со дня его официального опубликования).



**Условные обозначения:**

	I земельно-оценочный район		VII земельно-оценочный район
	II земельно-оценочный район		VIII земельно-оценочный район
	III земельно-оценочный район		IX земельно-оценочный район
	IV земельно-оценочный район		X земельно-оценочный район
	V земельно-оценочный район		XI земельно-оценочный район
	VI земельно-оценочный район		номер земельно-оценочного района