

Об изменениях в административно-территориальном устройстве района Шал акына Северо-Казахстанской области

Совместное постановление акимата Северо-Казахстанской области от 19 июня 2009 года N 170 и решение Северо-Казахстанского областного маслихата Северо-Казахстанской области от 19 июня 2009 года N 16/15. Зарегистрировано Департаментом юстиции Северо-Казахстанской области 29 июля 2009 года N 1718

Сноска. По всему тексту на государственном языке внесены изменения, текст на русском языке не меняется совместным постановлением акимата Северо-Казахстанской области от 14.06.2017 № 242 и решением Северо-Казахстанского областного маслихата от 14.06.2017 № 14/5 (вводится в действие по истечении десяти календарных дней после дня его первого официального опубликования).

В соответствии с пунктом 3 статьи 11 Закона Республики Казахстан "Об административно-территориальном устройстве Республики Казахстан", с учетом мнения населения, по предложению маслихата и акимата района Шал акына, акимат Северо-Казахстанской области **ПОСТАНОВИЛ** и Северо-Казахстанский областной маслихат **РЕШИЛ**:

1. Вывести из административного-территориального подчинения село Остаган Семипольского сельского округа района Шал акына с территорией в пределах его землепользования.

2. Передать село Остаган с территорией в пределах его землепользования в административно-территориальное подчинение Ступинского сельского округа района Шал акына.

3. Согласно прилагаемым схематическим картам, внести изменения в границы Семипольского и Ступинского сельских округов района Шал акына.

4. Контроль за исполнением настоящего постановления и решения возложить на руководителя аппарата акима области Жумабекова Б.С.

5. Настоящее постановление и решение вводится в действие по истечении десяти календарных дней после дня его первого официального опубликования.

Аким области

Секретарь

областного маслихата

Председатель XVI сессии

областного маслихата

С.

Билялов

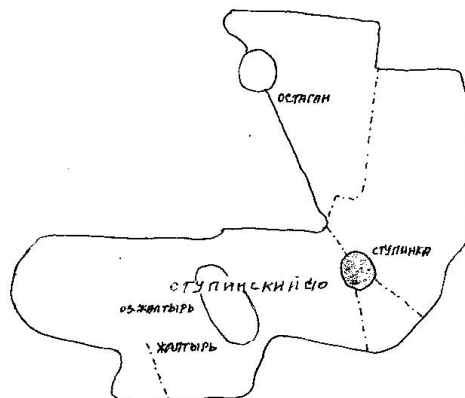
К.

Едресов

В.


Васильев

**Схематическая карта
Ступинского сельского округа
района Шал акына Северо-Казахстанской области
с учетом предполагаемых изменений границ**

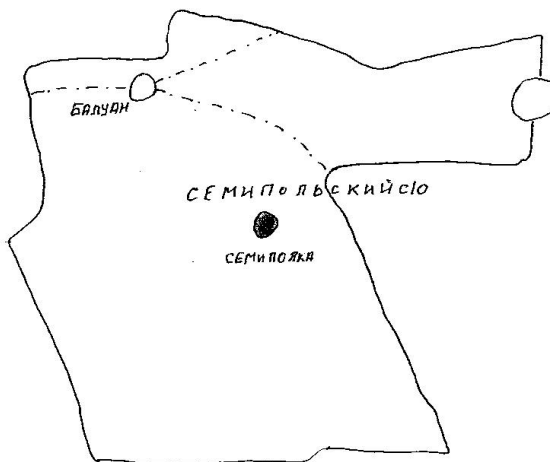


- Условные обозначения:
- Граница округа.
 - - - - - Граница населенного пункта округа.
 - Административный центр округа.
 - Населенный пункт округа.



Акима
района Шал акына
А.Амрин


Секретарь
администрации района Шал акына
Н.Дятлов

**Схематическая карта
Семипольского сельского округа
района Шал акына Северо-Казахстанской области
с учетом предполагаемых изменений границ**



- Условные обозначения:
- Граница округа.
 - - - - - Граница населенного пункта округа.
 - Административный центр округа.
 - Населенный пункт округа.


Акима
района Шал акына
А.Амрин


Секретарь
администрации района Шал акына
Н.Дятлов

