

Об утверждении границ охранных зон, зон регулирования застройки и зон охраняемого природного ландшафта объектов историко-культурного наследия "Городище Талгар", "Городище Каялык", "Городище Карамерген"

Утративший силу

Решение маслихата Алматинской области от 28 июня 2013 года N 18-118. Зарегистрировано Департаментом юстиции Алматинской области 15 июля 2013 года N 2394. Утратило силу решением Алматинского областного маслихата от 8 августа 2022 года № 24-119

Сноска. Утратило силу решением Алматинского областного маслихата от 08.08.2022 № 24-119 (вводится в действие по истечении десяти календарных дней после дня его первого официального опубликования).

Примечание РЦПИ:

В тексте документа сохранена пунктуация и орфография оригинала.

В соответствии с пунктом 2 статьи 36 Закона Республики Казахстан от 2 июля 1992 года "Об охране и использовании объектов историко-культурного наследия", на основании предложения акимата Алматинской области N 05-33/4206 от 27 июня 2013 года, маслихат Алматинской области **РЕШИЛ:**

1. Утвердить границы охранной зоны, зоны регулирования застройки и зоны охраняемого природного ландшафта объекта историко-культурного наследия "Городище Талгар", расположенного в Талгарском районе согласно приложений 1 и 2 к настоящему решению.

2. Утвердить границы охранной зоны, зоны регулирования застройки и зоны охраняемого природного ландшафта объекта историко-культурного наследия "Городище Каялык", расположенного в Сарканском районе согласно приложений 3 и 4 к настоящему решению.

3. Утвердить границы охранной зоны, зоны регулирования застройки и зоны охраняемого природного ландшафта объекта историко-культурного наследия "Городище Карамерген", расположенного в Балхашском районе согласно приложений 5 и 6 к настоящему решению.

4. Контроль за исполнением настоящего решения возложить на заместителя акима области Муканова Серика Меирхановича (по согласованию).

5. Настоящее решение вступает в силу со дня государственной регистрации в органах юстиции и вводится в действие по истечении десяти календарных дней после дня его первого официального опубликования.

Председатель сессии

областного Маслихата

У. Касанов

Секретарь областного

Маслихата

Е. Келемсейт

СОГЛАСОВАНО:

Руководитель государственного
учреждения "Управления культуры

Алматинской области

Есдаулетов Рахмет Разбекович

28 июня 2013 года

Руководитель государственного
учреждения "Управления земельных
отношений Алматинской области"

Жунисов Бейсегали Исакович

28 июня 2013 года

Приложение N 1
к решению Алматинского
областного маслихата N 18-118
от 28 июня 2013 года "Об
утверждении границ охранных
зон, зон регулирования застройки
и зон охраняемого природного
ландшафта объектов историко-
культурного наследия "Городище
Талгар", "Городище Каялык",
"Городище Карамерген"

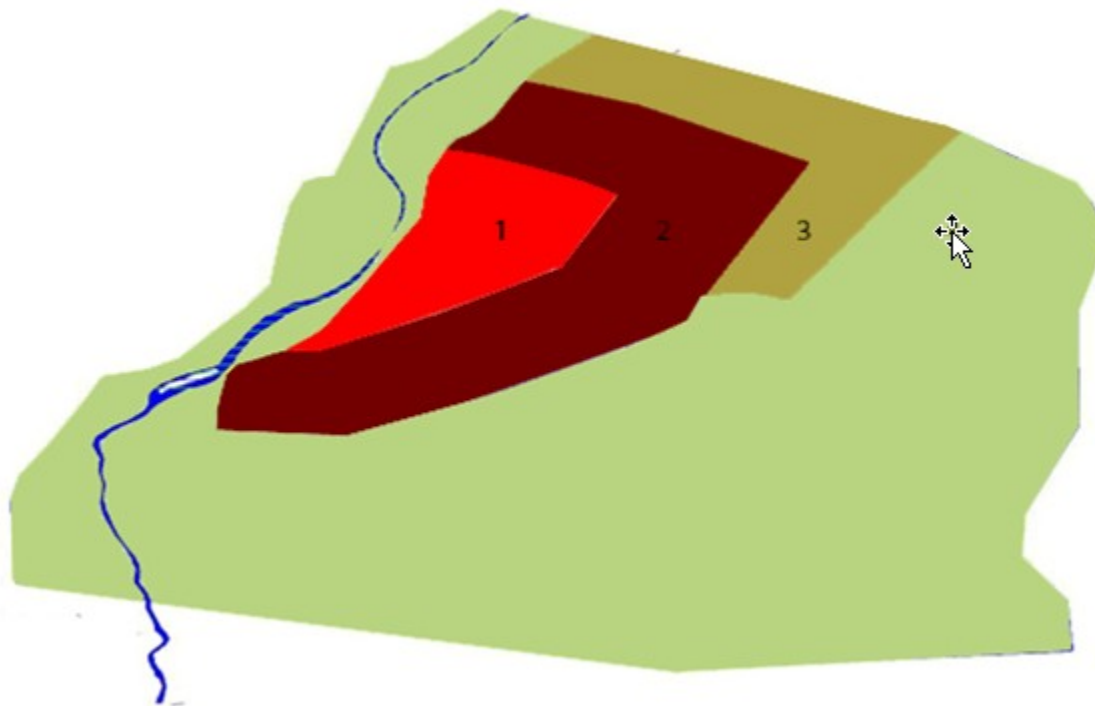
Границы охранной зоны, зоны регулирования застройки и зоны охраняемого природного ландшафта объекта историко-культурного наследия "Городище Талгар" расположенного в Талгарском районе

N п/п	Наименование памятника, датировка	Типологическая принадлежность	Площадь, га				Всего
			Городище	Охранная зона	Зона регулирования застройки	Зона охраняемого природного ландшафта	
1	2	3	4	5	6	7	8
1	Городище Талгар VIII-XIV век.	Археологическая	20,8	55,7	27,0	281,5	385

Приложение N 2
к решению Алматинского
областного маслихата N 18-118
от 28 июня 2013 года "Об
утверждении границ охранных
зон, зон регулирования застройки
и зон охраняемого природного

ландшафта объектов историко-культурного наследия "Городище Талгар", "Городище Каялык", "Городище Карамерген"

Карта-схема границ охранной зоны, зоны регулирования застройки и зоны охраняемого природного ландшафта объекта историко-культурного наследия "Городище Талгар" расположенного в Талгарском районе



1. Площадь городища: 20,8 га.
2. Площадь охранной зоны: 55,7 га.
3. Площадь зоны регулирования застройки: 27,0 га.
4. Площадь зоны охраняемого природного ландшафта: 281,5 га.
5. Всего: 385 га.

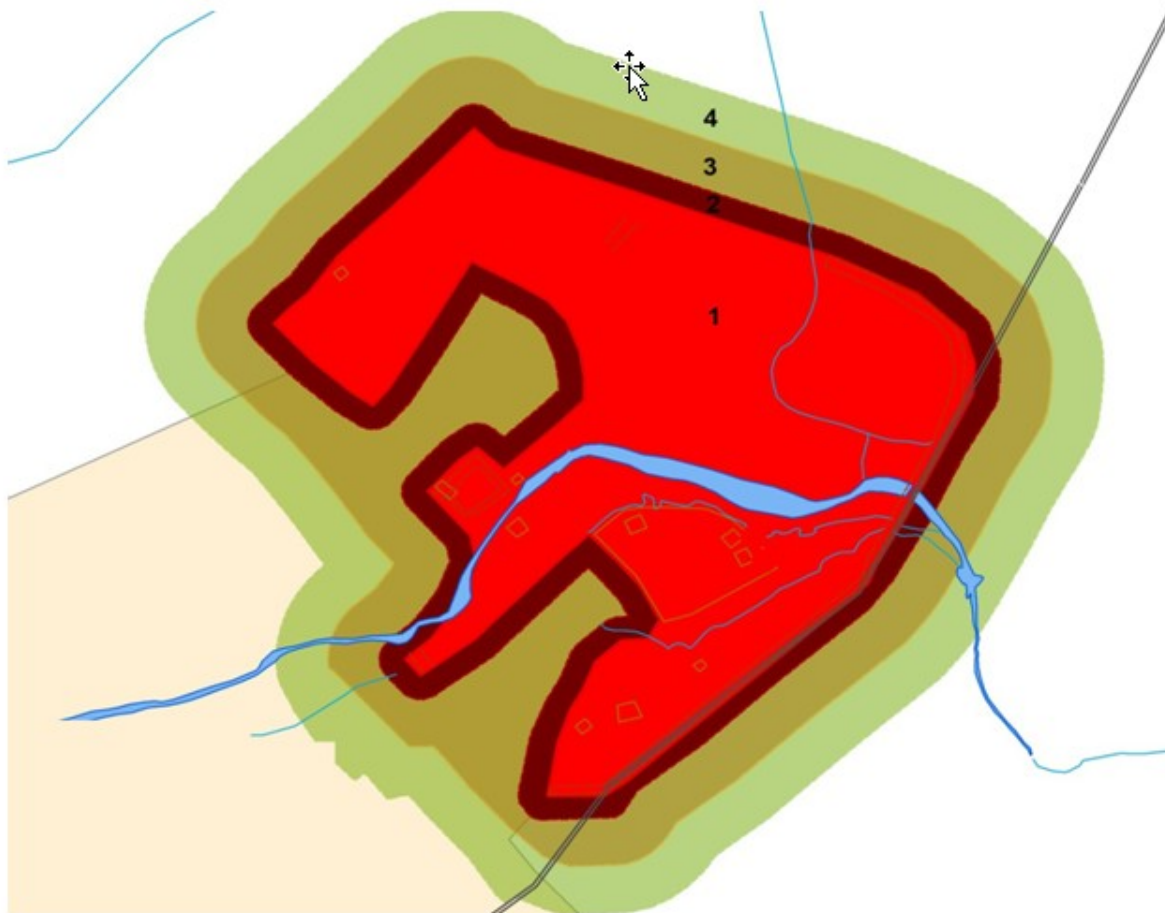
Приложение N 3
к решению Алматинского областного маслихата N 18-118 от 28 июня 2013 года "Об утверждении границ охранных зон, зон регулирования застройки и зон охраняемого природного ландшафта объектов историко-культурного наследия "Городище Талгар", "Городище Каялык", "Городище Карамерген"

Границы охранной зоны, зоны регулирования застройки и зоны охраняемого природного ландшафта объекта историко-культурного наследия "Городище Каялык" расположенного в Сарканском районе

N п/п	Наименование памятника, датировка	Типологическая принадлежность	Площадь, га				Всего
			Городище	Охранная зона	Зона регулирования застройки	Зона охраняемого природного ландшафта	
1	2	3	4	5	6	7	8
1	Городище Каялык VIII-XIV век.	Археологическая	85,2	30,6	60,0	55,5	231,3

Приложение N 4
к решению Алматинского областного маслихата N 18-118 от 28 июня 2013 года "Об утверждении границ охранных зон, зон регулирования застройки и зон охраняемого природного ландшафта объектов историко-культурного наследия "Городище Талгар", "Городище Каялык", "Городище Карамерген"

Карта-схема границ охранной зоны, зоны регулирования застройки и зоны охраняемого природного ландшафта объекта историко-культурного наследия "Городище Каялык" расположенного в Сарканском районе



1. Площадь городища: 85,2 га.
2. Площадь охранной зоны: 30,6 га.
3. Площадь зоны регулирования застройки: 60,0 га.
4. Площадь зоны охраняемого природного ландшафта: 55,5 га.
5. Всего: 231,3 га.

Приложение N 5
к решению Алматинского
областного маслихата N 18-118
от 28 июня 2013 года "Об
утверждении границ охранных
зон, зон регулирования застройки
и зон охраняемого природного
ландшафта объектов историко-
культурного наследия "Городище
Талгар", "Городище Каялык",
"Городище Карамерген"

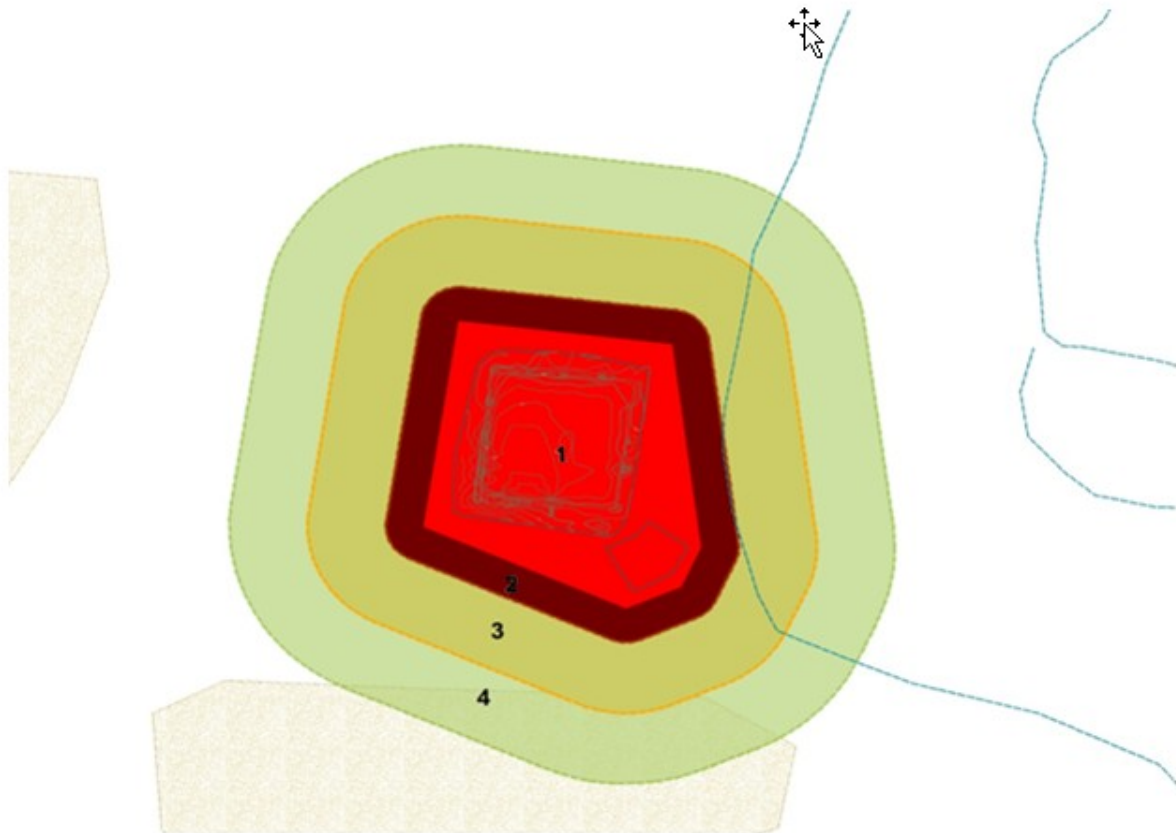
Границы охранной зоны, зоны регулирования застройки и зоны охраняемого природного ландшафта объекта историко-культурного наследия "Городище Карамерген" расположенного в Балхашском районе

			Площадь, га			
--	--	--	-------------	--	--	--

№ п/п	Наименование памятника, датировка	Типологическая принадлежность	Городище	Охранная зона	Зона регулирования застройки	Зона охраняемого природного ландшафта	Всего
1	2	3	4	5	6	7	8
1	Городище Карамерген IX-XIII век	Археологическая	10,7	7,1	18,9	25,3	62,0

Приложение № 6
к решению Алматинского областного маслихата № 18-118 от 28 июня 2013 года "Об утверждении границ охранных зон, зон регулирования застройки и зон охраняемого природного ландшафта объектов историко-культурного наследия "Городище Талгар", "Городище Каялык", "Городище Карамерген"

Карта-схема границ охранной зоны, зоны регулирования застройки и зоны охраняемого природного ландшафта объекта историко-культурного наследия "Городище Карамерген" расположенного в Балхашском районе



1. Площадь городища: 10,7 га.
2. Площадь охранной зоны: 7,1 га.
3. Площадь зоны регулирования застройки: 18,9 га.
4. Площадь зоны охраняемого природного ландшафта: 25,3 га.
5. Всего: 62,0 га.