

Об утверждении границ охранных зон, зон регулирования застройки и зон охраняемого природного ландшафта объектов историко-культурного наследия Республиканского государственного казенного предприятия "Государственный историко-культурный заповедник-музей "Иссык" Комитета культуры Министерства культуры и информации Республики Казахстан

Решение маслихата Алматинской области от 09 августа 2013 года N 21-133. Зарегистрировано Департаментом юстиции Алматинской области 06 сентября 2013 года N 2446. Утратило силу решением Алматинского областного маслихата от 8 августа 2022 года № 24-120

Сноска. Утратило силу решением Алматинского областного маслихата от 08.08.2022 № 24-120 (вводится в действие по истечении десяти календарных дней после дня его первого официального опубликования).

Примечание РЦПИ:

В тексте документа сохранена пунктуация и орфография оригинала.

В соответствии с пунктом 2 статьи 36 Закона Республики Казахстан от 2 июля 1992 года "Об охране и использовании объектов историко-культурного наследия", на основании предложения акимата Алматинской области N 05-33/4206 от 27 июня 2013 года, маслихат Алматинской области **РЕШИЛ:**

1. Утвердить границы охранных зон, зон регулирования застройки и зон охраняемого природного ландшафта объектов историко-культурного наследия Республиканского государственного казенного предприятия "Государственный историко-культурный заповедник-музей "Иссык" Комитета культуры Министерства культуры и информации Республики Казахстан расположенных в Енбекшиказахском районе согласно приложений 1, 2, 3, 4 к настоящему решению.

2. Контроль за исполнением настоящего решения возложить на заместителя акима области Муканова Серика Меирхановича (по согласованию).

3. Настоящее решение вступает в силу со дня государственной регистрации в органах юстиции и вводится в действие по истечении десяти календарных дней после дня его первого официального опубликования.

Председатель сессии
областного Маслихата
Секретарь областного
Маслихата

Ж. Кулахметова
Е. Келемсейт

СОГЛАСОВАНО:

Руководитель государственного
учреждения "Управления культуры

Алматинской области

Есдаулетов Рахмет Разбекович

07 августа 2013 года

Руководитель государственного
учреждения "Управления земельных
отношений Алматинской области"

Жунисов Бейсегали Исакович

06 августа 2013 года

Приложение № 1
к решению Алматинского областного
маслихата N 21-133 от 09 августа
2013 года "Об утверждении границ
охраняемых зон, зон регулирования
застройки и зон охраняемого
природного ландшафта объектов
историко-культурного наследия
Республиканского государственного
казенного предприятия "
Государственный
историко-культурный
заповедник-музей
"Иссык" Комитета культуры
Министерства
культуры и информации
Республики Казахстан"

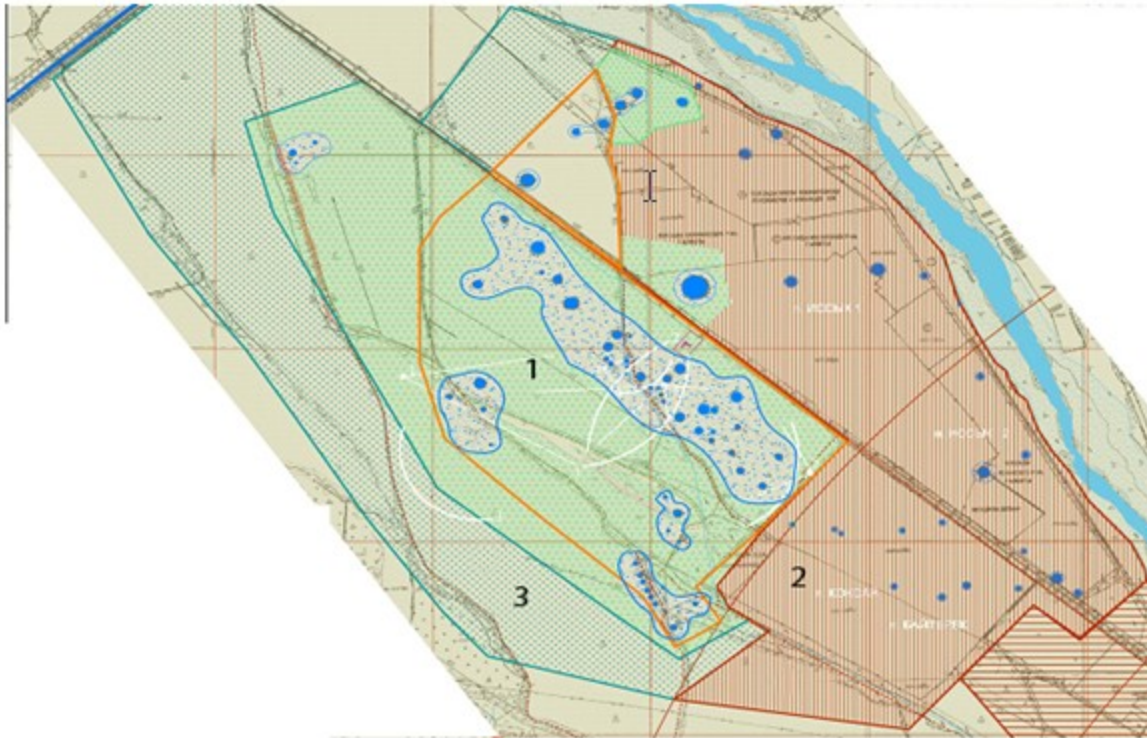
Границы охраняемых зон, зон регулирования застройки и зон охраняемого природного ландшафта объектов историко-культурного наследия Республиканского государственного казенного предприятия "Государственный историко-культурный заповедник-музей "Иссык" Комитета культуры Министерства культуры и информации Республики Казахстан расположенный в Енбекшиказахском районе

N п/п	Наименование памятников, датировка	Типологическая принадлежность	Площадь, га			Всего
			Охранная зона	Зона регулирования застройки	Зона охраняемого природного ландшафта	
1	2	3	4	5	6	7
1	Могильник Иссык (ранний железный век VII век до нашей эры- XI век нашей эры курганы N 1-47	Археологическая	398	416		991

	курганы N 51-56)				177	
2	Поселение Рахат (ранний железный век VII век до нашей эры- XI век нашей эры)	Археологическая	5,2	15	63	83,2
3	Поселение Орикты (ранний железный век VII век до нашей эры- XI век нашей эры)	Археологическая	19,5	-	44	63,5

Приложение N 2
к решению Алматинского областного маслихата N 21-133 от 09 августа 2013 года "Об утверждении границ охранных зон, зон регулирования застройки и зон охраняемого природного ландшафта объектов историко-культурного наследия Республиканского государственного казенного предприятия " Государственный историко-культурный заповедник-музей "Иссык" Комитета культуры Министерства культуры и информации Республики Казахстан"

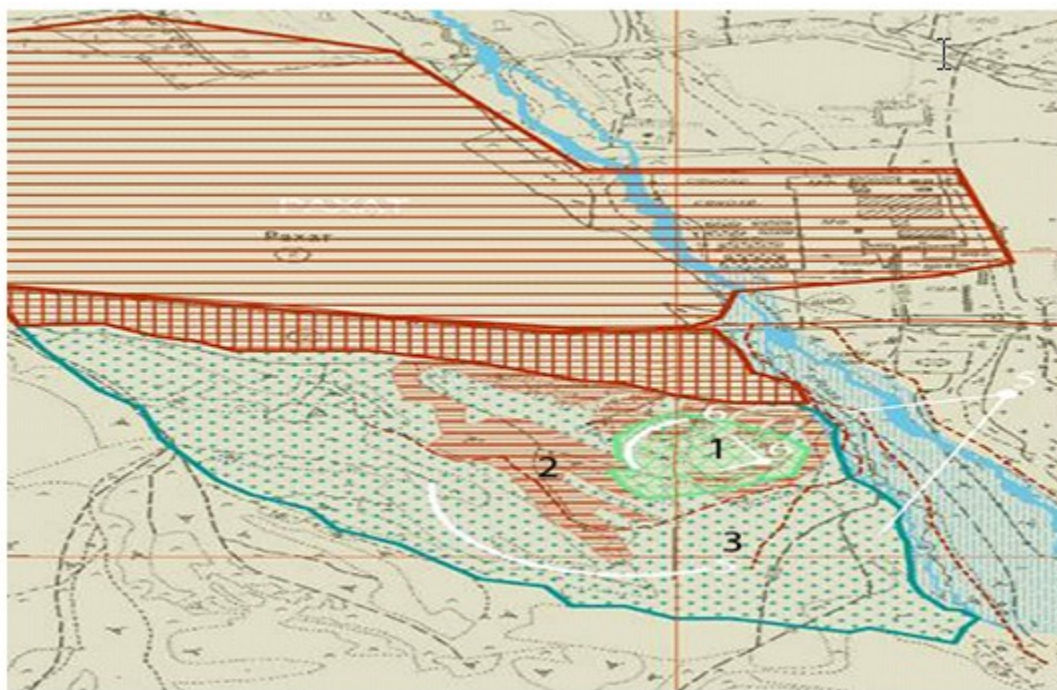
Карта-схема границ охранной зоны, зоны регулирования застройки и зоны охраняемого природного ландшафта объекта историко-культурного наследия могильника "Иссык" расположенного в Енбекшиказахском районе (ранний железный век VII век до нашей эры- XI век нашей эры курганы N 1 – 47 и курганы N 51 - 56)



1. Площадь охранной зоны: 398 га.
2. Площадь зоны регулирования застройки: 416 га.
3. Площадь зоны охраняемого природного ландшафта: 177 га.
4. Всего: 991 га.

Приложение N 3
к решению Алматинского областного
маслихата N 21-133 от 09 августа
2013 года "Об утверждении границ
охранных зон, зон регулирования
застройки и зон охраняемого
природного ландшафта объектов
историко-культурного наследия
Республиканского государственного
казенного предприятия "
Государственный
историко-культурный
заповедник-музей
"Иссык" Комитета культуры
Министерства
культуры и информации
Республики Казахстан"

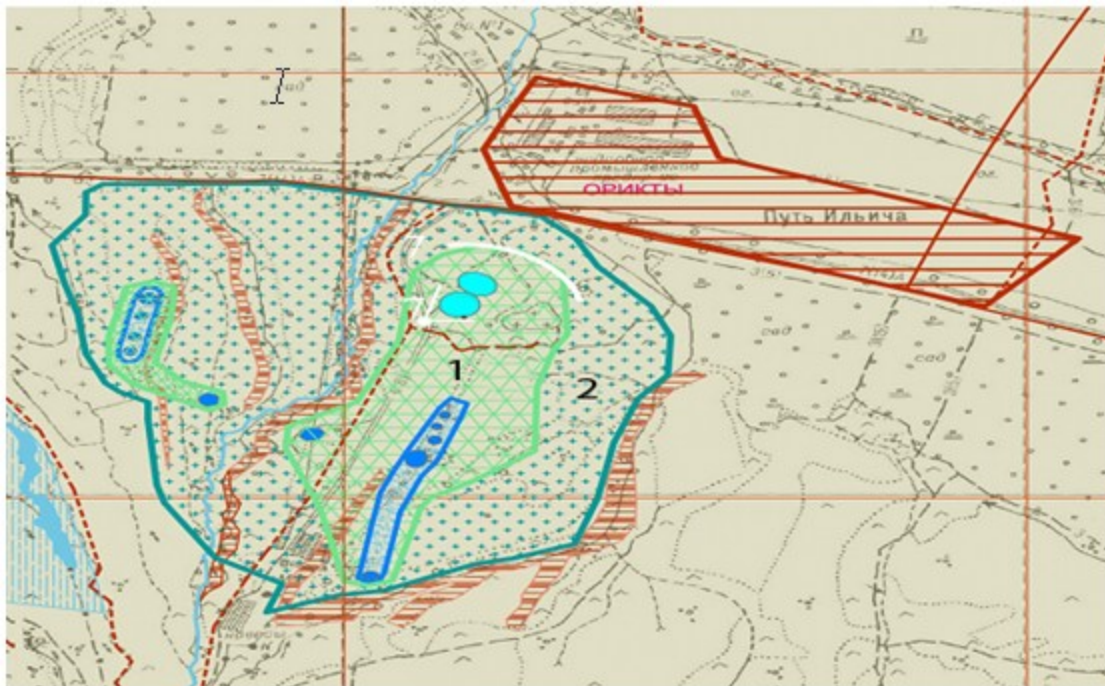
**Карта-схема границ охранной зоны, зоны регулирования застройки
и зоны охраняемого природного ландшафта объекта
историко-культурного наследия "поселение Рахат" расположенного
в Енбекшиказахском районе (ранний железный век VII век до нашей
эры- XI век нашей эры)**



1. Площадь охранной зоны: $S = 5,2$ га.
2. Площадь зоны регулирования застройки: $S = 15$ га.
3. Площадь зоны охраняемого природного ландшафта: $S = 63$ га.
4. Всего: $S = 83,2$ га.

Приложение N 4
к решению Алматинского областного
маслихата N 21-133 от 09 августа
2013 года "Об утверждении границ
охранных зон, зон регулирования
застройки и зон охраняемого
природного ландшафта объектов
историко-культурного наследия
Республиканского государственного
казенного предприятия "
Государственный
историко-культурный
заповедник-музей
"Иссык" Комитета культуры
Министерства
культуры и информации
Республики Казахстан"

Карта-схема границ охранной зоны и зоны охраняемого природного ландшафта объекта историко-культурного наследия "поселение Орикты" расположенного в Енбекшиказахском районе (ранний железный век VII век до нашей эры- XI век нашей эры)



1. Площадь охранной зоны: 19,5 га.
2. Площадь зоны охраняемого природного ландшафта: 44 га.
3. Всего: 63,5 га.

© 2012. РГП на ПХВ «Институт законодательства и правовой информации Республики Казахстан»
Министерства юстиции Республики Казахстан