



## **Об утверждении схем зонирования земель города Экибастуза и сельской зоны города Экибастуза для целей налогообложения**

Решение маслихата города Экибастуза от 23 декабря 2014 года № 292/34. Зарегистрировано Департаментом юстиции Павлодарской области 27 января 2015 года № 4280.

В соответствии с пунктом 2 статьи 8 Земельного кодекса Республики Казахстан, статьей 6 Закона Республики Казахстан "О местном государственном управлении и самоуправлении в Республике Казахстан", Экибастузский городской маслихат **РЕШИЛ:**

1. Утвердить схемы зонирования земель города Экибастуза и сельской зоны города Экибастуза для целей налогообложения согласно приложениям 1-14 к настоящему решению.

2. Контроль за выполнением данного решения возложить на постоянную комиссию Экибастузского городского маслихата по развитию агропромышленного сектора, экологии и природопользования.

3. Настоящее решение вводится в действие со дня его первого официального опубликования.

*Председатель сессии*

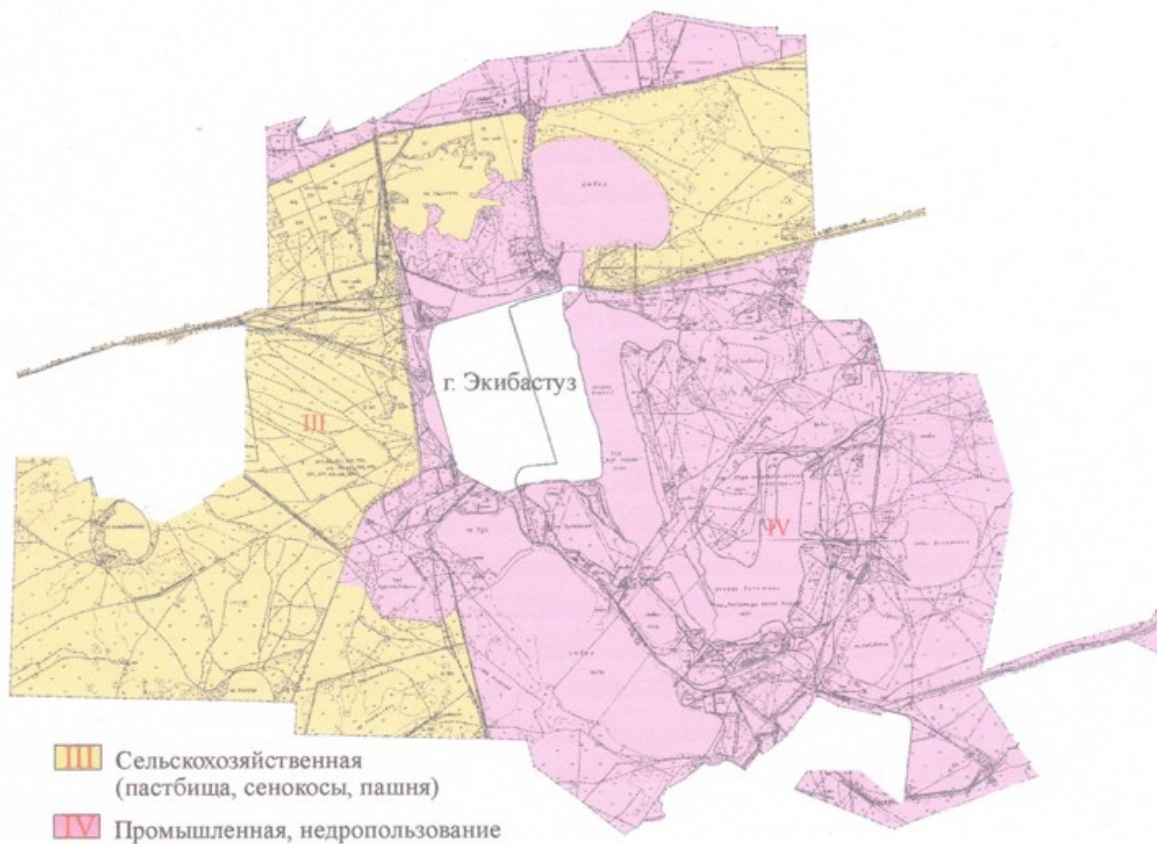
*Секретарь городского маслихата*

*Бекбергенова Л.Е.*

*Куспеков Б.К.*

Приложение 1  
к решению Экибастузского  
городского маслихата  
от 23 декабря 2014 года № 292/34

## **Схема зонирования земель сельскохозяйственного назначения и земель недропользования города Экибастуза для целей налогообложения**



**Схема зонирования земель населенного пункта  
города Экибастуза для целей налогообложения**

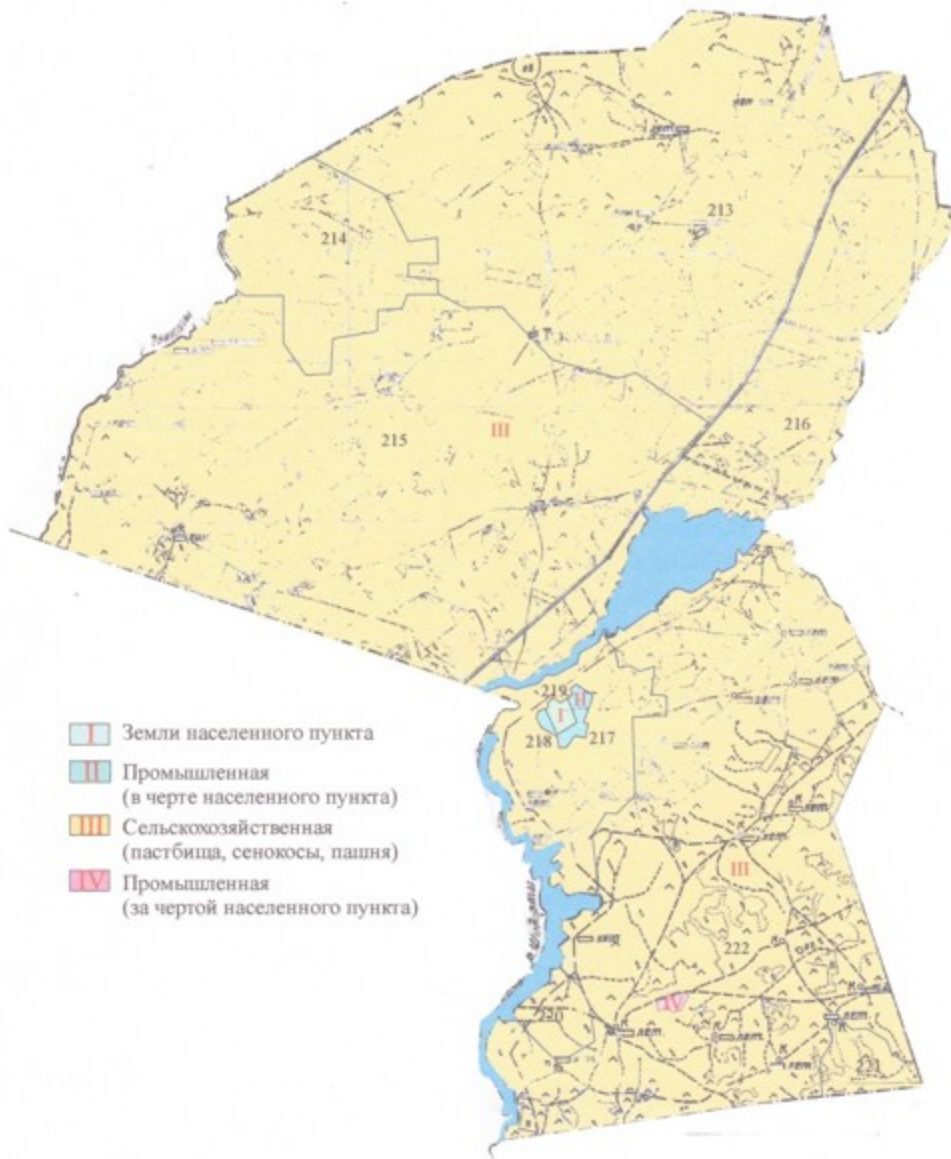


Приложение  
 к  
 городскому  
 декабря 2014 года № 292/34

решению  
 маслихата

2  
 Экибастузского  
 от 23

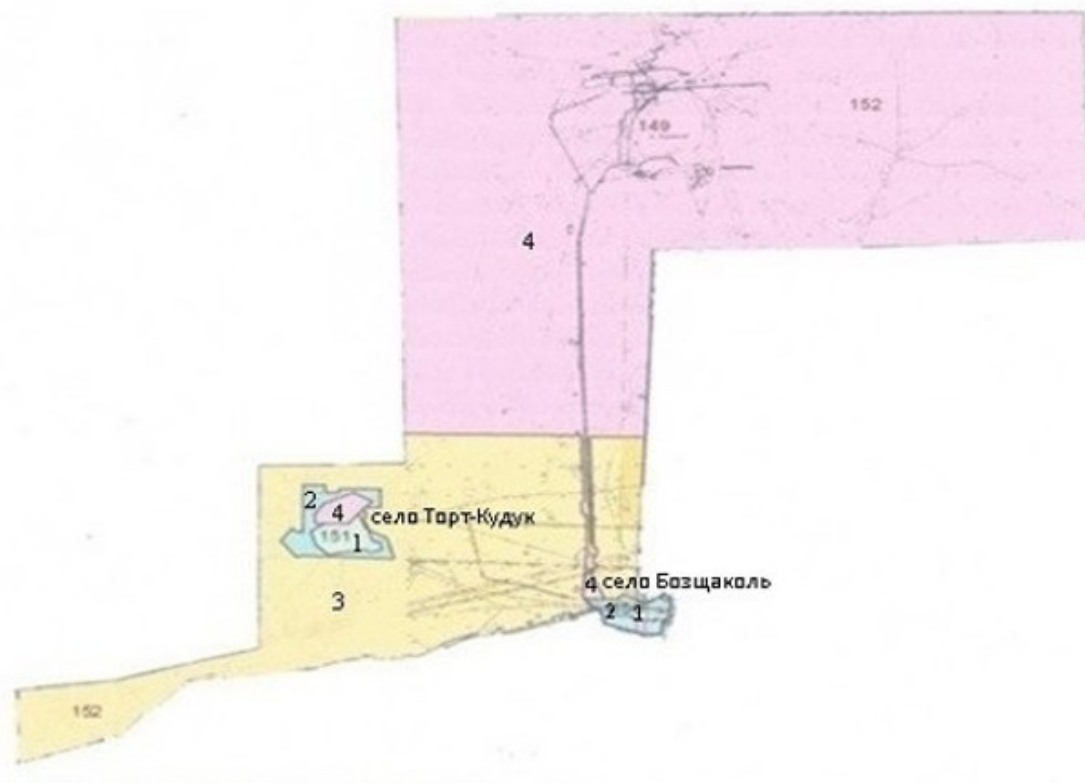
**Схема зонирования земель для целей налогообложения в селе имени академика Алькея Маргулана сельской зоны города Экибастуза**



Приложение 3  
 к решению Экибастузского  
 городского маслихата  
 от 23 декабря 2014 года № 292/34

**Схема зонирования земель для целей налогообложения Торт-Кудукского  
 сельского  
 округа сельской зоны города Экибастуза**

Сноска. Приложение 3 - в редакции решения Экибастузского городского маслихата Павлодарской области от 30.12.2020 № 492/63 (вводится в действие со дня его первого официального опубликования).



**Условные обозначения:**

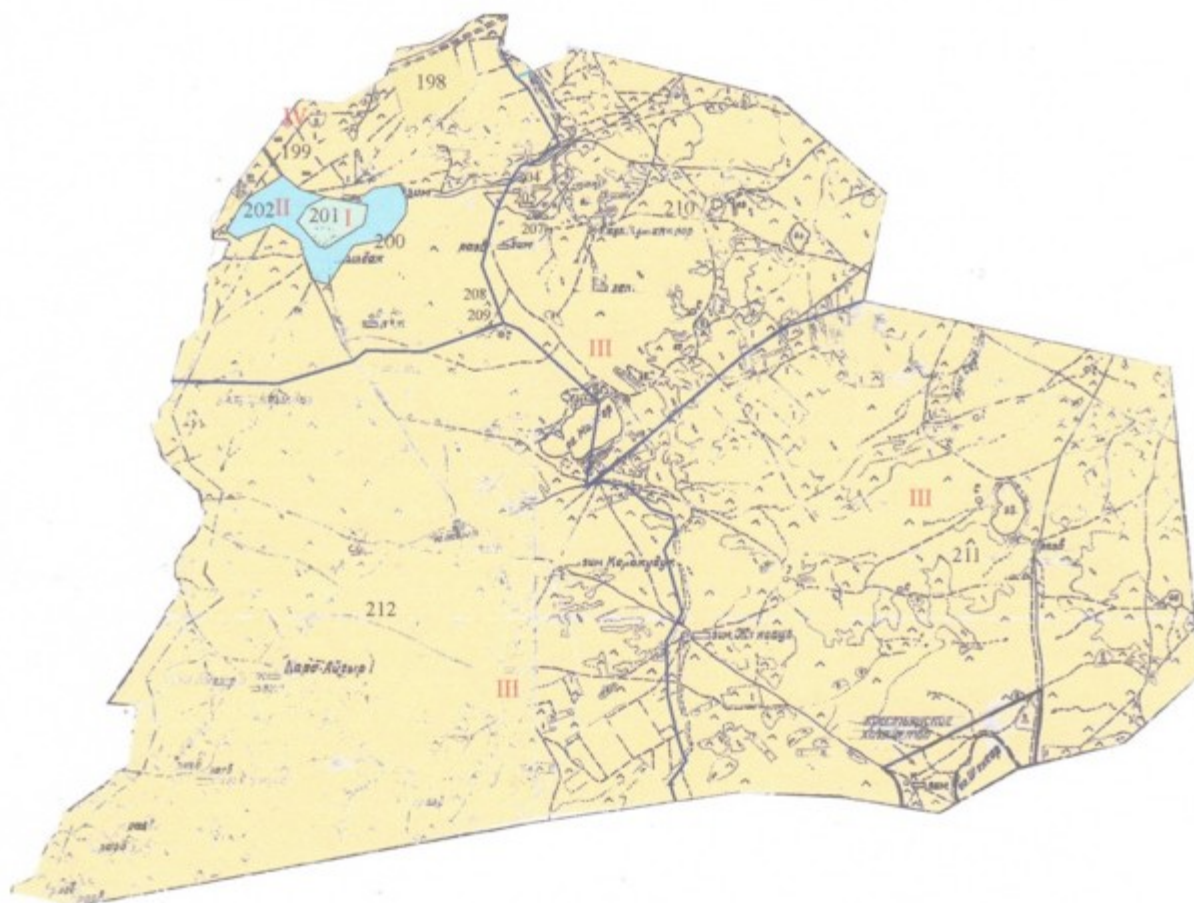
- 1 Земли населенного пункта
- 2 Промышленная, в черте населенного пункта
- 3 Сельскохозяйственная (пастбища, сенокосы, пашня)
- 4 Промышленная, за чертой населенного пункта

П р и л о ж е н и е  
к  
г о р о д с к о г о  
д е к а б р я 2014 г о д а № 292/34

р е ш е н и ю  
м а с л и х а т а

Э к и б а с т у з с к о г о  
о т 23

**Схема зонирования земель для целей налогообложения  
села Шикылдак сельской зоны города Экибастуза**

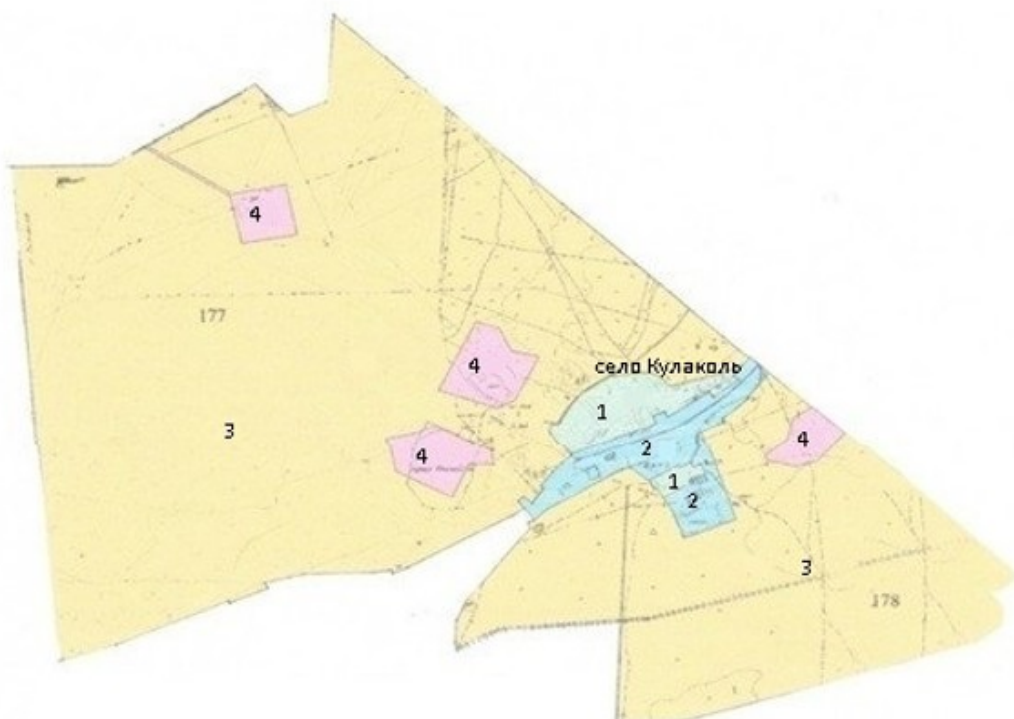


- Земли населенного пункта
- Промышленная, в черте населенного пункта
- Сельскохозяйственная (пастбища, сенокосы, пашня)
- Промышленная, за чертой населенного пункта

Приложение 5  
к решению Экибастузского  
городского маслихата  
от 23 декабря 2014 года № 292/34

**Схема зонирования земель для целей налогообложения Железнодорожного сельского округа сельской зоны города Экибастуз**

Сноска. Приложение 5 - в редакции решения Экибастузского городского маслихата Павлодарской области от 30.12.2020 № 492/63 (вводится в действие со дня его первого официального опубликования).



**Условные обозначения:**

- 1 Земли населенного пункта
- 2 Промышленная, в черте населенного пункта
- 3 Сельскохозяйственная (пастбища, сенокосы, пашня)
- 4 Промышленная, за чертой населенного пункта



### Условные обозначения:

- 1 Земли населенного пункта
- 2 Промышленная, в черте населенного пункта
- 3 Сельскохозяйственная (пастбища, сенокосы, пашня)
- 4 Промышленная, за чертой населенного пункта

П р и л о ж е н и е 6  
к р е ш е н и ю Экибастузского  
городского от 23  
декабря 2014 года № 292/34 маслихата

### Схема зонирования земель для целей налогообложения Кудайкольского сельского округа сельской зоны города Экибастуза

**Сноска.** Приложение 6 исключено решением Экибастузского городского маслихата Павлодарской области от 30.12.2020 № 492/63 (вводится в действие со дня его первого официального опубликования).



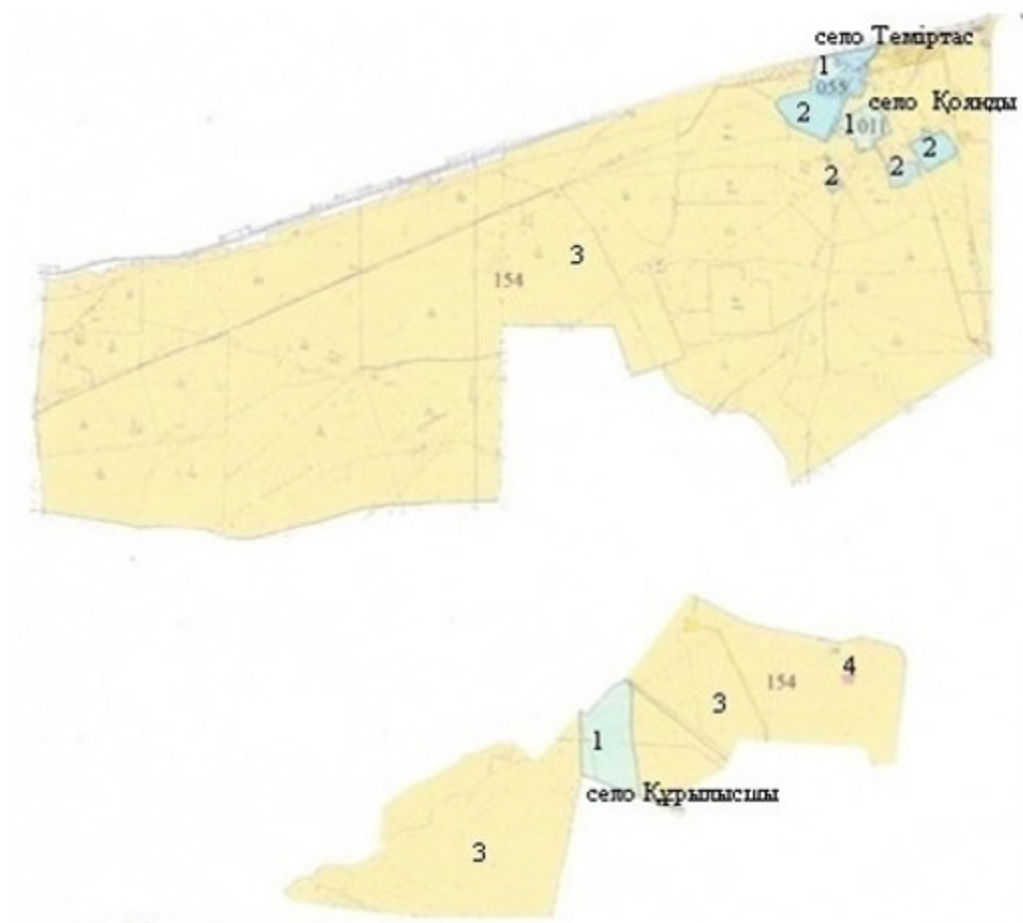
## Схема зонирования земель для целей налогообложения Байетского сельского округа сельской зоны города Экибастуза



- I Земли населенного пункта
- II Промышленная,  
в черте населенного пункта
- III Сельскохозяйственная  
(пастбища, сенокосы, пашня)
- IV Промышленная,  
за чертой населенного пункта

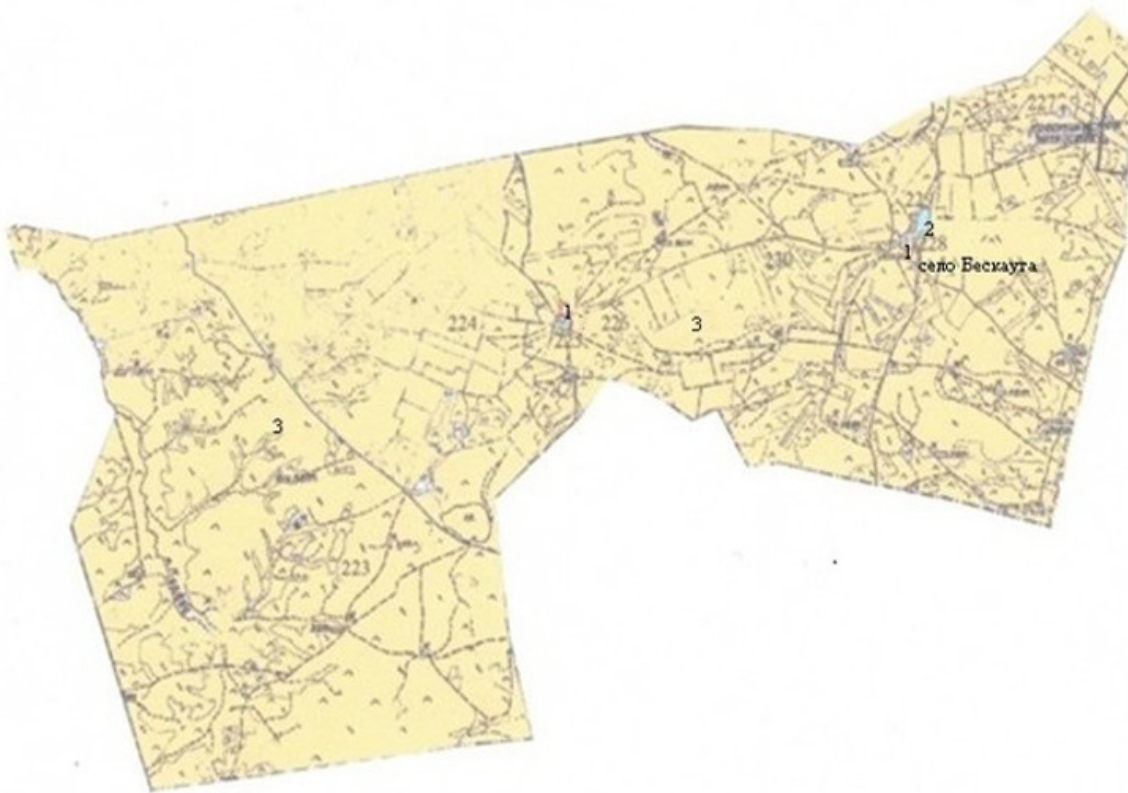
## Схема зонирования земель для целей налогообложения Қояндинского сельского округа сельской зоны города Экибастуза

Сноска. Приложение 8 - в редакции решения Экибастузского городского маслихата Павлодарской области от 30.12.2020 № 492/63 (вводится в действие со дня его первого официального опубликования).



**Условные обозначения:**

- 1 Земли населенного пункта
- 2 Промышленная, в черте населенного пункта
- 3 Сельскохозяйственная (пастбища, сенокосы, пашня)
- 4 Промышленная, за чертой населенного пункта



**Условные обозначения:**

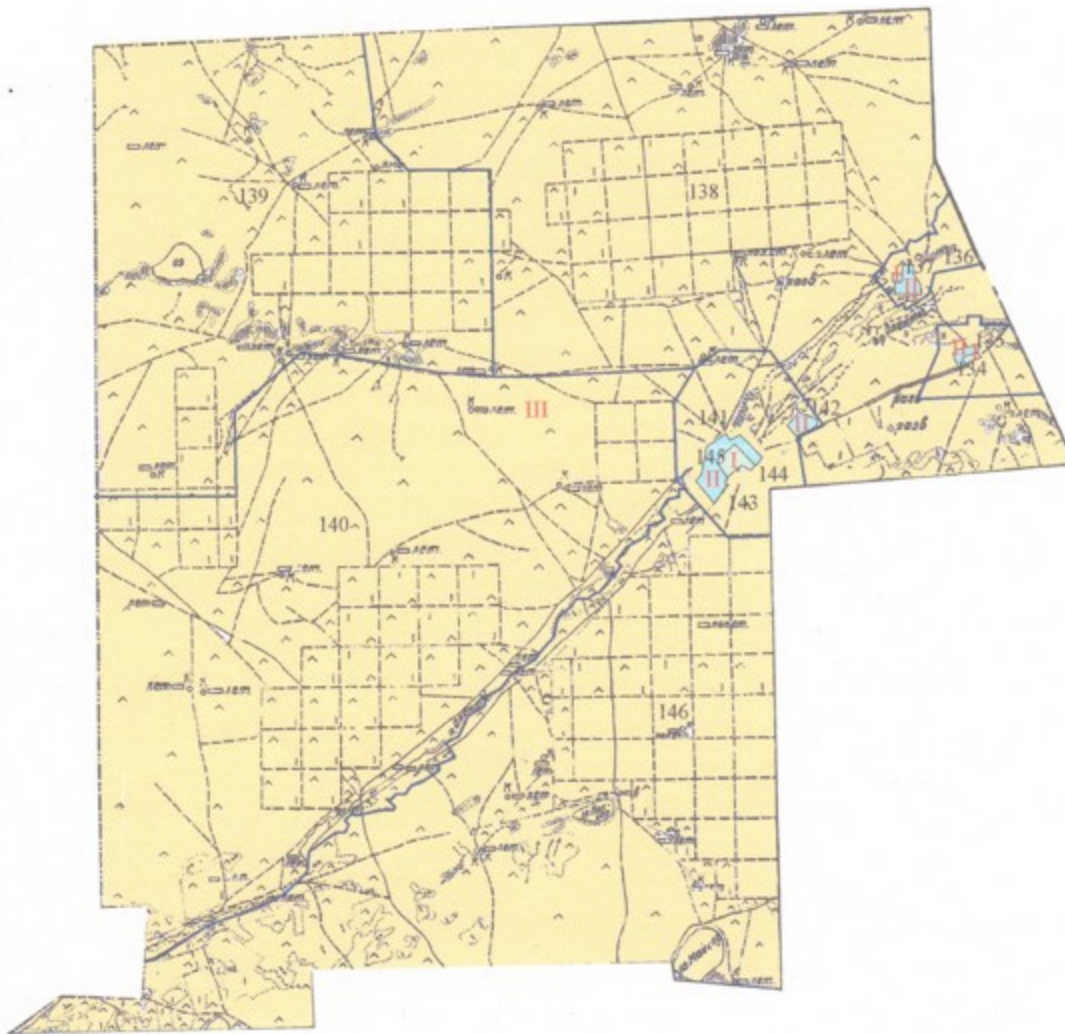
- 1 Земли населенного пункта
- 2 Промышленная, в черте населенного пункта
- 3 Сельскохозяйственная (пастбища, сенокосы, пашня)




П р и л о ж е н и е 9  
к решению Экибастузского  
городского маслихата от 23  
декабря 2014 года № 292/34

**Схема зонирования земель для целей налогообложения  
Экибастузского сельского округа сельской зоны города Экибастуза**



**Схема зонирования земель для целей налогообложения  
Экибастузского сельского округа сельской зоны города Экибастуза**



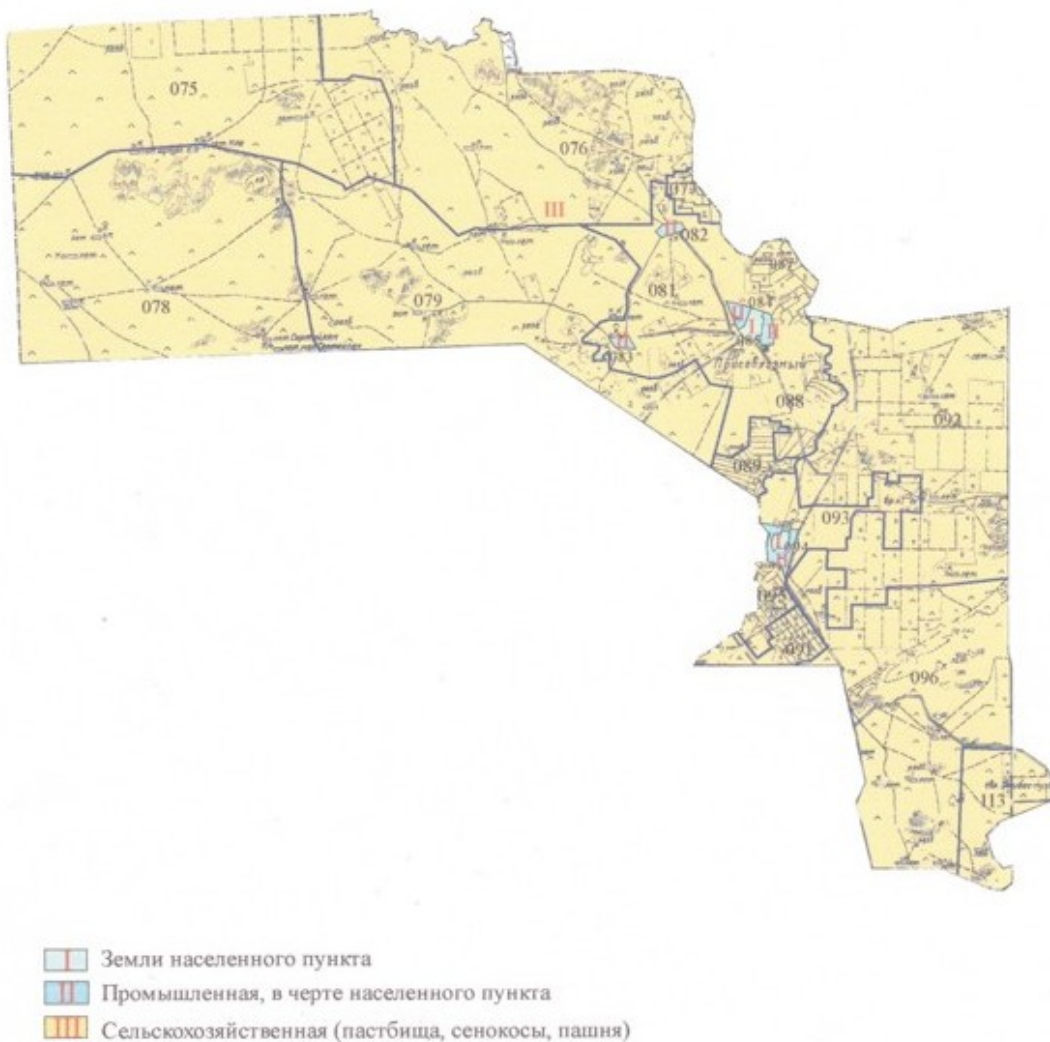
-  Земли населенного пункта
-  Промышленная, в черте населенного пункта
-  Сельскохозяйственная (пастбища, сенокосы, пашня)

Приложение  
к  
городского  
декабря 2014 года № 292/34

решению  
маслихата

1 0  
Экибастузского  
от 2 3

**Схема зонирования земель для целей налогообложения  
Аккольского сельского округа сельской зоны города Экибастуза**



Приложение к решению городского маслихата Экибастузского от декабря 2014 года № 292/34 1 1 2 3

### **Схема зонирования земель для целей налогообложения села Бескауга сельского округа сельской зоны города Экибастуза**

Сноска. Приложение 11 исключено решением Экибастузского городского маслихата Павлодарской области от 30.12.2020 № 492/63 (вводится в действие со дня его первого официального опубликования).

Приложение к решению Экибастузского 1 2

## Схема зонирования земель для целей налогообложения Сарыкамьского сельского округа сельской зоны города Экибастуза

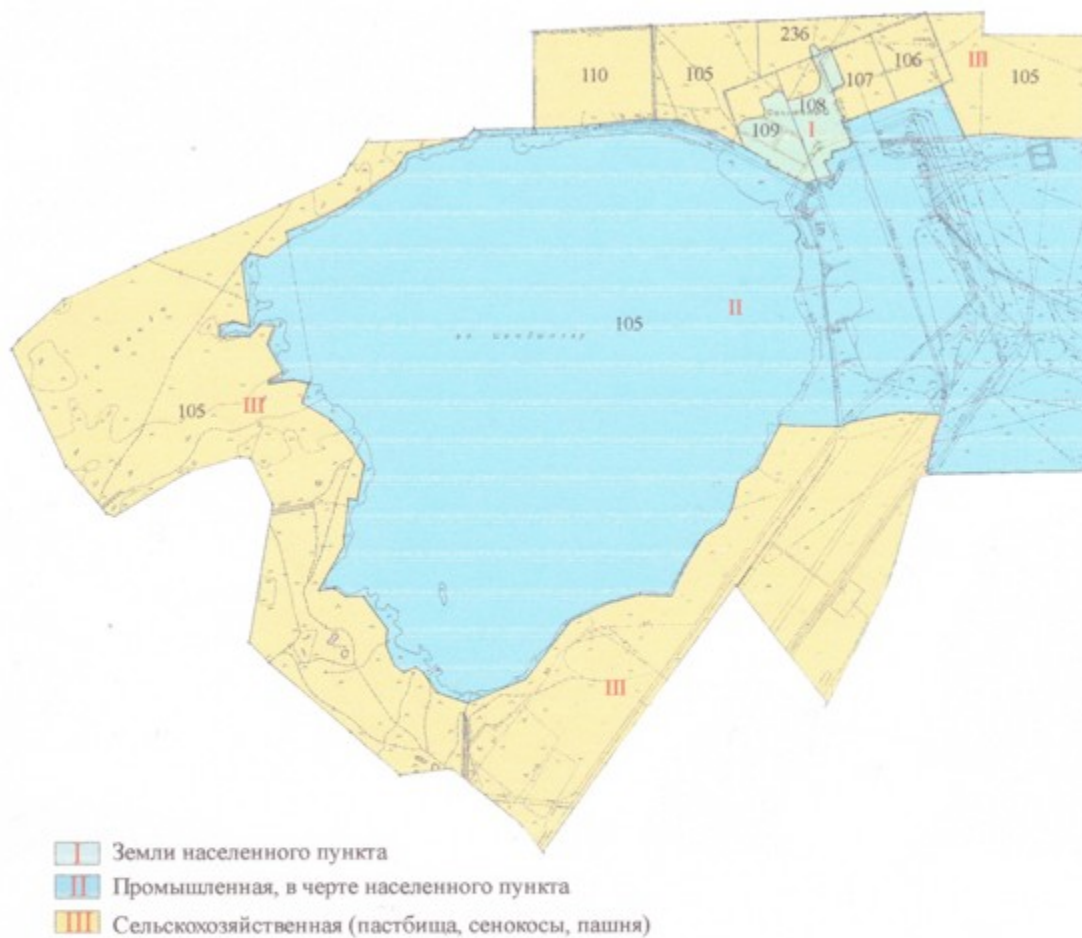
П р и л о ж е н и е  
к  
городского  
декабря 2014 года № 292/34

р е ш е н и ю  
м а с л и х а т а

Э к и б а с т у з с к о г о  
о т  
23

1 3

## Схема зонирования земель для целей налогообложения поселка Солнечный сельской зоны города Экибастуза



П р и л о ж е н и е  
к

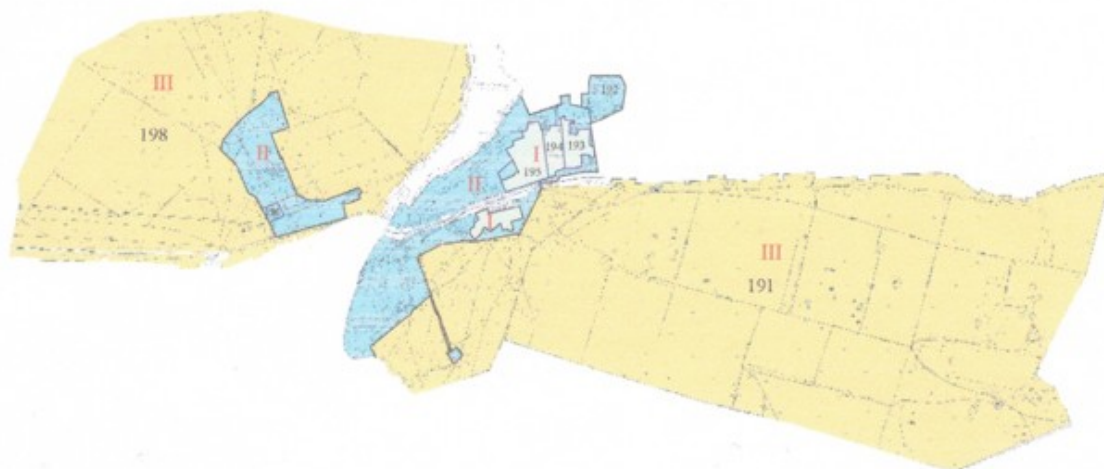
р е ш е н и ю




Э к и б а с т у з с к о г о

1 4



## Схема зонирования земель для целей налогообложения поселка Шидерты сельской зоны города Экибастуза



-  Земли населенного пункта
-  Промышленная, в черте населенного пункта
-  Сельскохозяйственная (пастбища, сенокосы, пашня)