

## Об утверждении охранных зон, зон регулирования застройки и зон охраняемого природного ландшафта объектов историко-культурного наследия

### *Утративший силу*

Решение Актюбинского областного маслихата от 11 декабря 2015 года № 352. Зарегистрировано Департаментом юстиции Актюбинской области 22 января 2016 года № 4690. Утратило силу решением маслихата Актюбинской области от 10 августа 2020 года № 556.

**Сноска. Утратило силу решением маслихата Актюбинской области от 10.08.2020 № 556 (вводится в действие по истечении десяти календарных дней после дня его первого официального опубликования).**

В соответствии с пунктом 2 статьи 127 Земельного Кодекса Республики Казахстан от 20 июня 2003 года, пунктом 2 статьи 36 Закона Республики Казахстан от 2 июля 1992 года "Об охране и использовании объектов историко-культурного наследия", статьей 6 Закона Республики Казахстан от 23 января 2001 года "О местном государственном управлении и самоуправлении в Республике Казахстан" и пунктами 3, 9 Правил определения и режима использования охранных зон, зон регулирования застройки и зон охраняемого природного ландшафта объектов историко-культурного наследия, утвержденных приказом Министра культуры и спорта Республики Казахстан от 29 декабря 2014 года № 156, зарегистрированного в Реестре государственной регистрации нормативных правовых актов за № 10171, Актюбинский областной маслихат **РЕШИЛ:**

1. Утвердить, согласно прилагаемым схематическим картам, границы охранных зон, зон регулирования застройки и зон охраняемого природного ландшафта объектов историко-культурного наследия:

некрополя Даумшар, расположенного в 37 километрах к юго-западу от села Жаркамьс Байганинского района, согласно приложениям 1, 2 к настоящему решению;

некрополя Карасакал, расположенного в 60 километрах к юго-западу от села Жаркамьс Байганинского района, согласно приложениям 3, 4 к настоящему решению;

мавзолея Сундета, расположенного в 68 километрах к юго-западу от села Жаркамьс Байганинского района, согласно приложениям 5, 6 к настоящему решению;

некрополя Асан-Кожа, расположенного в 43 километрах к западу-юго-западу от села Оймаут Байганинского района, согласно приложениям 7, 8 к настоящему решению;

мавзолея Токбана, расположенного в 18 километрах к северо-западу от села Жанаконус Шалкарского района, согласно приложениям 9, 10 к настоящему решению.

2. Контроль за исполнением настоящего решения возложить на заместителя акима области Шериязданова А.Т.

3. Настоящее решение вводится в действие по истечении десяти календарных дней после дня его первого официального опубликования.

*Председатель сессии  
областного маслихата  
Л. ЖАЗЫКОВА*

*Секретарь областного маслихата  
С. КАЛДЫГУЛОВА  
Приложение 1 к решению  
областного маслихата  
от 11 декабря 2015 года № 352*

### **Границы охранной зоны, зоны регулирования застройки и зоны охраняемого природного ландшафта некрополя Даумшар (XVII - начало XX веков)**

Охранная зона памятника проходит по границам ландшафта, являющегося функционально неотъемлемой частью некрополя Даумшар, расположенного в 37 километрах к юго-западу от села Жаркамыс Байганинского района.

В охранную зону вошли более 200 надгробных сооружений, в том числе:

могила Даумшара;

мавзолеей Мурза-Муруна;

мавзолеи;

саганатамы;

каменные и сырцовые надмогильные ограды с кулпытасами;

сандыктасы;

койтасы;

дороги.

Общая площадь некрополя Даумшар и прилегающих границ охранной зоны, зоны регулирования застройки и зоны охраняемого природного ландшафта составляет 11,38 гектара. Из них:

площадь некрополя Даумшар – 2,81 гектара;

площадь охранной зоны – 1,26 гектара;

площадь зоны регулирования застройки – 3,20 гектара;

площадь зоны охраняемого природного ландшафта - 4,11 гектара.

Зона охраняемого природного ландшафта занимает территорию, прилегающую к границам зоны регулирования застройки памятника. В нее входит важное для истории и памятника природное окружение, имеющее высокое научное значение и высокие эстетические качества.

Приложение 2 к решению  
областного маслихата  
от 11 декабря 2015 года № 352

**Границы охранной зоны, зоны регулирования застройки и зоны охраняемого природного ландшафта некрополя Даумшар (XVII - начало XX веков)**



**Границы охранной зоны, зоны регулирования застройки и зоны охраняемого природного ландшафта некрополя Карасакал (XVII – начало XX веков)**

Охранная зона памятника проходит по границам ландшафта, являющегося функционально неотъемлемой частью некрополя Карасакал, расположенного в 60 километрах к юго-западу от села Жаркамьыс Байганинского района.

В охранную зону вошли не менее одной тысячи надгробных сооружений, в том числе:

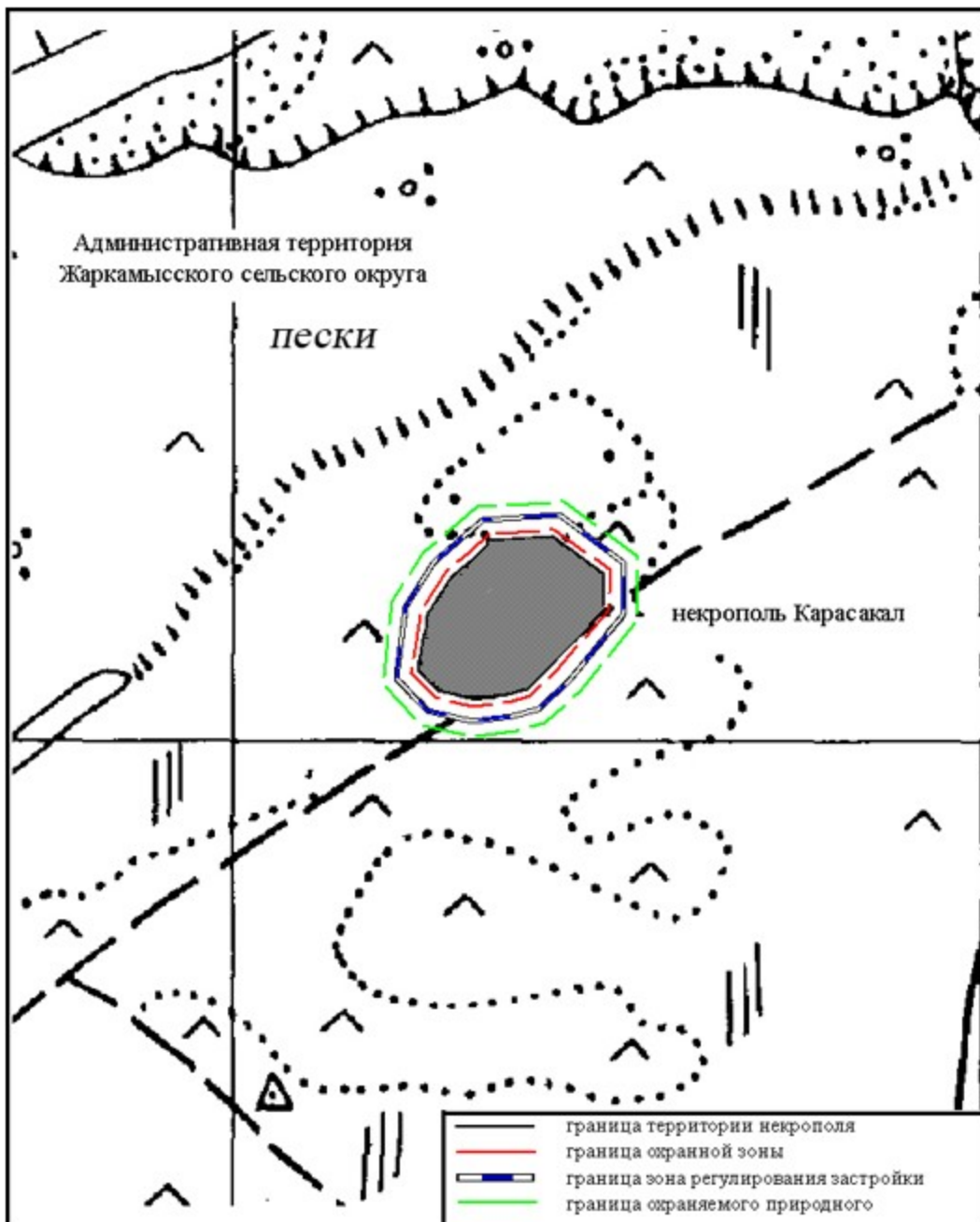
- могила Карасакала;
- мавзолеей Индибая;
- мавзолеи;
- саганатамы;
- надмогильные сооружения из сырцовых кирпичей и плитняка;
- сандыктасы;
- койтасы;
- дороги.

Общая площадь некрополя Карасакал и прилегающих границ охранной зоны, зоны регулирования застройки и зоны охраняемого природного ландшафта составляет 31,57 гектара. Из них:

- площадь некрополя Карасакал – 14,86 гектара;
- площадь охранной зоны – 2,88 гектара;
- площадь зоны регулирования застройки – 6,47 гектара;
- площадь зоны охраняемого природного ландшафта – 7,36 гектара.

Зона охраняемого природного ландшафта занимает территорию, прилегающую к границам зоны регулирования застройки памятника. В нее входит важное для истории и памятника природное окружение, имеющее высокое научное значение и высокие эстетические качества.

**Границы охранной зоны, зоны регулирования застройки и зоны охраняемого природного ландшафта некрополя Карасакал (XVII – начало XX веков)**



Приложение 5 к решению  
 областного маслихата  
 от 11 декабря 2015 года № 352

**Границы охранной зоны, зоны регулирования застройки и зоны охраняемого природного ландшафта мавзолея Сундета (вторая половина XIX века)**

Охранная зона памятника проходит по границам ландшафта, являющегося функционально неотъемлемой частью мавзолея Сундета, расположенного в 68 километрах к юго-западу от села Жаркамьис Байганинского района.

В охранную зону вошли:  
 мавзолей Сундета (вторая половина XIX века);

один сандыктас;  
около 20 сырцовых и каменных надмогильных оградок;  
шесть кулпытасов.

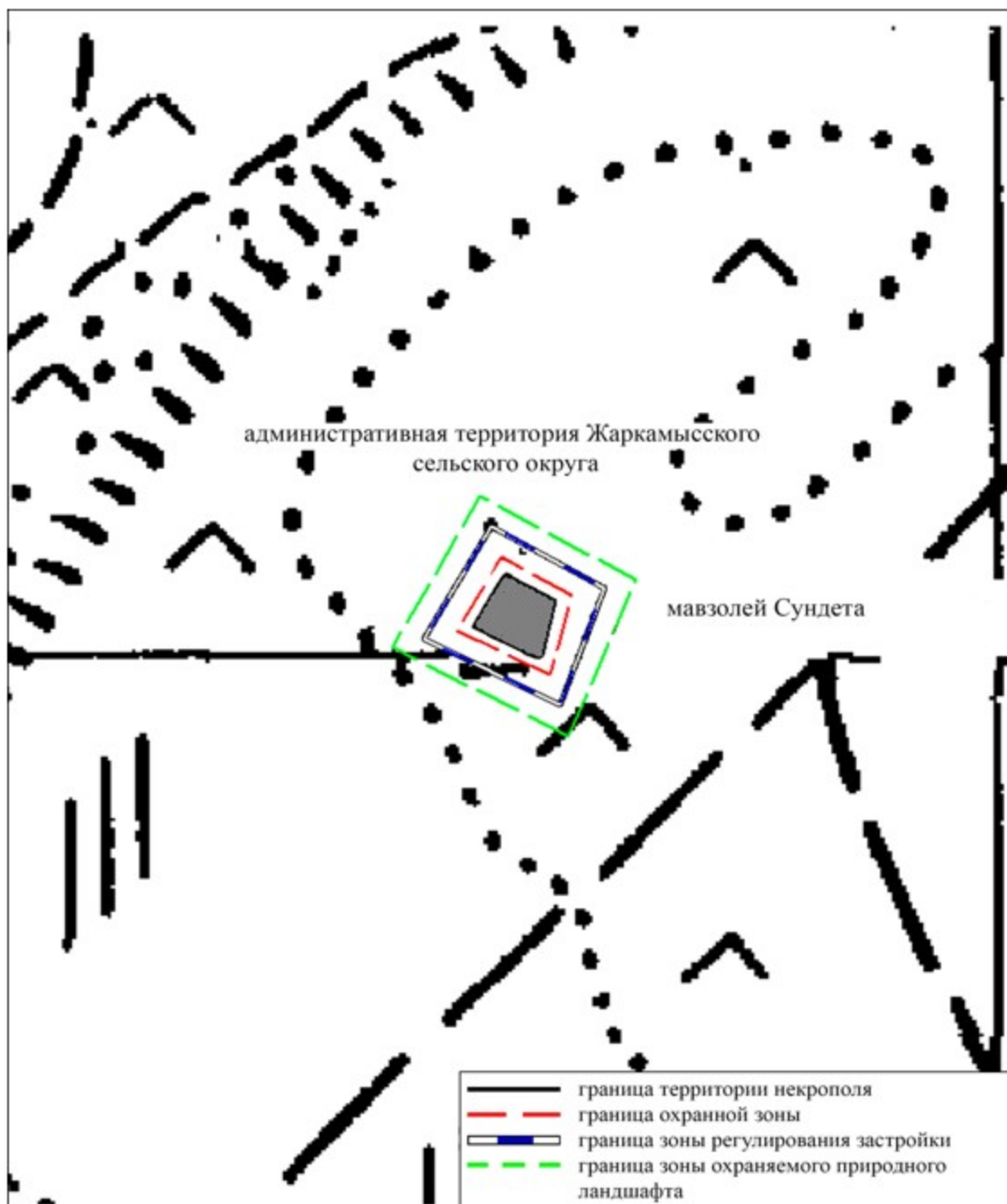
Общая площадь мавзолея Сундета и прилегающих границ охранной зоны, зоны регулирования застройки и зоны охраняемого природного ландшафта составляет 4,89 гектара. Из них:

площадь мавзолея Сундета – 0,63 гектара;  
площадь охранной зоны – 0,54 гектара;  
площадь зоны регулирования застройки – 1,54 гектара;  
площадь зоны охраняемого природного ландшафта – 2,18 гектара.

Зона охраняемого природного ландшафта занимает территорию, прилегающую к границам зоны регулирования застройки памятника. В нее входит важное для истории и памятника природное окружение, имеющее высокое научное значение и высокие эстетические качества.

Приложение 6 к решению  
областного маслихата  
от 11 декабря 2015 года № 352

**Границы охранной зоны, зоны регулирования застройки и зоны охраняемого природного ландшафта мавзолея Сундета  
(вторая половина XIX века)**



Приложение 7 решению  
областного маслихата  
от 11 декабря 2015 года № 352

**Границы охранной зоны, зоны регулирования застройки и зоны охраняемого природного ландшафта некрополя Асан-Кожа (XVII – начало XX веков)**

Охранная зона памятника проходит по границам ландшафта, являющегося функционально неотъемлемой частью некрополя Асан-Кожа, расположенного в 43 километрах к западу-юго-западу от села Оймаут Байганинского района.

В охранную зону вошли 264 надгробных сооружений, в том числе:

мавзолеи;  
саганатамы;  
надмогильные сооружения из сырцовых кирпичей и плитняка;  
сандыктасы;  
койтасы;  
дороги.

Общая площадь некрополя Асан-Кожа и прилегающих границ охранной зоны, зоны регулирования застройки и зоны охраняемого природного ландшафта составляет 12,7 гектара. Из них:

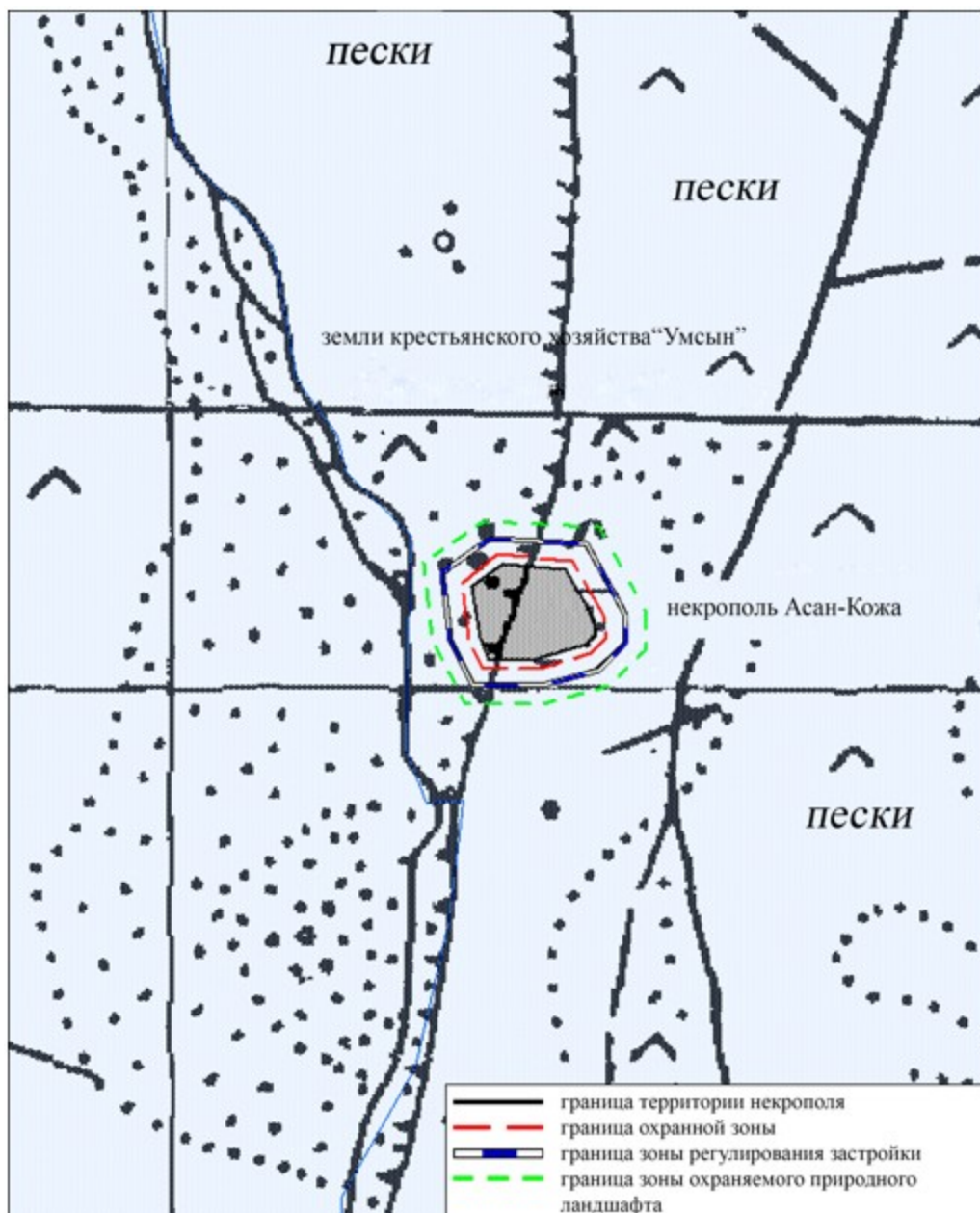
площадь некрополя Асан-Кожа – 3,6 гектара;  
площадь охранной зоны – 1,4 гектара;  
площадь зоны регулирования застройки – 3,42 гектара;  
площадь зоны охраняемого природного ландшафта – 4,28 гектара.

Зона охраняемого природного ландшафта занимает территорию, прилегающую к границам зоны регулирования застройки памятника. В нее входит важное для истории и памятника природное окружение, имеющее высокое научное значение и высокие эстетические качества.

Приложение 8 решению  
областного маслихата  
от 11 декабря 2015 года № 352

**Границы охранной зоны, зоны регулирования застройки и зоны охраняемого природного ландшафта некрополя Асан-Кожа (XVII – начало XX веков)**





Приложение 9 решению  
 областного маслихата  
 от 11 декабря 2015 года № 352

**Границы охранной зоны, зоны регулирования застройки и зоны охраняемого природного ландшафта мавзолея Токбана (середина XIX века)**

Охранная зона памятника проходит по границам ландшафта, являющегося функционально неотъемлемой частью мавзолея Токбана, расположенного в 18 километрах к северо-западу от села Жанаконус Шалкарского района.

В охранную зону вошли:

мавзолей Токбана (середина XIX века);

девять сырцовых и каменных надмогильных оградок;

два кулпытаса.

Общая площадь мавзолея Токбана и прилегающих границ охранной зоны, зоны регулирования застройки и зоны охраняемого природного ландшафта составляет 4,86 гектара. Из них:

площадь мавзолея Токбана – 0,50 гектара;

площадь охранной зоны – 0,50 гектара;

площадь зоны регулирования застройки – 1,56 гектара;

площадь зоны охраняемого природного ландшафта – 2,3 гектара.

Зона охраняемого природного ландшафта занимает территорию, прилегающую к границам зоны регулирования застройки памятника. В нее входит важное для истории и памятника природное окружение, имеющее высокое научное значение и высокие эстетические качества.

Приложение 10 решению  
областного маслихата  
от 11 декабря 2015 года № 352

**Границы охранной зоны, зоны регулирования застройки и зоны охраняемого природного ландшафта мавзолея Токбана  
(середина XIX века)**

