

## О границах ценового зонирования и поправочных коэффициентов к базовым ставкам платы за земельные участки по селе Баянды

Решение маслихата Мунайлинского района Мангистауской области от 20 марта 2015 года № 30/315. Зарегистрировано Департаментом юстиции Мангистауской области от 30 апреля 2015 года № 2709

**Примечание РЦПИ.**

**В тексте документа сохранена пунктуация и орфография оригинала.**

В соответствии со статьями 8, 11 Земельного Кодекса Республики Казахстан от 20 июня 2003 года № 442 и статьей 6 Закона Республики Казахстан от 23 января 2001 года № 148 "О местном государственном управлении и самоуправлении в Республике Казахстан", районный маслихат **РЕШИЛ:**

1. Утвердить схему ценового зонирования и поправочные коэффициенты к базовым ставкам платы за земельные участки и характеристику зон земель села Баянды согласно приложениям 1, 2 к настоящему решению.

2. Руководителю аппарата Мунайлинского районного маслихата (Жанбуршина А.) обеспечить государственную регистрацию настоящего решения в органах юстиции, его официальное опубликование в информационно-правовой системе "Эділет" и в средствах массовой информации.

3. Контроль за исполнением настоящего решения возложить на постоянную комиссию Мунайлинского районного маслихата по социальным вопросам, законности, правопорядка, по депутатским полномочиям и этике (председатель комиссии Себепбаева. Г).

4. Настоящее решение вступает в силу со дня государственной регистрации в органах юстиции и вводится в действие по истечении десяти календарных дней после дня его первого официального опубликования.

*Председатель сессии  
Секретарь районного  
маслихата*

*А. Укибаев Б. Назар*

"СОГЛАСОВАНО"

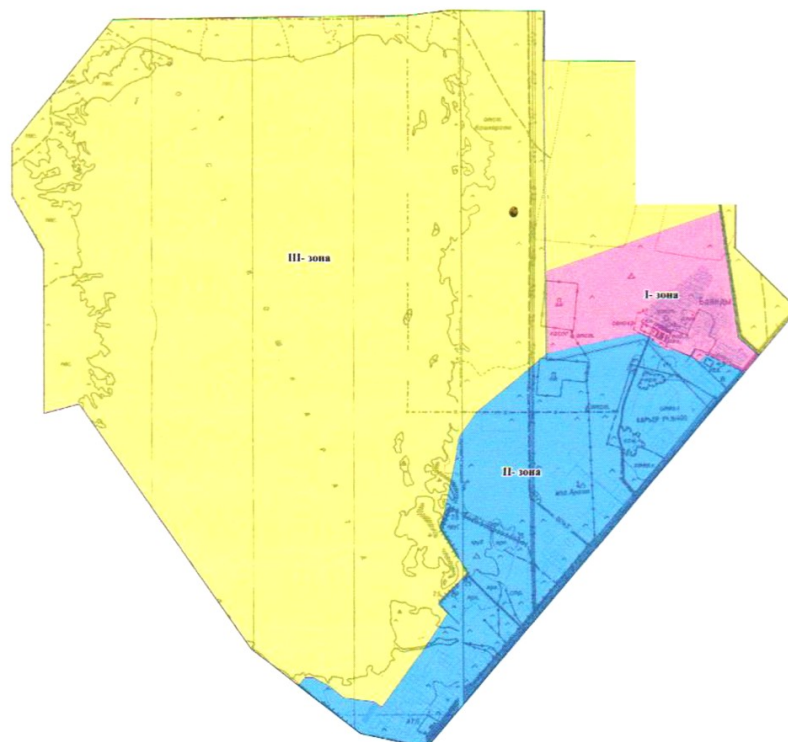
И.о. руководителя государственного  
учреждения "Мунайлинский  
районный отдел земельных отношений"

Отегенов А.




20 марта 2015 г.

СХЕМА  
ценового зонирования села Баянды

Приложения №1  
к решению Мунайлинского  
районного маслихата  
№ \_\_\_\_\_  
от “\_\_\_”марта “\_\_\_\_\_”года



Бағалық аймақтардың шартты белгілері  
Условные обозначения ценовых зон

Аймақтар № № зоны	Аймақтардың түсі Окраска зон	Бағалау аймақтарының коэффициенті коэффициенты по ценовой зоне
I		2,0
II		1,8
III		1,6

Приложение 2  
к решению Мунайлинского

## **Поправочные коэффициенты к базовым ставкам платы за земельные участки и характеристика зон земель села Баянды**

Зона №	Территории вошедшие в зону	Коэффициент по ценовой зоне
1	Селитебная зона	2,0
2	Производственная зона	1,8
3	Зоны сельскохозяйственного и иного режима использования	1,6

### **Характеристика зон**

**1 зона** – Селитебная зона - жилая и общественно-деловая застройка, транспорта, связи, инженерных коммуникаций, особо охраняемые природные территорий, общего пользования;

**2 зона** – Производственная зона;

**3 зона** – Зоны сельскохозяйственного и иного режима использования.