



**Об утверждении границ оценочных зон и поправочных коэффициентов к базовым ставкам платы за земельные участки в населенных пунктах Актогайского района Павлодарской области**

*Утративший силу*

Решение маслихата Актогайского района Павлодарской области от 24 июля 2015 года № 199/45. Зарегистрировано Департаментом юстиции Павлодарской области 04 августа 2015 года № 4634. Утратило силу решением Актогайского районного маслихата Павлодарской области от 6 февраля 2025 года № 179/29

**Сноска. Утратило силу решением Актогайского районного маслихата Павлодарской области от 06.02.2025 № 179/29 (вводится в действие по истечении десяти календарных дней после дня его первого официального опубликования).**

В соответствии со статьи 11 Земельного кодекса Республики Казахстан от 20 июня 2003 года, подпунктом 13) пункта 1 статьи 6 Закона Республики Казахстан от 23 января 2001 года "О местном государственном управлении и самоуправлении в Республике Казахстан", Актогайский районный маслихат РЕШИЛ:

1. Утвердить границы оценочных зон в населенных пунктах Актогайского района Павлодарской области согласно приложениям 1-11 к настоящему решению.
2. Утвердить поправочные коэффициенты к базовым ставкам платы за земельные участки в населенных пунктах Актогайского района Павлодарской области согласно приложению 12 к настоящему решению.
3. Контроль за выполнением настоящего решения возложить на постоянную комиссию Актогайского районного маслихата по бюджетной политике и экономического развития региона.
4. Настоящее решение вводится в действие по истечении десяти календарных дней после дня его первого официального опубликования.

*Председатель сессии  
Секретарь Маслихата*

*Т. Кушваева  
Т. Муканов*

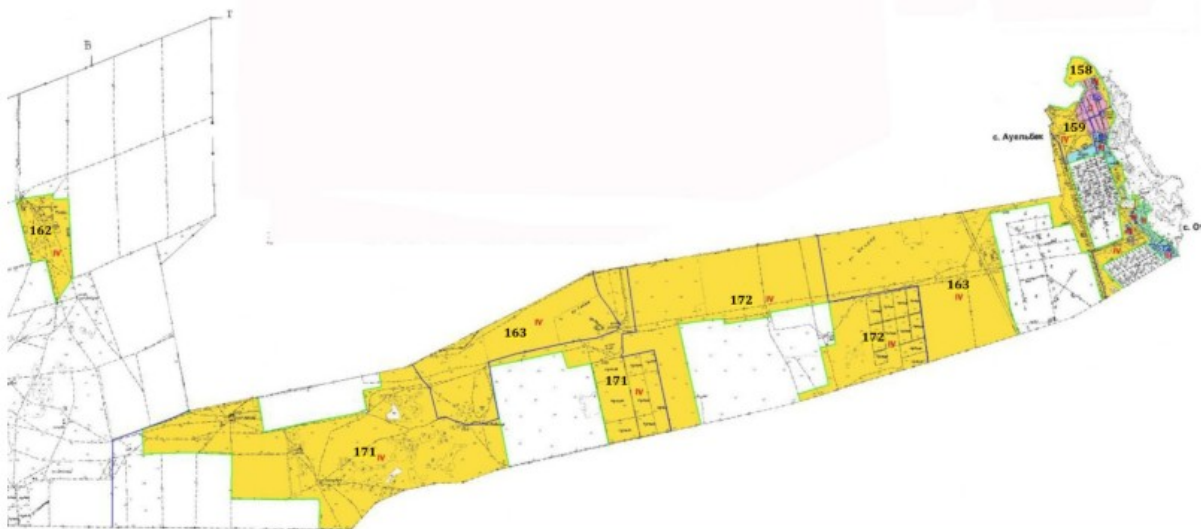
Приложение 1  
к решению Актогайского  
районного маслихата  
от 24 июля 2015 года № 199/45

**СХЕМА границ оценочных зон и поправочных коэффициентов на земли населенных пунктов Актогайского сельского округа Актогайского района**



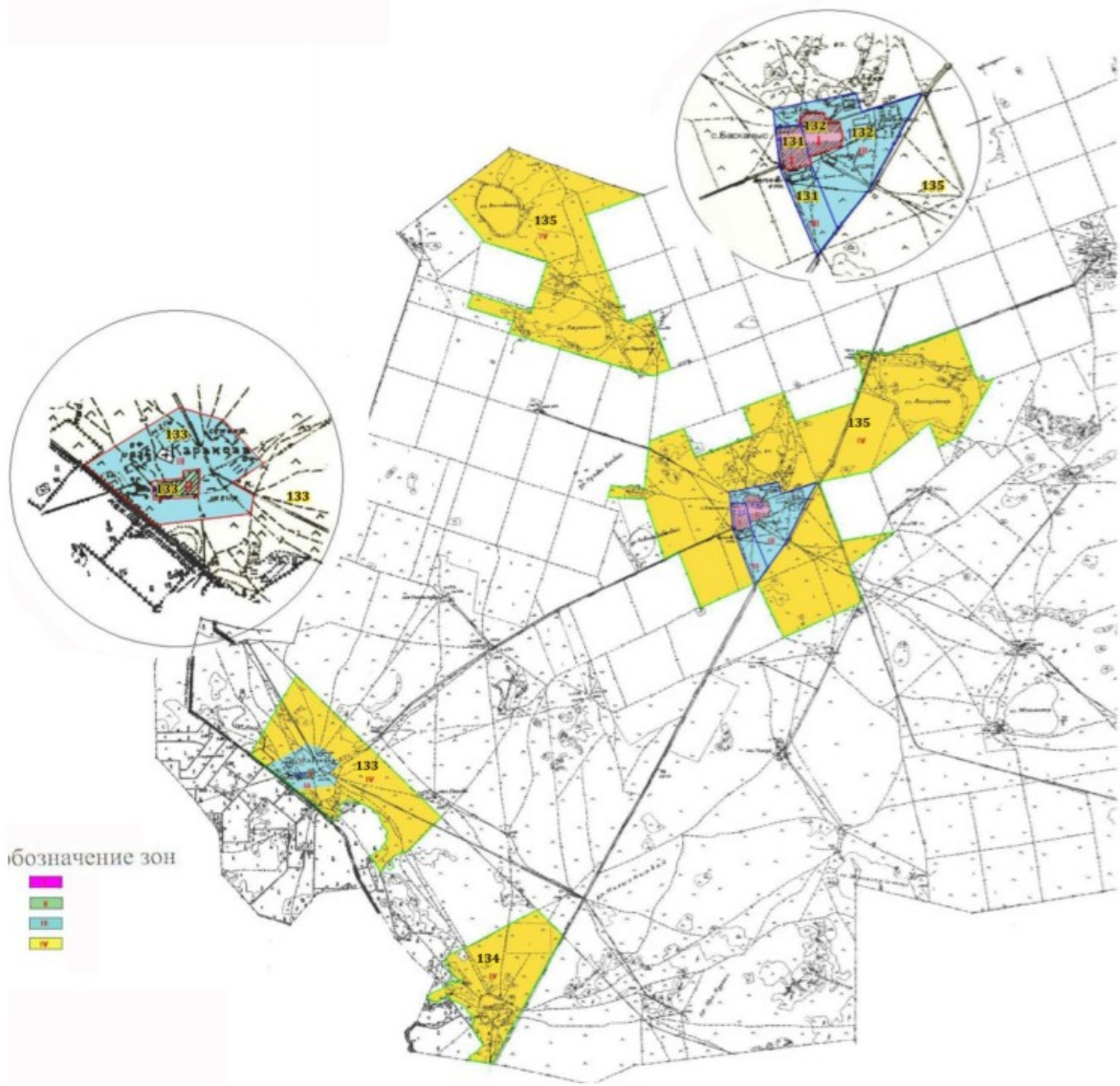
Приложение 2  
к решению Актогайского  
районного маслихата  
от 24 июля 2015 года № 199/45

**СХЕМА границ оценочных зон и поправочных  
коэффициентов на земли населенных пунктов  
Ауельбекского сельского округа Актогайского района**



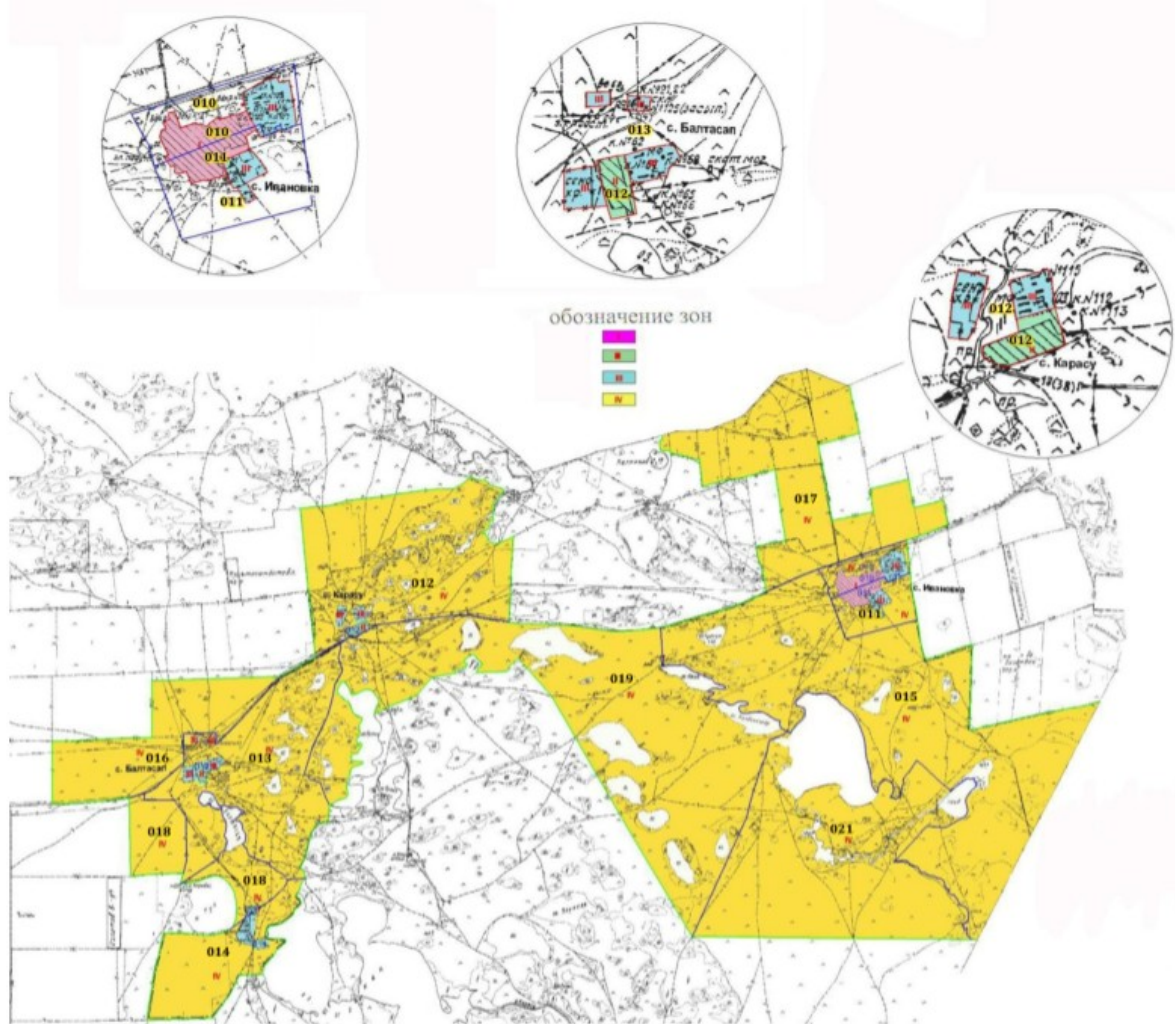
Приложение 3  
 к решению Актогайского  
 районного маслихата  
 от 24 июля 2015 года № 199/45

**СХЕМА границ оценочных зон и поправочных коэффициентов на земли населенных пунктов Баскамысского сельского округа Актогайского района**



Приложение 4  
к решению Актогайского  
районного маслихата  
от 24 июля 2015 года № 199/45

**СХЕМА границ оценочных зон и поправочных  
коэффициентов на земли населенных пунктов  
Жалаулинского сельского округа Актогайского района**



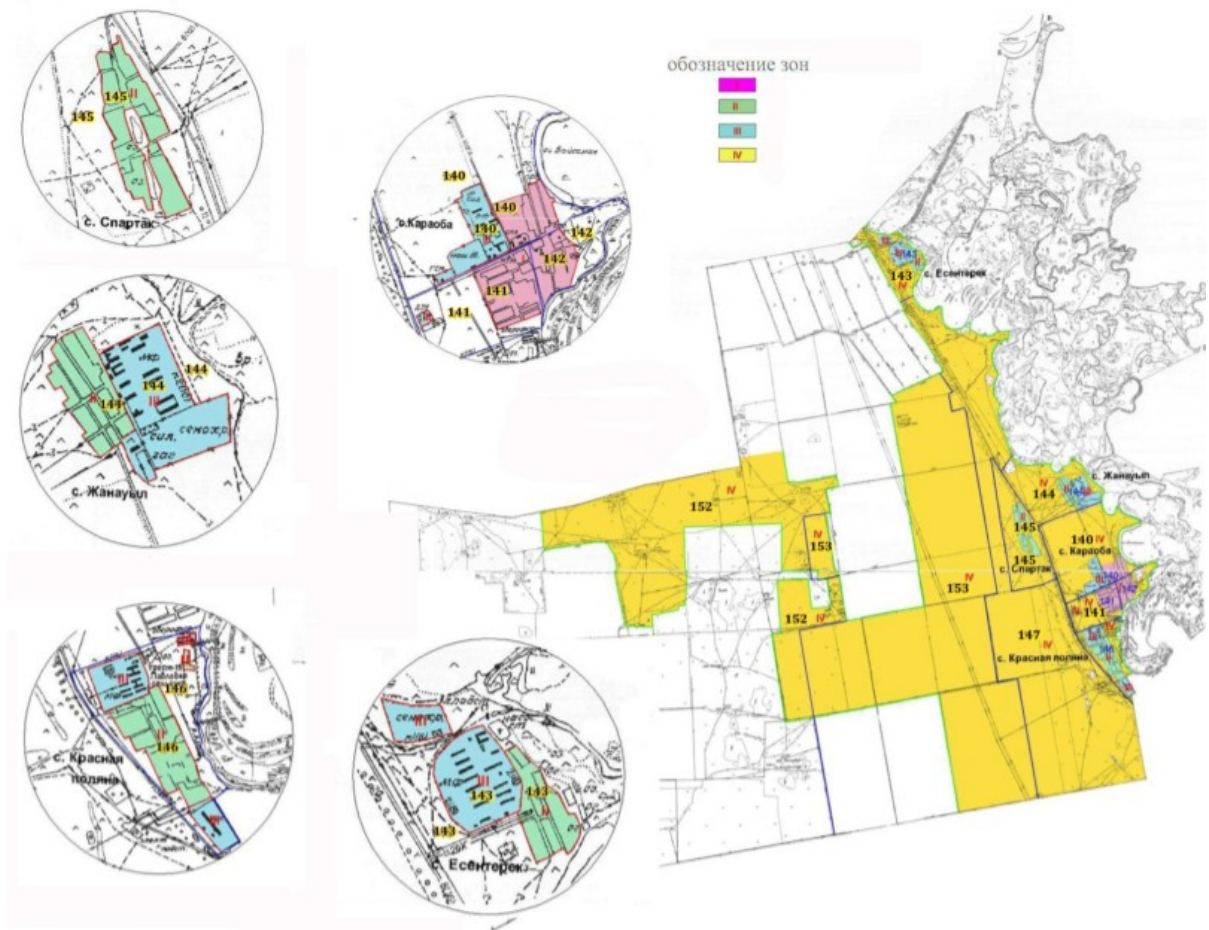
Приложение 5  
 к решению Актогайского  
 районного маслихата  
 от 24 июля 2015 года № 199/45

**СХЕМА границ оценочных зон и поправочных  
 коэффициентов на земли населенных пунктов  
 Жолболдинского сельского округа Актогайского района**



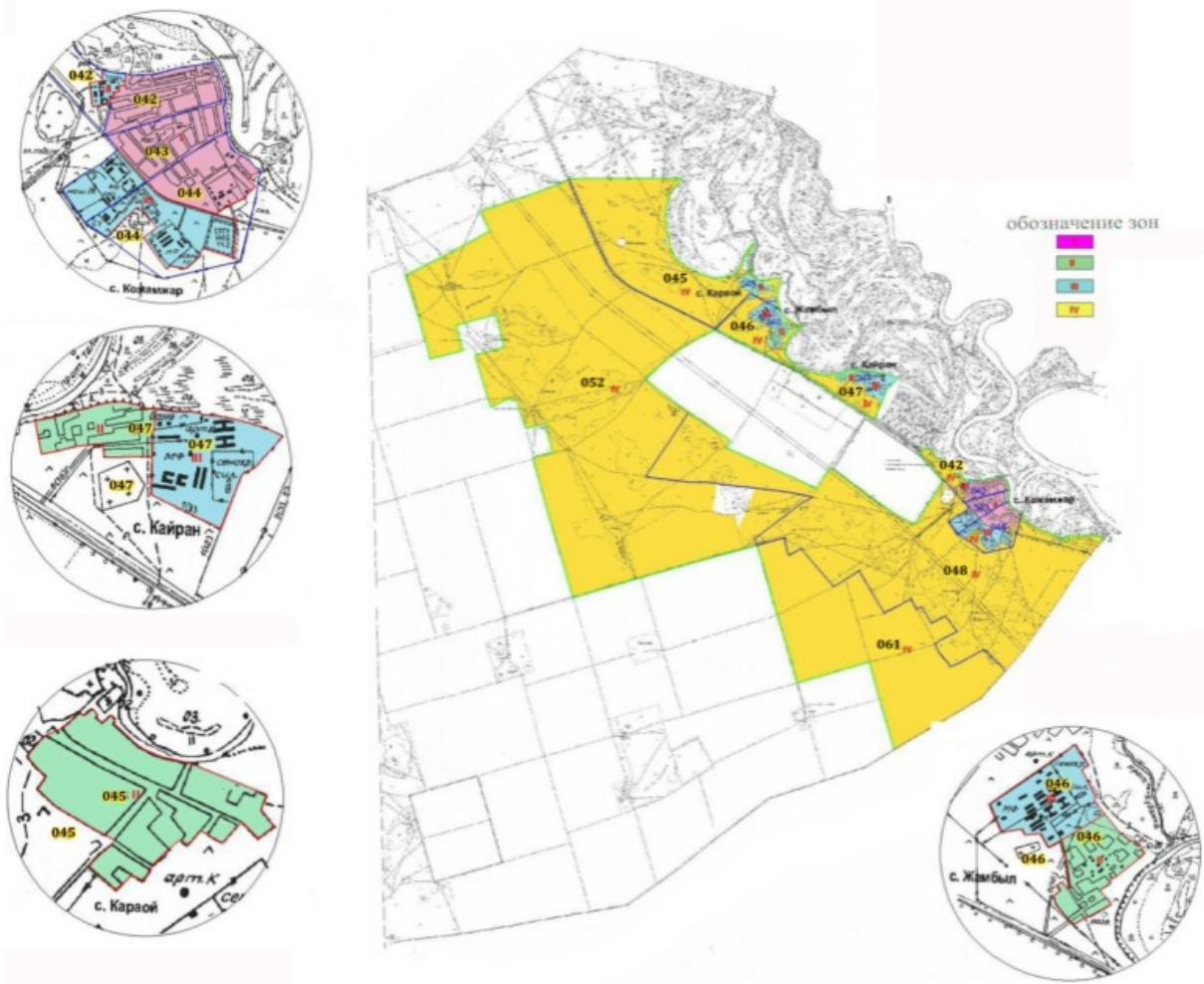
Приложение 6  
к решению Актогайского  
районного маслихата  
от 24 июля 2015 года № 199/45

**СХЕМА границ оценочных зон и поправочных  
коэффициентов на земли населенных пунктов  
Карабинского сельского округа Актогайского района**



Приложение 7  
к решению Актогайского  
районного маслихата  
от 24 июля 2015 года № 199/45

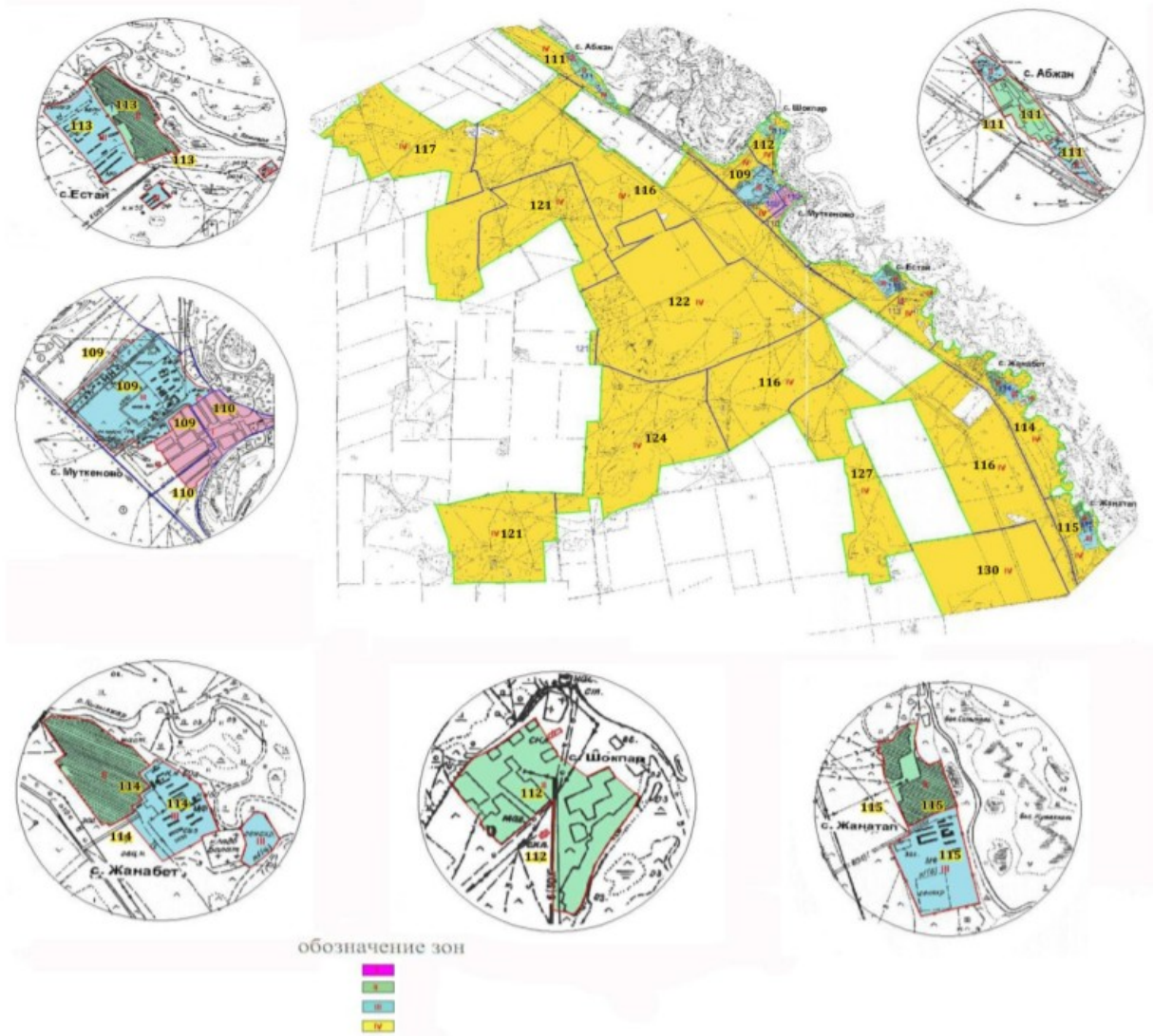
**СХЕМА границ оценочных зон и поправочных  
коэффициентов на земли населенных пунктов  
Кожамжарского сельского округа Актогайского района**



Приложение 8  
 к решению Актогайского  
 районного маслихата  
 от 24 июля 2015 года № 199/45

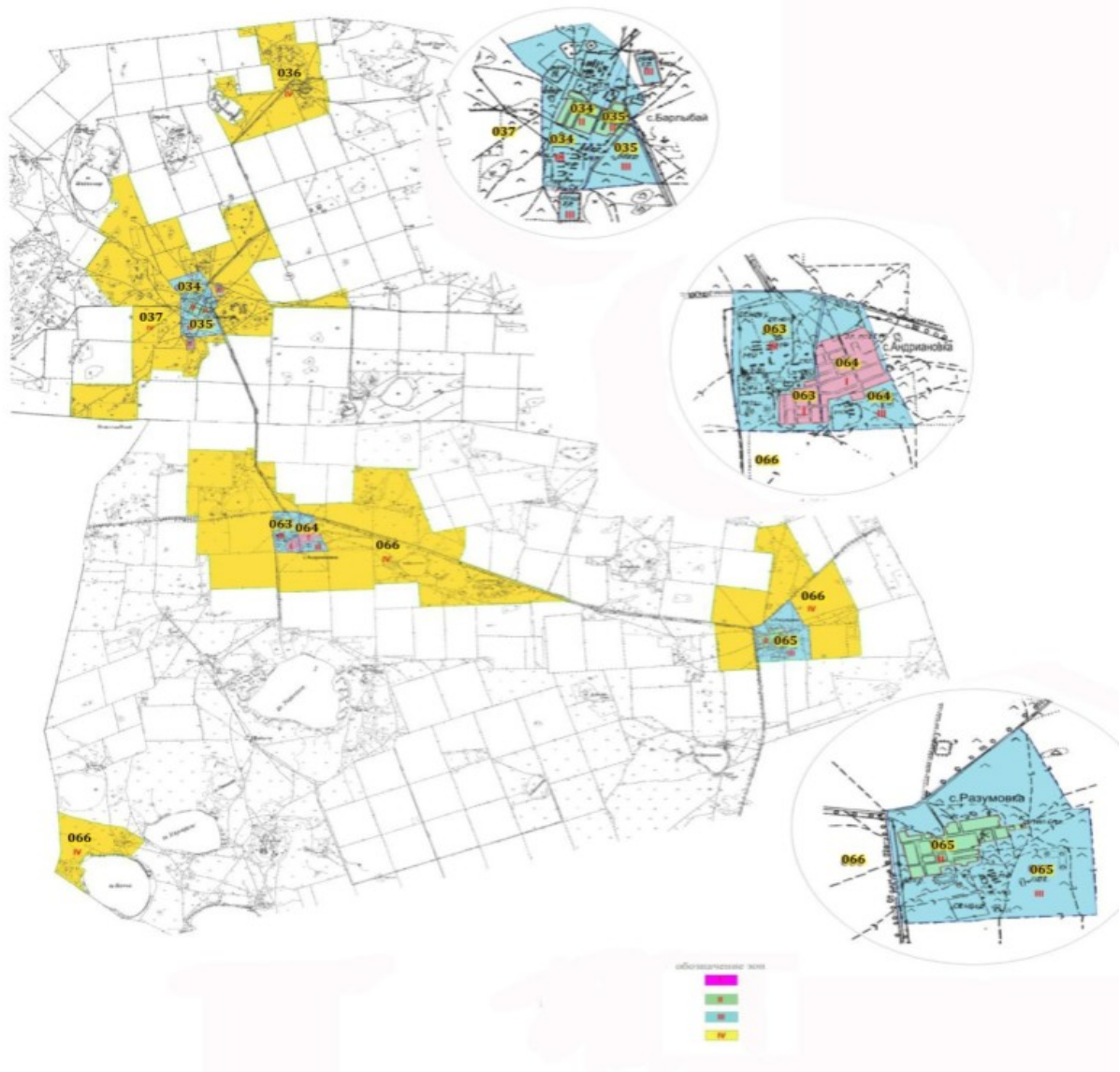
**СХЕМА границ оценочных зон и поправочных  
 коэффициентов на земли населенных пунктов  
 Муткеновского сельского округа Актогайского района**





Приложение 9  
к решению Актогайского  
районного маслихата  
от 24 июля 2015 года № 199/45

**СХЕМА границ оценочных зон и поправочных  
коэффициентов на земли населенных пунктов  
Разумовского сельского округа Актогайского района**



Приложение 10  
к решению Актогайского  
районного маслихата  
от 24 июля 2015 года № 199/45

**СХЕМА границ оценочных зон и поправочных  
коэффициентов на земли населенных пунктов  
Харьковского сельского округа Актогайского района**

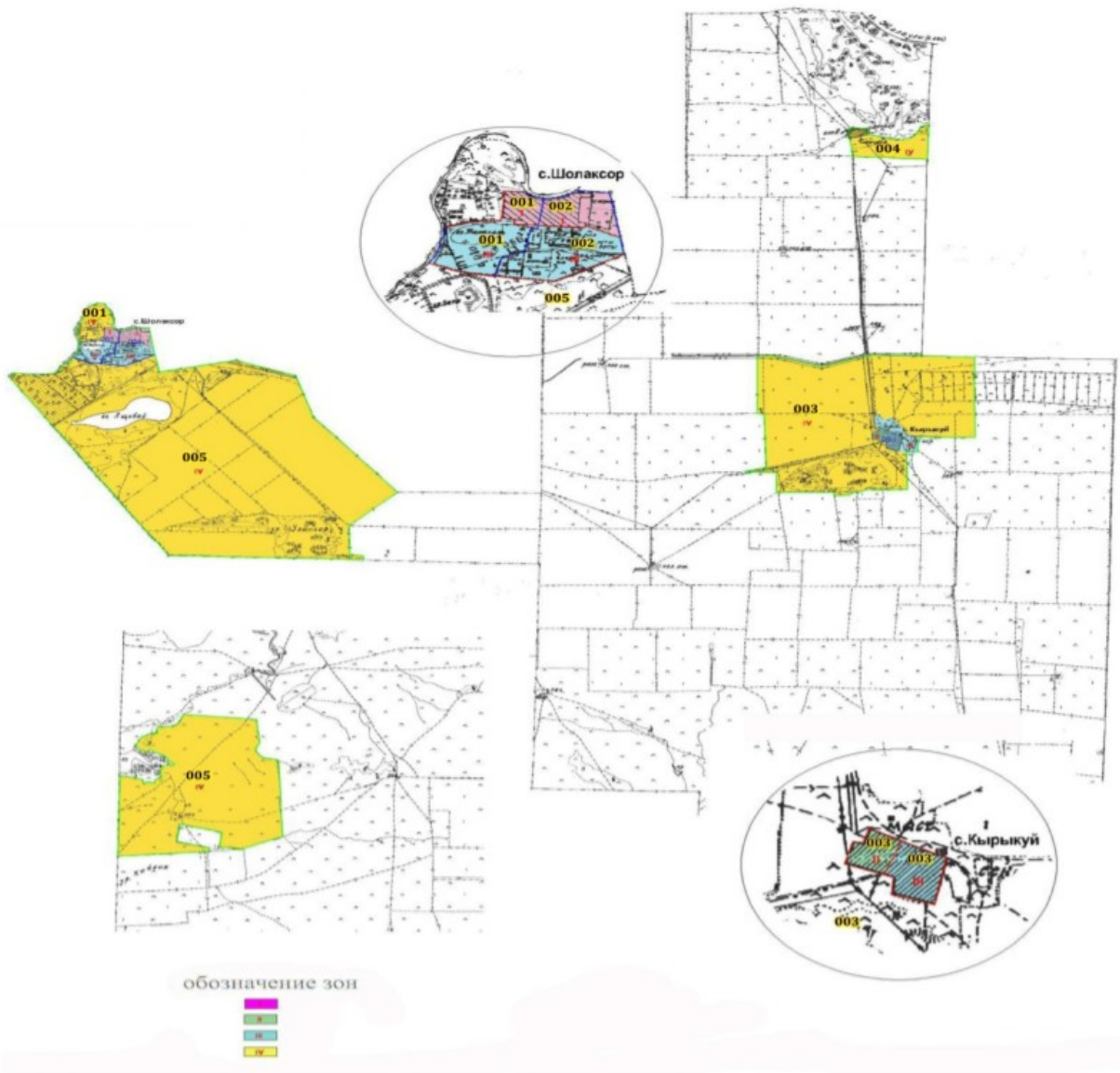


обозначение зон



Приложение 11  
к решению Актогайского  
районного маслихата  
от 24 июля 2015 года № 199/45

**СХЕМА границ оценочных зон и поправочных  
коэффициентов на земли населенных пунктов  
Шолаксорского сельского округа Актогайского района**



Приложение 12  
к решению Актогайского  
районного маслихата  
от 24 июля 2015 года № 199/45

**Поправочные коэффициенты к базовым ставкам платы  
за земельные участки в населенных пунктах  
Актогайского района Павлодарской области**

Номер зоны	Поправочные коэффициенты	Перечень учетных кадастровых кварталов
Актогайский сельский округ		
I	1,5	часть 091, часть 092, 094, часть 095, часть 073, часть 074
II	1,4	часть 091, часть 092, 093, часть 096, часть 075, часть 076, часть 077

III	1,2	часть 091, часть 095, часть 096, 097, часть 073, часть 076, часть 077
IV	1,0	часть 073, часть 074, часть 075, часть 076, 078, 081, 083, часть 095
Ауельбекский сельский округ		
I	1,5	часть 158, часть 159
II	1,4	часть 161, часть 172,
III	1,2	часть 158, часть 159, часть 160, часть 161, часть 172
IV	1,0	часть 158, часть 159, 162, 163, 171, 172
Баскамысский сельский округ		
I	1,5	часть 131, часть 132,
II	1,4	часть 133
III	1,2	часть 131, часть 132, часть 133
IV	1,0	часть 133, 134, 135
Жалаулинский сельский округ		
I	1,5	часть 010, часть 011,
II	1,4	часть 012
III	1,2	часть 012, часть 013, часть 014, часть 018
IV	1,0	часть 010, часть 011, часть 012, часть 013, часть 014, 015, 016, 017, часть 018, 019, 021
Жолболдинский сельский округ		
I	1,5	часть 023, часть 024
II	1,4	часть 025, часть 026
III	1,2	часть 023, часть 024, часть 025, часть 026
IV	1,0	часть 024, часть 025, часть 026, 027, 029, 030, 031, 032, 033
Караобинский сельский округ		
I	1,5	часть 140, часть 141, часть 142
II	1,4	часть 143, часть 144, часть 145, часть 146
III	1,2	часть 140, часть 141, часть 143, часть 144, часть 146
IV	1,0	часть 140, часть 141, часть 142, часть 143, часть 144, часть 145, 147, 152, 153
Кожамжарский сельский округ		
I	1,5	часть 042, часть 043, часть 044
II	1,4	часть 045, часть 046, часть 047,
III	1,2	часть 044, часть 046, часть 047
IV	1,0	часть 044, часть 045, часть 046, часть 047, 048, 052, 061

Муткеновский сельский округ		
I	1,5	часть 109, часть 110
II	1,4	часть 111, часть 113, часть 114, часть 115
III	1,2	часть 109, часть 111, часть 113, часть 114, часть 115
IV	1,0	часть 109, часть 111, часть 112, часть 113, часть 114, часть 115, 116, 117, 121, 122, 124, 127, 130
Разумовский сельский округ		
I	1,5	часть 063, часть 064
II	1,4	часть 034, часть 035, часть 065,
III	1,2	часть 034, часть 035, часть 063, часть 064, часть 065
IV	1,0	036, часть 037, 066
Харьковский сельский округ		
I	1,5	часть 100, часть 101
II	1,4	часть 103,
III	1,2	часть 100, часть 101, часть 103
IV	1,0	102, часть 103, 104
Шолаксорский сельский округ		
I	1,5	часть 001, часть 002
II	1,4	часть 003,
III	1,2	часть 001, часть 002, часть 003
IV	1,0	часть 003, 004, 005