



Об утверждении проектов (схем) зонирования, границ оценочных зон и поправочных коэффициентов к базовым ставкам платы за земельные участки

Решение маслихата Иртышского района Павлодарской области от 16 сентября 2015 года № 220-40-5. Зарегистрировано Департаментом юстиции Павлодарской области 27 октября 2015 года № 4768

В соответствии с пунктами 1-1 и 2 статьи 8, пунктом 1 статьи 11 Земельного кодекса Республики Казахстан от 20 июня 2003 года, подпунктом 13) пункта 1 статьи 6 Закона Республики Казахстан от 23 января 2001 года "О местном государственном управлении и самоуправлении в Республике Казахстан", Иртышский районный маслихат **РЕШИЛ:**

Утвердить проекты (схемы) зонирования земель, границы оценочных зон и поправочные коэффициенты к базовым ставкам платы за земельные участки в населенных пунктах Иртышского района согласно приложениям 1-17.

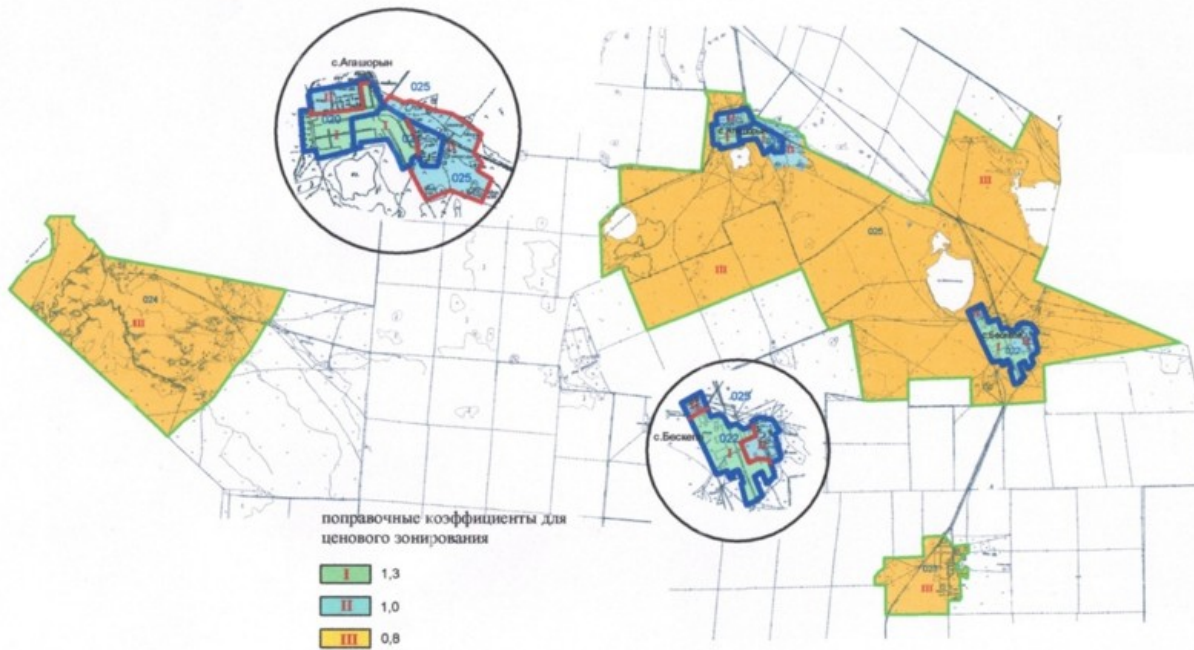
Настоящее решение вводится в действие по истечении десяти календарных дней после дня его первого официального опубликования.

*Председатель внеочередной сессии
Секретарь районного маслихата*

*К. Ибрагимов
Ж. Беспаяев*

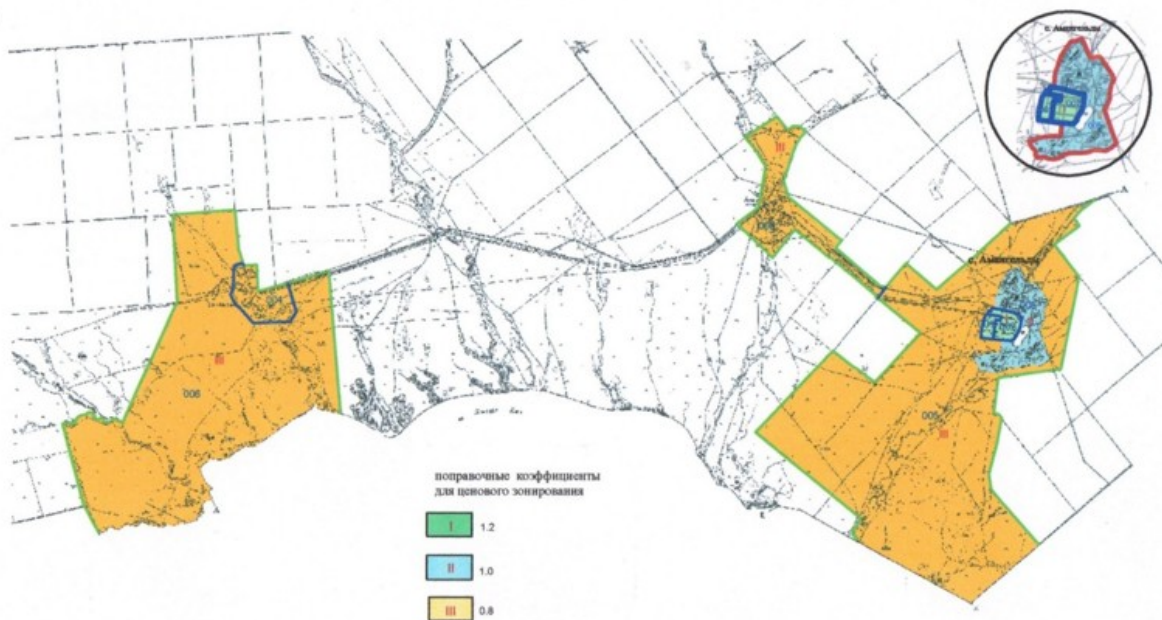
Приложение 1
к решению XL внеочередной
сессии Иртышского
районного маслихата V созыва
от 16 сентября 2015 года
№ 220-40-5

Схема зонирования земель с установлением границ оценочных зон и поправочных коэффициентов на земли Агашорынского сельского округа Иртышского района



Приложение 2
 к решению XL внеочередной
 сессии Иртышского
 районного маслихата V созыва
 от 16 сентября 2015 года
 № 220-40-5

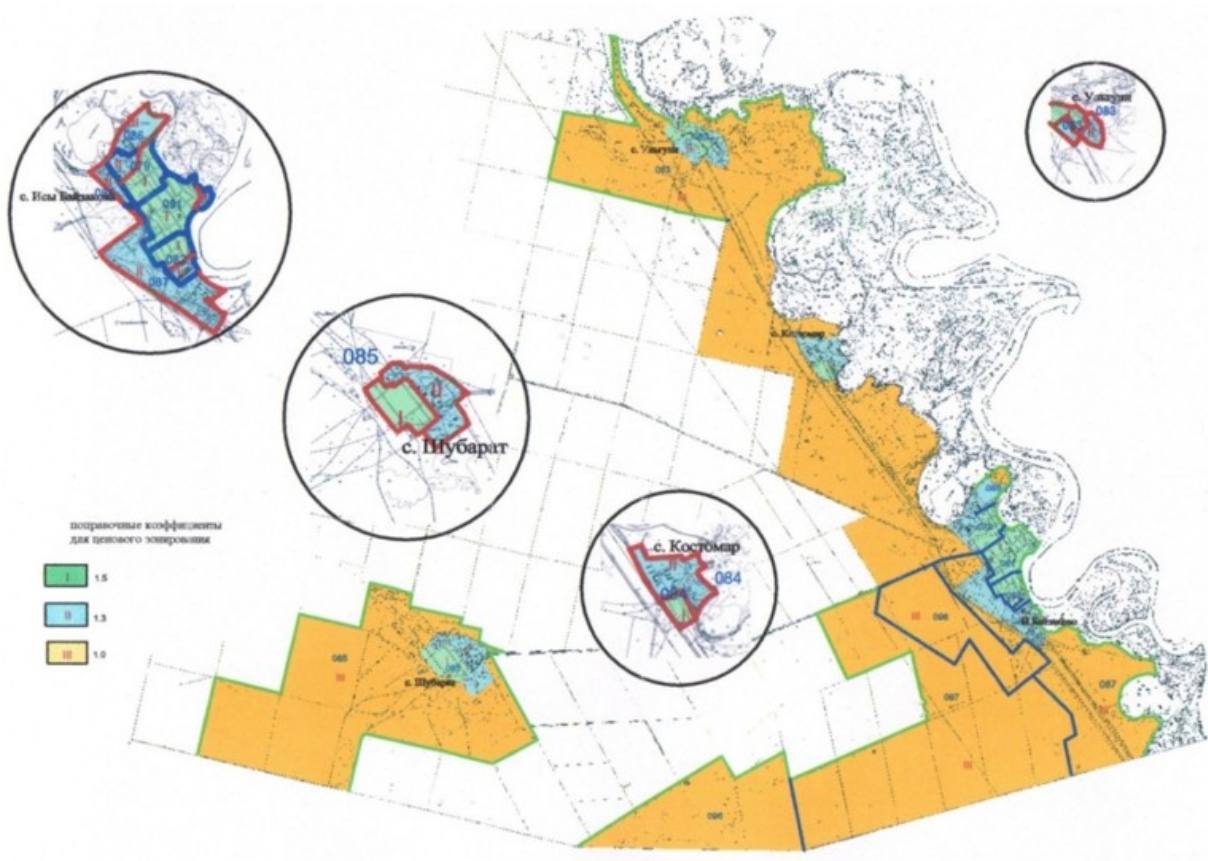
Схема зонирования земель с установлением границ оценочных зон и поправочных коэффициентов на земли села Амангельды Иртышского района



Приложение 3

к решению XL внеочередной
сессии Иртышского
районного маслихата V созыва
от 16 сентября 2015 года
№ 220-40-5

Схема зонирования земель с установлением границ оценочных зон и поправочных коэффициентов на земли Байзаковского сельского округа Иртышского района



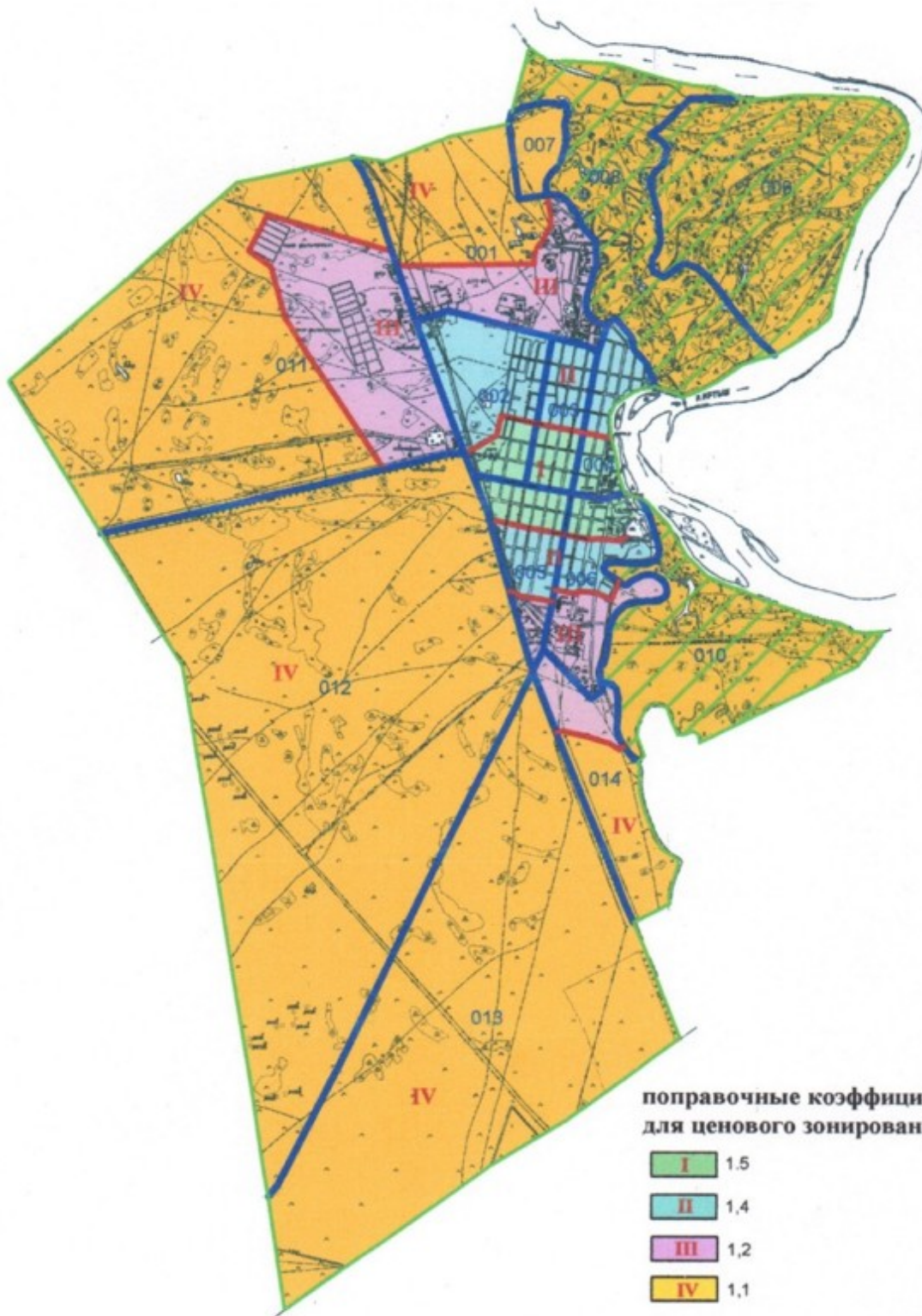
Приложение 4
к решению XL внеочередной
сессии Иртышского
районного маслихата V созыва
от 16 сентября 2015 года
№ 220-40-5

Схема зонирования земель с установлением границ оценочных зон и поправочных коэффициентов на земли села Голубовка Иртышского района



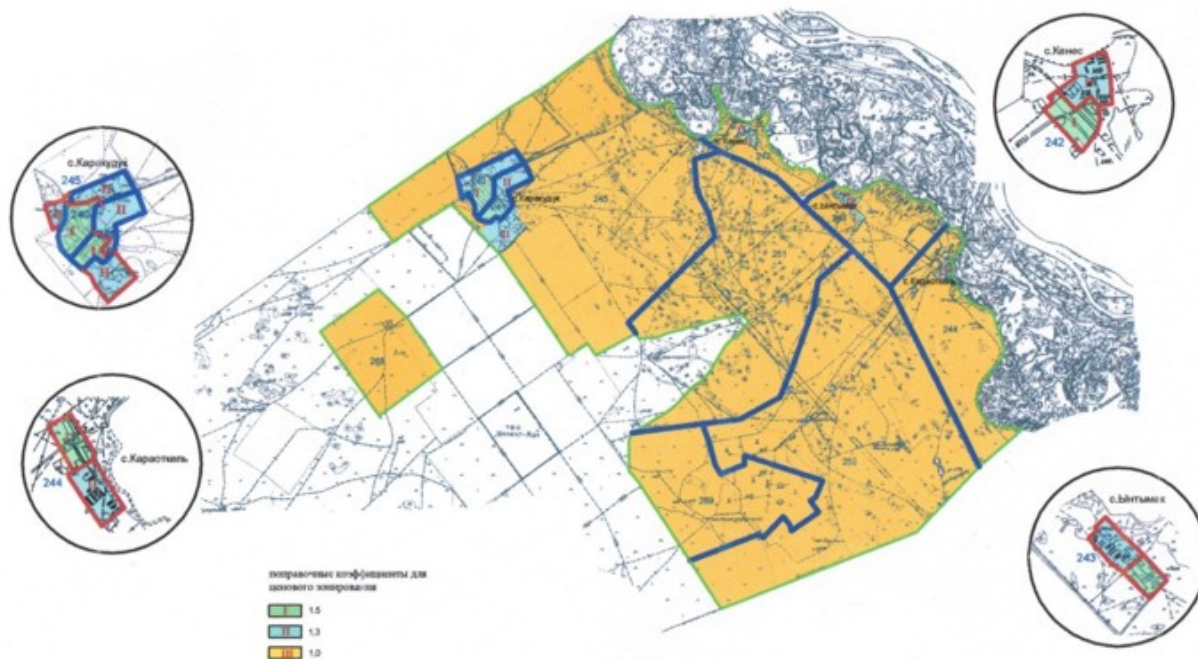
Приложение 5
 к решению XL внеочередной
 сессии Иртышского
 районного маслихата V созыва
 от 16 сентября 2015 года
 № 220-40-5

Схема зонирования земель с установлением границ оценочных зон и поправочных коэффициентов на земли села Иртышск Иртышского района



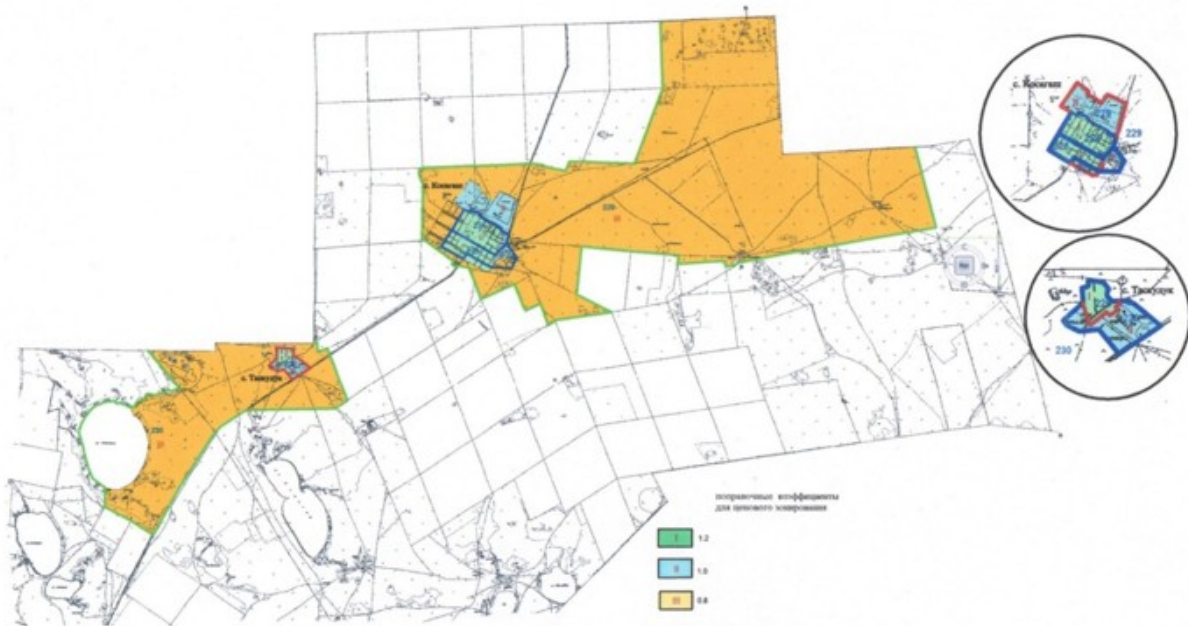
Приложение 6
к решению XL внеочередной
сессии Иртышского
районного маслихата V созыва
от 16 сентября 2015 года
№ 220-40-5

Схема зонирования земель с установлением границ оценочных зон и поправочных коэффициентов на земли Каракудукского сельского округа Иртышского района



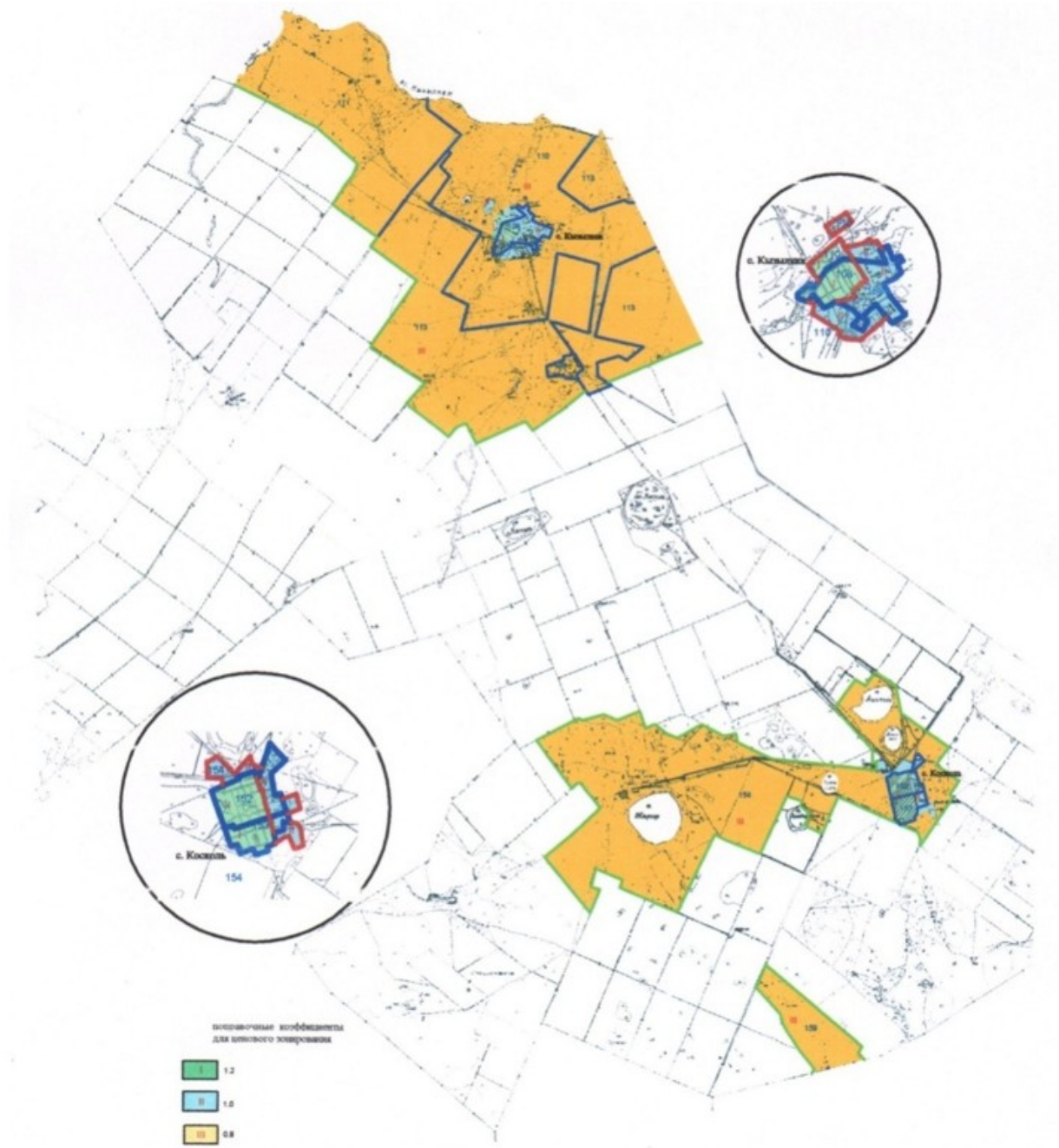
Приложение 7
к решению XL внеочередной
сессии Иртышского
районного маслихата V созыва
от 16 сентября 2015 года
№ 220-40-5

Схема зонирования земель с установлением границ оценочных зон и поправочных коэффициентов на земли Косагапского сельского округа Иртышского района



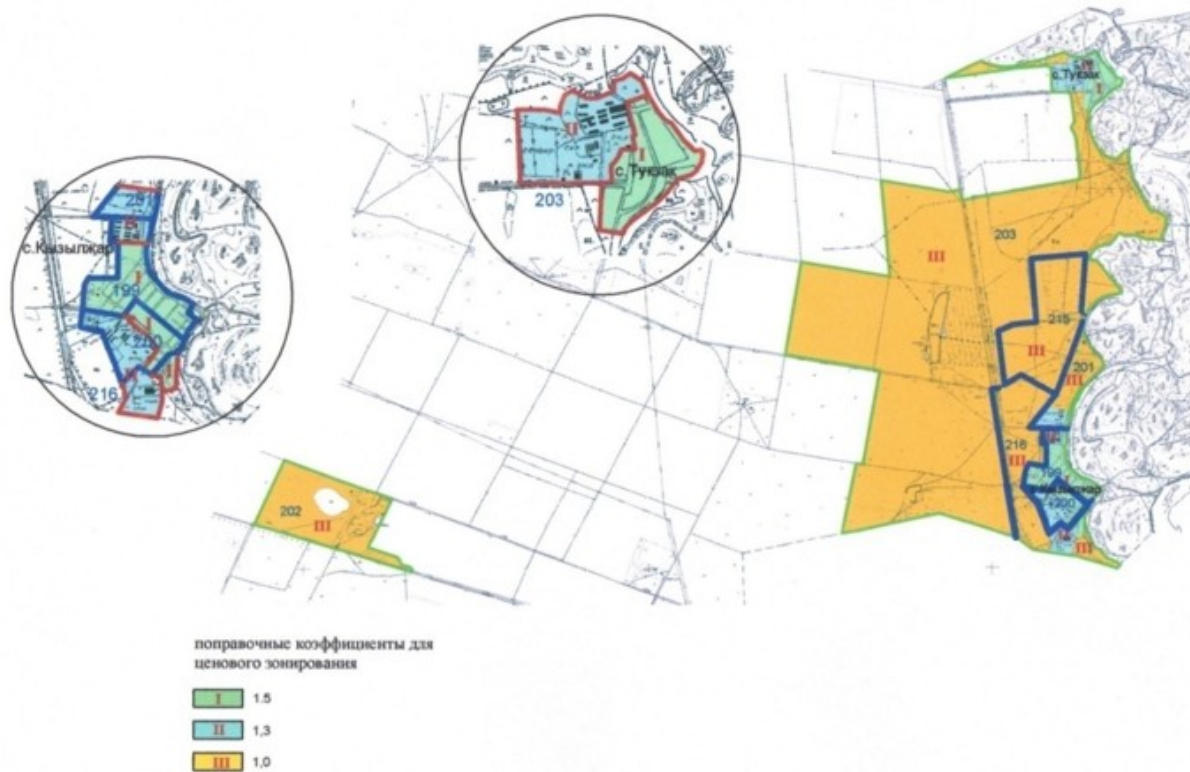
Приложение 8
 к решению XL внеочередной
 сессии Иртышского
 районного маслихата V созыва
 от 16 сентября 2015 года
 № 220-40-5

Схема зонирования земель с установлением границ оценочных зон и поправочных коэффициентов на земли Коскольского сельского округа Иртышского района



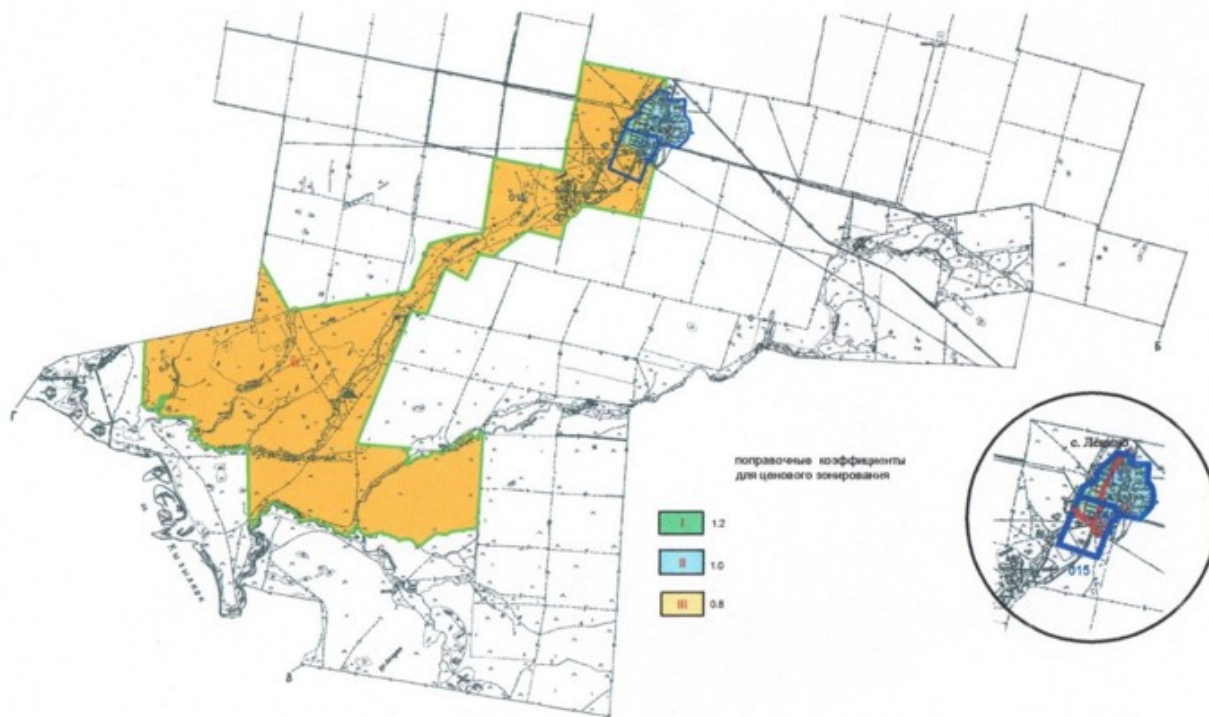
Приложение 9
 к решению XL внеочередной
 сессии Иртышского
 районного маслихата V созыва
 от 16 сентября 2015 года
 № 220-40-5

**Схема зонирования земель с установлением границ оценочных зон
 и поправочных коэффициентов на земли Кызылжарского сельского округа
 Иртышского района**



Приложение 10
к решению XL внеочередной
сессии Иртышского
районного маслихата V созыва
от 16 сентября 2015 года
№ 220-40-5

**Схема зонирования земель с установлением границ оценочных зон
и поправочных коэффициентов на земли села Ленино Иртышского района**



Приложение 11
к решению XL внеочередной
сессии Иртышского
районного маслихата V созыва
от 16 сентября 2015 года
№ 220-40-5

**Схема зонирования земель с установлением границ оценочных зон
и поправочных коэффициентов на земли Луговского сельского округа
Иртышского района**



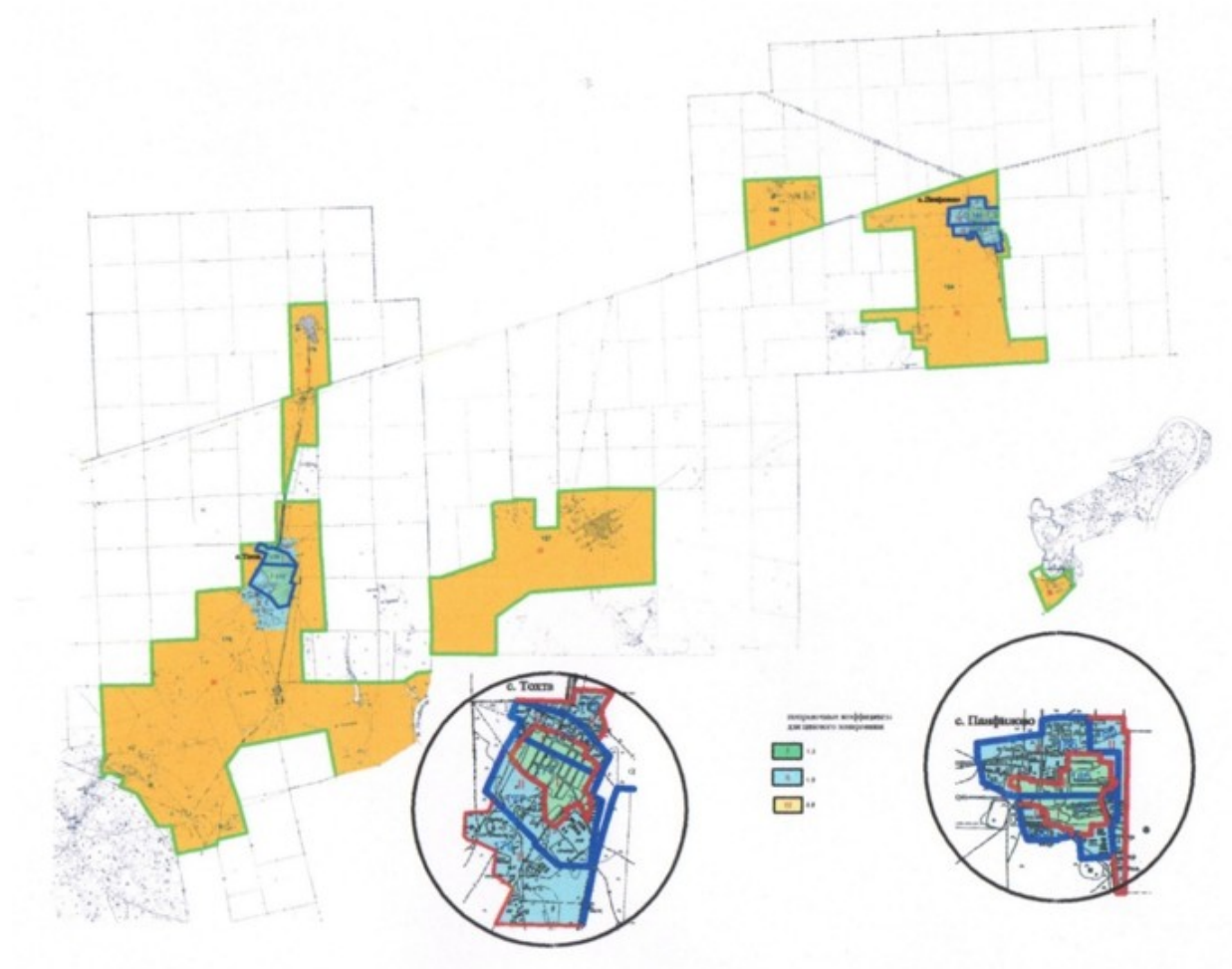
Приложение 12
к решению XL внеочередной
сессии Иртышского
районного маслихата V созыва
от 16 сентября 2015 года
№ 220-40-5

**Схема зонирования земель с установлением границ оценочных зон
и поправочных коэффициентов на земли села Майконыр Иртышского района**



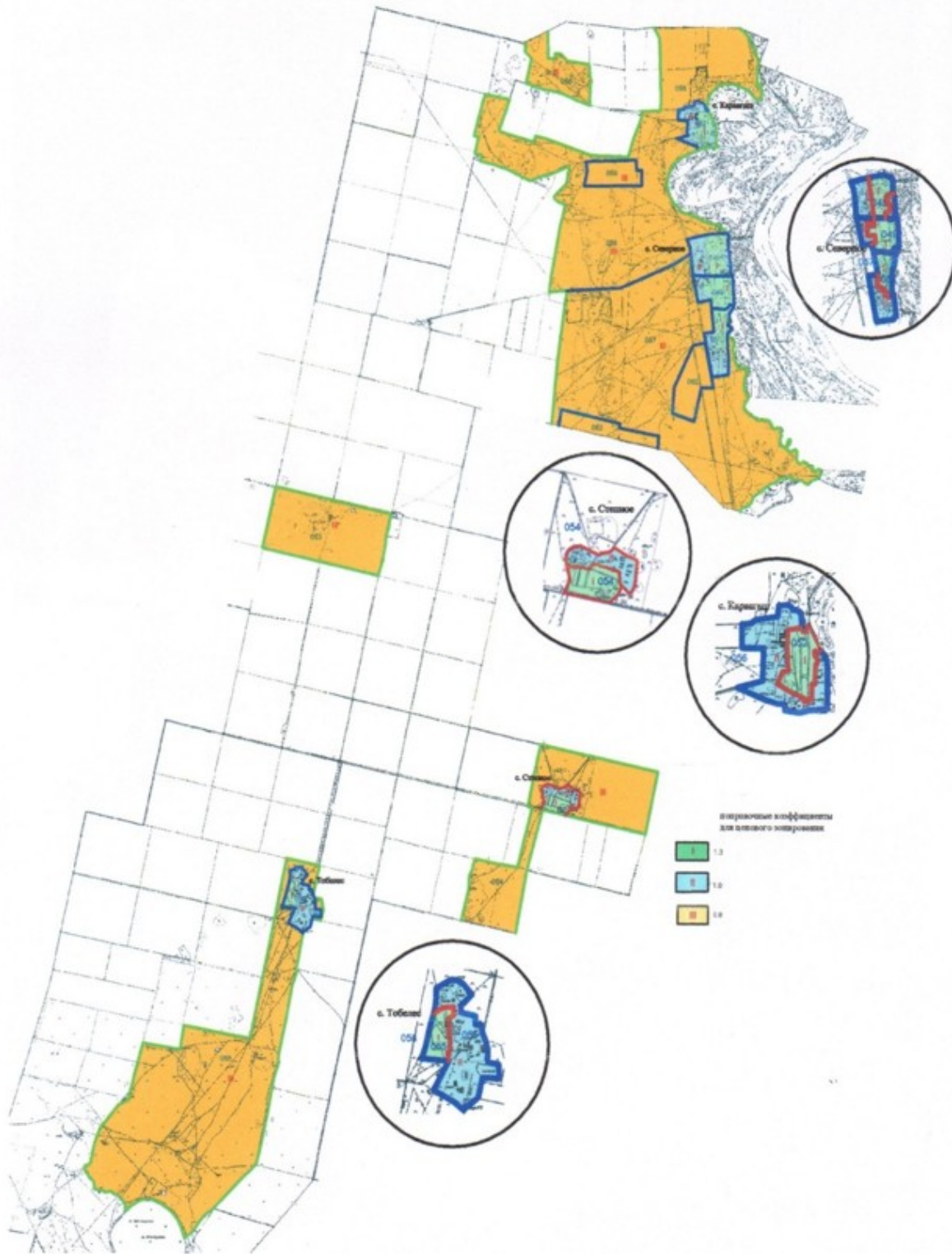
Приложение 13
к решению XL внеочередной
сессии Иртышского
районного маслихата V созыва
от 16 сентября 2015 года
№ 220-40-5

**Схема зонирования земель с установлением границ оценочных зон
и поправочных коэффициентов на земли Панфиловского сельского округа
Иртышского района**



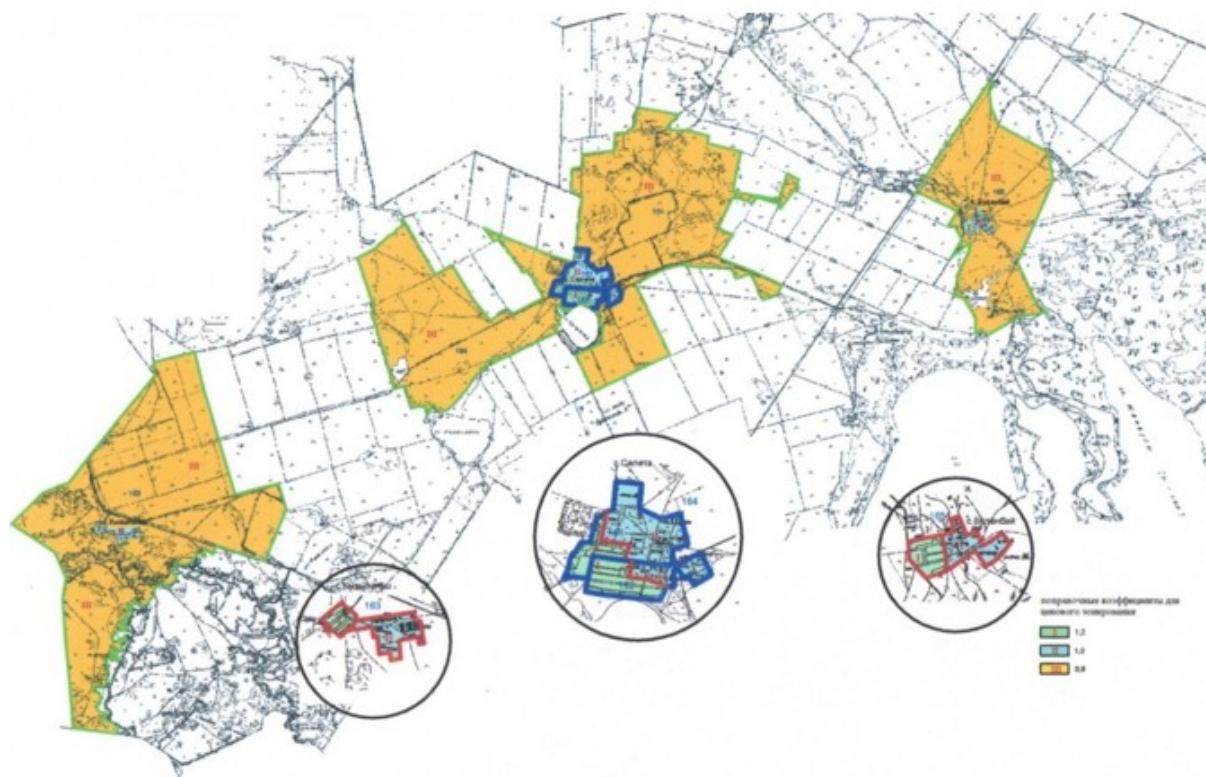
Приложение 14
 к решению XL внеочередной
 сессии Иртышского
 районного маслихата V созыва
 от 16 сентября 2015 года
 № 220-40-5

Схема зонирования земель с установлением границ оценочных зон и поправочных коэффициентов на земли Северного сельского округа Иртышского района



Приложение 15
к решению XL внеочередной
сессии Иртышского
районного маслихата V созыва
от 16 сентября 2015 года
№ 220-40-5

Схема зонирования земель с установлением границ оценочных зон и поправочных коэффициентов на земли Селетинского сельского округа Иртышского района



Приложение 16
к решению XL внеочередной
сессии Иртышского
районного маслихата V созыва
от 16 сентября 2015 года
№ 220-40-5

Схема зонирования земель с установлением границ оценочных зон и поправочных коэффициентов на земли Узынсуского сельского округа Иртышского района



Приложение 17
к решению XL внеочередной
сессии Иртышского
районного маслихата V созыва
от 16 сентября 2015 года
№ 220-40-5

Поправочные коэффициенты к базовым ставкам платы за земельные участки в населенных пунктах Иртышского района

№ п/п	Наименование села, сельского округа	Характеристика зоны	Поправочные коэффициенты	Перечень учетных кадастровых номеров
1	2	3	4	5
1	Агашорынский сельский округ	I – зона	1,3	020, 021, 022
		II – зона	1,0	020, 022, 025
		III - зона	0,8	023, 024, 025
2	село Амангельды	I - зона	1,2	001, 002
		II - зона	1,0	005
		III - зона	0,8	003, 004, 005, 006
3	Байзаковский сельский округ	I - зона	1,5	079, 081, 082, 083, 084, 085
		II - зона	1,3	079, 082, 083, 084, 085, 086, 087
		III - зона	1,0	083, 084, 085, 086, 087, 096, 097, 098
		I – зона	1,3	114, 115

4	село Голубовка	II – зона	1,0	114,115
		III - зона	0,8	116,117
5	село Иртышск	I - зона	1,5	002, 003, 004, 005, 006
		II - зона	1,4	002,003,005,006
		III - зона	1,2	001, 005, 006, 011, 014
		IV- зона	1,1	001, 007, 008, 009, 010, 011, 012, 013, 014
6	Каракудукский сельский округ	I - зона	1,5	240, 241
		II - зона	1,3	240, 241
		III - зона	1,0	242, 243, 244, 245, 251, 252, 268, 269
7	Косагашский сельский округ	I - зона	1,2	224, 225, 226, 229
		II - зона	1,0	225, 226, 229
		III - зона	0,8	229, 230
8	Коскольский сельский округ	I – зона	1,2	108, 110, 152, 153
		II – зона	1,0	108, 110, 152, 153, 154
		III - зона	0,8	109, 110, 111, 113, 154,159
9	Кызылжарский сельский округ	I - зона	1,5	199, 200
		II - зона	1,3	200, 201
		III - зона	1,0	201, 203, 215, 216
10	село Ленино	I - зона	1,2	013, 014
		II - зона	1,0	013, 014
		III – зона	0,8	015
11	Луговской сельский округ	I - зона	1,5	138, 139, 140
		II - зона	1,3	138, 139, 140
		III - зона	1,0	141, 142, 143, 145, 147
12	село Майконыр	I - зона	1,2	034, 035
		II - зона	1,0	034, 039
		III - зона	0,8	036, 037, 038, 039
13	Панфиловский сельский округ	I - зона	1,3	176, 177, 185, 186
		II - зона	1,0	176, 177, 179, 185, 186, 189
		III - зона	0,8	178, 179, 187, 188, 189
14	Северный сельский округ	I - зона	1,3	048, 049, 051, 052, 054, 055
		II - зона	1,0	048, 049, 051, 052, 054, 055
		III - зона	0,8	053, 054, 056, 057, 058, 059, 062
15	Селетинский сельский округ	I - зона	1,2	161, 162
		II - зона	1,0	161, 162
		III - зона	0,8	163, 164, 165
16	Узынсуский сельский округ	I - зона	1,3	122, 123
		II - зона	1,0	122, 123
		III - зона	0,8	124, 125, 128, 129, 137