



Об утверждении границ оценочных зон и поправочных коэффициентов к базовым ставкам платы за земельные участки в населенных пунктах Качирского района Павлодарской области

Решение маслихата Качирского района Павлодарской области от 28 апреля 2015 года № 2/43. Зарегистрировано Департаментом юстиции Павлодарской области 28 мая 2015 года № 4496

В соответствии со статьей 11 Земельного кодекса Республики Казахстан от 20 июня 2003 года, подпунктом 13) пункта 1 статьи 6 Закона Республики Казахстан от 23 января 2001 года "О местном государственном управлении и самоуправлении в Республике Казахстан" Качирский районный маслихат **РЕШИЛ**:

1. Утвердить границы оценочных зон в населенных пунктах Качирского района Павлодарской области согласно приложениям 1-12 к настоящему решению.
2. Утвердить поправочные коэффициенты к базовым ставкам платы за земельные участки в населенных пунктах Качирского района Павлодарской области согласно приложению 13 к настоящему решению.
3. Контроль за выполнением настоящего решения возложить на постоянную комиссию районного маслихата по аграрным вопросам.
4. Настоящее решение вводится в действие по истечении десяти календарных дней после дня его первого официального опубликования.

*Председатель сессии
Секретарь Качирского
районного маслихата*

Г. Аменова

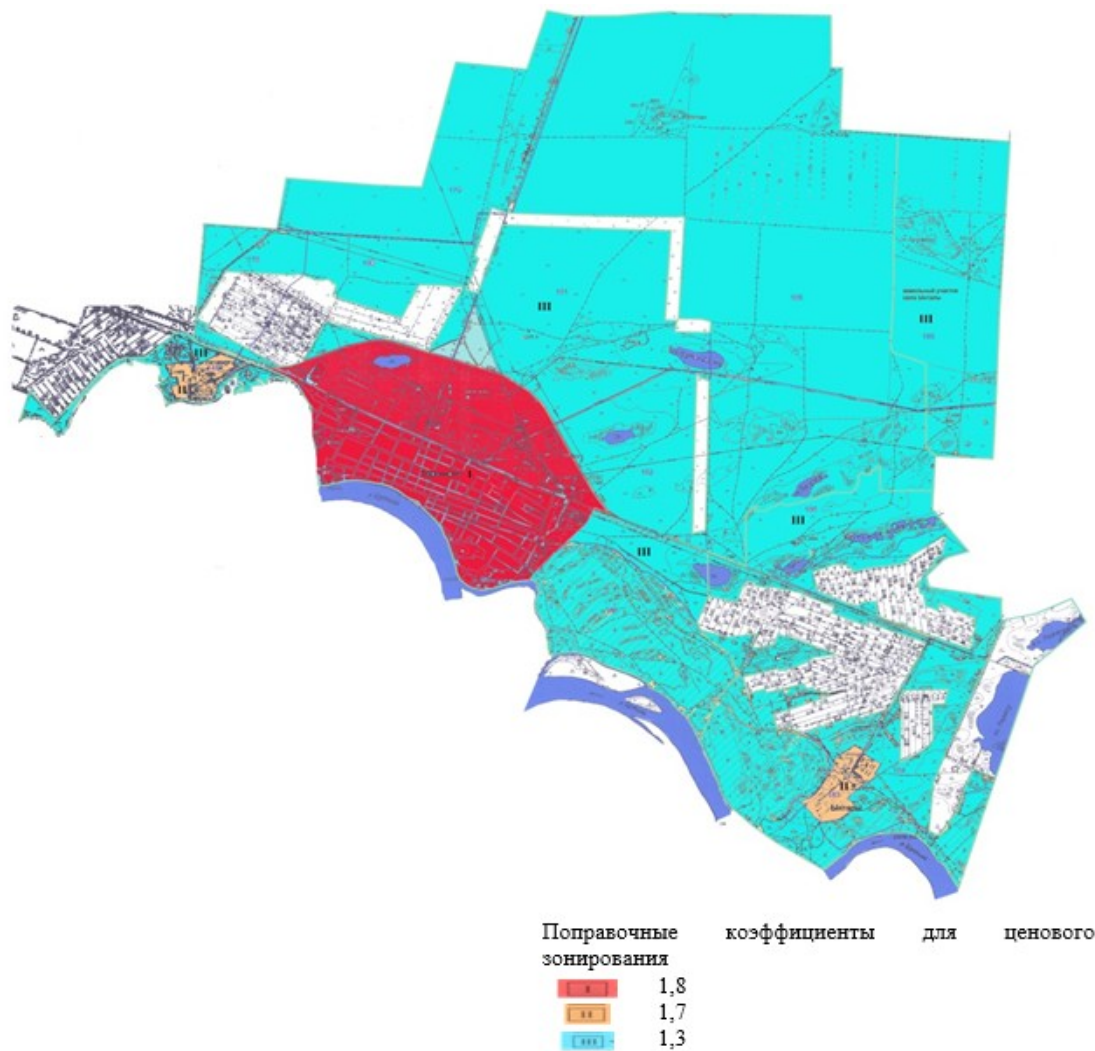
С. Баяндинов

Приложение 1
к решению внеочередной
XLIII - сессии Качирского
районного маслихата V – созыва
от 28 апреля 2015 года № 2/43
"Об утверждении границ
оценочных зон и поправочных
коэффициентов к базовым
ставкам платы за земельные
участки в населенных пунктах
Качирского района
Павлодарской области"

СХЕМА

зонирования земель с установлением границ оценочных зон

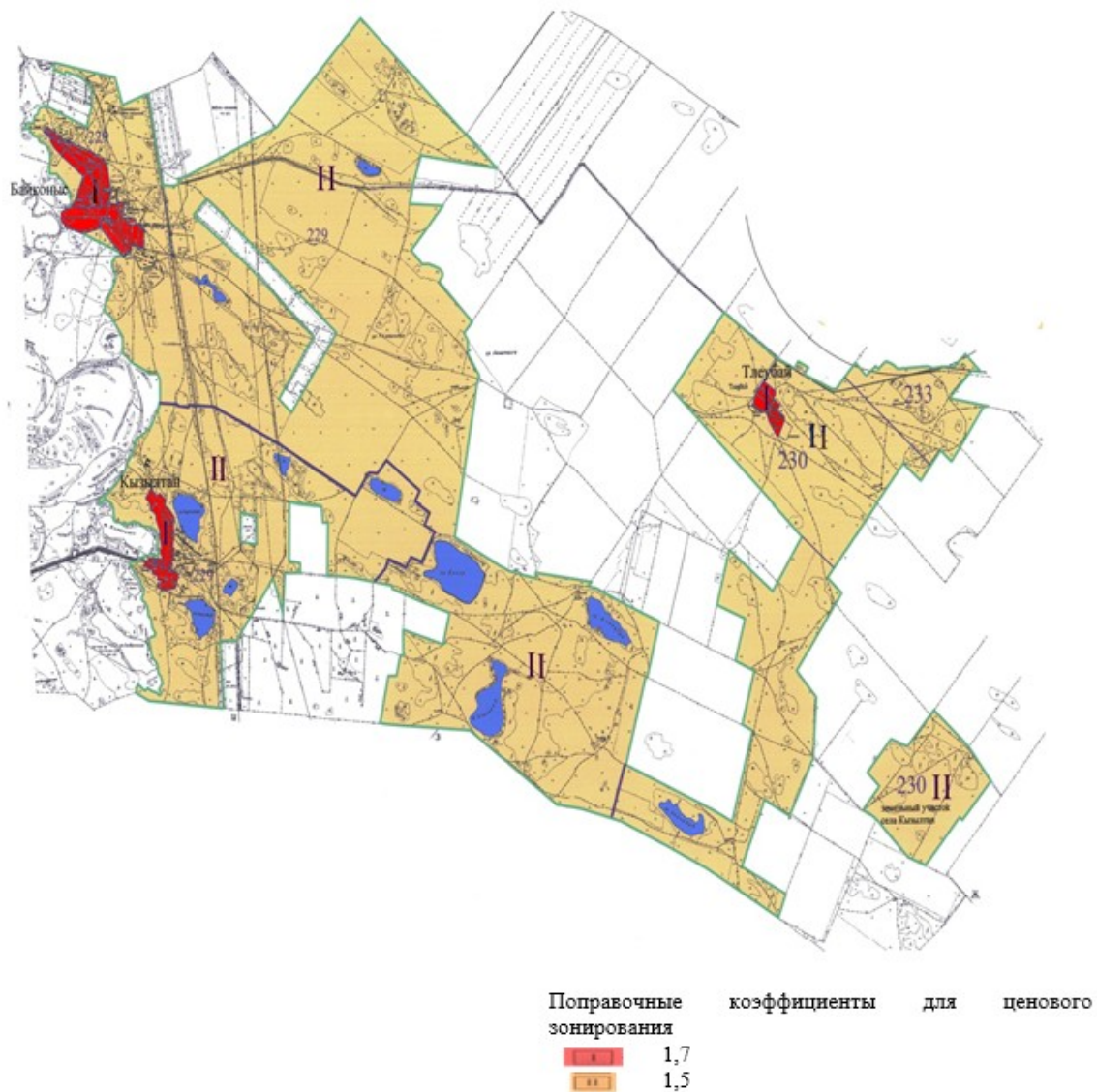
**и поправочных коэффициентов на земли населенных пунктов
Теренкольского сельского округа Качирского района**



Приложение 2
к решению внеочередной
XLIII - сессии Качирского
районного маслихата V – созыва
от 28 апреля 2015 года № 2/43
"Об утверждении границ
оценочных зон и поправочных
коэффициентов к базовым
ставкам платы за земельные
участки в населенных пунктах
Качирского района
Павлодарской области"

СХЕМА

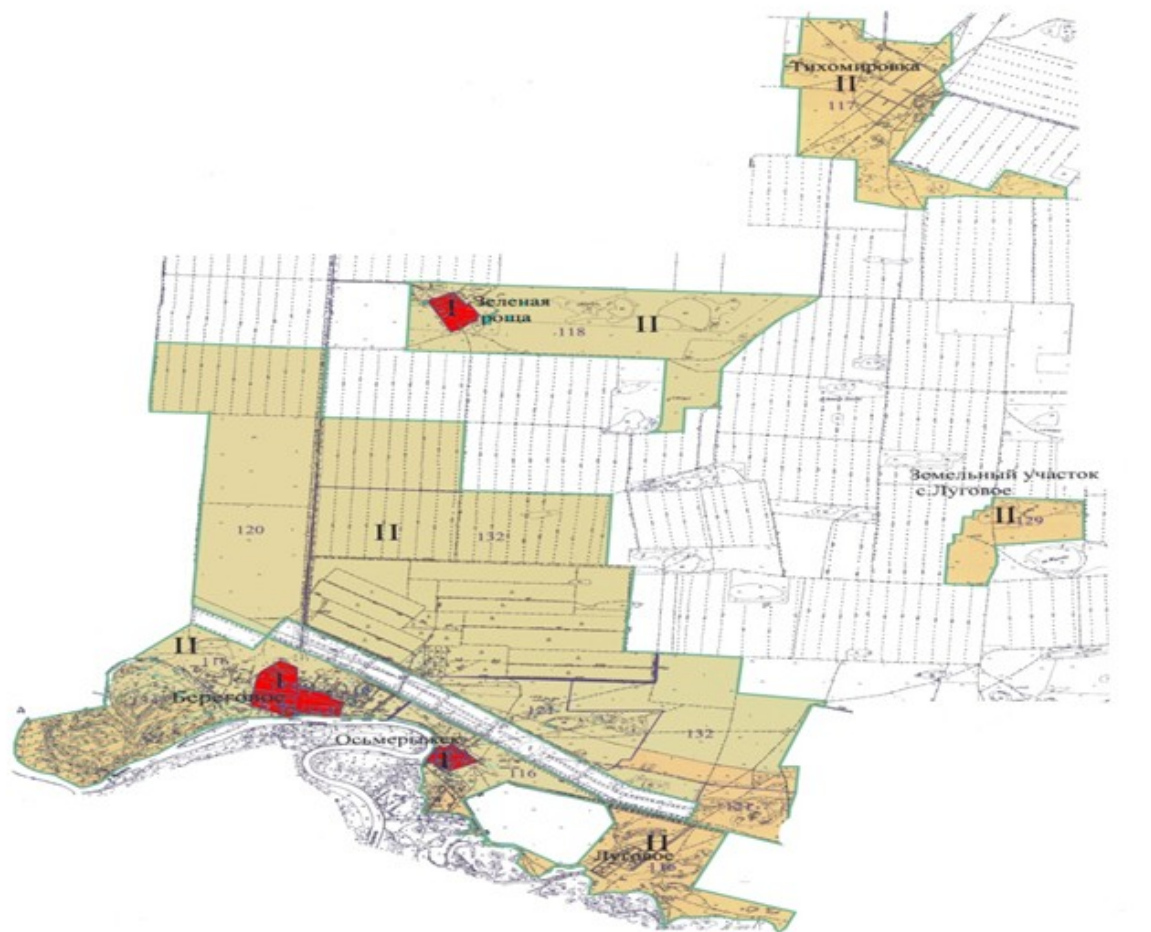
зонирования земель с установлением границ оценочных зон и поправочных коэффициентов на земли населенных пунктов Байконурского сельского округа Качирского района



Приложение 3
к решению внеочередной
XLIII - сессии Качирского
районного маслихата V – созыва
от 28 апреля 2015 года № 2/43
"Об утверждении границ
оценочных зон и поправочных
коэффициентов к базовым
ставкам платы за земельные
участки в населенных пунктах
Качирского района
Павлодарской области"

СХЕМА

зонирования земель с установлением границ оценочных зон и поправочных коэффициентов на земли населенных пунктов Берегового сельского округа Качирского района





Поправочные зонирования	коэффициенты для ценового
I	1,7
II	1,5

Приложение 4
к решению внеочередной
XLIII - сессии Качирского
районного маслихата V – созыва
от 28 апреля 2015 года № 2/43
"Об утверждении границ
оценочных зон и поправочных
коэффициентов к базовым
ставкам платы за земельные

СХЕМА

зонирования земель с установлением границ оценочных зон
и поправочных коэффициентов на земли населенных пунктов
Бобровского сельского округа Качирского района

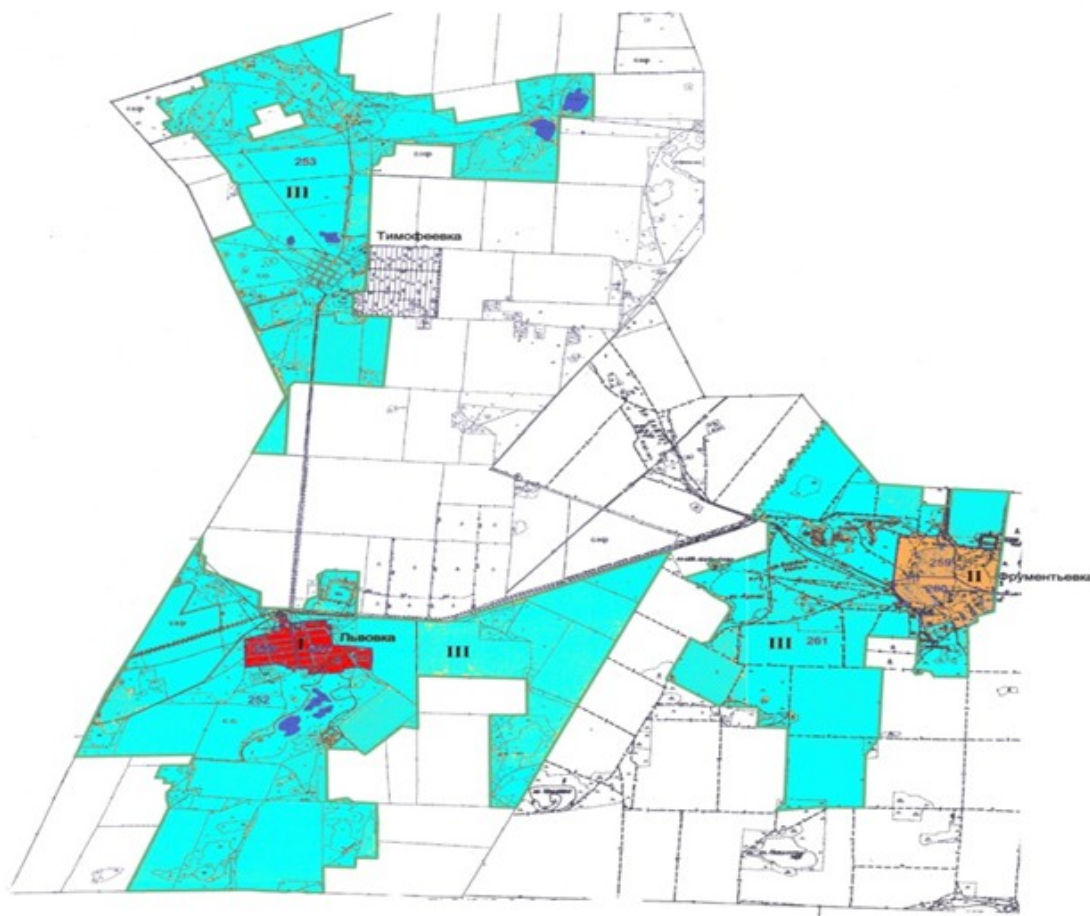


Поправочные зонирования	коэффициенты для ценового
	1,5
	1,4

Приложение 5
к решению внеочередной
XLIII - сессии Качирского
районного маслихата V – созыва
от 28 апреля 2015 года № 2/43
"Об утверждении границ
оценочных зон и поправочных
коэффициентов к базовым
ставкам платы за земельные

СХЕМА

зонирования земель с установлением границ оценочных зон
и поправочных коэффициентов на земли населенных пунктов
Верненского сельского округа Качирского района



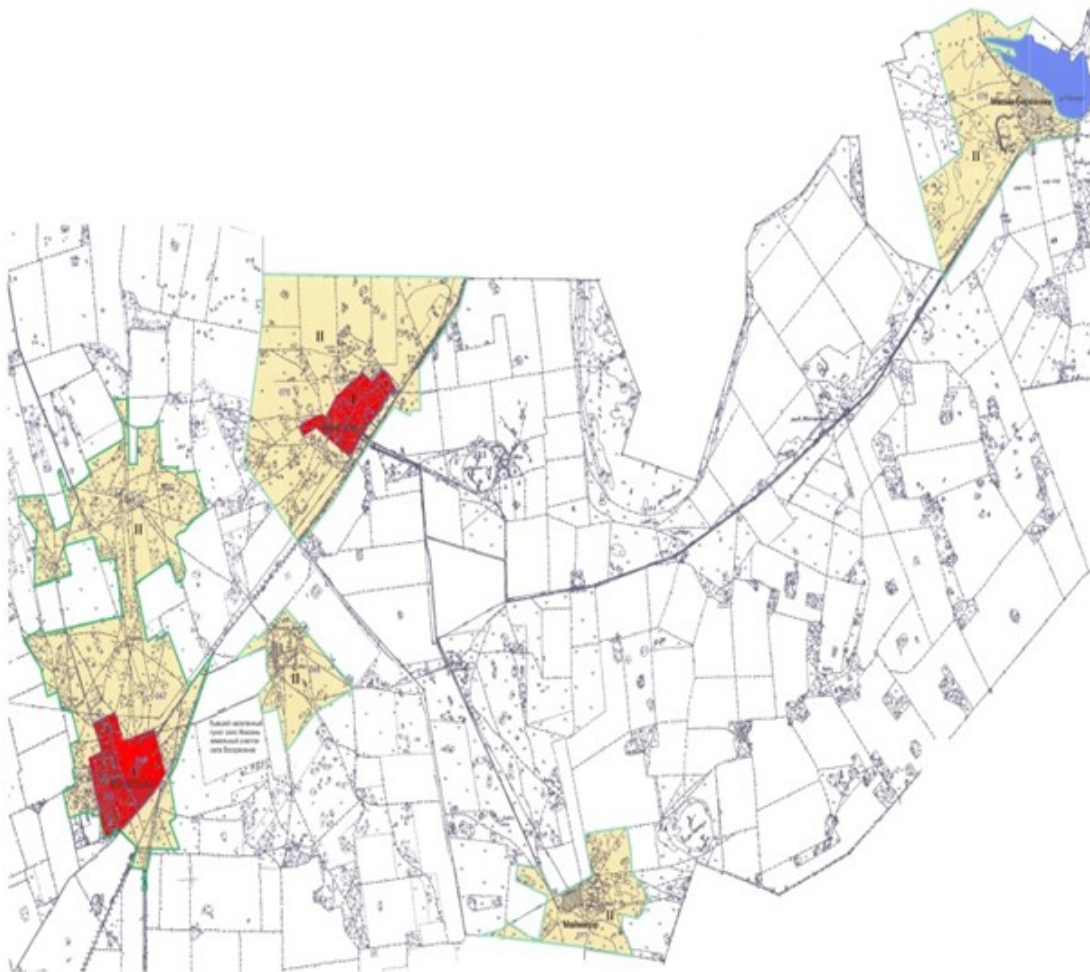
Поправочные зонирования	коэффициенты для ценового зонирования
■ I	1,7
■ II	1,5
■ III	1,3



Приложение 6
к решению внеочередной
XLIII - сессии Качирского
районного маслихата V – созыва
от 28 апреля 2015 года № 2/43
"Об утверждении границ
оценочных зон и поправочных

коэффициентов к базовым
ставкам платы за земельные
участки в населенных пунктах
Качирского района
Павлодарской области"

СХЕМА

зонирования земель с установлением границ оценочных зон
и поправочных коэффициентов на земли населенных пунктов
Воскресенского сельского округа Качирского района



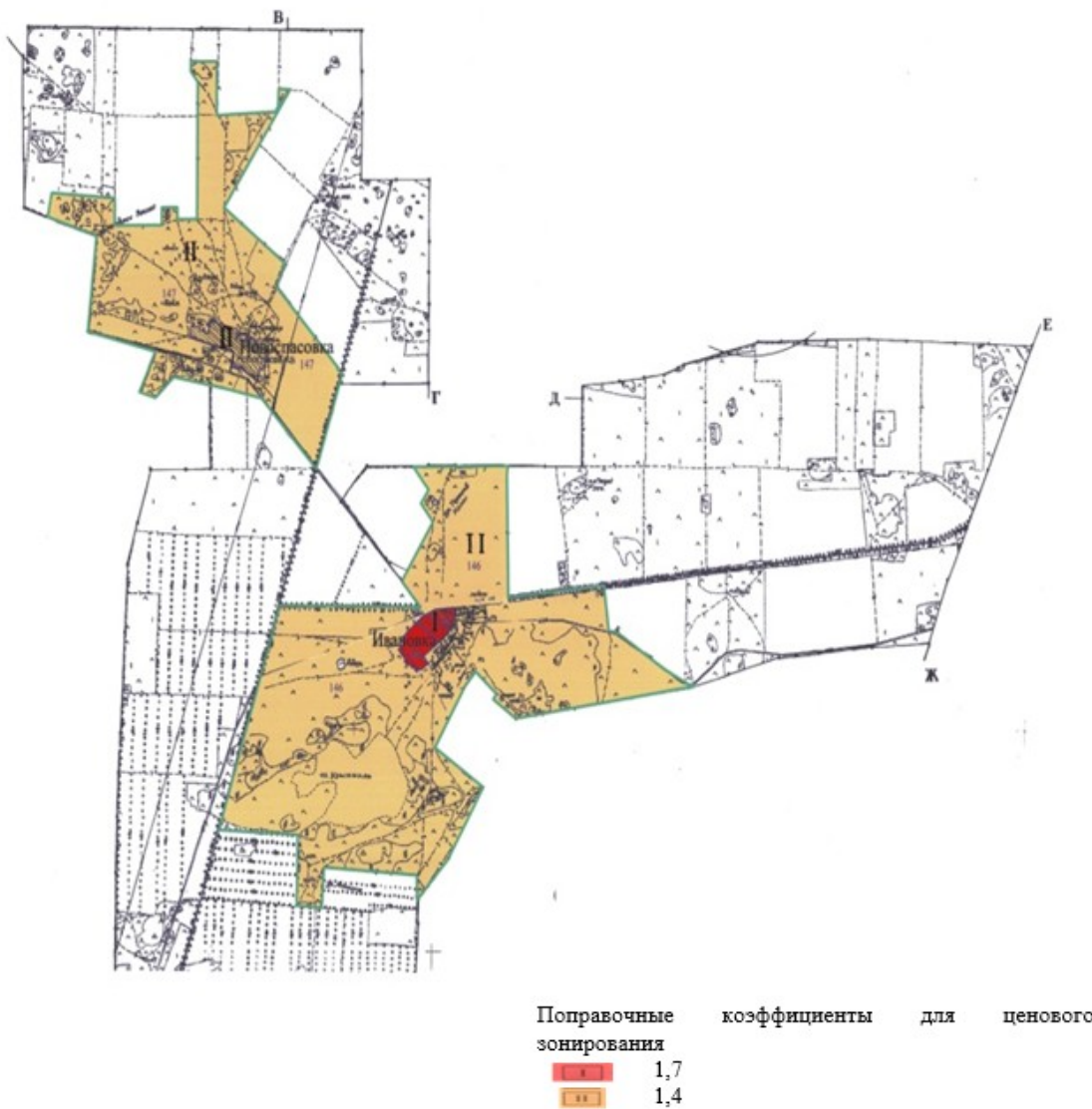
Поправочные зонирования	коэффициенты	для	ценового
	1,5		
	1,0		

Приложение 7
к решению внеочередной
XLIII - сессии Качирского
районного маслихата V – созыва
от 28 апреля 2015 года № 2/43

"Об утверждении границ
оценочных зон и поправочных
коэффициентов к базовым
ставкам платы за земельные
участки в населенных пунктах
Качирского района
Павлодарской области"

СХЕМА

зонирования земель с установлением границ оценочных зон
и поправочных коэффициентов на земли населенных пунктов
Ивановского сельского округа Качирского района

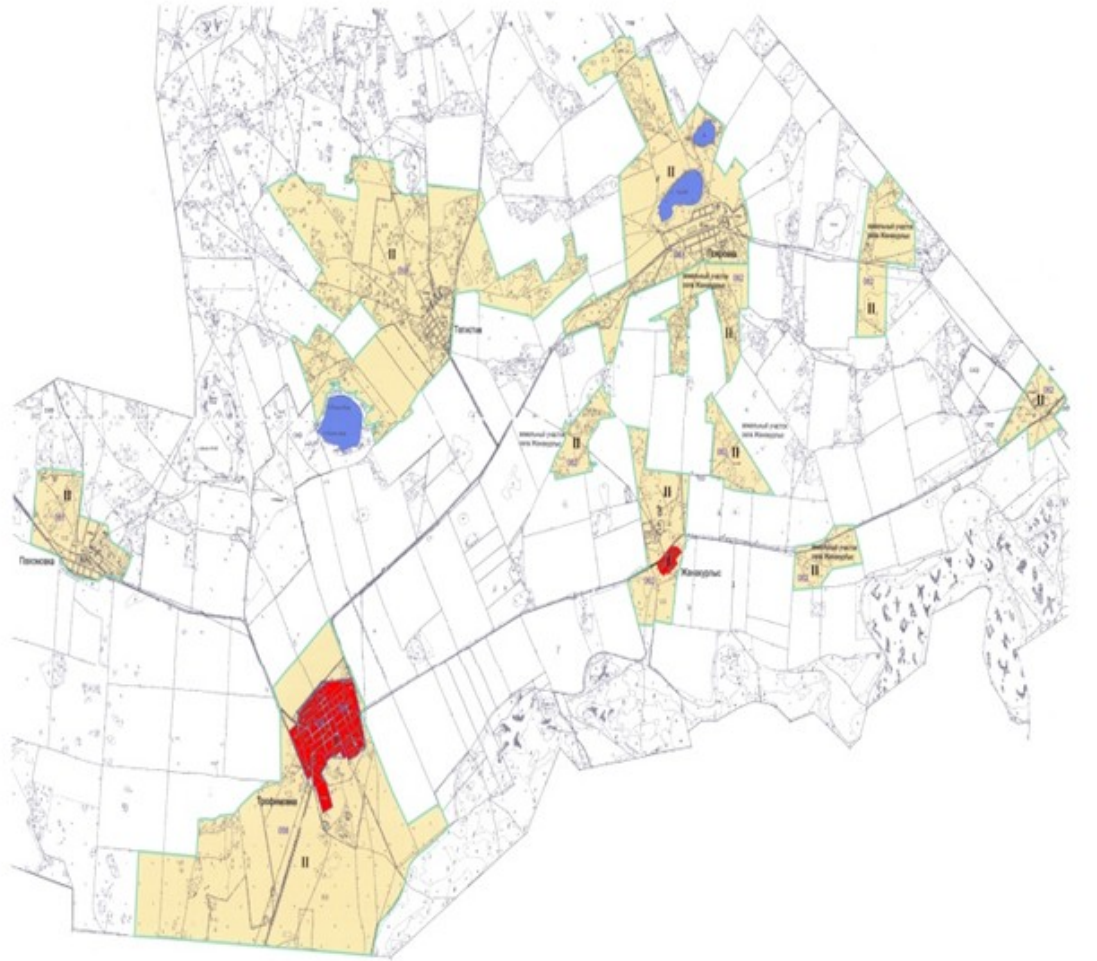




Приложение 8
к решению внеочередной
XLIII - сессии Качирского
районного маслихата V – созыва

от 28 апреля 2015 года № 2/43
"Об утверждении границ
оценочных зон и поправочных
коэффициентов к базовым
ставкам платы за земельные
участки в населенных пунктах
Качирского района
Павлодарской области"

СХЕМА

**зонирования земель с установлением границ оценочных зон
и поправочных коэффициентов на земли населенных пунктов
Жанакурлысского сельского округа Качирского района**

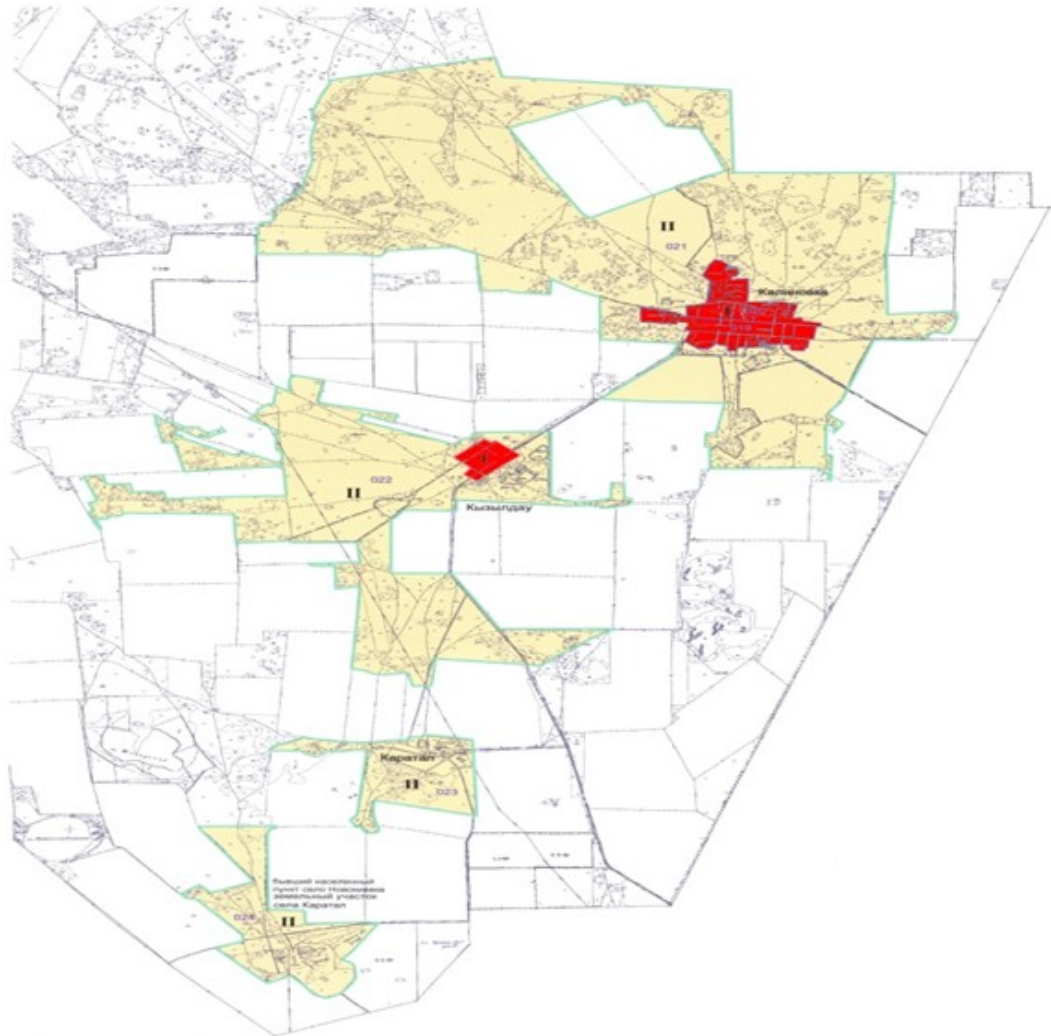




Поправочные зонирования	коэффициенты	для	ценового
	1,5		
	1,3		

XLIII - сессии Качирского районного маслихата V – созыва от 28 апреля 2015 года № 2/43 "Об утверждении границ оценочных зон и поправочных коэффициентов к базовым ставкам платы за земельные участки в населенных пунктах Качирского района Павлодарской области"

СХЕМА

зонирования земель с установлением границ оценочных зон и поправочных коэффициентов на земли населенных пунктов Калиновского сельского округа Качирского района

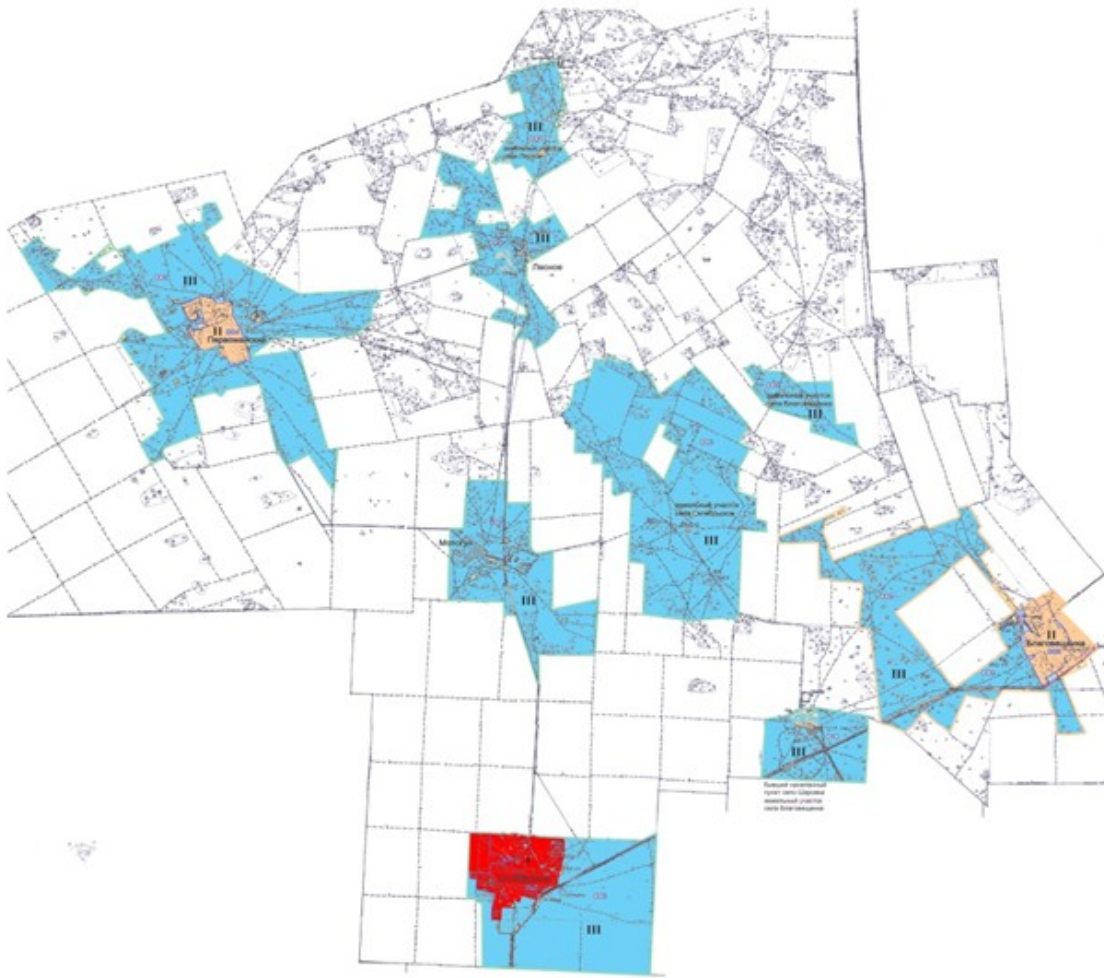


Поправочные зонирования	коэффициенты	для	ценового
	1,7		
	1,5		

Приложение 10
к решению внеочередной
XLIII - сессии Качирского
районного маслихата V – созыва
от 28 апреля 2015 года № 2/43
"Об утверждении границ
оценочных зон и поправочных
коэффициентов к базовым
ставкам платы за земельные
участки в населенных пунктах
Качирского района
Павлодарской области"

СХЕМА

зонирования земель с установлением границ оценочных зон
и поправочных коэффициентов на земли населенных пунктов
Октябрьского сельского округа Качирского района

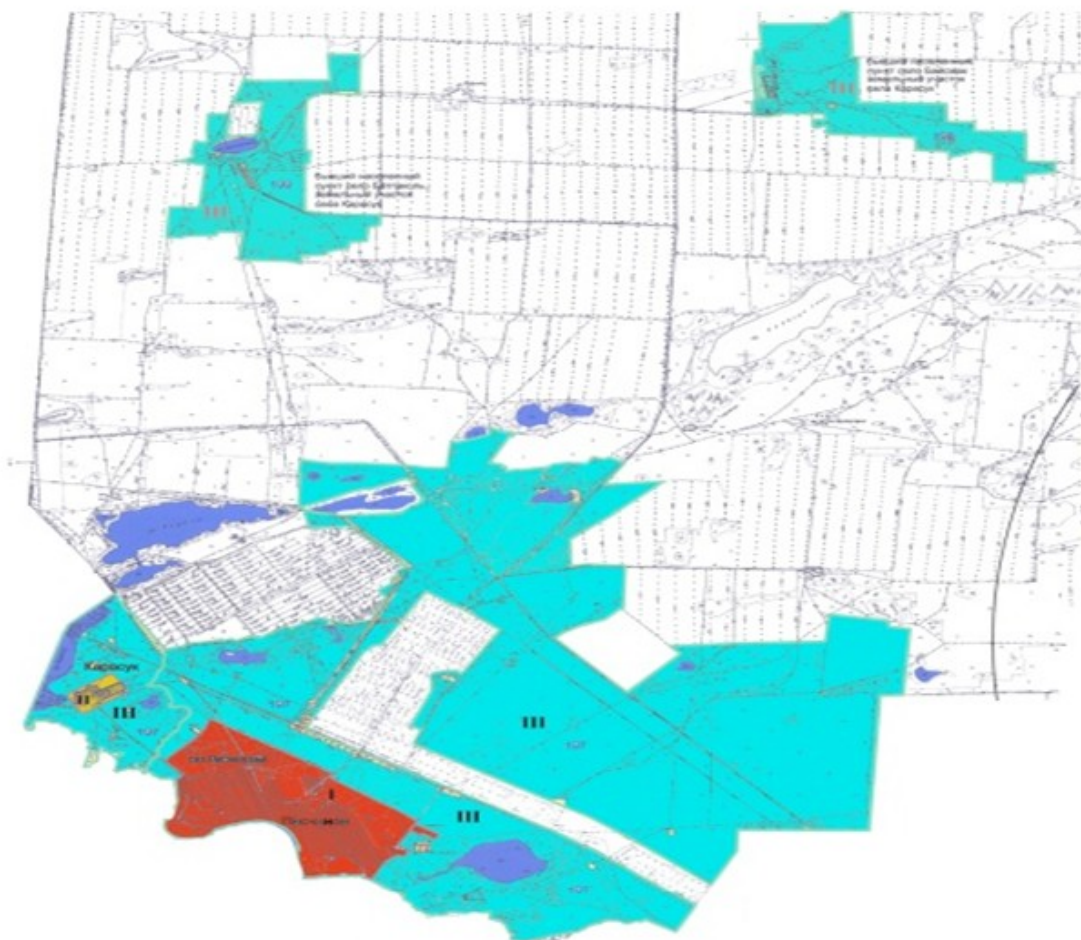


Поправочные зонирования	коэффициенты	для	ценового
[Red Box]	1,7		
[Orange Box]	1,5		
[Blue Box]	1,2		

Приложение 11
к решению внеочередной
XLIII - сессии Качирского
районного маслихата V – созыва
от 28 апреля 2015 года № 2/43
"Об утверждении границ
оценочных зон и поправочных
коэффициентов к базовым
ставкам платы за земельные
участки в населенных пунктах
Качирского района
Павлодарской области"

СХЕМА

**зонирования земель с установлением границ оценочных зон
и поправочных коэффициентов на земли населенных пунктов
Песчанского сельского округа Качирского района**



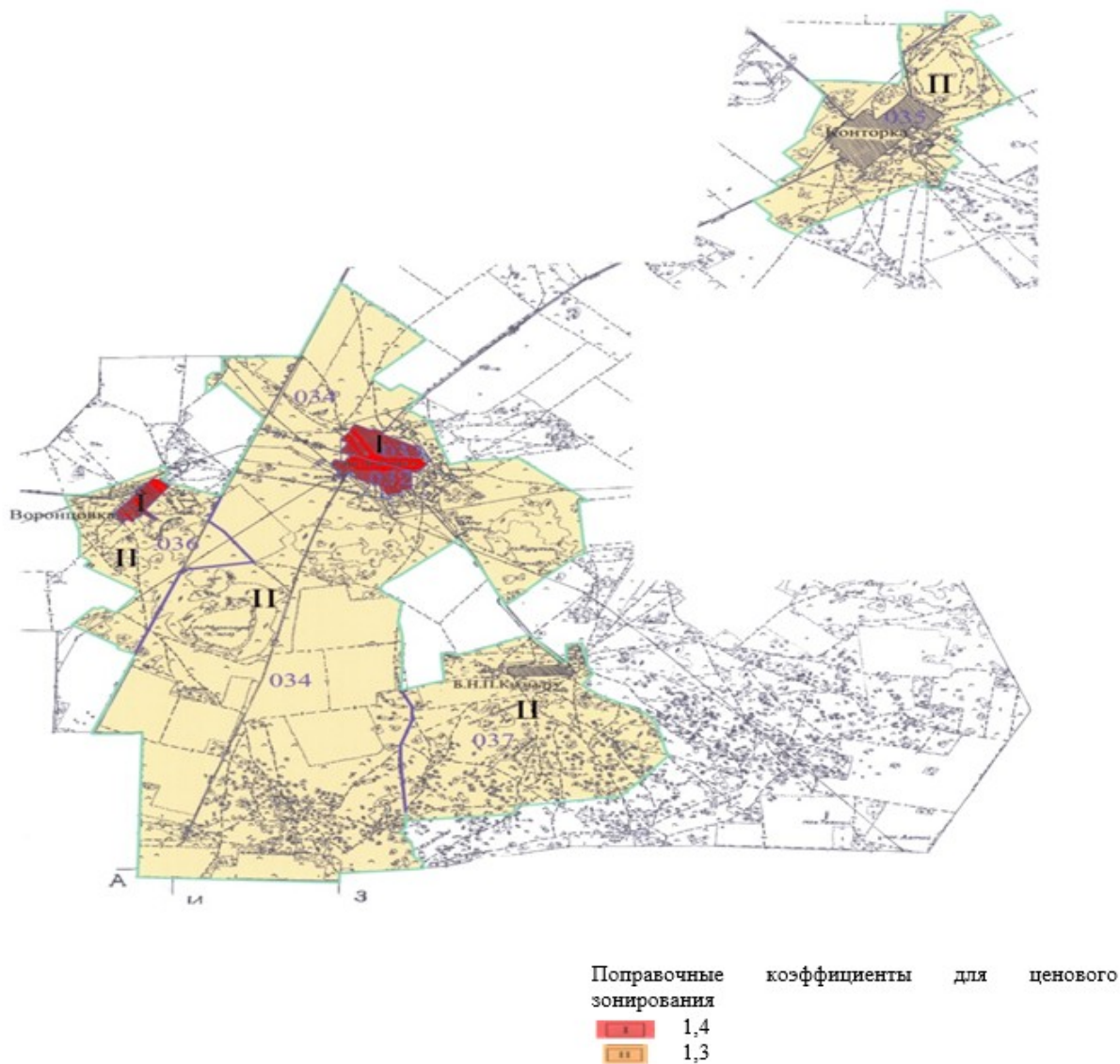
Поправочные зонирования	коэффициенты для ценового
I	1,7
II	1,5
III	1,3

Приложение 12
к решению внеочередной
XLIII - сессии Качирского
районного маслихата V – созыва
от 28 апреля 2015 года № 2/43
"Об утверждении границ
оценочных зон и поправочных
коэффициентов к базовым
ставкам платы за земельные
участки в населенных пунктах
Качирского района
Павлодарской области"

СХЕМА

зонирования земель с установлением границ оценочных зон

и поправочных коэффициентов на земли населенных пунктов Федоровского сельского округа Качирского района



Приложение 13
к решению внеочередной
XLIII - сессии Качирского
районного маслихата V – созыва
от 28 апреля 2015 года № 2/43
"Об утверждении границ
оценочных зон и поправочных
коэффициентов к базовым
ставкам платы за земельные
участки в населенных пунктах
Качирского района
Павлодарской области"

Поправочные коэффициенты к базовым ставкам платы за земельные участки в населенных пунктах Качирского района Павлодарской области

Номер зоны	Поправочные коэффициенты	Перечень учетных кадастровых кварталов	Теренкольский сельский округ
I	1,8	164, 165, 166, 167, 168, 169, 170, 171, 172, 173, 174, 175, 176, 177, 182	
II	1,7	148, 183	
III	1,3	178, 179, 180, 181, 182, 184, 185, 186	
Байконысский сельский округ			
I	1,7	226, 227, 228, 231	
II	1,5	229, 230, 233	
Береговой сельский округ			
I	1,7	113, 119	
II	1,5	116, 117, 118, 120, 121, 129, 132, 134	
Бобровский сельский округ			
I	1,5	086, 092, 093	
II	1,4	088, 089, 112	
Верненский сельский округ			
I	1,7	250, 251	
II	1,5	259, 260	
III	1,3	252, 253, 261	
Воскресенский сельский округ			
I	1,5	045, 046, 073, 074	
II	1,0	048, 075, 076, 077	
Ивановский сельский округ			
I	1,7	144, 145	
II	1,4	146, 147	
Жанакурлысский сельский округ			
I	1,5	056, 057	
II	1,3	058, 059, 061, 062, 063	
Калиновский сельский округ			
I	1,7	019, 020	
II	1,5	021, 022, 023, 024	
Октябрьский сельский округ			
I	1,7	001, 002	
II	1,5	004, 008	
III	1,2	003, 005, 006, 007, 009, 010	
Песчанский сельский округ			
I	1,7	189, 190, 191, 192, 193, 194, 195, 196	
II	1,5	200	
III	1,3	197, 198, 199, 218, 221	
Федоровский сельский округ			
I	1,4	032, 033	
II	1,3	034, 035, 036, 037	

© 2012. РГП на ПХВ «Институт законодательства и правовой информации Республики Казахстан»
Министерства юстиции Республики Казахстан