

О повышении (понижении) ставок земельного налога на земельные участки города Кокшетау, населенных пунктов в административных границах города Кокшетау и об утверждении схемы зонирования земель города Кокшетау, населенных пунктов в административных границах города Кокшетау

Утративший силу

Решение Кокшетауского городского маслихата Акмолинской области от 25 ноября 2016 года № С-5/8. Зарегистрировано Департаментом юстиции Акмолинской области 14 декабря 2016 года № 5619. Утратило силу решением Кокшетауского городского маслихата Акмолинской области от 22 ноября 2018 года № С-24/6

Сноска. Утратило силу решением Кокшетауского городского маслихата Акмолинской области от 22.11.2018 № С-24/6 (вводится в действие с 01.01.2019).

Сноска. В заголовке и по всему тексту внесены изменения на казахском языке, текст на русском языке не меняется решением Кокшетауского городского маслихата Акмолинской области от 20.03.2018 № С-19/7 (вводится в действие со дня официального опубликования).

Примечание РЦПИ.

В тексте документа сохранена пунктуация и орфография оригинала.

В соответствии со статьей 8 Земельного кодекса Республики Казахстан от 20 июня 2003 года, статьей 510 Кодекса Республики Казахстан от 25 декабря 2017 года "О налогах и других обязательных платежах в бюджет (Налоговый кодекс)", Кокшетауский городской маслихат **РЕШИЛ:**

Сноска. Преамбула в редакции решения Кокшетауского городского маслихата Акмолинской области от 20.03.2018 № С-19/7 (вводится в действие со дня официального опубликования).

1. Утвердить схему зонирования земель города Кокшетау, населенных пунктов в административных границах города Кокшетау, согласно приложению 1.

2. Повысить (понижить) ставки земельного налога на земельные участки города Кокшетау, населенных пунктов в административных границах города Кокшетау, согласно приложению 2.

3. Настоящее решение вступает в силу со дня государственной регистрации в Департаменте юстиции Акмолинской области и вводится в действие с 1 января 2017 года.

*Председатель
5-ой внеочередной сессии,*

секретарь Кокшетауского
городского маслихата
шестого созыва

Б.Файса

"СОГЛАСОВАНО"

Аким города Кокшетау

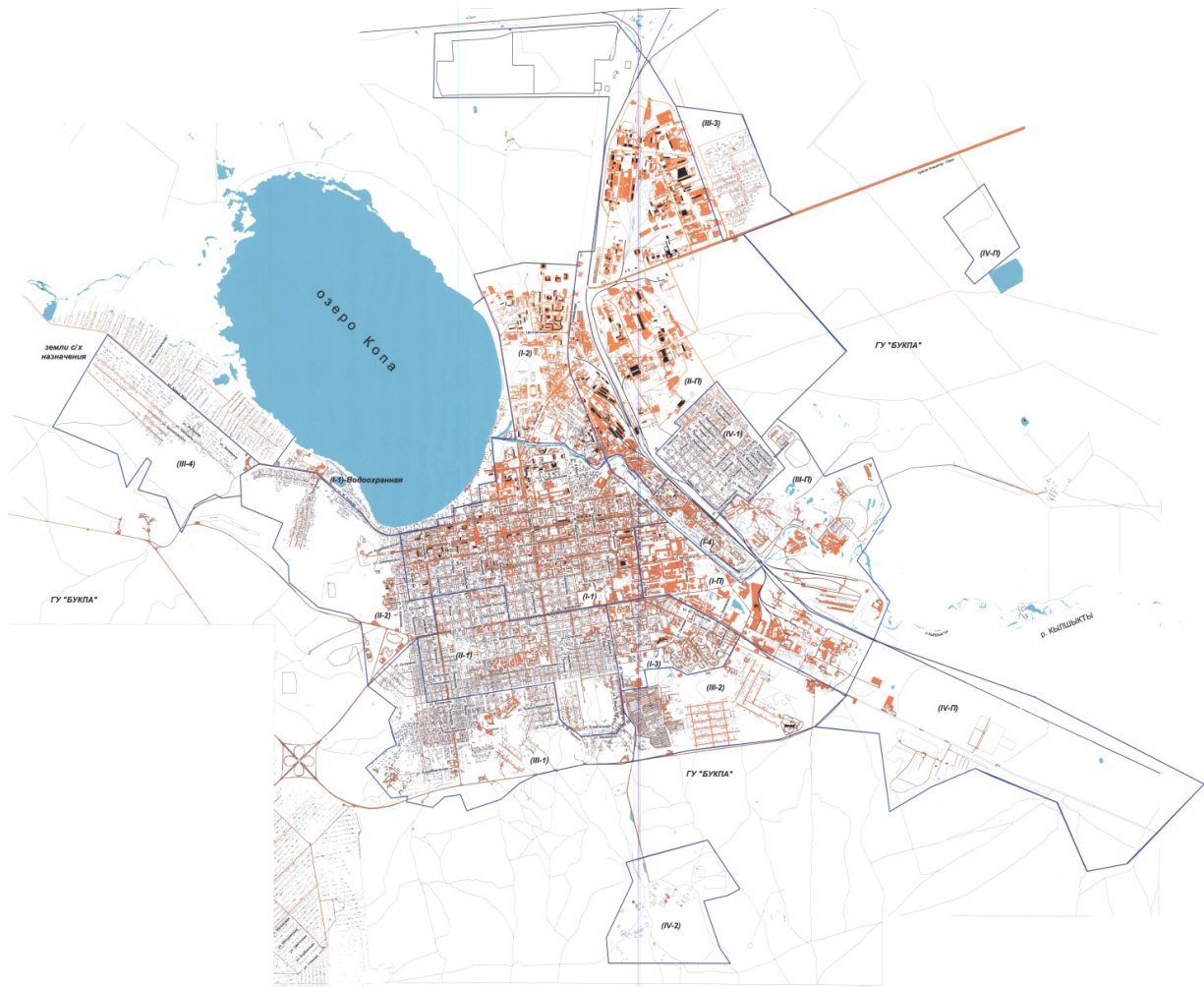
Е.Маржикпаев

"25" ноября 2016 года

Приложение 1
к решению Кокшетауского
городского маслихата
от 25 ноября 2016 года
№ С-5/8

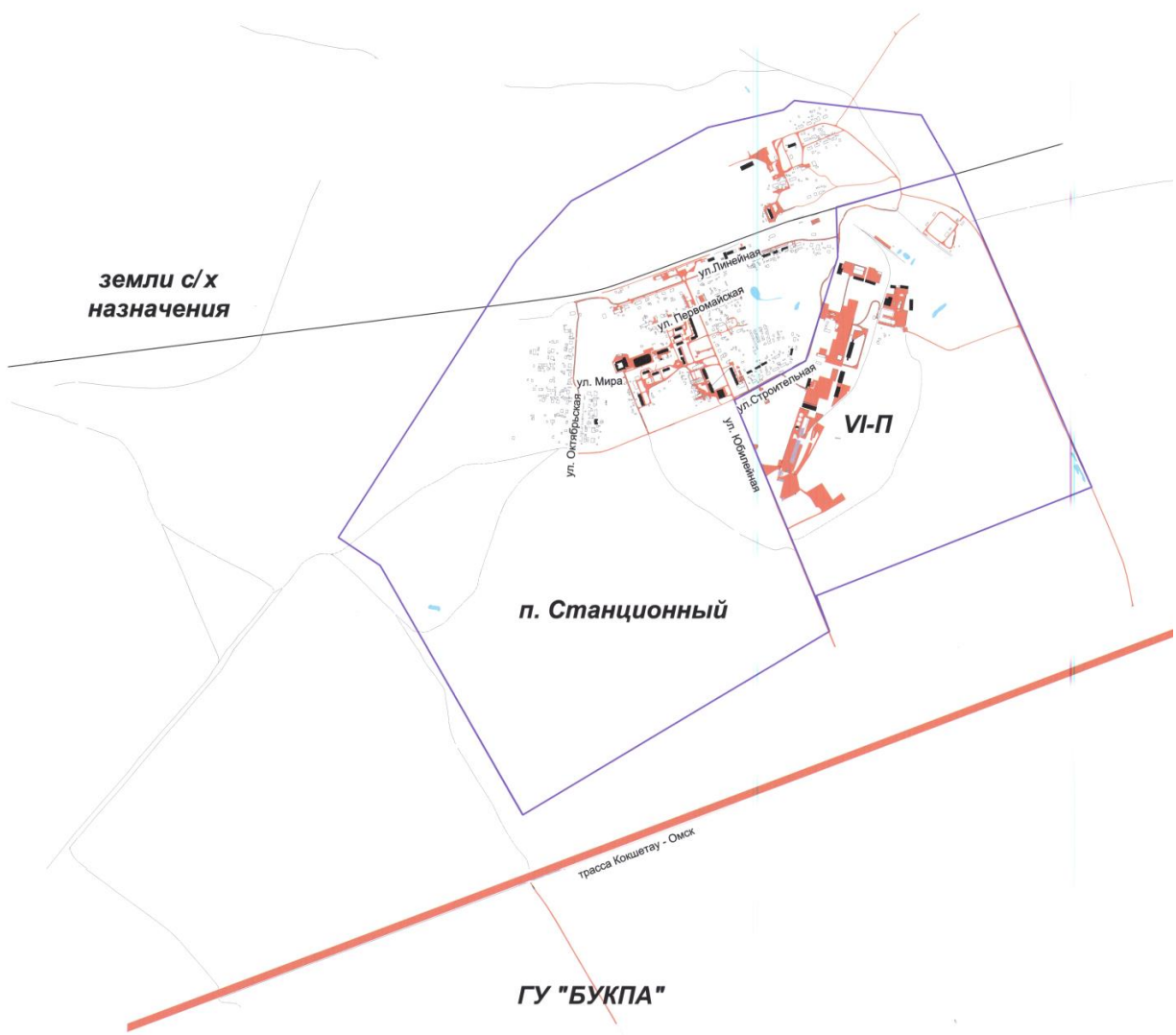
Схема зонирования земель города Кокшетау, населенных пунктов в административных границах города Кокшетау

№ зоны	Наименование зоны	
I-1, I-1 Водоохранная, I-2, I-3, I-4, II-1, II-2, III-1	город Кокшетау	
III-2, III-3, III-4, IV-1, IV-2, I-П, II-П, III-П, IV-П		
	Зона села Красный Яр, V-П	село Красный Яр
	Зона микрорайона Чайкино	микрорайон Чайкино
	Зона поселка Станционный, VI-П	поселок Станционный
	Зона села Қызыл Жұлдыз	село Қызыл Жұлдыз





**земли с/х
назначения**

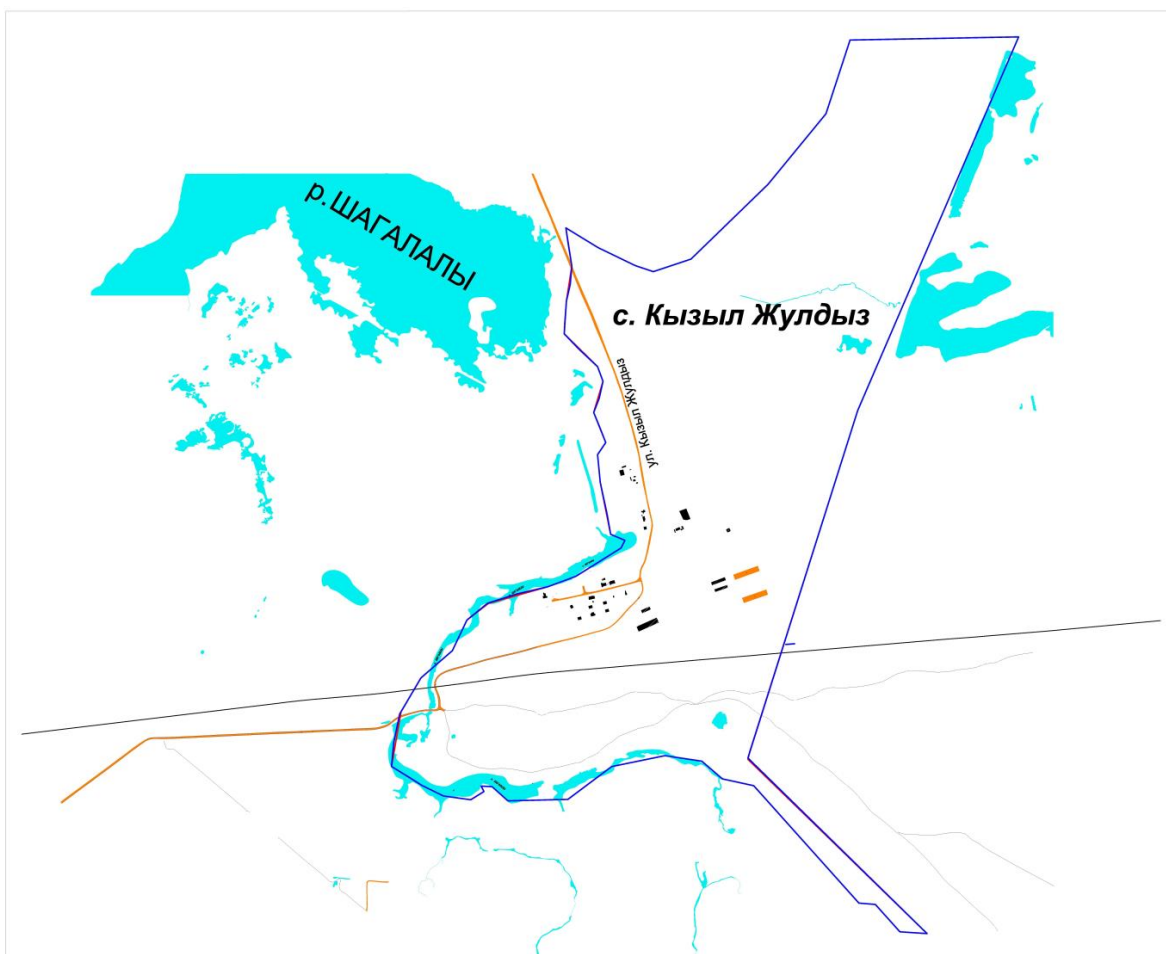


п. Станционный

VI-П

трасса Кошкетая - Омск

ГУ "БУКПА"



Приложение 2
к решению Кокшетауского
городского маслихата
от 25 ноября 2016 года
№ С-5/8

Повышение (понижение) ставок земельного налога на земельные участки города Кокшетау, населенных пунктов в административных границах города Кокшетау

№ п/п	№ зоны	Наименование зоны	Повышение (понижение) к ставкам земельного налога %
1	I-1	города Кокшетау	+50
2	I-1 Водоохранная	города Кокшетау	+50
3	I-2	города Кокшетау	+46
4	I-3	города Кокшетау	+39
5	I-4	города Кокшетау	+38
6	II-1	города Кокшетау	+37
7	II-2	города Кокшетау	+36

8	III-1	города Кокшетау	+31
9	III-2	города Кокшетау	+26
10	III-3	города Кокшетау	+11
11	III-4	города Кокшетау	+10
12	IV-1	города Кокшетау	+2
13	IV-2	города Кокшетау	-13
14	Зона села Красный Яр	села Красный Яр	+4
15	З о н а микрорайона Чайкино	микрорайона Чайкино	-14
16	Зона поселка Станционный	поселка Станционный	-18
17	Зона села Қызыл Жұлдыз	села Қызыл Жұлдыз	-36
18	I-II	города Кокшетау	+46
19	II-II	города. Кокшетау	+39
20	III-II	города Кокшетау	+30
21	IV-II	г.ородаКокшетау	+17
22	V-II	села Красный Яр	+7
23	VI-II	поселка Станционный	0