

Об изменении границы (черт) населенных пунктов Райымбекского района

Решение Райымбекского районного маслихата Алматинской области от 19 мая 2016 года № 5-31 и постановление акимата Райымбекского района Алматинской области от 19 мая 2016 года № 178. Зарегистрировано Департаментом юстиции Алматинской области 23 июня 2016 года № 3893

В соответствии с пунктом 5 статьи 108 Земельного кодекса Республики Казахстан от 20 июня 2003 года, подпунктом 3) статьи 12 Закона Республики Казахстан от 8 декабря 1993 года "Об административно-территориальном устройстве Республики Казахстан", Райымбекский районный маслихат РЕШИЛ и акимат Райымбекского района ПОСТАНОВЛЯЕТ:

1. Границы (черты) населенных пунктов Райымбекского района изменить согласно прилагаемым схематическим картам:

1) изменить границу (черту) села Болексаз Болексазского сельского округа на 15,0 гектаров, установив новые границы села Болексаз общей площадью 91,0 гектаров;

2) изменить границу (черту) села Жамбыл Жамбылского сельского округа на 27,7 гектаров, установив новые границы села Жамбыл общей площадью 77,7 гектаров;

3) изменить границу (черту) села Каратоган Жамбылского сельского округа на 44,2 гектаров, установив новые границы села Каратоган общей площадью 153,2 гектаров;

4) изменить границу (черту) села Жылысай Жылысайского сельского округа на 12,3 гектаров, установив новые границы села Жылысай общей площадью 176,3 гектаров;

5) изменить границу (черту) села Какпак Какпакского сельского округа на 36,0 гектаров, установив новые границы села Какпак общей площадью 124,0 гектаров;

6) изменить границу (черту) села Карасаз Карасазского сельского округа на 24,7 гектаров, установив новые границы села Карасаз общей площадью 144,7 гектаров;

7) изменить границу (черту) села Каркара Каркаринского сельского округа на 43,9 гектаров, установив новые границы села Каркара общей площадью 204,9 гектаров;

8) изменить границу (черту) села Акай Нусипбеков Карабулакского сельского округа на 60,3 гектаров, установив новые границы села Акай Нусипбеков общей площадью 210,3 гектаров;

9) изменить границу (черту) села Саты Сатинского сельского округа на 20,3 гектаров, установив новые границы села Саты общей площадью 65,3 гектаров;

10) изменить границу (черту) села Кызылшекара Сумбинского сельского округа на 41,1 гектаров, установив новые границы села Кызылшекара общей площадью 142,1 гектаров.

11) изменить границу (черту) села Жалаулы Узынбулакского сельского округа на

11,1 гектаров, установив новые границы села Жалаулы общей площадью 61,1 гектаров;

2. Руководителю государственного учреждения "Отдел земельных отношении Райымбекского района" Р. Адилжанову и руководителю государственного учреждения "Отдел архитектуры и градостроительства Райымбекского района" Тауекелову Ермеку Иргебаевичу принять вытекающие меры из настоящего совместного решения Райымбекского районного маслихата и постановления акимата Райымбекского района.

3. Возложить на руководителя государственного учреждения "Отдел земельных отношении Райымбекского района" Р. Адилжанова опубликование настоящего совместного решения Райымбекского районного маслихата и постановления акимата Райымбекского района после государственной регистрации в органах юстиции в официальных и периодических печатных изданиях, а также на интернет-ресурсе, определяемом Правительством Республики Казахстан и на интернет-ресурсе Райымбекского районного маслихата и акимата Райымбекского района.

4. Контроль за исполнением настоящего совместного решения Райымбекского районного маслихата и постановления акимата Райымбекского района возложить на постоянную комиссию Райымбекского районного маслихата "По промышленности, строительства, связи, транспорта, коммуникации, энергетики, топливных ресурсов и сельского хозяйства, регулированию земельных отношении, охране окружающей среды , рациональному использованию природных ресурсов" и на заместителя акима Райымбекского района Нурдаuletова Мадени Нурадиловича.

5. Настоящее совместное решение Райымбекского районного маслихата и постановление акимата Райымбекского района вступает в силу со дня государственной регистрации в органах юстиции и вводится в действие по истечении десяти календарных дней после дня его первого официального опубликования.

*Председатель сессии, секретарь
Райымбекского районного
маслихата
Акима Райымбекского
района*

Е. Кудабаяв


Ж. Тажиев

Райымбек ауданы Бөлексаз ауылы елді мекенінің жаңа шекараларының схемалық картасы

Райымбек аудандық мәслихатының №1 бөлімі басшысы  Е.Ә.Құдабаев

Райымбек ауданының әкімі  Ж.Ж.Тажиев

Райымбек ауданы әкімінің орынбасары  М.Н.Нурдаuletов




Райымбек аудандық мәслихатының №2 Солтүстік Кеген сайлау округінің депутаты  Л.Нүсіпкожаева

Бөлексаз ауылдық округінің әкімі  Ж.Өмірзаков

Райымбек аудандық «Жер қатынастары бөлімі» мемлекеттік мекемесінің басшысы  Р.Әділжанов

Райымбек аудандық «Сәулет және қала құрылысы бөлімі» мемлекеттік мекемесінің басшысы  Е.Тәуекелов



-  қазіргі жер шекарасы – 76,0 га.
-  қосылатын жер көлемі – 15,0 га.
-  Бөлексаз ауылының жаңа шекарасы – 91,0 га.

Масштаб: 1:150000

Райымбек ауданы Жамбыл ауылы елді мекенінің жаңа шекараларының схемалық картасы

Райымбек аудандық мәслихатының депутаты  Е.Ә.Құдабаев

Райымбек ауданының әкімі  Ж.Ж.Тажиев


Райымбек ауданы әкімінің орынбасары  М.Н.Нурдаuletов




Райымбек аудандық мәслихатының № 11 Жамбыл сайлау округінің депутаты  Г.Өтегенова

Жамбыл ауылдық округінің әкімі  Ж.Берікбай

Райымбек аудандық «Әкімдік және қаражат бөлімі» мемлекеттік мекемесінің басшысы  Р.Әділжанов

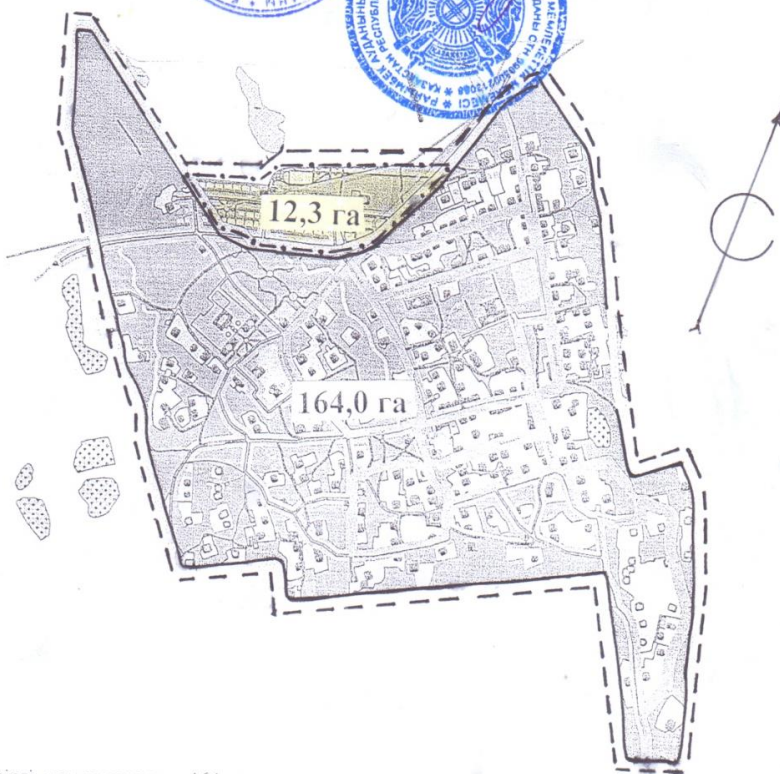
Райымбек аудандық «Сәулет және қазықұрылыс бөлімі» мемлекеттік мекемесінің басшысы  Е.Тәуекелов



 қазіргі жер шекарасы – 50,0 га.
 қосылатын жер көлемі – 27,7 га.
 Жамбыл ауылының жаңа шекарасы – 77,7 га.
Масштаб: 1:150000

Райымбек ауданы Жылысай ауылы елді мекенінің жаңа шекараларының Райымбек аудандық картасы

Райымбек аудандық мәслихатының Е.Ә.Құдабаев
Райымбек ауданының әкімі Ж.Ж.Тажиев
Райымбек ауданының әкімшілік орыны М.Н.Нурдаuletov
Райымбек аудандық мәслихатының Ұзынбұлақ сайлау округінің депутаты Н.Советов
Жылысай ауылдық округінің Т.Алдибеков
Райымбек аудандық «Жер және қоныс бөлімі» мемлекеттік мекемесінің Р.Әділжанов
Райымбек аудандық «Сәуір» және «Жер және қоныс бөлімі» мемлекеттік мекемесінің Е.Тәуекелов




— казіргі жер шекарасы – 164 га.
— косылатын жер көлемі – 12,3 га.
— Жылысай ауылының жаңа шекарасы – 176,3 га.
Масштаб: 1:150000

Райымбек ауданы Қакпак ауылы елді мекенінің жаңа шекараларының схемалық картасы

Райымбек аудандық мәслихатының № 10 Сүмбе сайлау округінің депутаты  Е.Ө.Құдабаев

Райымбек ауданының әкімі  Ж.Ж.Тажиев

Райымбек ауданы әкімінің орынбасары  М.Н.Нурдавлетов

Райымбек аудандық мәслихатының № 10 Сүмбе сайлау округінің депутаты  Бестібаев

Қакпак ауылдық округінің әкімі  Шенебеков

Райымбек аудандық «Жер қатынастары бөлімі» мемлекеттік мекемесінің басшысы  Р.Әділжанов

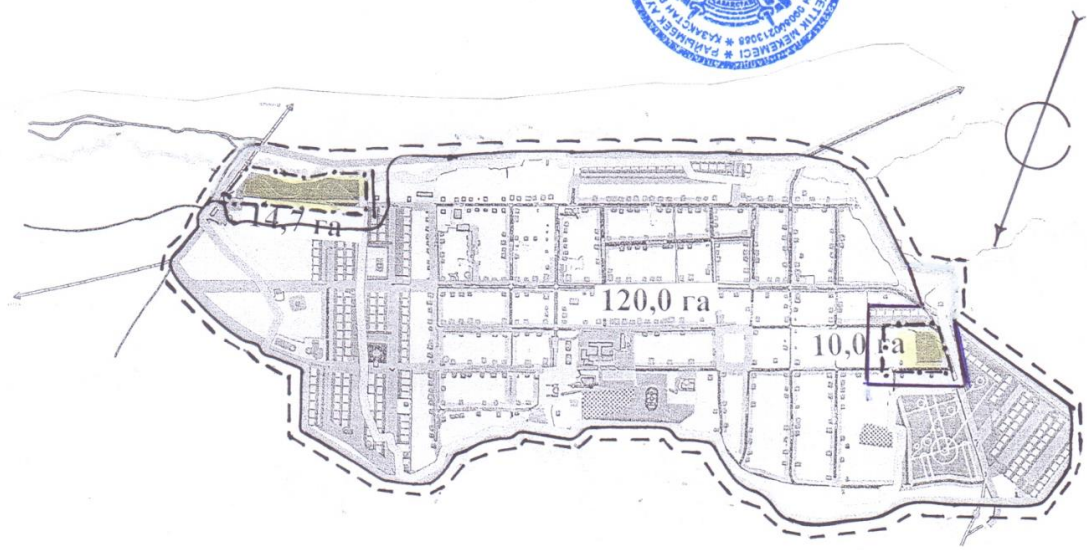
Райымбек аудандық «Сәулет және қалықу бөлімі» мемлекеттік мекемесінің басшысы  Е.Тәуекелов



— казіргі жер шекарасы – 88 га.
- - - қосылатын жер көлемі – 36,0 га.
- · - · Қакпак ауылының жаңа шекарасы – 124,0 га.
Масштаб: 1:150000

Райымбек ауданы Қарасаз ауылы елді мекенінің жаңа шекараларының темалық картасы

Райымбек аудандық мәслихатының депутаты  Е.Ө.Құдабаев
Райымбек ауданының әкімі  Ж.Ж.Тажиев
Райымбек ауданы әкімінің орынбасары  М.Н.Нурдаuletов
Райымбек аудандық мәслихатының М.Т. Шөлкөде сайлау округіндегі депутаты  Е.Құдабаев
Қарасаз ауылдық округінің әкімі  М.Нұрақынов
Райымбек аудандық «Жер қатынастары бөлімі» мемлекеттік мекемесінің басшысы  Р.Әділжанов
Райымбек аудандық «Сүлей және қалақұрыл» мемлекеттік мекемесінің басшысы  Тәуекелов



— казіргі жер шекарасы – 120,0 га.
- - - қосылатын жер көлемі – 24,7 га.
... Қарасаз ауылының жаңа шекарасы – 144,7 га.
Масштаб: 1:150000

Райымбек ауданы Қарқара ауылы елді мекенінің жаңа шекараларының схемалық картасы

Райымбек аудандық Мәжіліс депутаты Е.Ә.Құдабаев
Райымбек ауданының әкімі Ж.Ж.Тажиев
Райымбек ауданы әкімінің орынбасары М.Н.Нурдаuletов
Райымбек аудандық мәслихатының Қарқара сайлау округінің депутаты С.Саниязов
Қарқара ауылдық округінің әкімі К.Қабылбеков
Райымбек аудандық «Жергілікті атқарушы органдардың бөлімі» мемлекеттік мекемесінің бастығы Р.Әділжанов
Райымбек аудандық «Сауда және өнеркәсіп бөлімі» мемлекеттік мекемесінің бастығы Е.Тәуекелов



Райымбек ауданы Акай Нүсіпбеков ауылы елді мекенінің жаңа шекараларының схемалық картасы

Райымбек аудандық мәслихатының депутаты  Е.Ә.Құдабаев

Райымбек ауданының әкiмi  Ж.Ж.Тажиев

Райымбек ауданы әкiмiнiң орынбасары  М.Н.Нурдаулетов




Райымбек аудандық мәслихатының Қарабұлақ сайлау округінің депутаты  А.О.Племісов

Қарабұлақ ауылдық округінің әкiмi  А.Ж.Жексенбек

Райымбек аудандық «Жер қатынастары бөлімі» мемлекеттік мекемесінің бастысы  Р.Әділжанов

Райымбек аудандық «Сәуір» жер телімін қорғау және қалыптастыру бөлімі» мемлекеттік мекемесінің бастысы  А.Т.Тәуекелов



-  қазіргі жер шекарасы – 150,0 га.
 -  қосылатын жер көлемі – 60,3 га.
 -  Акай Нүсіпбеков ауылының жаңа шекарасы – 210,3 га.
- Масштаб: 1:150000

Райымбек ауданы Саты ауылы елді мекенінің жана шекара жөніндегі АЯЛЫК

Райымбек аудандық мәслихатының № 5 Жалаңаш сайлау округінің депутаты  Е.Ә.Құдабаев

Райымбек ауданының әкімі  Ж.Ж.Тажиев

Райымбек ауданы әкімінің орынбасары  М.Н.Нурдавлетов




Райымбек аудандық мәслихатының № 5 Жалаңаш сайлау округінің депутаты  Б.Алиев

Саты ауылдық округінің әкімі  С.Ашимжанов

Райымбек аудандық «Жер қатынастары бөлімі» мемлекеттік мекемесінің басшысы  Р.Әділжанов

Райымбек аудандық «Сәулет және қала құрастыру бөлімі» мемлекеттік мекемесінің басшысы  Т.Тәуекелов



-  қазіргі жер шекарасы – 45 га.
 -  қосылатын жер көлемі – 20,3га
 -  Саты ауылының жана шекарасы – 65,3 га.
- Масштаб: 1:150000

Райымбек ауданы Қызылшекара ауылы елді мекенінің жаңа шекараларының схемалық картасы

Райымбек аудандық мәслихатының хатшысы  Е.Ə.Құдабаев

Райымбек ауданының әкімі  Ж.Ж.Тажиєв

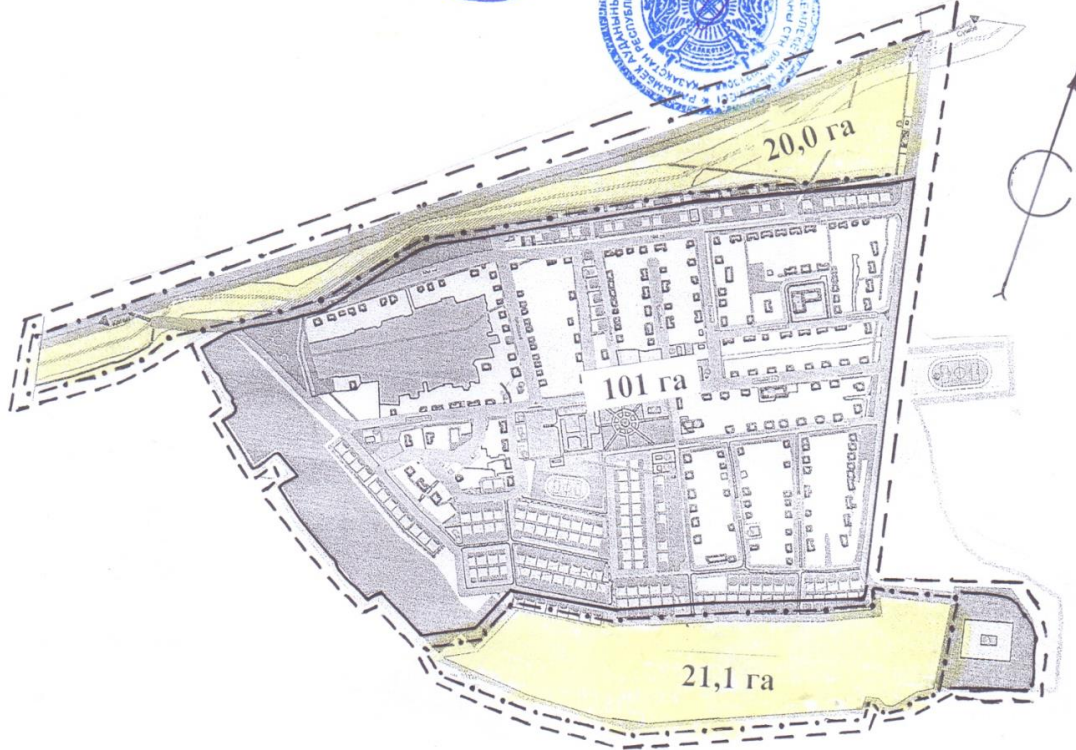
Райымбек ауданы өкілі  М.Н.Нурдавлєтов

Райымбек аудандық мәслихаттың Сарыбастау сайлау округінің депутаты  Н.Алиєв

Сүмбе ауылдық округінің әкімі  Ф.Құлжабаєв

Райымбек аудандық «Жер қатынастар бөлімі» мемлекеттік мекемесінің басшысы  Р.Әділжанов

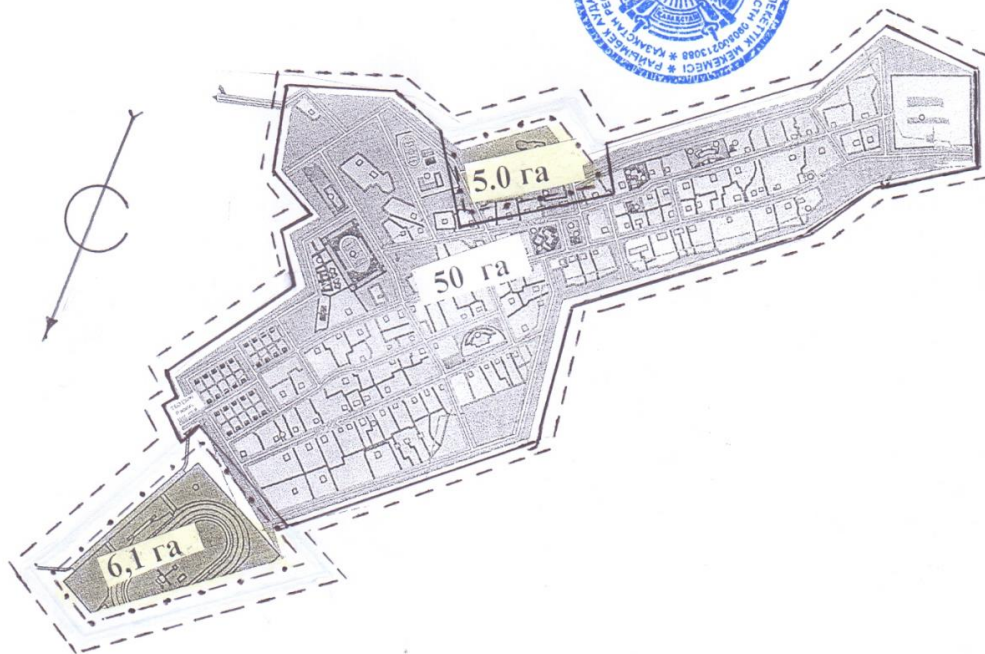
Райымбек аудандық «Сәулет және қалыңды бөлімі» мемлекеттік мекемесінің басшысы  Е.Тәуекелов



— казіргі жер шекарасы – 101,0 га.
- - - - - қосылатын жер көлемі – 41,1 га.
- - - - - Қызылшекара ауылының жаңа шекарасы – 142,1 га.
Масштаб: 1:150000

Райымбек ауданы Жалаулы ауылы елді мекенінің жаңа шекараларының схемалық картасы

Райымбек аудандық мәслихатының аппаратының басшысы Е.Ө.Құдабаев
 Райымбек ауданының әкімі Ж.Ж.Тажиев
 Райымбек ауданы әкімінің орынбасары М.Н.Нурдаuletов
 Райымбек аудандық мәслихатының 4-ші Ұзынбұлақ сайлау округінің депутаты Н.Советов
 Ұзынбұлақ ауылдық округінің әкімі К.Масенов
 Райымбек аудандық «Жер қатынастары бөлімі» мемлекеттік мекемесінің басшысы Р.Әділжанов
 Райымбек аудандық «Сауатты және сауатсыздықтың алғашқы қадамдары» бөлімінің басшысы Тәуекелов



қазіргі жер шекарасы – 50,0 га.
 қосылатын жер көлемі – 11,1 га.
 Жалаулы ауылының жаңа шекарасы – 61,1 га.
 Масштаб: 1:150000