



Об утверждении проектов (схем) зонирования земель, границ оценочных зон и поправочных коэффициентов к базовым ставкам платы за земельные участки в населенных пунктах Павлодарского района Павлодарской области

Решение маслихата Павлодарского района Павлодарской области от 4 марта 2016 года № 58/424. Зарегистрировано Департаментом юстиции Павлодарской области 11 апреля 2016 года № 5062

В соответствии со статьями 8, 11 Земельного Кодекса Республики Казахстан от 20 июня 2003 года, подпунктом 13) пункта 1 статьи 6 Закона Республики Казахстан от 23 января 2001 года "О местном государственном управлении и самоуправлении в Республике Казахстан", Павлодарский районный маслихат **РЕШИЛ**:

1. Утвердить проекты (схемы) зонирования земель, границы оценочных зон в населенных пунктах Павлодарского района Павлодарской области согласно приложениям 1-13 к настоящему решению.

2. Утвердить поправочные коэффициенты к базовым ставкам платы за земельные участки в населенных пунктах Павлодарского района Павлодарской области согласно приложению 14 к настоящему решению.

3. Контроль за исполнением настоящего решения возложить на постоянную комиссию районного маслихата по вопросам индустриально-инновационного развития и экологии.

4. Настоящее решение вводится в действие по истечении десяти календарных дней после дня его первого официального опубликования.

*Председатель сессии
Секретарь маслихата*


*К. Айгазинова
Б. Оралов*

Приложение 1
к решению Павлодарского
районного маслихата
от 4 марта 2016 года № 58/424

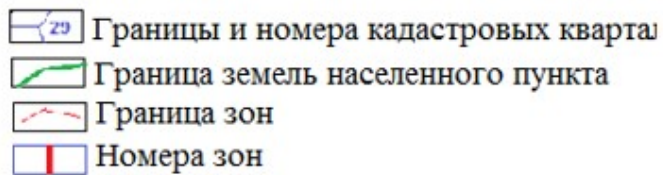
Проект (схема) зонирования земель, границ оценочных зон и поправочных коэффициентов к базовым ставкам платы за земельные участки в населенных пунктах Заринского сельского округа Павлодарского района



**Поправочные коэффициенты
для ценового зонирования**



Условные обозначения



Приложение 2
к решению Павлодарского
районного маслихата
от 4 марта 2016 года № 58/424

**Проект (схема) зонирования земель, границ оценочных зон
и поправочных коэффициентов к базовым ставкам платы
за земельные участки в населенных пунктах Мичуринского
сельского округа Павлодарского района**



Поправочные коэффициенты для ценового зонирования

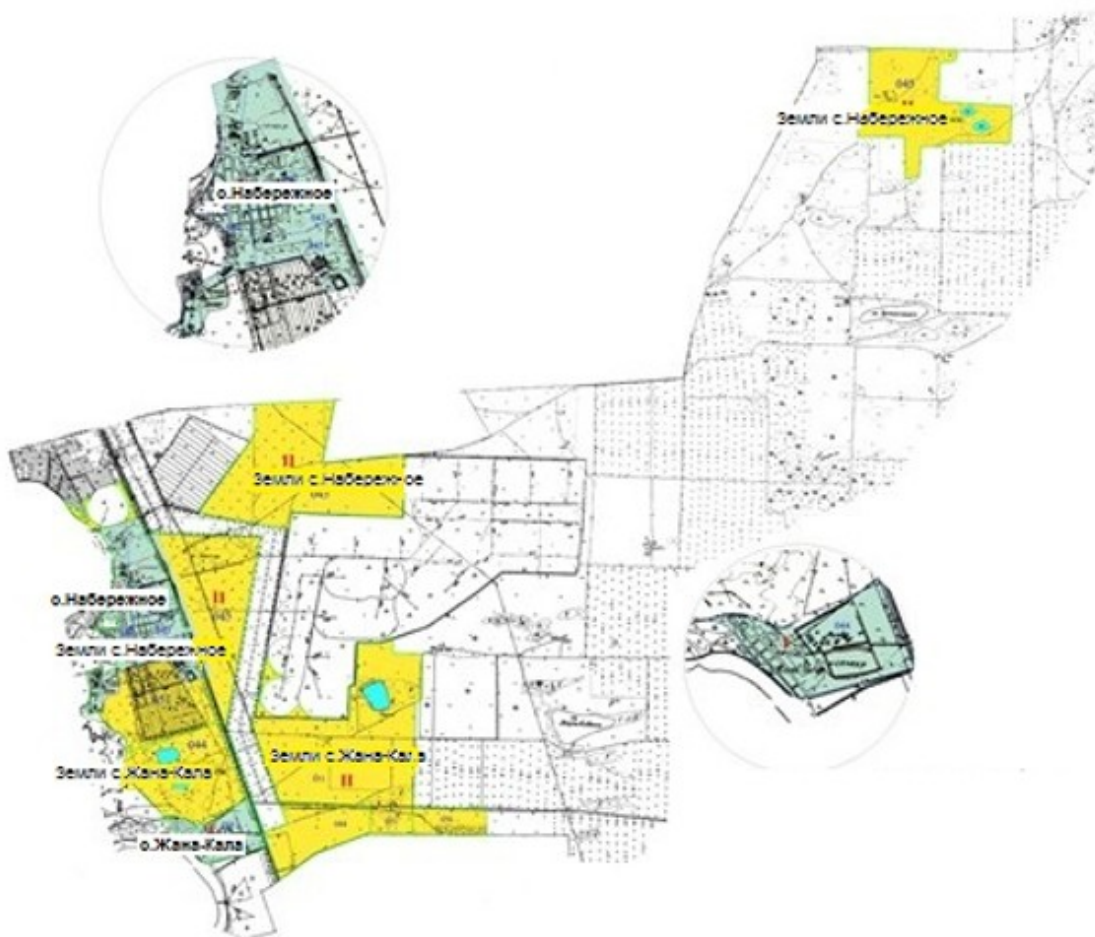
	-1,8
	-1,6
	-1,0

Условные обозначения

	Границы и номера кадастровых кварталов
	Граница земель населенного пункта
	Граница зон
	Номера зон

Приложение 3
к решению Павлодарского
районного маслихата
от 4 марта 2016 года № 58/424

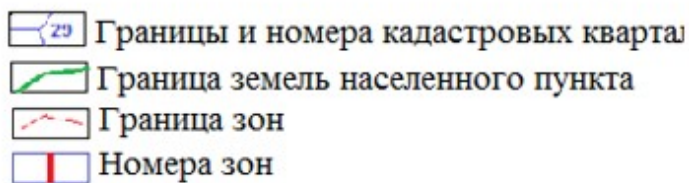
Проект (схема) зонирования земель, границ оценочных зон и поправочных коэффициентов к базовым ставкам платы за земельные участки в населенных пунктах Григорьевского сельского округа Павлодарского района



**Поправочные коэффициенты
для ценового зонирования**

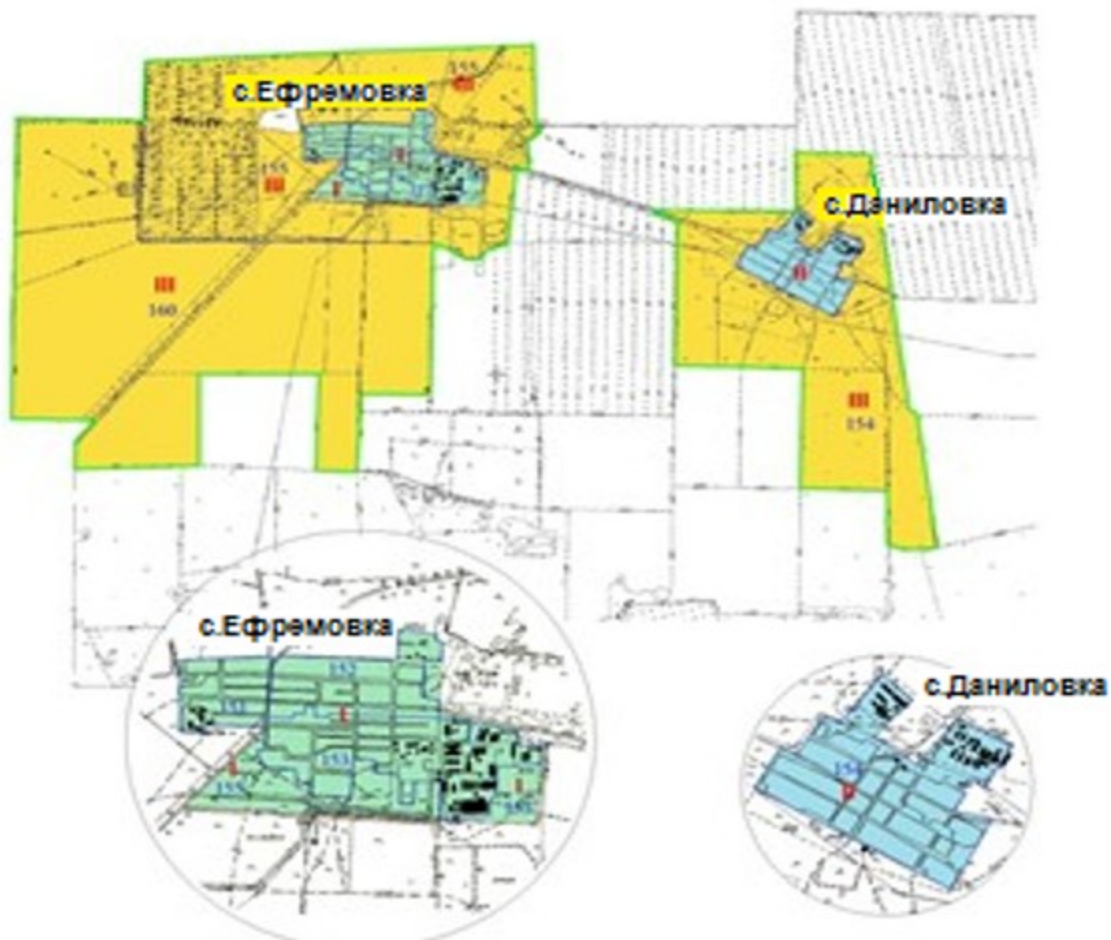


Условные обозначения




Приложение 4
к решению Павлодарского
районного маслихата
от 4 марта 2016 года № 58/424

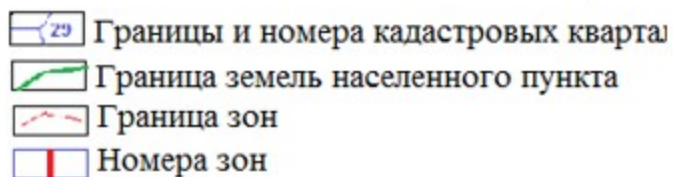
**Проект (схема) зонирования земель, границ оценочных зон
и поправочных коэффициентов к базовым ставкам платы
за земельные участки в населенных пунктах Ефремовского
сельского округа Павлодарского района**



**Поправочные коэффициенты
для ценового зонирования**



Условные обозначения



Приложение 5
к решению Павлодарского
районного маслихата
от 4 марта 2016 года № 58/424

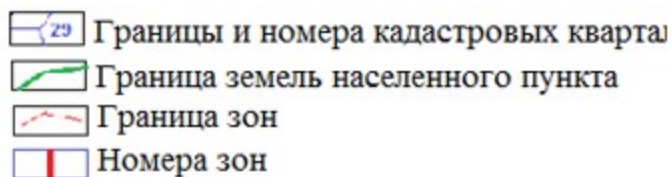
**Проект (схема) зонирования земель, границ оценочных зон
и поправочных коэффициентов к базовым ставкам платы
за земельные участки в населенных пунктах Зангарского
сельского округа Павлодарского района**



**Поправочные коэффициенты
для ценового зонирования**



Условные обозначения



Приложение 6
к решению Павлодарского
районного маслихата
от 4 марта 2016 года № 58/424

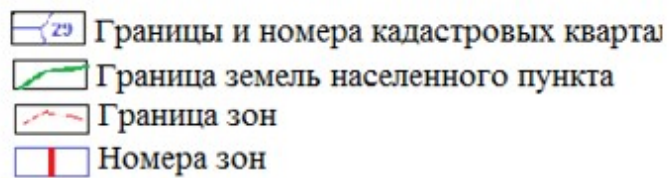
**Проект (схема) зонирования, границ оценочных зон
и поправочных коэффициентов к базовым ставкам платы
за земельные участки в населенных пунктах Луганского
сельского округа Павлодарского района**



**Поправочные коэффициенты
для ценового зонирования**



Условные обозначения



Приложение 7
к решению Павлодарского
районного маслихата
от 4 марта 2016 года № 58/424

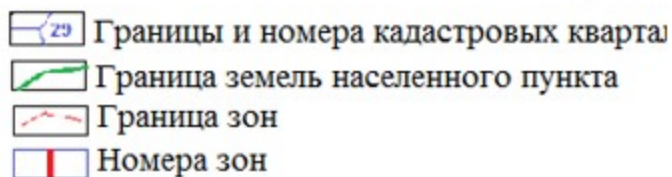
**Проект (схема) зонирования, границ оценочных зон
и поправочных коэффициентов к базовым ставкам платы
за земельные участки в населенных пунктах Кенесского
сельского округа Павлодарского района**



**Поправочные коэффициенты
для ценового зонирования**

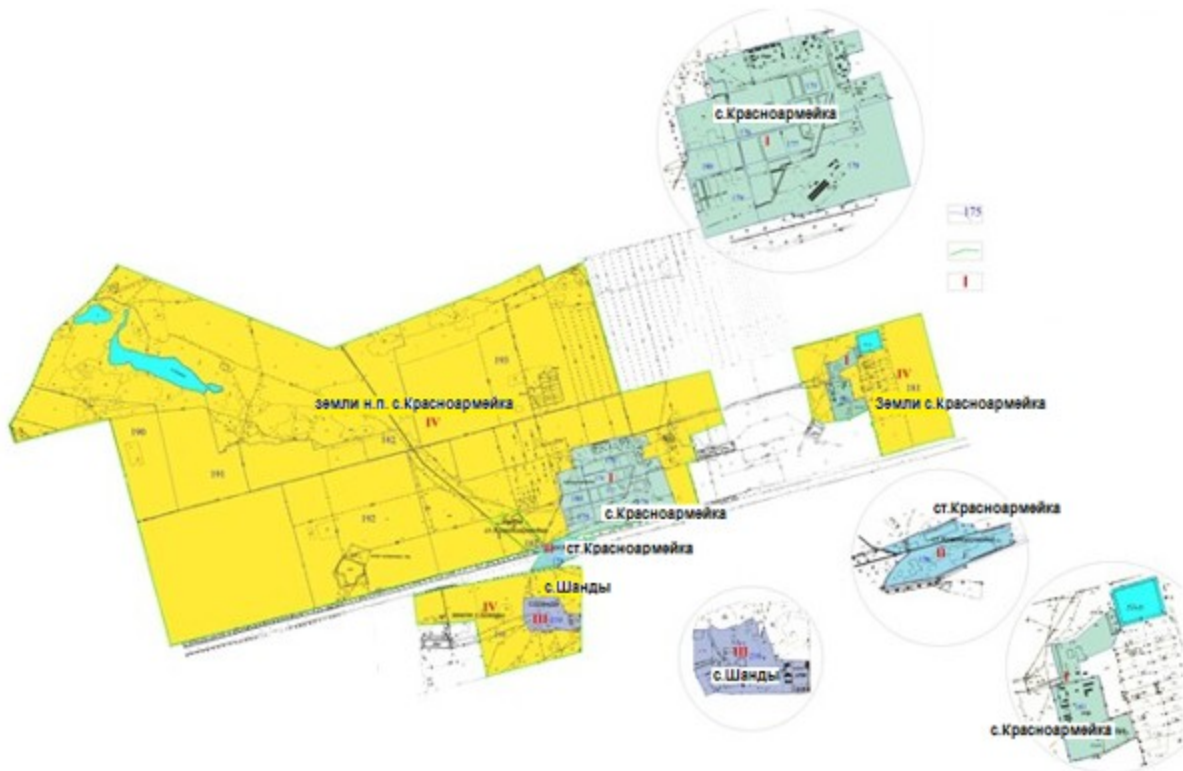


Условные обозначения



Приложение 8
к решению Павлодарского
районного маслихата
от 4 марта 2016 года № 58/424

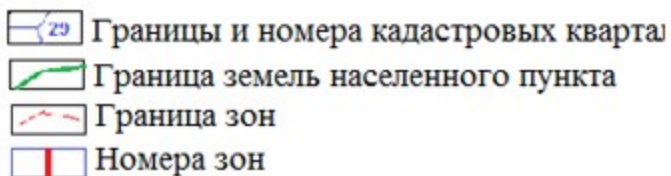
**Проект (схема) зонирования земель, границ оценочных зон
и поправочных коэффициентов к базовым ставкам платы
за земельные участки в населенных пунктах Красноармейского
сельского округа Павлодарского района**



**Поправочные коэффициенты
для ценового зонирования**



Условные обозначения

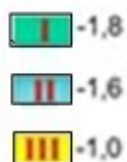


Приложение 9
к решению Павлодарского
районного маслихата
от 4 марта 2016 года № 58/424

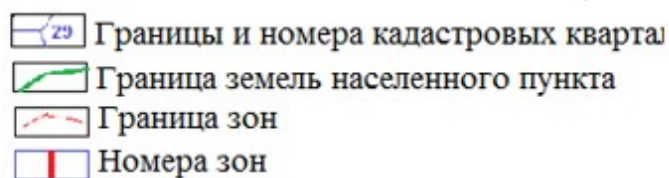
**Проект (схема) зонирования, границ оценочных зон
и поправочных коэффициентов к базовым ставкам платы за земельные
участки в населенных пунктах села Ольгинка Павлодарского района**



**Поправочные коэффициенты
для ценового зонирования**



Условные обозначения



Приложение 10
к решению Павлодарского
районного маслихата
от 4 марта 2016 года № 58/424

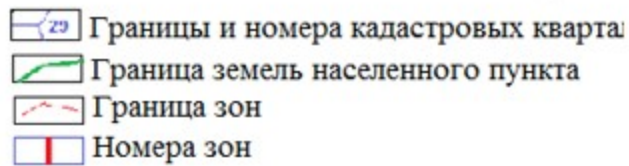
**Проект (схема) зонирования земель, границ оценочных зон
и поправочных коэффициентов к базовым ставкам платы
за земельные участки в населенных пунктах Рождественского
сельского округа Павлодарского района**



**Поправочные коэффициенты
для ценового зонирования**



Условные обозначения



Приложение 11
к решению Павлодарского
районного маслихата
от 4 марта 2016 года № 58/424

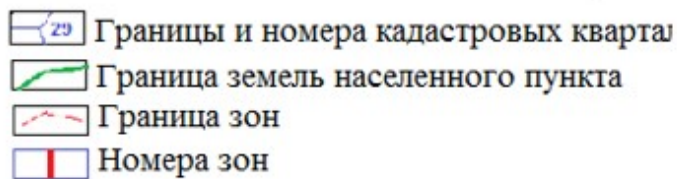
**Проект (схема) зонирования земель, границ оценочных зон
и поправочных коэффициентов к базовым ставкам платы
за земельные участки в населенных пунктах Черноярского
сельского округа Павлодарского района**



**Поправочные коэффициенты
для ценового зонирования**

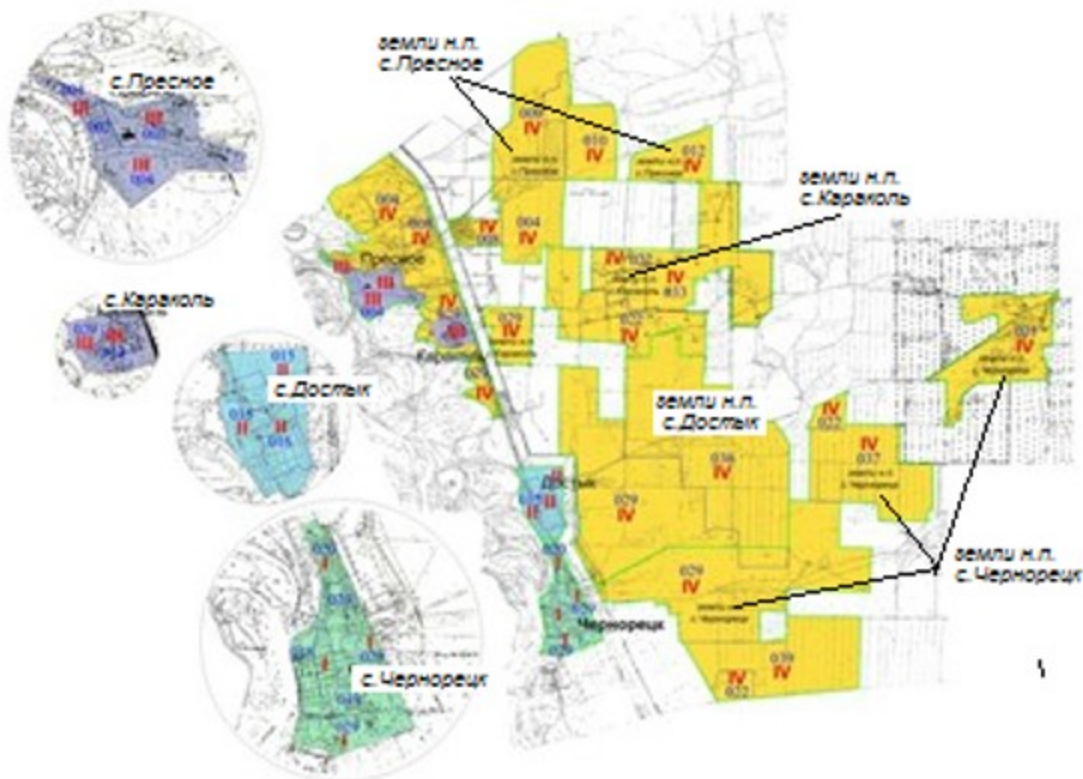


Условные обозначения



Приложение 12
к решению Павлодарского
районного маслихата
от 4 марта 2016 года № 58/424

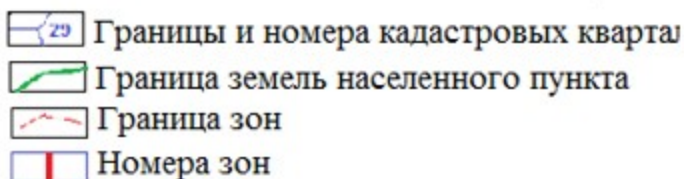
**Проект (схема) зонирования земель, границ оценочных зон
и поправочных коэффициентов к базовым ставкам платы
за земельные участки в населенных пунктах
Чернорецкого сельского округа Павлодарского района**



Поправочные коэффициенты для ценового зонирования



Условные обозначения

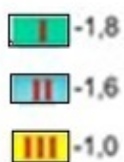


Приложение 13
к решению Павлодарского
районного маслихата
от 4 марта 2016 года № 58/424

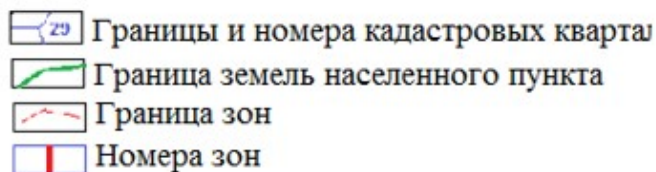
Проект (схема) зонирования земель, границ оценочных зон и поправочных коэффициентов к базовым ставкам платы за земельные участки в населенных пунктах Шакатского сельского округа Павлодарского района



**Поправочные коэффициенты
для ценового зонирования**



Условные обозначения



Приложение 14
к решению Павлодарского
районного маслихата
от 4 марта 2016 года № 58/424

**Поправочные коэффициенты к базовым ставкам
платы за земельные участки в населенных пунктах
Павлодарского района Павлодарской области**

Номер зоны	Поправочные коэффициенты к базовым ставкам земельного налога	Наименование села и сельского округа	Перечень учетных кадастровых кварталов
		Красноармейский сельский округ	
		село Красноармейка	175, 176, 177, 178, 179, 180, 181-часть
		Рождественский сельский округ	
		село Розовка	103, 104, 105, 113-часть

I	1,8	Заринский сельский округ			
		село Заря	266, 268-часть		
		село Подстепное	265, 268-часть		
		Луганский сельский округ			
		село Луганск	081, 082, 083		
		Мичуринский сельский округ			
		село Мичурино	129, 130, 133-часть, 134-часть, 135-часть, 171-часть		
		село Госплемстанция	121, 122, 125, 126-часть		
		Черноярский сельский округ			
		село Новочерноярка	062, 063		
		село Черноярка	064-часть		
		1,7	1,7	Чернорецкий сельский округ	
				село Чернорецк	018, 019, 020
Шакатский сельский округ					
село Шакат	211, 212, 216-часть				
Зангарский сельский округ					
село Зангар	139, 140-часть				
Кенесский сельский округ					
село Новоямышево	276-часть, 277, 278, 279				
Ефремовский сельский округ					
село Ефремовка	151, 152, 153, 155-часть				
Григорьевский сельский округ					
село Набережное	041-часть, 042, 043, 045-часть, 051				
село Жана-кала	044-часть				
1.4	село Ольгинка	293, 294			
1,7	1,7	Красноармейский сельский округ			
		железнодорожная станция Красноармейка	178		
		Рождественский сельский округ			
		село Рождественка	107-часть		
		Черноярский сельский округ			
		село Сычевка	065-часть		
		Шакатский сельский округ			
село Заозерное	216-часть, 221				

II

1,6	село Маралды	215
	Заринский сельский округ	
	село Бирлик	268-часть
	село Жертумсык	267-часть
	Мичуринский сельский округ	
	село Березовка	138-часть
1,5	Чернорецкий сельский округ	
	село Достык	015, 016, 029-часть
	Зангарский сельский округ	
	село Коряковка	168-часть
	Кенесский сельский округ	
	село Айтым	276-часть
	село Каратагай	275, 280
	Луганский сельский округ	
	село Богдановка	084
	село Ак кудук	085
	Ефремовский сельский округ	
	село Даниловка	154-часть
1,0	Григорьевский сельский округ	
	село Набережное	045-часть
	село Жана-кала	044-часть, 051, 056
0,8	село Ольгинка	295
1,5	Красноармейский сельский округ	
	село Шанды	210-часть
	Рождественский сельский округ	
	село Максимовка	106-часть
1,4	Чернорецкий сельский округ	
	село Караколь	014, 029-часть
	село Пресное	002, 003, 004-часть
	Шакатский сельский округ	
	село Коктюбе	214, 221-часть
	село Толыбай	213-часть
	Зангарский сельский округ	
	село Зангар	140-часть, 141, 147, 303
	село Коряковка	168-часть
	Заринский сельский округ	

III	1,0	округ	
		село Заря	268-часть, 271
		село Бирлик	267-часть
		село Жертумсык	267-часть
		село Подстепное	268-часть
		Луганский сельский округ	
		село Луганск	086-часть
		село Богдановка	086-часть
		село Ак кудук	086-часть
		Мичуринский сельский округ	
		село Мичурино	131, 133-часть, 134-часть, 135-часть, 137, 145
		село Госплемстанция	126-часть, 136
		село Березовка	138-часть
		Ефремовский сельский округ	
		село Ефремовка	155-часть, 160
		село Даниловка	155-часть
	Черноярский сельский округ		
	село Новочерноярка	066-часть	
	село Сычевка	065-часть, 066-часть	
	село Черноярка	064-часть, 066-часть	
0,9	Кенесский сельский округ		
	село Новоямышево	276-часть	
	село Айтым	276-часть	
	село Каратагай	280, 285	
IV	1,0	Красноармейский сельский округ	
		село Красноармейка	181-часть, 182-часть, 190, 191, 192, 193
		железнодорожная станция Красноармейка	182-часть
		село Шанды	210-часть
		Рождественский сельский округ	
		село Розовка	113-часть
		село Рождественка	107-часть, 113
		село Максимовка	106-часть
		Чернорецкий сельский округ	
		село Чернорецк	021, 022-часть, 029-часть, 037, 039
		село Караколь	022-часть, 033
		село Достык	029-часть, 036
		село Пресное	004-часть, 008, 009, 010, 012
		Шакатский сельский округ	

	округ	
	село Шакат	216-часть, 220, 221-часть
	село Заозерное	216-часть, 221-часть
	село Коктюбе	216-часть, 221-часть
	село Толыбай	213-часть
	село Маралды	213-часть, 257, 258

© 2012. РГП на ПХВ «Институт законодательства и правовой информации Республики Казахстан»
Министерства юстиции Республики Казахстан