

Об утверждении границ охранных зон, зон регулирования застройки и зон охраняемого природного ландшафта объектов историко-культурного наследия Каргалинского района Актюбинской области

Утративший силу

Решение маслихата Актюбинской области от 8 декабря 2017 года № 228. Зарегистрировано Департаментом юстиции Актюбинской области 4 января 2018 года № 5792. Утратило силу решением маслихата Актюбинской области от 10 августа 2020 года № 556

Сноска. Утратило силу решением маслихата Актюбинской области от 10.08.2020 № 556 (вводится в действие по истечении десяти календарных дней после дня его первого официального опубликования).

В соответствии с пунктом 2 статьи 127 Кодекса Республики Казахстан от 20 июня 2003 года "Земельный кодекс Республики Казахстан", пунктом 2 статьи 36 Закона Республики Казахстан от 2 июля 1992 года "Об охране и использовании объектов историко-культурного наследия", статьей 6 Закона Республики Казахстан от 23 января 2001 года "О местном государственном управлении и самоуправлении в Республике Казахстан" и пунктами 3, 9 Правил определения и режима использования охранных зон, зон регулирования застройки и зон охраняемого природного ландшафта объектов историко-культурного наследия, утвержденных приказом Министра культуры и спорта Республики Казахстан от 29 декабря 2014 года № 156, зарегистрированного в Реестре государственной регистрации нормативных правовых актов № 10171, Актюбинский областной маслихат **РЕШИЛ**:

1. Утвердить следующие границы охранных зон, зон регулирования застройки и зон охраняемого природного ландшафта объектов историко-культурного наследия, расположенных в Каргалинском районе Актюбинской области:

кургана Акбулаксай, расположенного в 9 километрах к северо-северо-западу от села Сарыбулак, согласно приложениям 1, 2, 3, 4 к настоящему решению;

кургана Бегеты I, расположенного на левом берегу реки Ебейты, в 8 километрах к юго-востоку от села Богенбай, согласно приложениям 5, 6, 7, 8 к настоящему решению;

могильника Бугенбай I, расположенного в междуречье Богенбай и Култавасай, в 4 километрах к северу от села Богенбай, согласно приложениям 9, 10, 11, 12 к настоящему решению;

могильника Бугенбай III, расположенного в 1,8 километрах к северо-западу от одноименного села, справа от дороги, идущей из села к северо-западу, верховьям ручья Култавасай, согласно приложениям 13, 14, 15, 16 к настоящему решению;

могильника Бугенбай IV, расположенного в 2 километрах к северо-востоку от села Богенбай, согласно приложениям 17, 18, 19, 20 к настоящему решению;

могильника Бугенбай V, расположенного в 1 километре к северо-северо-востоку от села Богенбай, согласно приложениям 21, 22, 23, 24 к настоящему решению;

кургана Гурюлдек IV, расположенного в 4,5 километрах к восток-юго-востоку от зимовки Алимбет, согласно приложениям 25, 26, 27, 28 к настоящему решению;

могильника Домбар II, расположенного на высоком правом берегу ручья Егинды, в 15,8 километрах к западу от села Кос-Истек и в 11,8 километрах к восток-северо-востоку от села Жездибай Мартукского района, согласно приложениям 29, 30, 31, 32 к настоящему решению;

кургана Егинды I, расположенного на высоком правом берегу ручья Егинды, в 6,4 километрах к восток-северо-востоку от его впадения в реку Косестек и в 6 километрах к востоку от села Кос-Истек, согласно приложениям 33, 34, 35, 36 к настоящему решению;

могильника Жалгызгагаш III, расположенного в 2,5 километрах к юго-востоку от села Сарыбулак, согласно приложениям 37, 38, 39, 40 к настоящему решению;

земляного кургана, расположенного в 3,5 километрах к юго-востоку от села Велиховка и 11,8 километрах к восток-северо-востоку от села Кос-Истек, согласно приложениям 41, 42, 43, 44 к настоящему решению;

кургана Каргалинское водохранилище I, расположенного в 15 километрах к востоку от села Шамши Калдаякова, согласно приложениям 45, 46, 47, 48 к настоящему решению;

могильника Кенсайран, расположенного в 13 километрах к северу от села Акжайык, согласно приложениям 49, 50, 51, 52 к настоящему решению;

могильника Косагаш I, расположенного в 9 километрах к северо-северо-востоку от села Акжайык и в 12 километрах к северо-западу от села Богенбай, согласно приложениям 53, 54, 55, 56 к настоящему решению;

могильника Косагаш II, расположенного в 13 километрах к северо-северо-востоку от села Акжайык и 12,4 километрах к северо-западу от села Богенбай, согласно приложениям 57, 58, 59, 60 к настоящему решению;

кургана Косагаш III, расположенного в 12,5 километрах к северо-востоку от села Акжайык и в 10 километрах к северо-западу от села Богенбай, согласно приложениям 61, 62, 63, 64 к настоящему решению;

кургана Косестек I, расположенного в 5 километрах к юго-западу от села Кос-Истек, согласно приложениям 65, 66, 67, 68 к настоящему решению;

могильника Култавасай II, расположенного в между рекой Ебейты и ручьем Култавасай, в 8,2 километрах севернее села Богенбай, согласно приложениям 69, 70, 71, 72 к настоящему решению;

кургана Култавасай III, расположенного в 7,2 километрах к северу от села Богенбай, согласно приложениям 73, 74, 75, 76 к настоящему решению;

могильника Кызылжая II, расположенного в 11,2 километрах к западу от села Бадамша и 2,8 километрах к северо-северо-западу от зимовки Кызылжая, согласно приложениям 77, 78, 79, 80 к настоящему решению;

могильника Кызылжая III, расположенного в 11 километрах к западу от села Бадамша и в 2,7 километрах к северо-северо-западу от зимовки Кызылжая, согласно приложениям 81, 82, 83, 84 к настоящему решению;

могильника Кызылсай I, расположенного в 13,7 километрах к северо-западу от села Алимбет, согласно приложениям 85, 86, 87, 88 к настоящему решению;

могильника Кызылсай II, расположенного в 13,5 километрах к северо-западу от села Алимбет, согласно приложениям 89, 90, 91, 92 к настоящему решению;

могильника Лушниковка III, расположенного в 4 километрах к юго-востоку от села Богенбай, согласно приложениям 93, 94, 95, 96 к настоящему решению;

могильника Медес, расположенного в 11 километрах к северу от села Акжайык, согласно приложениям 97, 98, 99, 100 к настоящему решению;

кургана Медес II, расположенного в 12 километрах к северу от села Акжайык, согласно приложениям 101, 102, 103, 104 к настоящему решению;

могильника Медес III, расположенного в 8,5 километрах к северу от села Акжайык, согласно приложениям 105, 106, 107, 108 к настоящему решению;

кургана Петропавловка I, расположенного в 1,2 километре к юго-западу от села Петропавловка, согласно приложениям 109, 110, 111, 112 к настоящему решению;

кургана Приозерное I, расположенного в 10,8 километрах к северо-северо-востоку от села Акколь и в 8,7 километрах к югу от села Бозтобе, согласно приложениям 113, 114, 115, 116 к настоящему решению;

могильника Рождественка I, расположенного в 11 километрах к запад-юго-западу от села Ащылысай и 300 метрах южнее трассы Актобе-Орск, согласно приложениям 117, 118, 119, 120 к настоящему решению;

кургана Степное I, расположенного в 3,8 километрах к северо-западу от села Степное, согласно приложениям 121, 122, 123, 124 к настоящему решению;

кургана Тайкеткен I, расположенного в 14 километрах к запад-юго-западу от села Бадамша, согласно приложениям 125, 126, 127, 128 к настоящему решению;

могильника Тайкеткен II, расположенного в 8 километрах к восток-юго-востоку от села Карабутак и в 14,2 километрах к запад-северо-западу от села Бадамша, согласно приложениям 129, 130, 131, 132 к настоящему решению;

могильника Уралсай, расположенного в 17,6 километрах к северу от села Акжайык, согласно приложениям 133, 134, 135, 136 к настоящему решению;

кургана Херсон II, расположенного в 5 километрах к югу от села Акжайык, согласно приложениям 137, 138, 139, 140 к настоящему решению;

кургана Чкалов I, расположенного в 11 километрах к северо-востоку от села Шамши Калдаякова, согласно приложениям 141, 142, 143, 144 к настоящему решению;

кургана Чкалов II, расположенного в 12 километрах к северо-востоку от села Шамши Калдаякова, на вершине водораздела меридиональной ориентации левого берега реки Жаксы-Каргалы, в 2,6 километрах к югу от ее русла, согласно приложениям 145, 146, 147, 148 к настоящему решению;

могильника Чкалов III, расположенного в 12 километрах к северо-востоку от села Шамши Калдаякова, на северной оконечности водораздела левого берега реки Жаксы-Каргалы, в 6 километрах к юго-западу от моста через нее, согласно приложениям 149, 150, 151, 152 к настоящему решению;

кургана Шанда III, расположенного в 12,5 километрах к юго-востоку от села Шамши Калдаякова, согласно приложениям 153, 154, 155, 156 к настоящему решению;

могильника Шанда VI, расположенного в 18 километрах к юго-востоку от села Шамши Калдаякова, согласно приложениям 157, 158, 159, 160 к настоящему решению;

могильника Шпаки II, расположенного в 10,5 километрах к запад-северо-западу от села Петропавловка и 12,8 километрах к юго-востоку от села Родниковка Мартукского района, согласно приложениям 161, 162, 163, 164 к настоящему решению;

могильника Ебейты, расположенного на левобережье реки Ебейты, в 7,5 километрах к юго-востоку от села Богенбай, 500 метрах западнее петлеобразного изгиба этой реки, согласно приложениям 165, 166, 167, 168 к настоящему решению;

могильника Ебейты I, расположенного на левобережье реки Ебейты, между устьями ручьев Койсарысай и Култавасай, в 7 километрах к северо-северо-востоку от села Богенбай, согласно приложениям 169, 170, 171, 172 к настоящему решению;

могильника Ебейты II, расположенного на левобережье реки Ебейты, между устьями ручьев Койсарысай и Култавасай, в 7,2 километрах к

северо-северо-востоку от села Богенбай, согласно приложениям 173, 174, 175, 176 к настоящему решению;

могильника Ебейты III, расположенного на правом берегу левого притока реки Ебейты-ручья Койсарысай, в 1,5 километре западнее от устья последнего, согласно приложениям 177, 178, 179, 180 к настоящему решению;

могильника Эрзерум I, расположенного в 4,6 километрах к северо-востоку от села Сарыбулак и в 6,6 километрах к запад-юго-западу от села Акжайык, согласно приложениям 181, 182, 183, 184 к настоящему решению;

кургана Эрзерум II, расположенного в 3 километрах к северо-западу от села Сарыбулак, согласно приложениям 185, 186, 187, 188 к настоящему решению.

2. Контроль за исполнением настоящего решения возложить на заместителя акима области Нургалиева Е.Ж.

3. Настоящее решение вводится в действие по истечении десяти календарных дней после дня его первого официального опубликования.

*Председатель сессии
областного маслихата
Г. ЕРГАЗИНА*

*Секретарь областного маслихата
С. КАЛДЫГУЛОВА*

Приложение 1 к решению областного
маслихата от 08 декабря 2017 года № 228

Границы охранной зоны, зоны регулирования застройки и зоны охраняемого природного ландшафта кургана Акбулаксай (эпоха раннего железа)

Охранная зона памятника проходит по границам ландшафта, являющегося функционально неотъемлемой частью кургана Акбулаксай, расположенного в Каргалинском районе Актюбинской области, в 9 километрах к северо-северо-западу от села Сарыбулак.

Курган (высота 1 метр, диаметр 12 метров) с триангуляционным знаком на вершине, находится на плато к северу от реки Акбулаксай.

Общая площадь территории комплекса с зонами охраны составила – 38,232 гектара. Из них:

площадь памятника – 0,032 гектара;

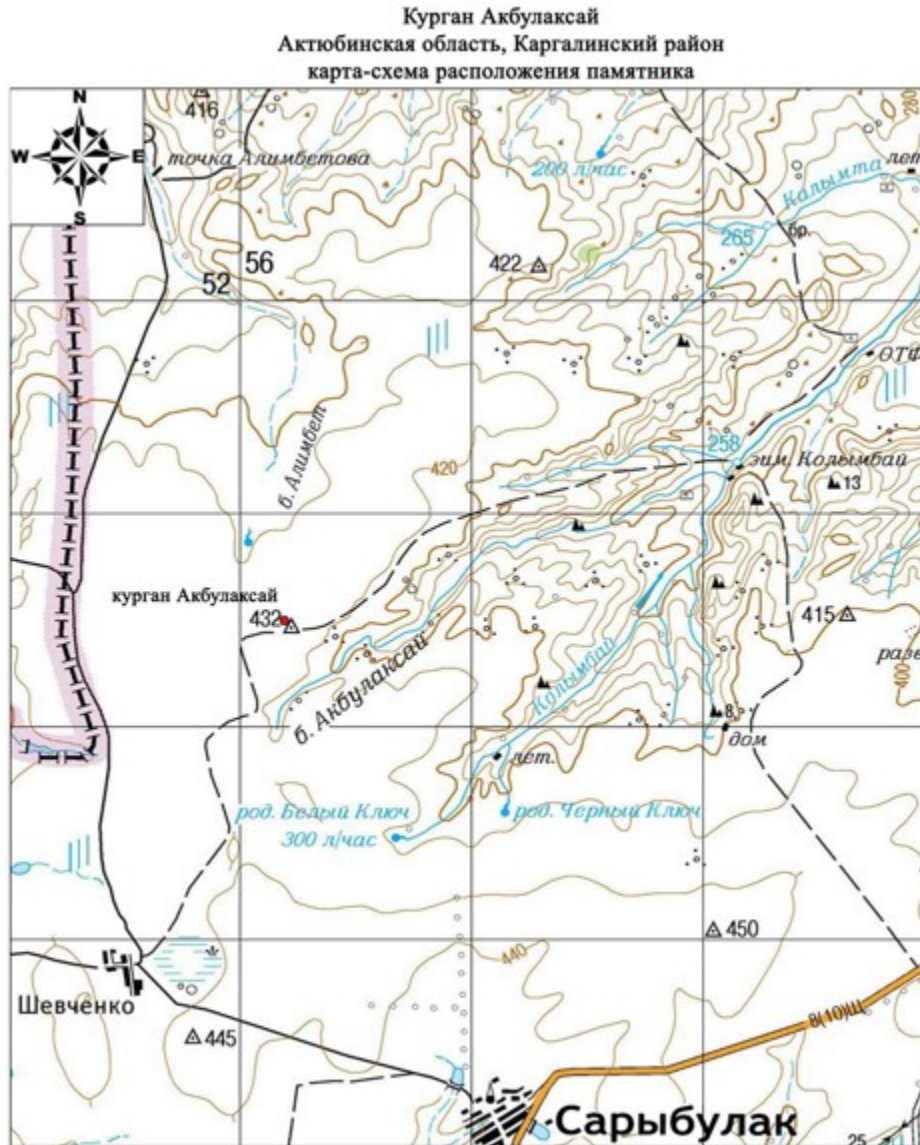
площадь охранной зоны – 1,40 гектара;

площадь зоны регулирования застройки – 10,1 гектара. Зона регулирования застройки занимает территорию, прилегающую к охранной зоне памятника;

площадь зоны охраняемого природного ландшафта – 26,7 гектара. Зона охраняемого природного ландшафта занимает территорию, прилегающую к

границам зоны регулирования застройки памятника. В нее входит важное для истории и памятника природное окружение, имеющее высокое научное значение и высокие эстетические качества.


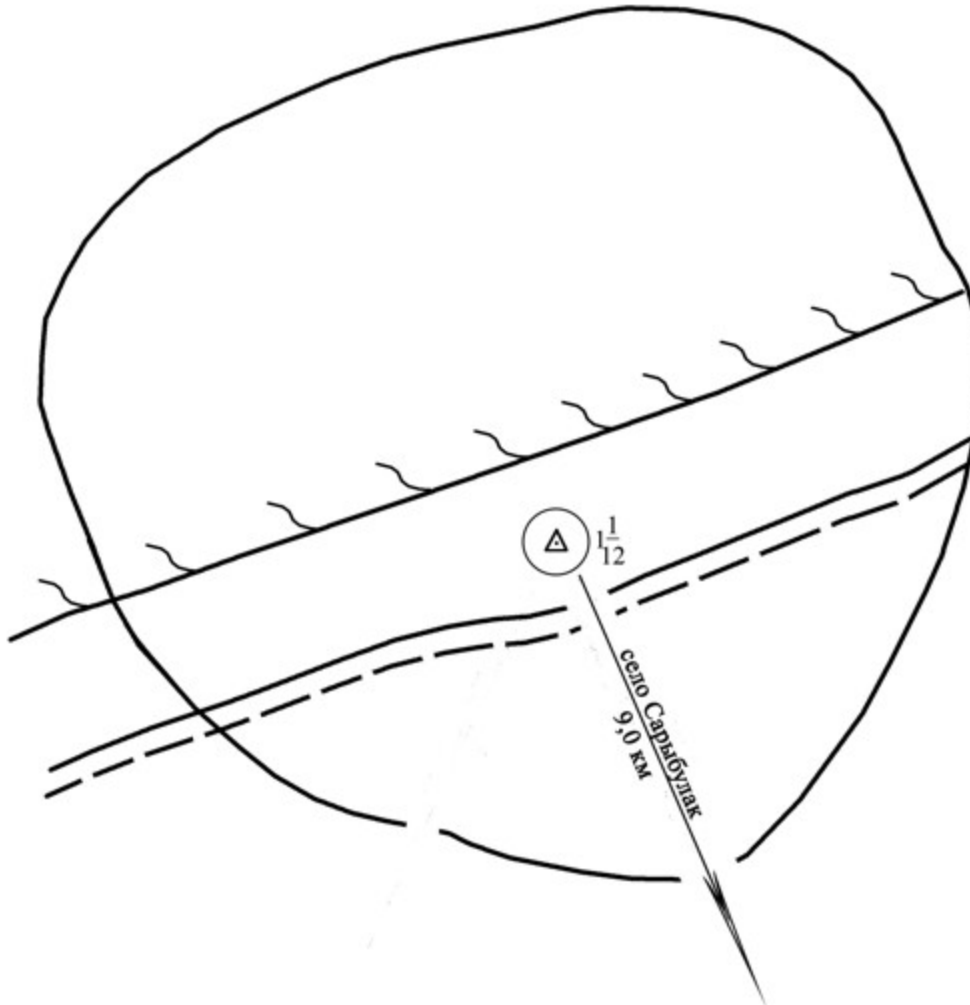
Приложение 2 к решению областного
маслихата от 08 декабря 2017 года № 228



Приложение 3 к решению областного
маслихата от 08 декабря 2017 года № 228

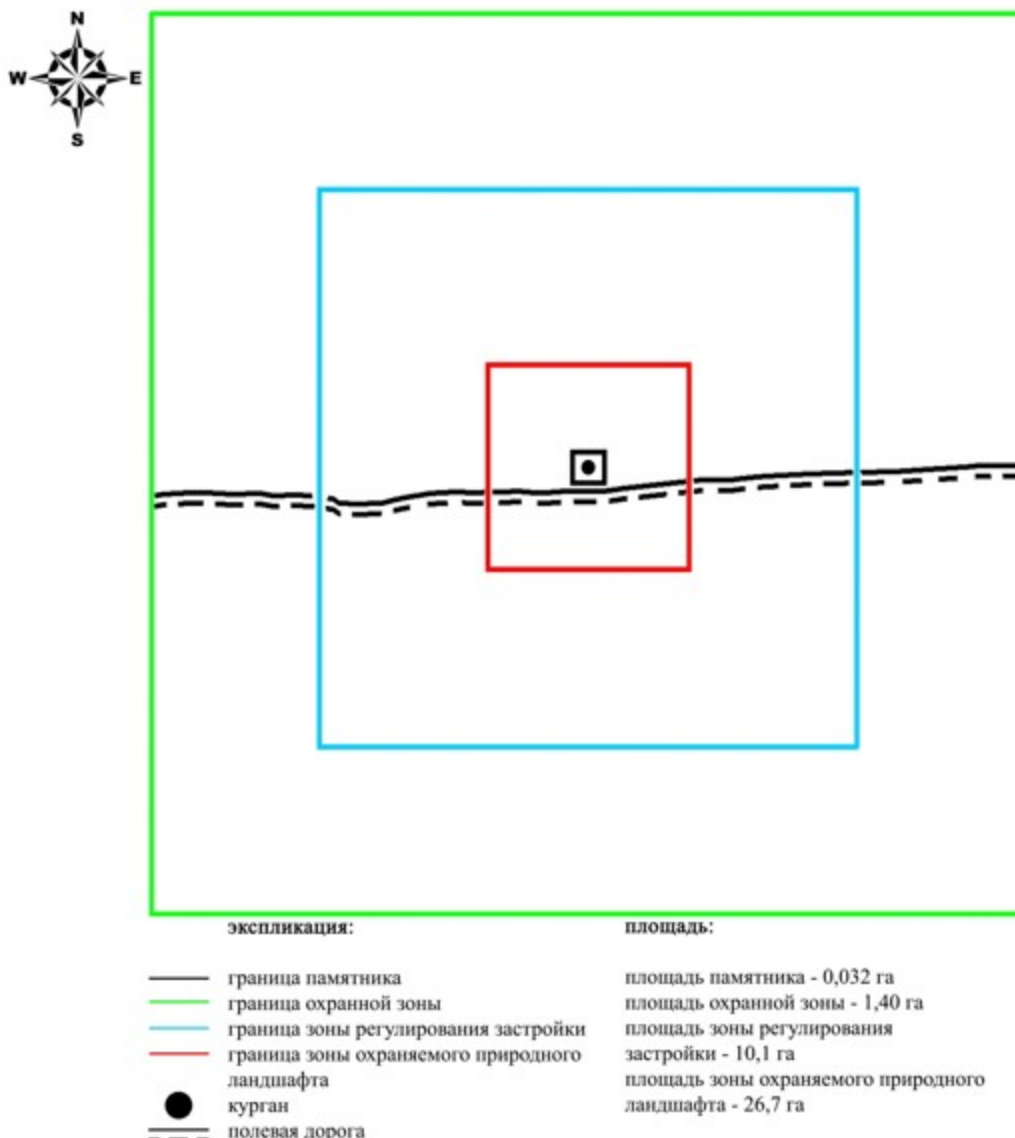


Курган Акбулаксай
Актюбинская область
Каргалинский район
план памятника



Приложение 4 к решению областного
маслихата от 08 декабря 2017 года № 228

Курган Акбулаксай
Актюбинская область, Каргалинский район
границы охранной зоны, зоны регулирования застройки и зоны охраняемого
природного ландшафта



Приложение 5 к решению областного
маслихата от 08 декабря 2017 года № 228

Границы охранной зоны, зоны регулирования застройки и зоны охраняемого природного ландшафта кургана Бегеты I (эпоха бронзы)

Охранная зона памятника проходит по границам ландшафта, являющегося функционально неотъемлемой частью кургана Бегеты I, расположенного в Каргалинском районе Актюбинской области, на левом берегу реки Ебейты, в 8 километрах к юго-востоку от села Богенбай.

Памятник представляет собой курган с каменной наброской по центру и оградой по основанию. Его диаметр 13 метров, высота 0,4 метра.

Общая площадь территории комплекса с зонами охраны составила – 38,546 гектара. Из них:

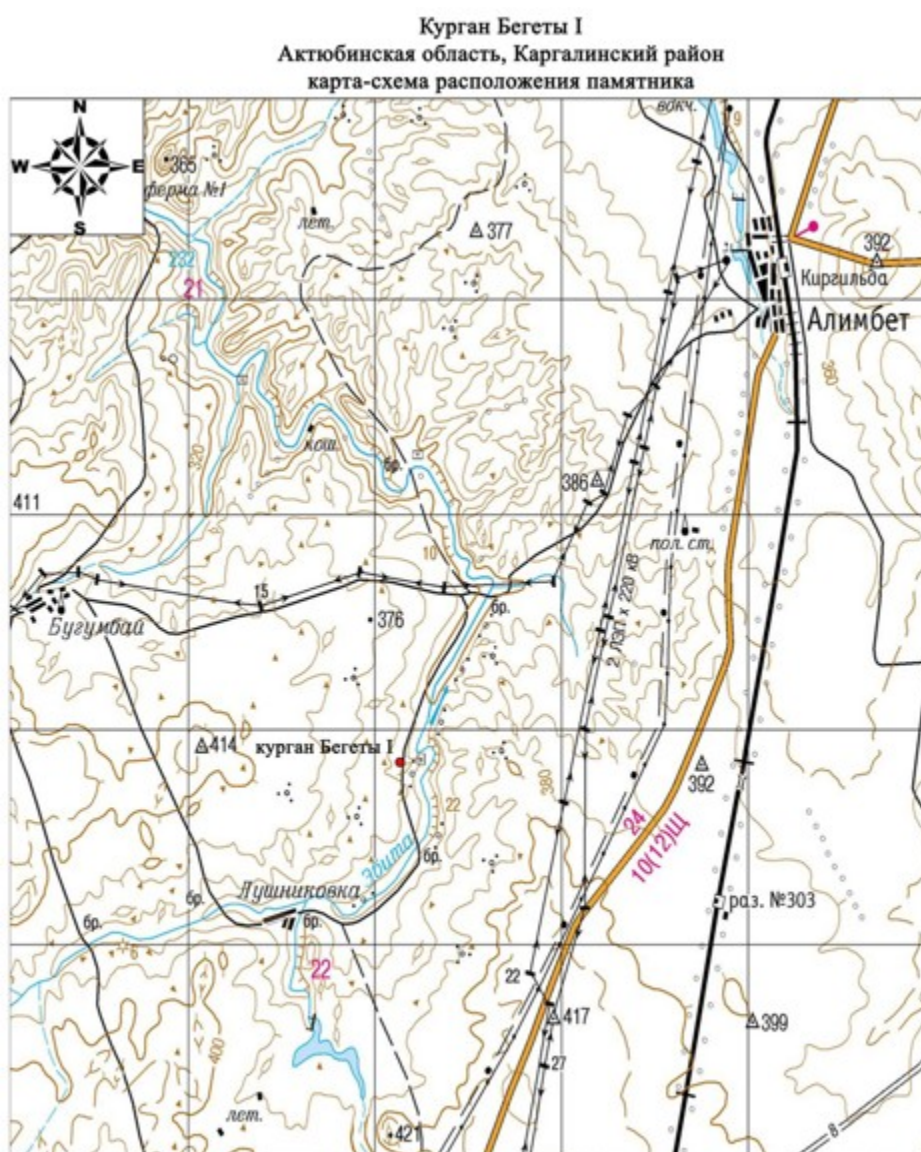
площадь памятника – 0,036 гектара;

площадь охранной зоны – 1,41 гектара;

площадь зоны регулирования застройки – 10,2 гектара. Зона регулирования застройки занимает территорию, прилегающую к охранной зоне памятника;

площадь зоны охраняемого природного ландшафта – 26,9 гектара. Зона охраняемого природного ландшафта занимает территорию, прилегающую к границам зоны регулирования застройки памятника. В нее входит важное для истории и памятника природное окружение, имеющее высокое научное значение и высокие эстетические качества.

Приложение 6 к решению областного
маслихата от 08 декабря 2017 года № 228

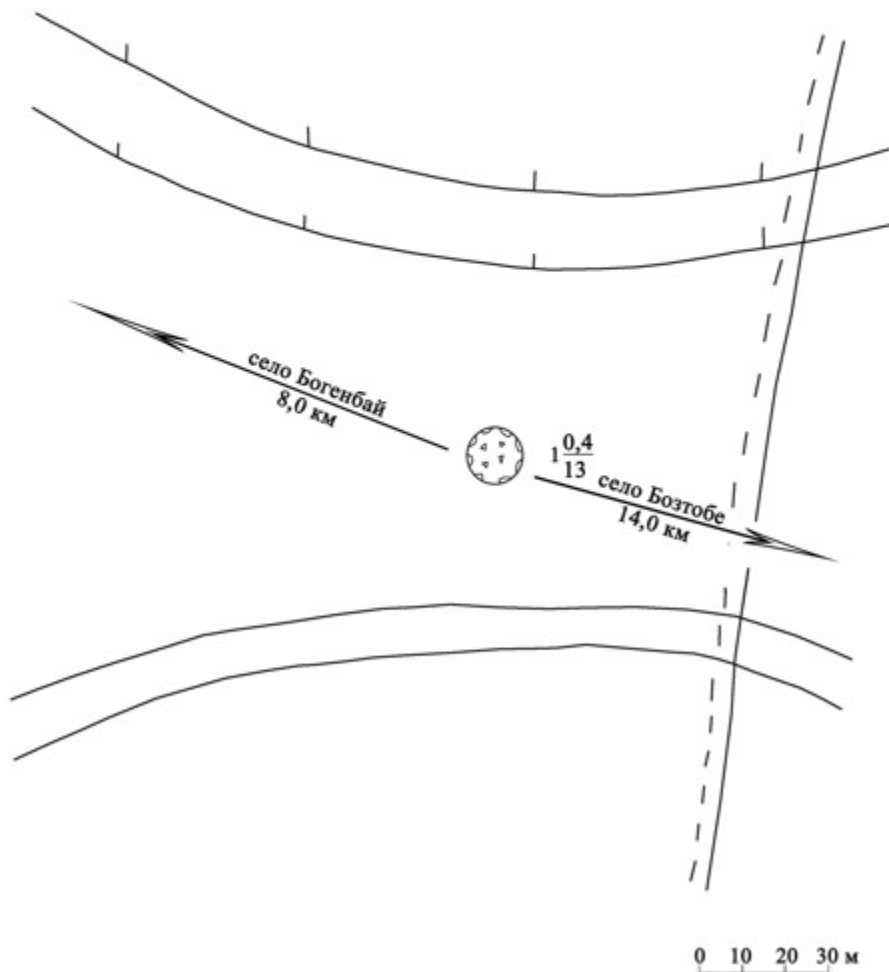


Основные объекты:

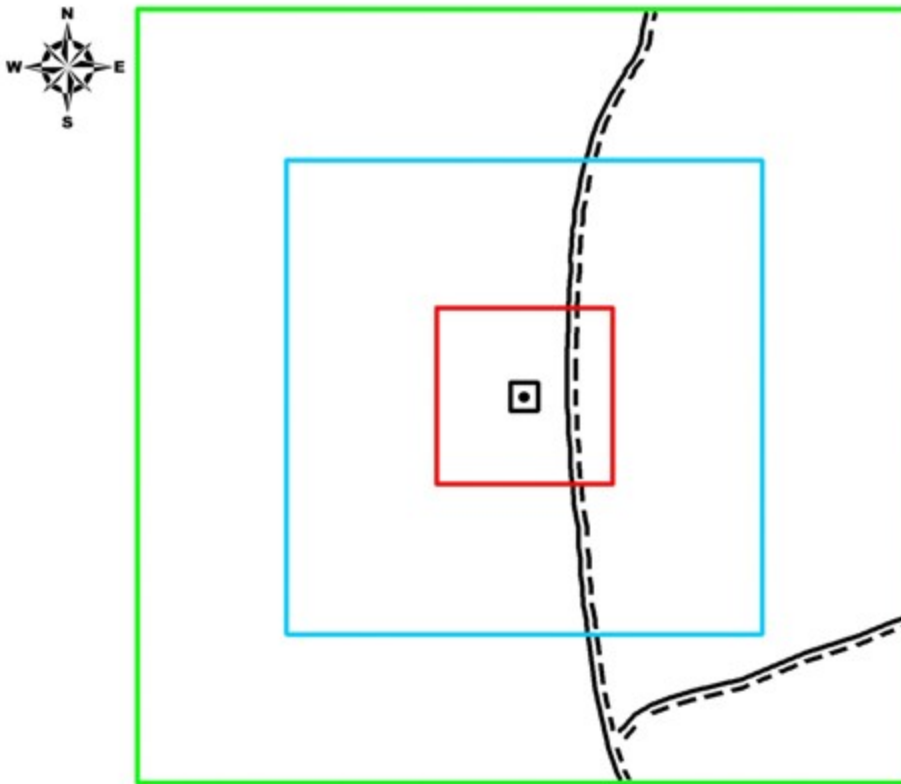
● Курган Бегеты I



Курган Бегеты I
Актюбинская область
Каргалинский район
план памятника



Курган Бегеты I
Актюбинская область, Каргалинский район
границы охранной зоны, зоны регулирования застройки и зоны охраняемого
природного ландшафта



экспликация:	площадь:
— граница памятника	площадь памятника - 0,036 га
— граница охранной зоны	площадь охранной зоны - 1,41 га
— граница зоны регулирования застройки	площадь зоны регулирования застройки - 10,2 га
— граница зоны охраняемого природного ландшафта	площадь зоны охраняемого природного ландшафта - 26,9 га
● курган	
--- полевая дорога	

Приложение 9 к решению областного
маслихата от 08 декабря 2017 года № 228

Границы охранной зоны, зоны регулирования застройки и зоны охраняемого природного ландшафта могильника Бугенбай I (эпоха раннего железа)

Охранная зона памятника проходит по границам ландшафта, являющегося функционально неотъемлемой частью могильника Бугенбай I, расположенного в Каргалинском районе Актюбинской области, в междуречье Богенбай и Култавасай, в 4 километрах к северу от села Богенбай.

Могильник состоит из двух курганов, расположенных на водоразделе междуречья Богенбая и Култавасая, у грунтовой дороги в сторону села Богенбай.

Курган 1 с каменно-земляной насыпью имеет диаметр 12 метров, высоту 0,4 метра. Курган 2 находится к северо-северо-востоку, на расстоянии 175 метров. Его размеры 12х0,4 метра. По центру кургана наблюдается воронка.

Общая площадь территории комплекса с зонами охраны составила – 43,721 гектара. Из них:

площадь памятника – 0,331 гектара;

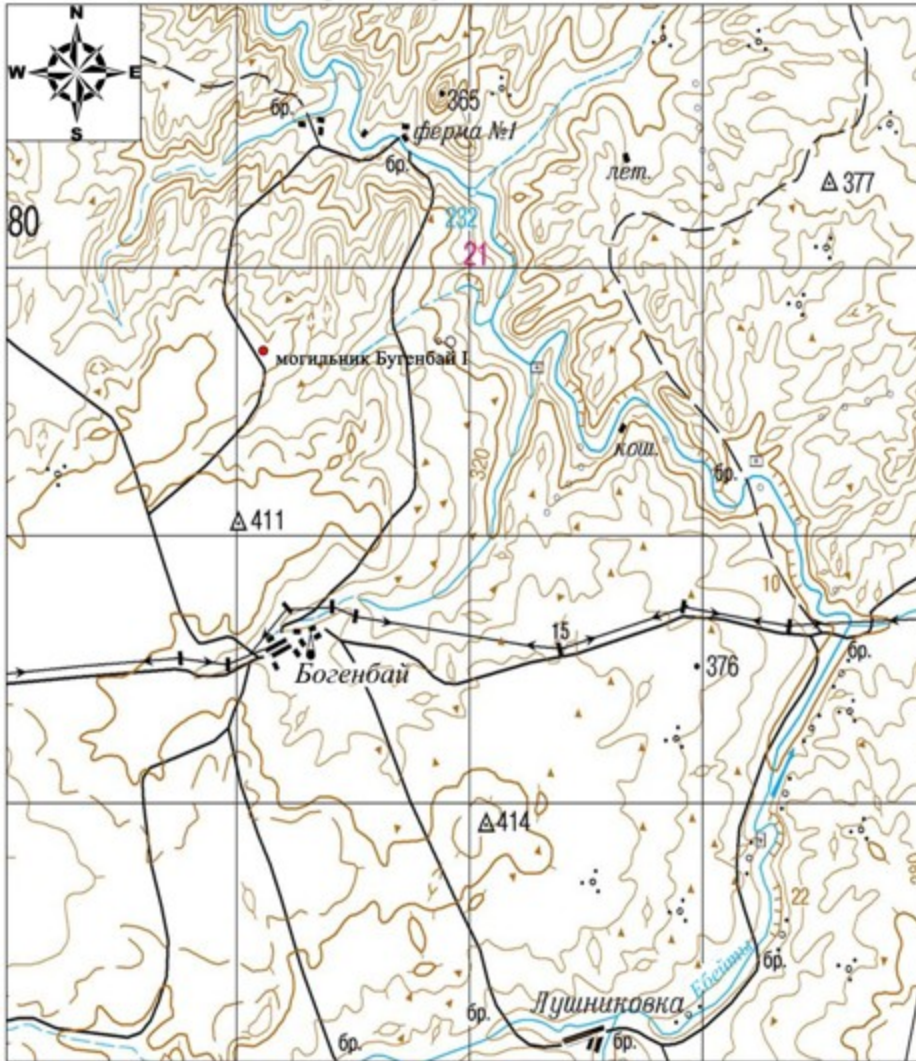
площадь охранной зоны – 2,99 гектара;

площадь зоны регулирования застройки – 12,6 гектара. Зона регулирования застройки занимает территорию, прилегающую к охранной зоне памятника;

площадь зоны охраняемого природного ландшафта – 27,8 гектара. Зона охраняемого природного ландшафта занимает территорию, прилегающую к границам зоны регулирования застройки памятника. В нее входит важное для истории и памятника природное окружение, имеющее высокое научное значение и высокие эстетические качества.

Приложение 10 к решению областного
маслихата от 08 декабря 2017 года № 228

Могильник Бугенбай I
Актыбинская область, Каргалинский район
карта-схема расположения памятника

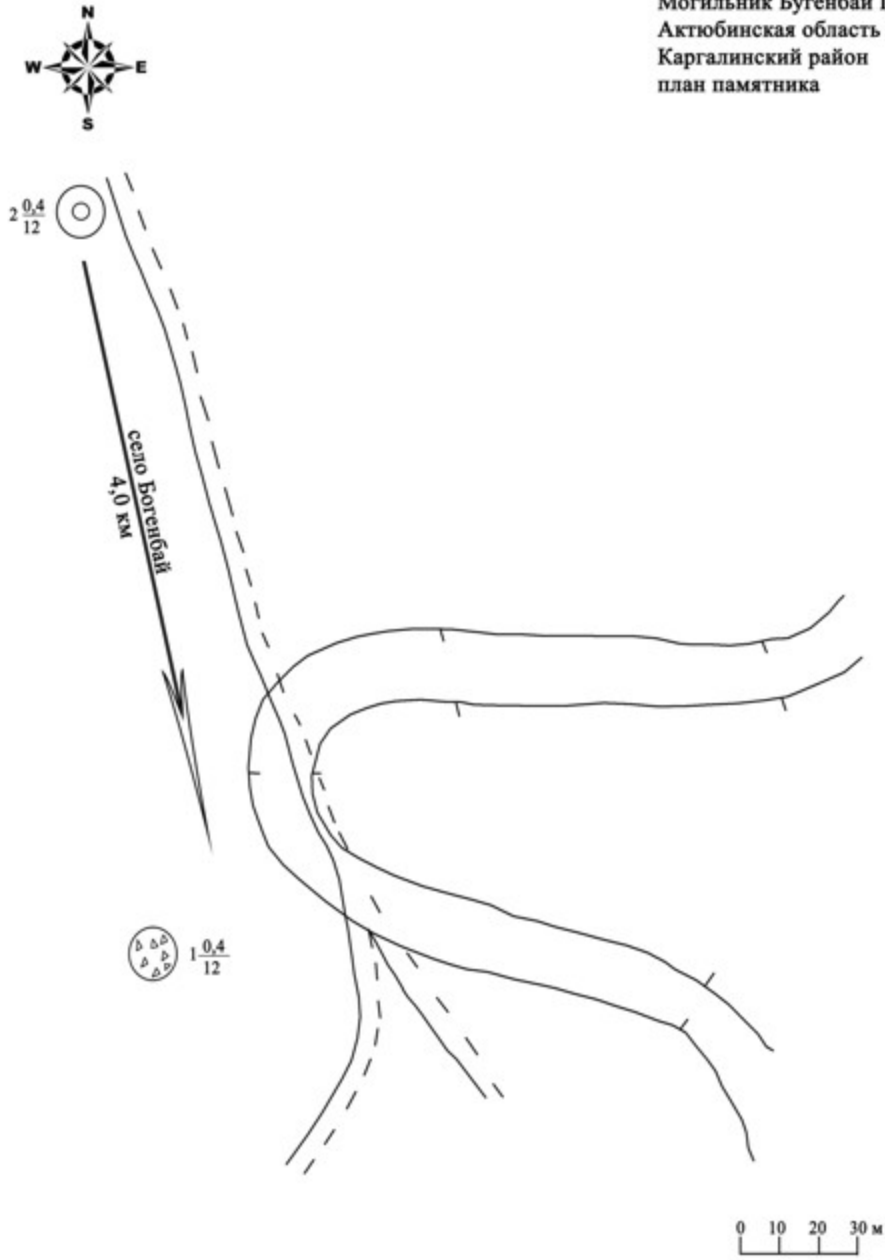


Основные объекты:

- Могильник Бугенбай I

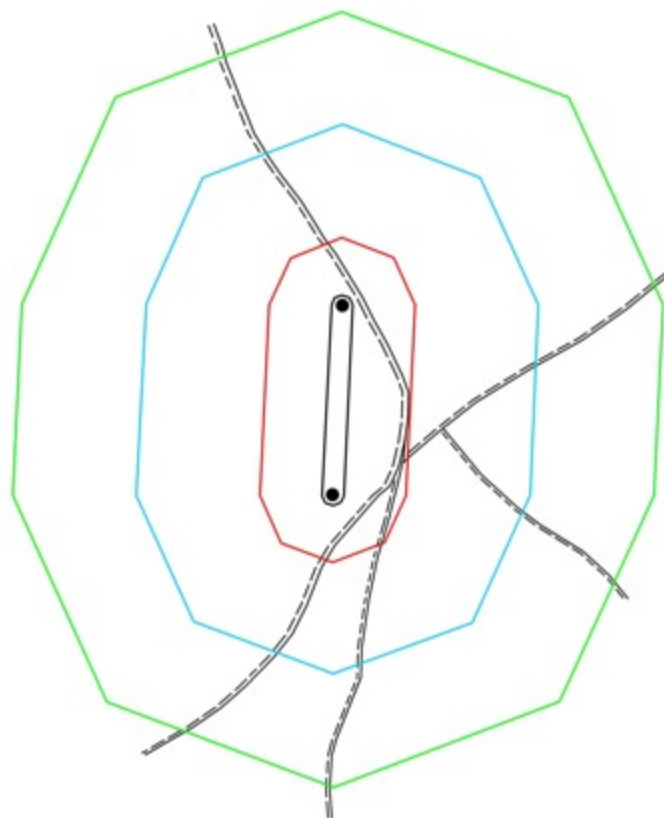
Приложение 11 к решению областного
маслихата от 08 декабря 2017 года № 228

Могильник Бугенбай I
Актюбинская область
Каргалинский район
план памятника



Приложение 12 к решению областного
маслихата от 08 декабря 2017 года № 228

Могильник Бугенбай I
Актюбинская область, Каргалинский район
границы охранной зоны, зоны регулирования застройки и зоны охраняемого
природного ландшафта



экспликация:	площадь:
— граница памятника	площадь памятника - 0,331 га
— граница охранной зоны	площадь охранной зоны - 2,99 га
— граница зоны регулирования застройки	площадь зоны регулирования застройки - 12,6 га
— граница зоны охраняемого природного ландшафта	площадь зоны охраняемого природного ландшафта - 27,8 га
● курган	
--- полевая дорога	

Приложение 13 к решению областного
маслихата от 08 декабря 2017 года № 228

Границы охранной зоны, зоны регулирования застройки и зоны охраняемого природного ландшафта могильника Бугенбай III (эпоха раннего железа)

Охранная зона памятника проходит по границам ландшафта, являющегося функционально неотъемлемой частью могильника Бугенбай III, расположенного в Каргалинском районе Актюбинской области, в 1,8 километрах к северо-западу от одноименного села, справа от дороги, идущей из села к северо-западу, верховьям ручья Култавасай.

Могильник состоит из двух курганов, вытянутых по линии юго-запад – северо-восток в 175 метрах друг от друга. В насыпи объекта 1 прослеживаются

камни. На объекте 1 выявлены следы установки триангуляционного знака, от которого сохранился кольцевой ров.

Общая площадь территории комплекса с зонами охраны составила – 46,764 гектара. Из них:

площадь памятника – 0,524 гектара;

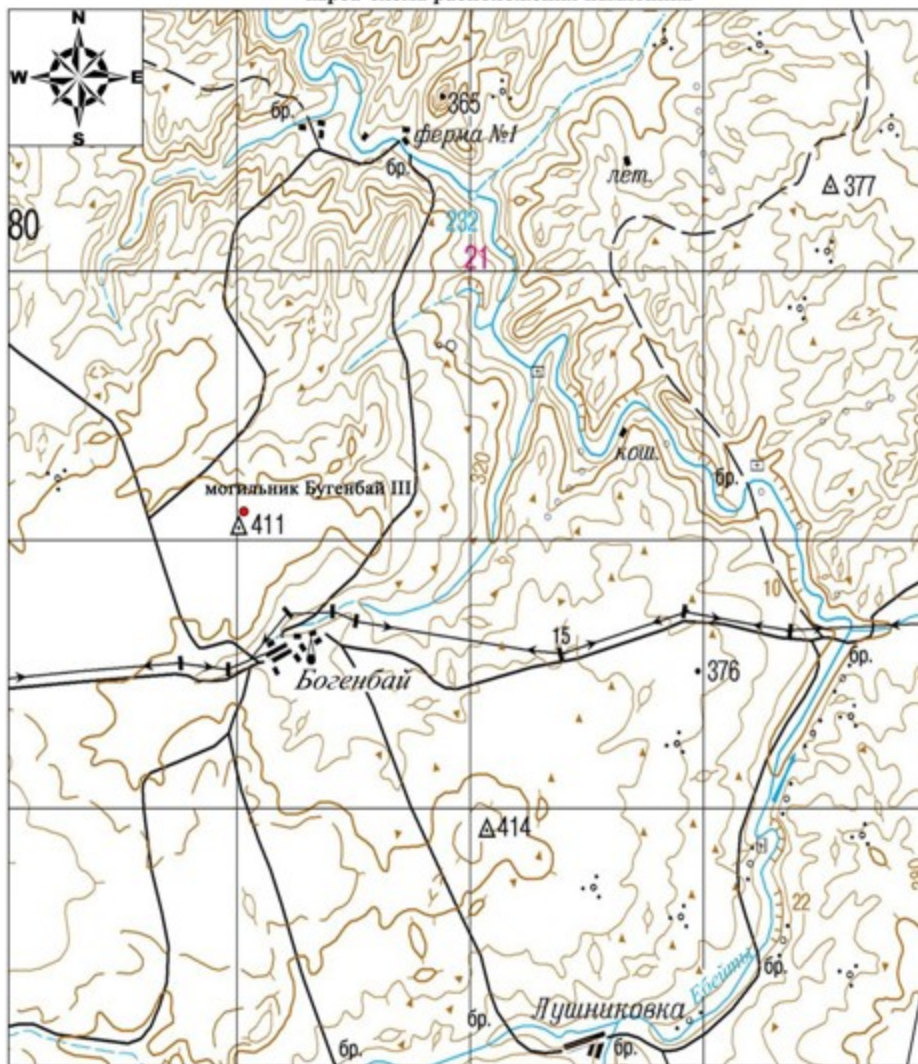
площадь охранной зоны – 3,44 гектара;

площадь зоны регулирования застройки – 13,5 гектара. Зона регулирования застройки занимает территорию, прилегающую к охранной зоне памятника;

площадь зоны охраняемого природного ландшафта – 29,3 гектара. Зона охраняемого природного ландшафта занимает территорию, прилегающую к границам зоны регулирования застройки памятника. В нее входит важное для истории и памятника природное окружение, имеющее высокое научное значение и высокие эстетические качества.

Приложение 14 к решению областного
маслихата от 08 декабря 2017 года № 228

Могильник Бугенбай III
Актыбинская область, Каргалинский район
карта-схема расположения памятника



Основные объекты:

- Могильник Бугенбай III

Приложение 15 к решению областного
маслихата от 08 декабря 2017 года № 228



Могильник Бугенбай III
Актыбинская область
Каргалинский район
план памятника

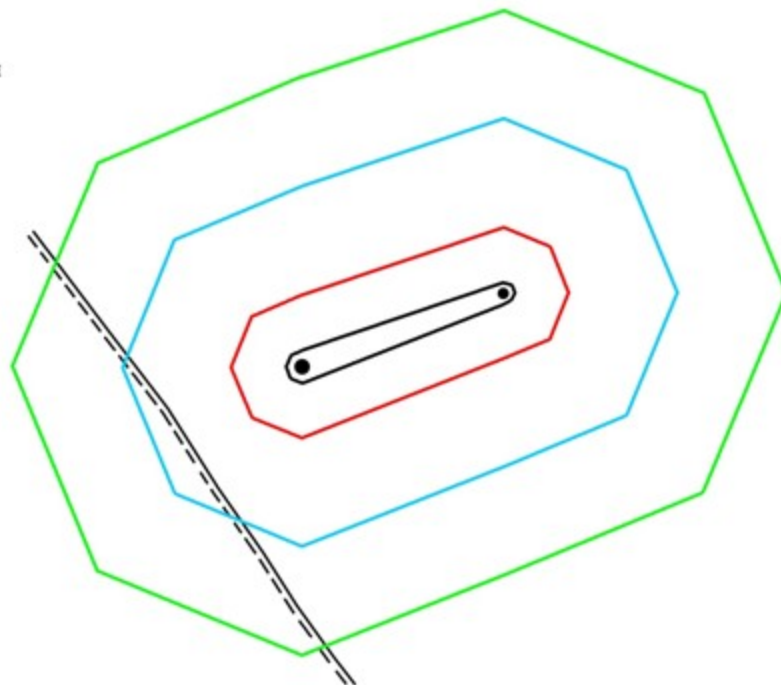
2 $\frac{0,6}{14}$

1 $\frac{0,8}{25}$
село Бугенбай
1,8 км

0 10 20 м

Приложение 16 к решению областного
маслихата от 08 декабря 2017 года № 228

Могильник Бугенбай III
Актюбинская область, Каргалинский район
границы охранной зоны, зоны регулирования застройки и зоны охраняемого
природного ландшафта



экспликация:	площадь:
— граница памятника	площадь памятника - 0,524 га
— граница охранной зоны	площадь охранной зоны - 3,44 га
— граница зоны регулирования застройки	площадь зоны регулирования застройки - 13,5 га
— граница зоны охраняемого природного ландшафта	площадь зоны охраняемого природного ландшафта - 29,3 га
● курган	
--- полевая дорога	

Приложение 17 к решению областного
маслихата от 08 декабря 2017 года № 228

Границы охранной зоны, зоны регулирования застройки и зоны охраняемого природного ландшафта могильника Бугенбай IV (эпоха раннего железа)

Охранная зона памятника проходит по границам ландшафта, являющегося функционально неотъемлемой частью могильника Бугенбай IV, расположенного в Каргалинском районе Актюбинской области, в 2 километрах к северо-востоку от села Богенбай.

Могильник состоит из трех курганов и одной каменной оградки. Расположен в 460 метрах к юго-западу от могильника Бугенбай III. Памятник вытянут по линии запад-восток на 150 метров, исключая каменную оградку, которая располагается в 250 метрах к востоку-юго-восток от центрального кургана. В

насыпях объектов 2 и 3 фиксируются камни. Размеры курганов: 1 – 0,4х18 метров, 2 - 0,1х9 метров, 3 – 0,6х11 метров.

Общая площадь территории комплекса с зонами охраны составила – 86,26 гектара. Из них:

площадь памятника – 4,09 гектара;

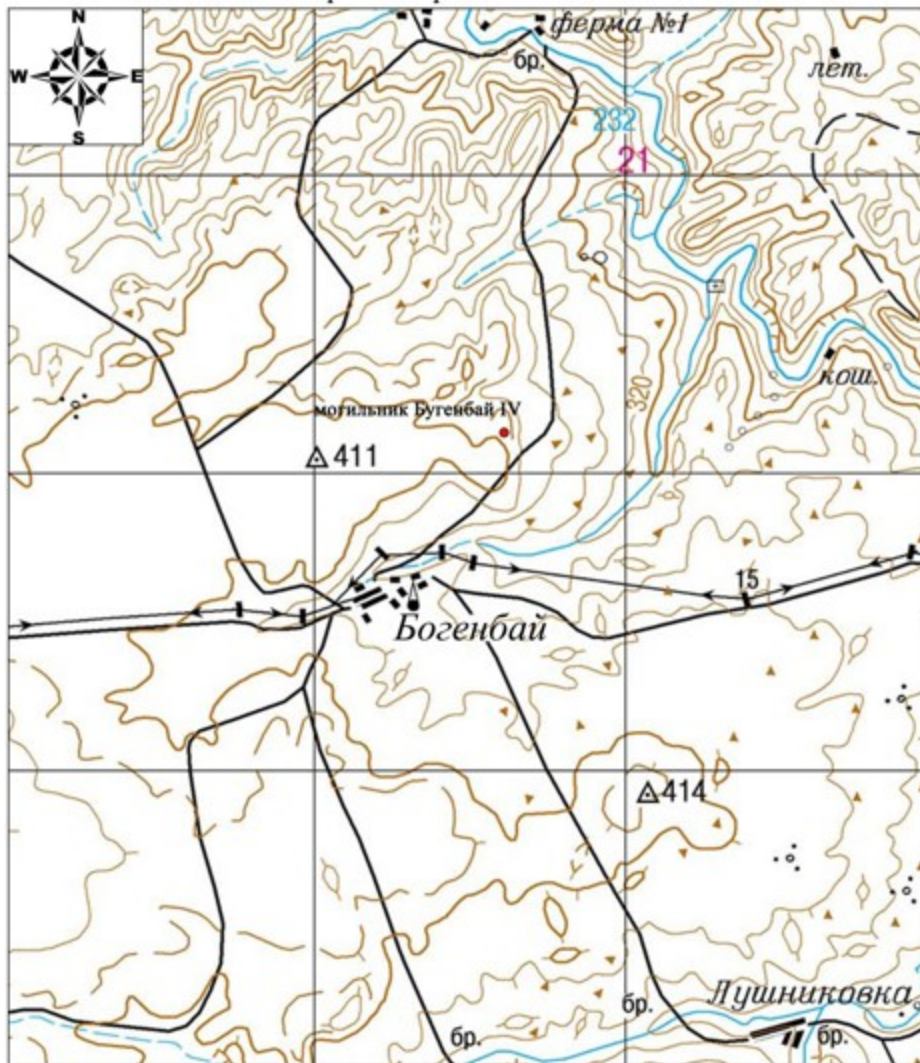
площадь охранной зоны – 9,77 гектара;

площадь зоны регулирования застройки – 25,5 гектара. Зона регулирования застройки занимает территорию, прилегающую к охранной зоне памятника;

площадь зоны охраняемого природного ландшафта – 46,9 гектара. Зона охраняемого природного ландшафта занимает территорию, прилегающую к границам зоны регулирования застройки памятника. В нее входит важное для истории и памятника природное окружение, имеющее высокое научное значение и высокие эстетические качества.

Приложение 18 к решению областного
маслихата от 08 декабря 2017 года № 228

Могильник Бугенбай IV
Актюбинская область, Каргалинский район
карта-схема расположения памятника




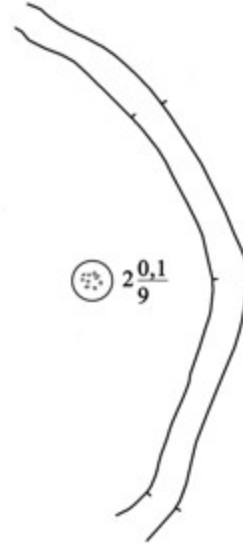
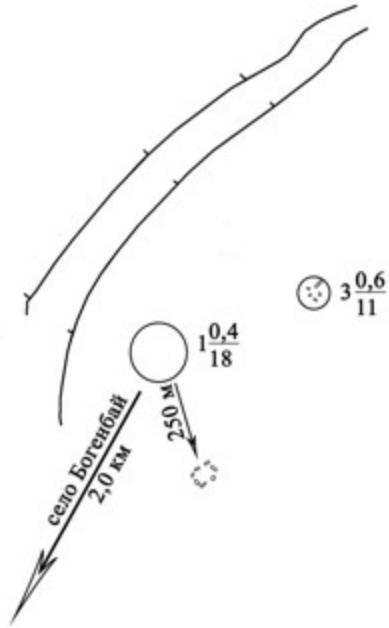
Основные объекты:

- Могильник Бугенбай IV

Приложение 19 к решению областного
маслихата от 08 декабря 2017 года № 228

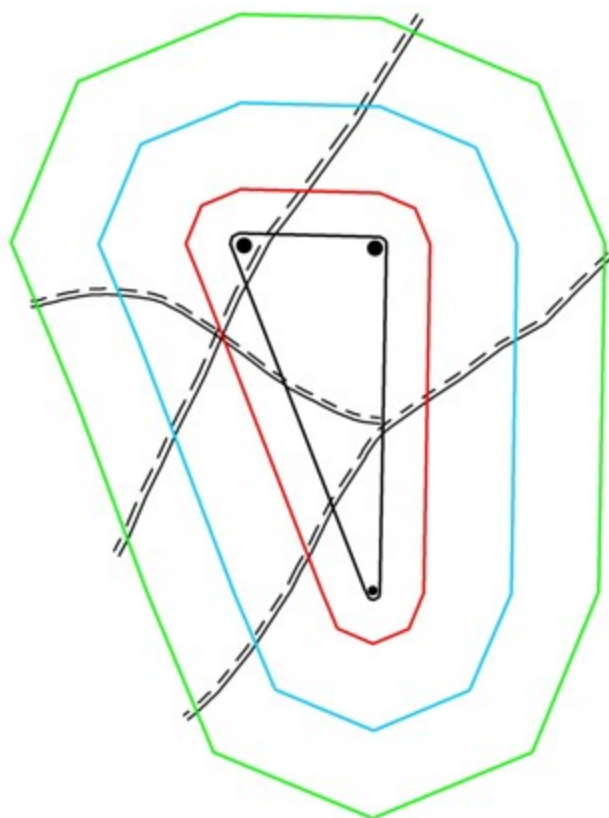


Могильник Бугенбай IV
Актюбинская область
Каргалинский район
план памятника



Приложение 20 к решению областного
маслихата от 08 декабря 2017 года № 228

Могильник Бугенбай IV
Актюбинская область, Каргалинский район
границы охранной зоны, зоны регулирования застройки и зоны охраняемого
природного ландшафта



экспликация:	площадь:
— граница памятника	площадь памятника - 4,09 га
— граница охранной зоны	площадь охранной зоны - 9,77 га
— граница зоны регулирования застройки	площадь зоны регулирования застройки - 25,5 га
— граница зоны охраняемого природного ландшафта	площадь зоны охраняемого природного ландшафта - 46,9 га
● курган	
--- полевая дорога	

Приложение 21 к решению областного
маслихата от 08 декабря 2017 года № 228

Границы охранной зоны, зоны регулирования застройки и зоны охраняемого природного ландшафта могильника Бугенбай V (эпоха раннего железа)

Охранная зона памятника проходит по границам ландшафта, являющегося функционально неотъемлемой частью могильника Бугенбай V, расположенного в Каргалинском районе Актюбинской области, в 1 километре к северо-северо-востоку от села Богенбай.

Могильник состоит из пяти курганов вытянутых меридианально на 350 метров. В насыпях объектов 1, 2 и 4 фиксируются камни. В западной части центрального кургана зияет грабительская воронка диаметром 3,5 метра. По северо-северо-западной подошве кургана 2 проходит полевая дорога. Размеры

курганов варьируют от 0,1 метра до 0,6 метра в высоту и от 7 метров до 21 метров в диаметре.

Общая площадь территории комплекса с зонами охраны составила – 68,08 гектара. Из них:

площадь памятника – 2,35 гектара;

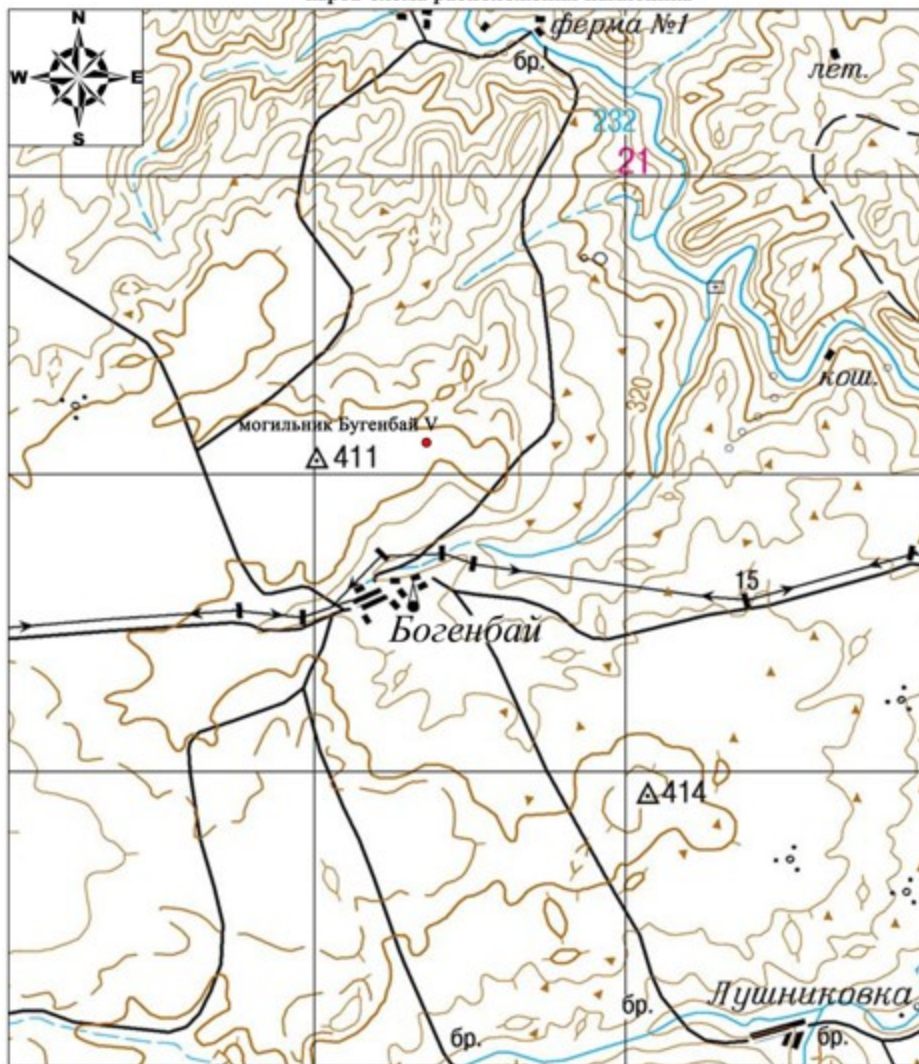
площадь охранной зоны – 6,83 гектара;

площадь зоны регулирования застройки – 20,0 гектара. Зона регулирования застройки занимает территорию, прилегающую к охранной зоне памятника;

площадь зоны охраняемого природного ландшафта – 38,9 гектара. Зона охраняемого природного ландшафта занимает территорию, прилегающую к границам зоны регулирования застройки памятника. В нее входит важное для истории и памятника природное окружение, имеющее высокое научное значение и высокие эстетические качества.

Приложение 22 к решению областного
маслихата от 08 декабря 2017 года № 228

Могильник Бугенбай V
Актюбинская область, Каргалинский район
карта-схема расположения памятника



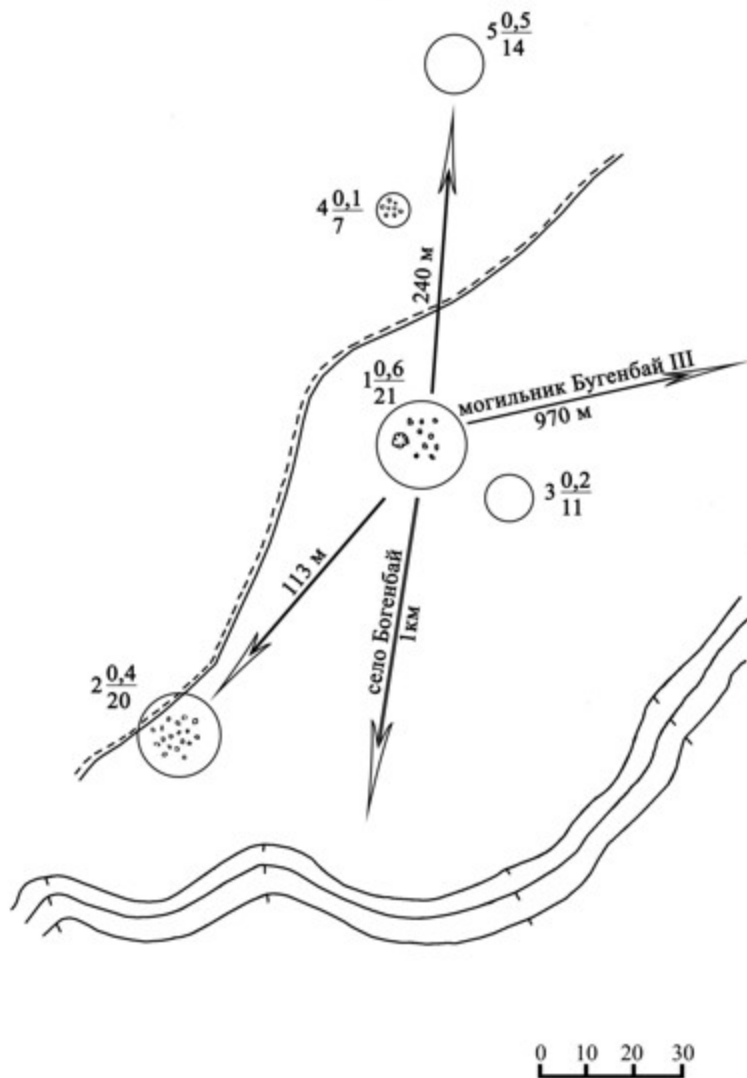
Основные объекты:

- Могильник Бугенбай V

Приложение 23 к решению областного
маслихата от 08 декабря 2017 года № 228

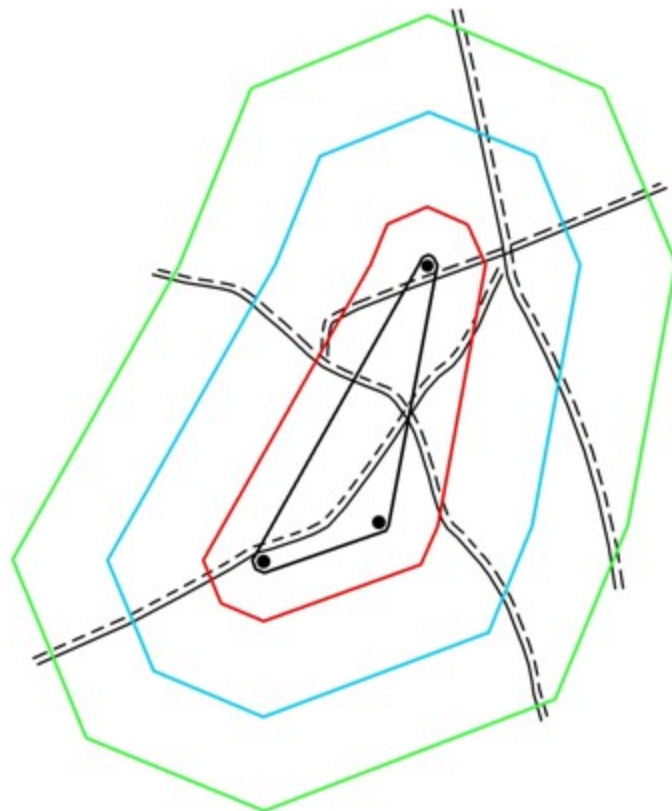


Могильник Бугенбай V
Актюбинская область
Каргалинский район
план памятника



Приложение 24 к решению областного
маслихата от 08 декабря 2017 года № 228

Могильник Бугейбай V
Актюбинская область, Каргалинский район
границы охранной зоны, зоны регулирования застройки и зоны охраняемого
природного ландшафта



экспликация:	площадь:
— граница памятника	площадь памятника - 2,35 га
— граница охранной зоны	площадь охранной зоны - 6,83 га
— граница зоны регулирования застройки	площадь зоны регулирования застройки - 20,0 га
— граница зоны охраняемого природного ландшафта	площадь зоны охраняемого природного ландшафта - 38,9 га
● курган	
- - - полевая дорога	

Приложение 25 к решению областного
маслихата от 08 декабря 2017 года № 228

Границы охранной зоны, зоны регулирования застройки и зоны охраняемого природного ландшафта кургана Гурюлдек IV (эпоха раннего железа)

Охранная зона памятника проходит по границам ландшафта, являющегося функционально неотъемлемой частью кургана Гурюлдек IV, расположенного в Каргалинском районе Актюбинской области, в 4,5 километрах к восток-юго-востоку от зимовки Алимбет.

Одиночный курган диаметром 18 метров, высотой 0,5 метра, расположен на водоразделе междуречья Алимбет и Колымта.

Общая площадь территории комплекса с зонами охраны составила – 39,587 гектара. Из них:

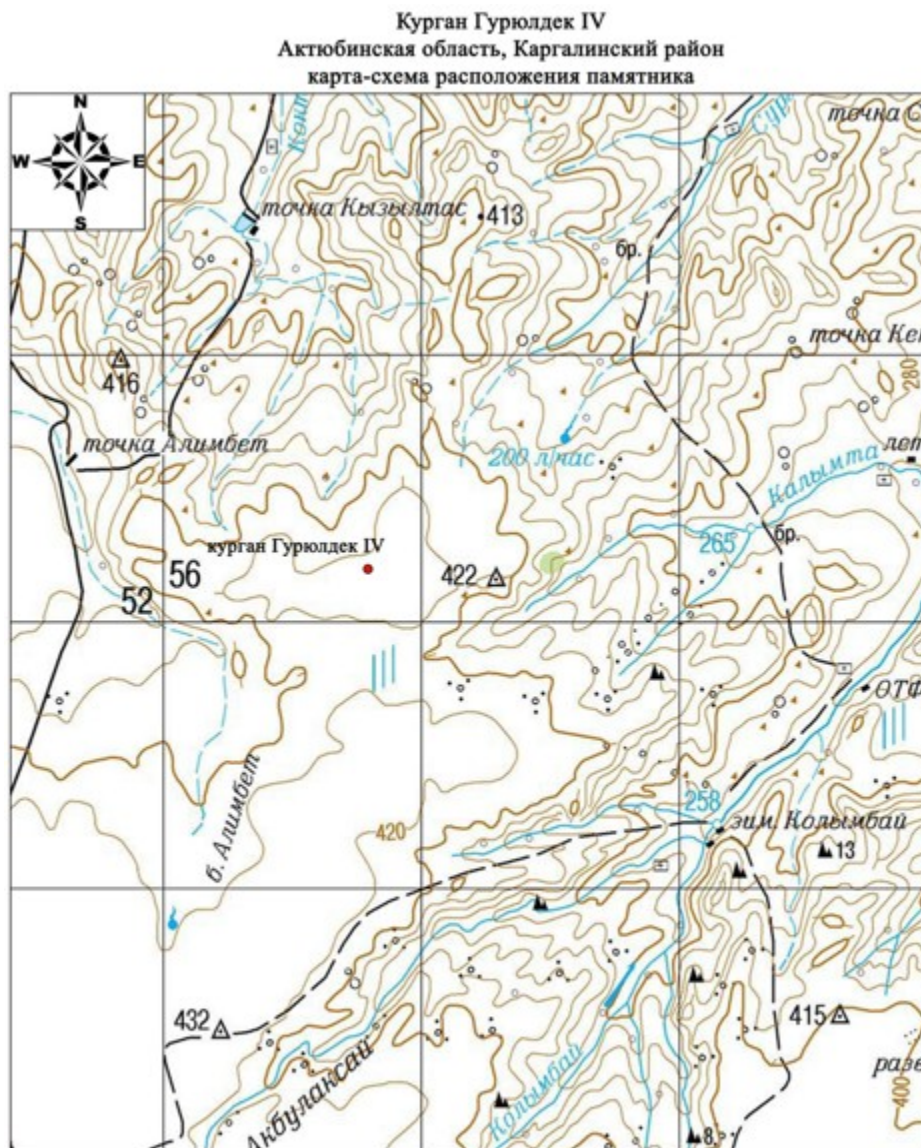
площадь памятника – 0,057 гектара;

площадь охранной зоны – 1,53 гектара;

площадь зоны регулирования застройки – 10,5 гектара. Зона регулирования застройки занимает территорию, прилегающую к охранной зоне памятника;

площадь зоны охраняемого природного ландшафта – 27,5 гектара. Зона охраняемого природного ландшафта занимает территорию, прилегающую к границам зоны регулирования застройки памятника. В нее входит важное для истории и памятника природное окружение, имеющее высокое научное значение и высокие эстетические качества.

Приложение 26 к решению областного
маслихата от 08 декабря 2017 года № 228



Основные объекты:

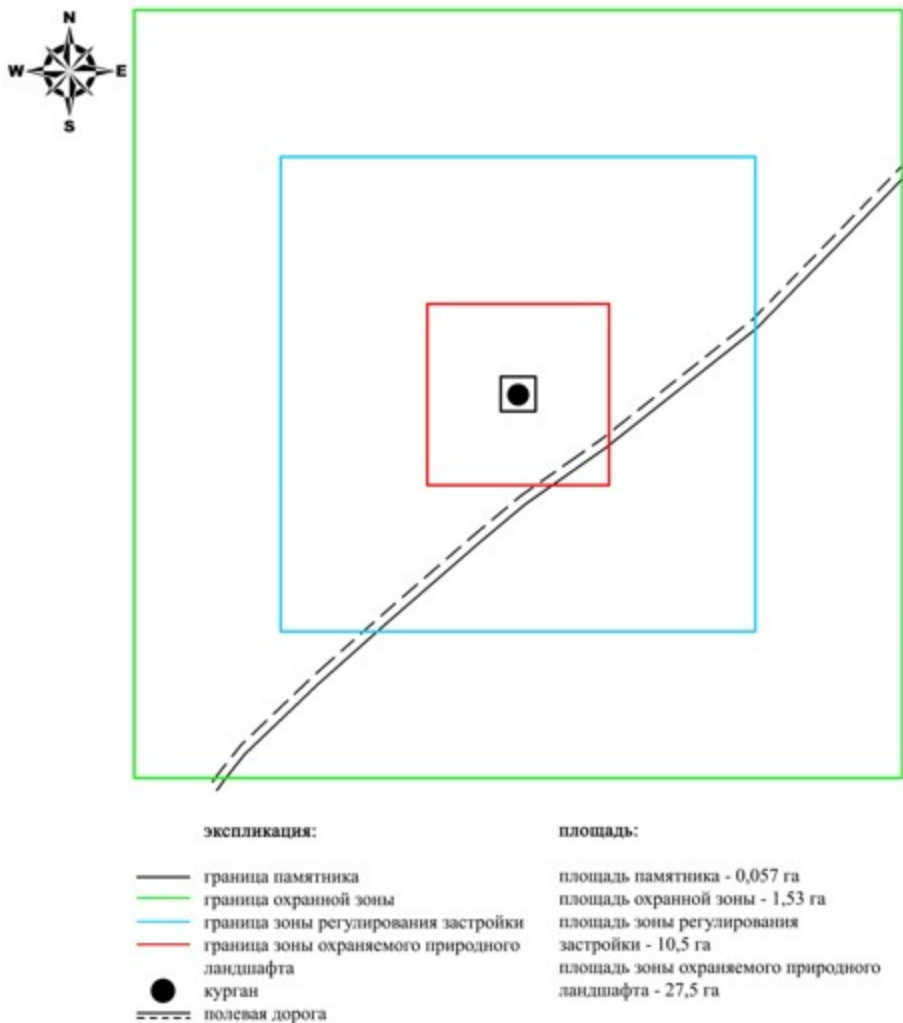
● Курган Гурюлдек IV



Курган Гурюлдек IV
Актюбинская область
Каргалинский район
план памятника



Курган Гурюлдек IV
Актюбинская область, Каргалинский район
границы охранной зоны, зоны регулирования застройки и зоны охраняемого
природного ландшафта



Приложение 29 к решению областного
маслихата от 08 декабря 2017 года № 228

Границы охранной зоны, зоны регулирования застройки и зоны охраняемого природного ландшафта могильника Домбар II (эпоха бронзы)

Охранная зона памятника проходит по границам ландшафта, являющегося функционально неотъемлемой частью могильника Домбар II, расположенного в Каргалинском районе Актюбинской области, на высоком правом берегу ручья Егинды, в 15,8 километрах к западу от села Кос-Истек и в 11,8 километрах к восток-северо-востоку от села Жездибай Мартукского района.

На левобережье реки Домбар, на правом склоне широтной балочки и в 5 километрах к северу от устья ручья Алабайтал. Могильник состоял из 5 курганов и 27 каменных колец. Памятник был сильно разрушен пахотой. На сегодня

сохранились только три кургана. Два из них (1-2) каменные, диаметром 6 и 10 метров, высотой 0,2-0,3 метра. Курган 3 земляной. Его диаметр 6 метров, высота 0,2 метра. В насыпях курганов 1 и 2 выявлены западины.

Общая площадь территории комплекса с зонами охраны составила – 37,317 гектара. Из них:

площадь памятника – 0,337 гектара;

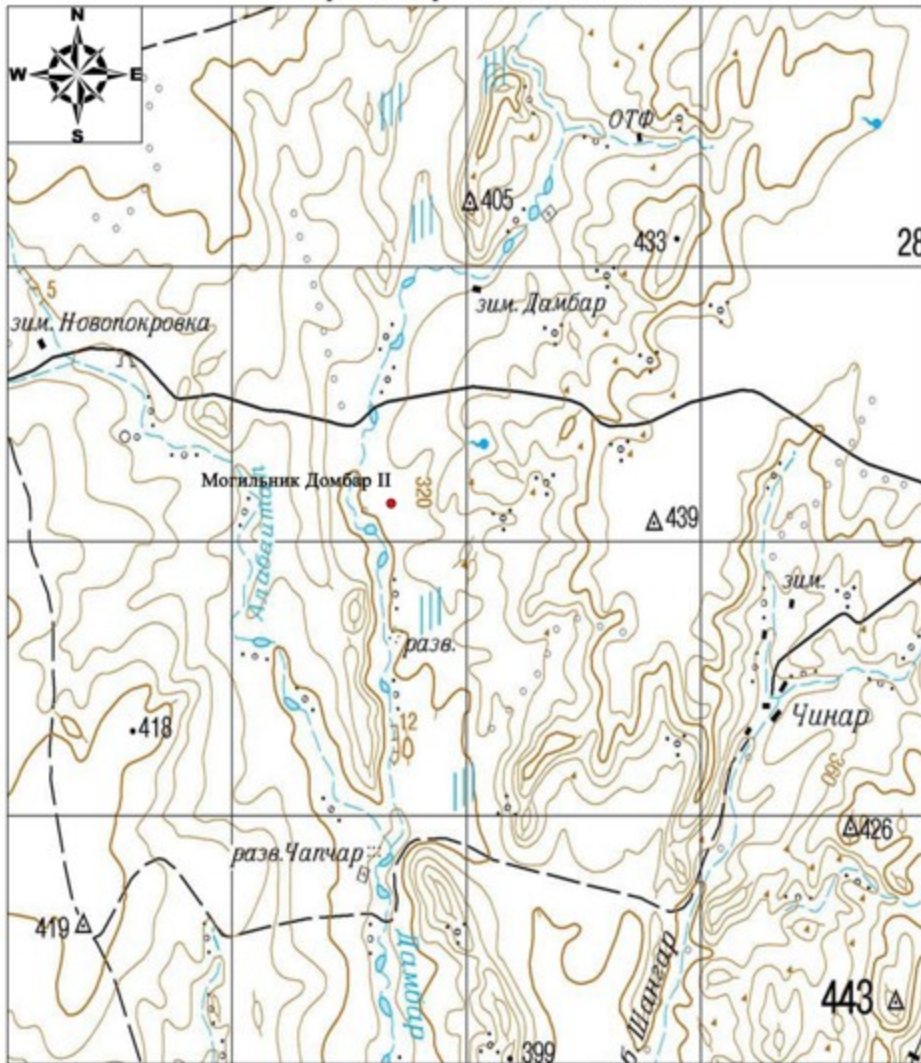
площадь охранной зоны – 2,28 гектара;

площадь зоны регулирования застройки – 10,4 гектара. Зона регулирования застройки занимает территорию, прилегающую к охранной зоне памятника;

площадь зоны охраняемого природного ландшафта – 24,3 гектара. Зона охраняемого природного ландшафта занимает территорию, прилегающую к границам зоны регулирования застройки памятника. В нее входит важное для истории и памятника природное окружение, имеющее высокое научное значение и высокие эстетические качества.

Приложение 30 к решению областного
маслихата от 08 декабря 2017 года № 228

Могильник Домбар II
Актюбинская область, Каргалинский район
карта-схема расположения памятника



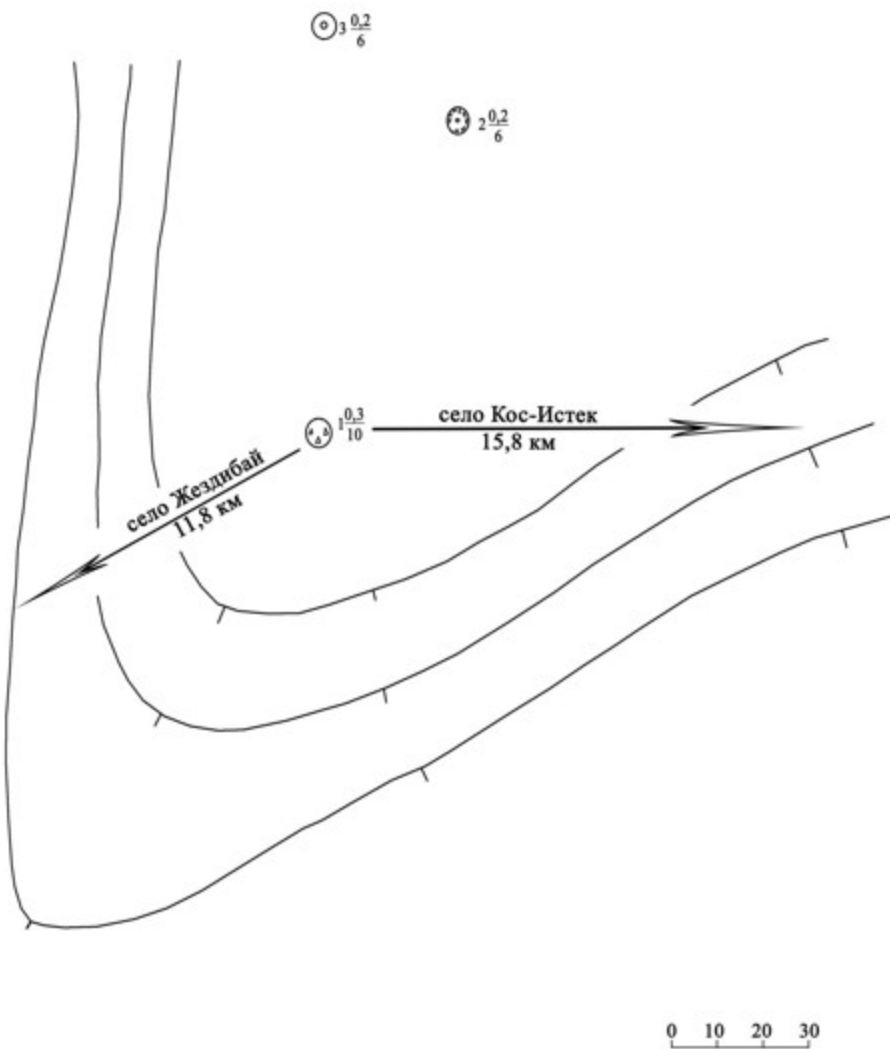
Основные объекты:

- Могильник Домбар II

Приложение 31 к решению областного
маслихата от 08 декабря 2017 года № 228

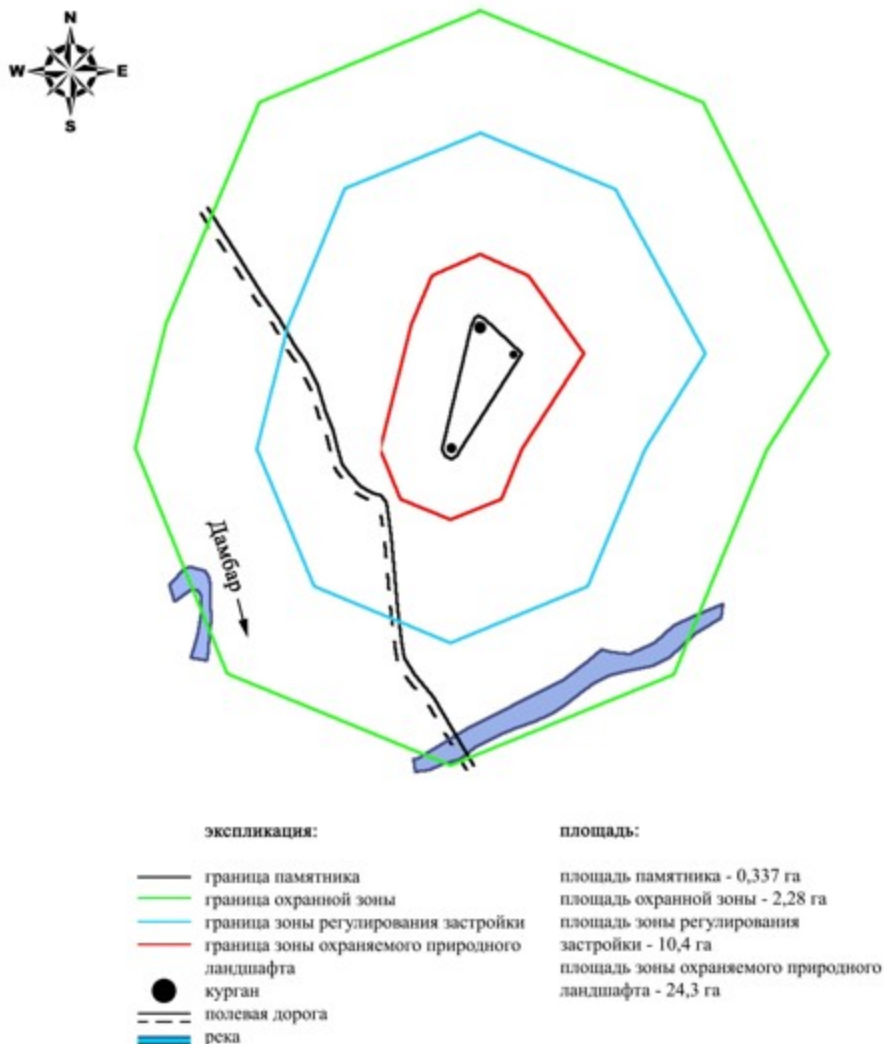


Могильник Домбар II
Акьюбинская область
Каргалинский район
план памятника



Приложение 32 к решению областного
маслихата от 08 декабря 2017 года № 228

Могильник Домбар II
Актюбинская область, Каргалинский район
границы охранной зоны, зоны регулирования застройки и зоны охраняемого
природного ландшафта



Приложение 33 к решению областного
маслихата от 08 декабря 2017 года № 228

Границы охранной зоны, зоны регулирования застройки и зоны охраняемого природного ландшафта кургана Егинды I (эпоха средневековья)

Охранная зона памятника проходит по границам ландшафта, являющегося функционально неотъемлемой частью кургана Егинды I, расположенного в Каргалинском районе Актюбинской области, на высоком правом берегу ручья Егинды, в 6,4 километрах к восток-северо-востоку от его впадения в реку Косестек и в 6 километрах к востоку от села Кос-Истек.

Представляет собой одиночный курган сооруженный на мысовидном выступе правого берега ручья Егинды. Насыпь кургана каменная диаметром 7 метров, высотой 0,3 метра.

Общая площадь территории комплекса с зонами охраны составила – 37,458 гектара. Из них:

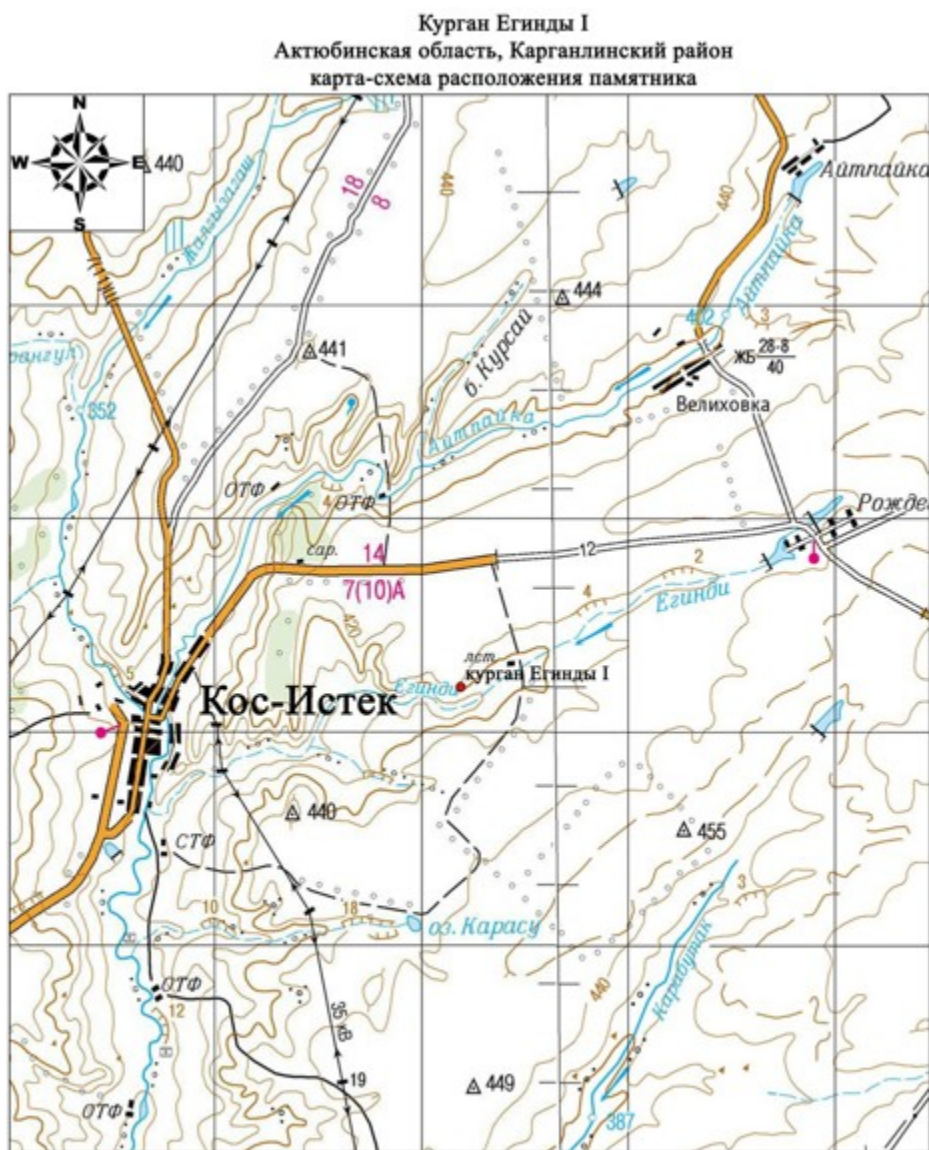
площадь памятника – 0,018 гектара;

площадь охранной зоны – 1,27 гектара;

площадь зоны регулирования застройки – 9,77 гектара. Зона регулирования застройки занимает территорию, прилегающую к охранной зоне памятника;

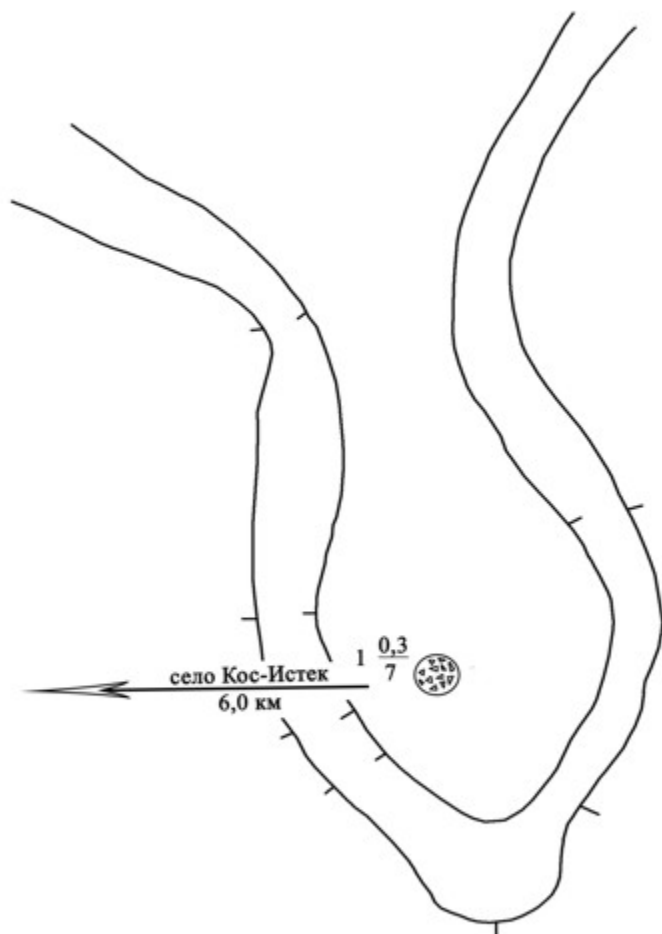
площадь зоны охраняемого природного ландшафта – 26,4 гектара. Зона охраняемого природного ландшафта занимает территорию, прилегающую к границам зоны регулирования застройки памятника. В нее входит важное для истории и памятника природное окружение, имеющее высокое научное значение и высокие эстетические качества.

Приложение 34 к решению областного
маслихата от 08 декабря 2017 года № 228

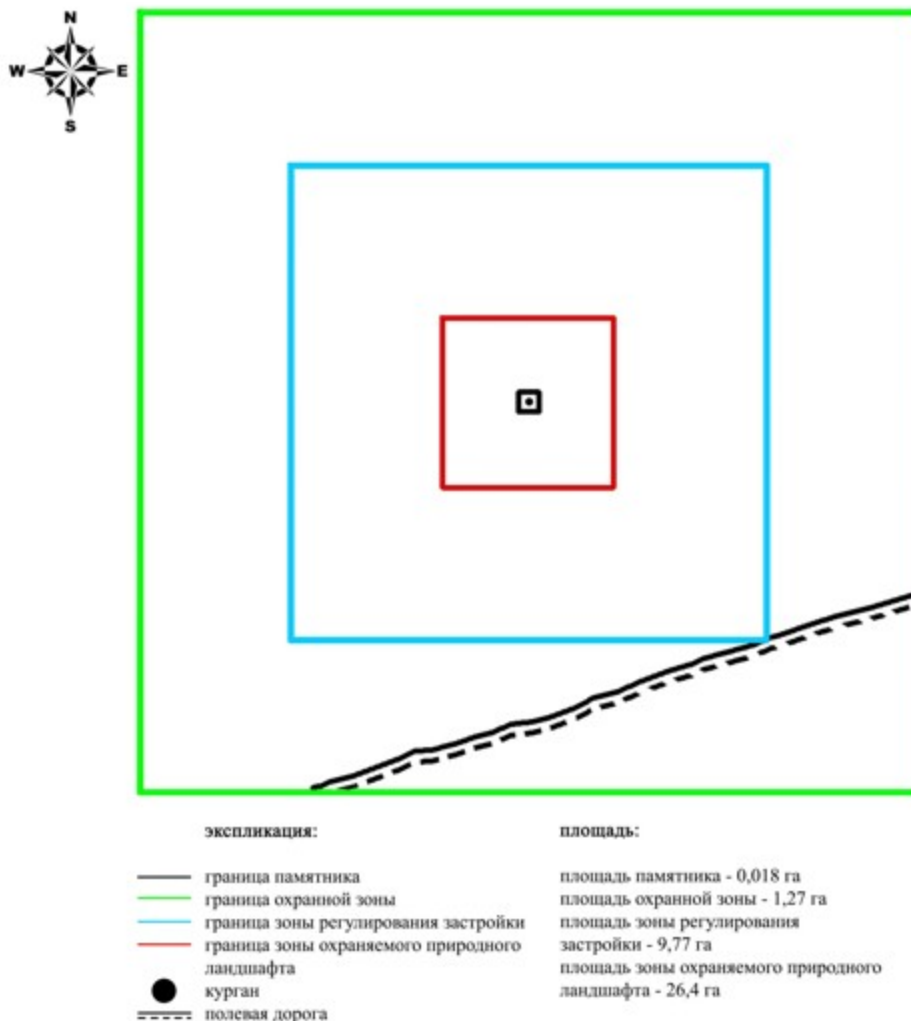




Курган Егинды I
Актюбинская область
Каргалинский район
план памятника



Курган Егиды I
Актюбинская область, Каргалинский район
границы охранной зоны, зоны регулирования застройки и зоны охраняемого
природного ландшафта



Приложение 37 к решению областного
маслихата от 08 декабря 2017 года № 228

Границы охранной зоны, зоны регулирования застройки и зоны охраняемого природного ландшафта могильника Жалгызагаш III (эпоха раннего железа)

Охранная зона памятника проходит по границам ландшафта, являющегося функционально неотъемлемой частью могильника Жалгызагаш III, расположенного в Каргалинском районе Актюбинской области, в 2,5 километрах к юго-востоку от села Сарыбулак.

Три земляных кургана с камнем в насыпи, расположены с севера на юг на расстоянии 50 метров на вершине водораздела между ручьями Тарангул и

Жалгызгагаш. Наиболее крупные курганы размерами 1,2x14 метров и 1,0x15 метров находятся на краях оси. Между ними небольшой курганчик (0,25x5 метров) с воронкой по центру.

Общая площадь территории комплекса с зонами охраны составила – 34,149 гектара. Из них:

площадь памятника – 0,169 гектара;

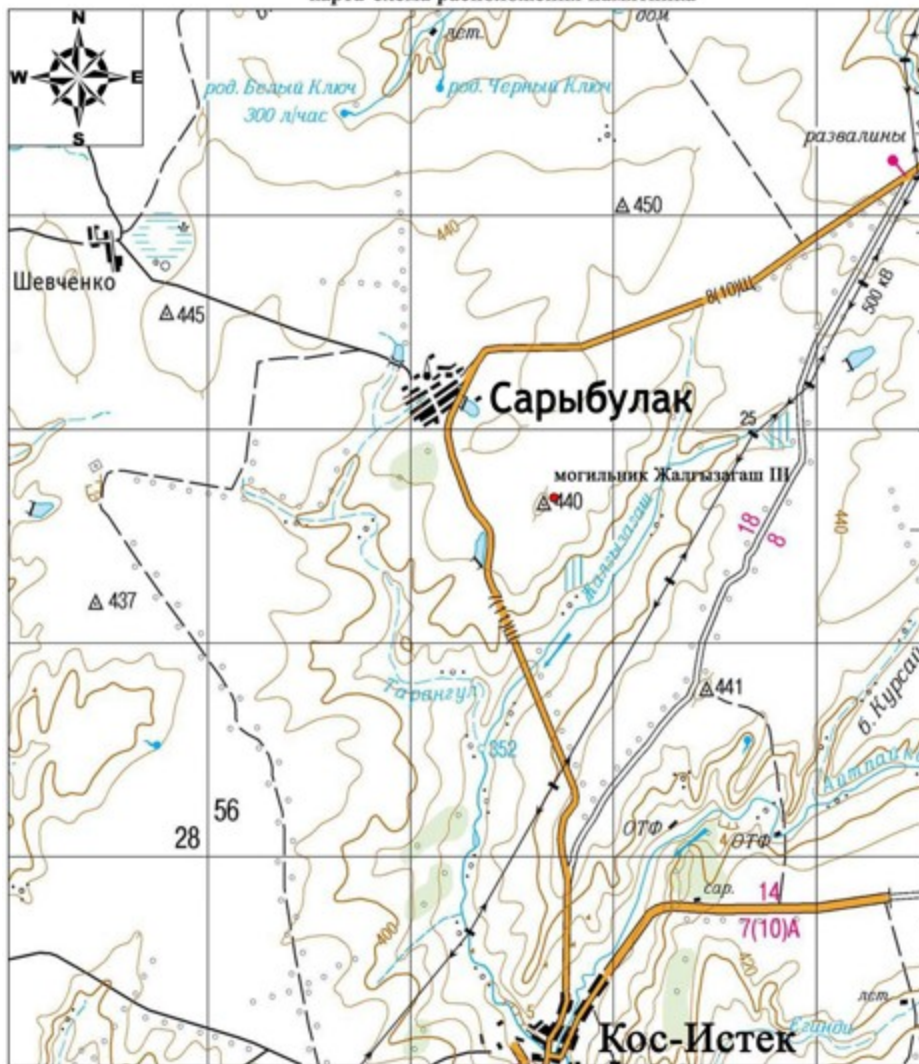
площадь охранной зоны – 1,84 гектара;

площадь зоны регулирования застройки – 9,44 гектара. Зона регулирования застройки занимает территорию, прилегающую к охранной зоне памятника;

площадь зоны охраняемого природного ландшафта – 22,7 гектара. Зона охраняемого природного ландшафта занимает территорию, прилегающую к границам зоны регулирования застройки памятника. В нее входит важное для истории и памятника природное окружение, имеющее высокое научное значение и высокие эстетические качества.

Приложение 38 к решению областного
маслихата от 08 декабря 2017 года № 228

Могильник Жалгызгаш III
Актюбинская область, Каргалинский район
карта-схема расположения памятника

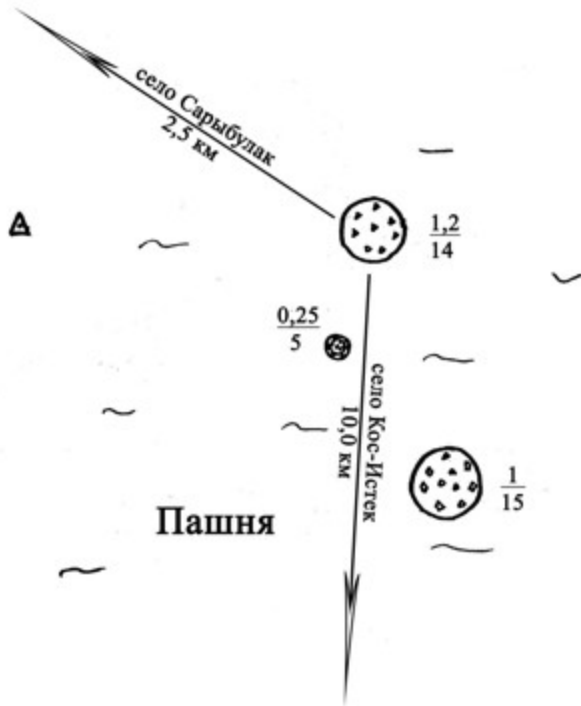


Основные объекты:

- Могильник Жалгызгаш III

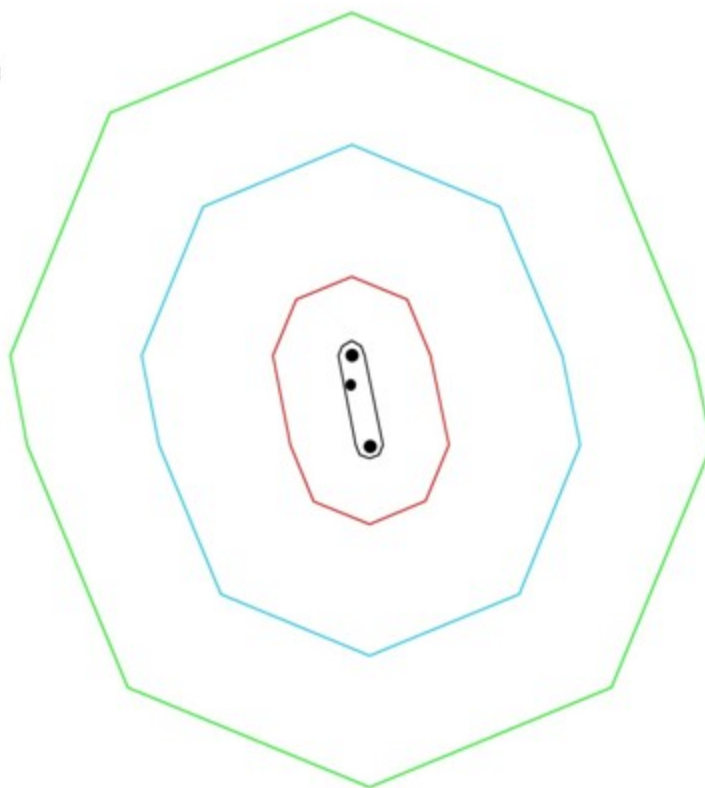
Приложение 39 к решению областного
маслихата от 08 декабря 2017 года № 228

Могильник Жалгызгаш III
Актюбинская область
Каргалинский район
план памятника



Приложение 40 к решению областного
маслихата от 08 декабря 2017 года № 228

Могильник Жалгызгааш III
Актюбинская область, Каргалинский район
границы охранной зоны, зоны регулирования застройки и зоны охраняемого
природного ландшафта



экспликация:	площадь:
— граница памятника	площадь памятника - 0,169 га
— граница охранной зоны	площадь охранной зоны - 1,84 га
— граница зоны регулирования застройки	площадь зоны регулирования застройки - 9,44 га
— граница зоны охраняемого природного ландшафта	площадь зоны охраняемого природного ландшафта - 22,7 га
● курган	

Приложение 41 к решению областного
маслихата от 08 декабря 2017 года № 228

Границы охранной зоны, зоны регулирования застройки и зоны охраняемого природного ландшафта Земляного кургана (эпоха раннего железа)

Охранная зона памятника проходит по границам ландшафта, являющегося функционально неотъемлемой частью Земляного кургана, расположенного в Каргалинском районе Актюбинской области, в 3,5 километрах к юго-востоку от села Велиховка и 11,8 километрах к восток-северо-востоку от села Кос-Истек.

Одиночный земляной курган расположен на правобережье реки Егинди, в 470 метрах южнее трассы Актобе-Орск. Представляет собой земляную насыпь с уплощенной вершиной диаметром 17 метров, высотой 0,8 метра.

Общая площадь территории комплекса с зонами охраны составила – 38,964 гектара. Из них:

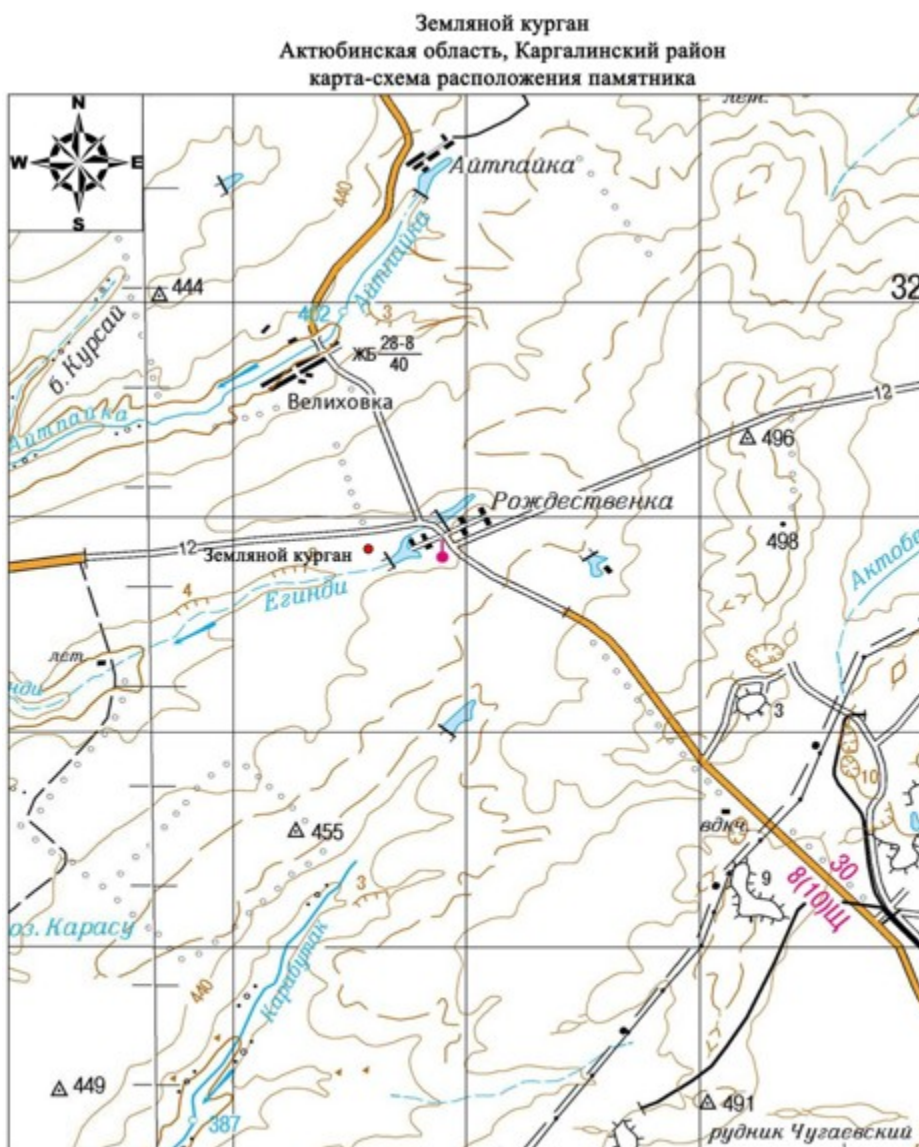
площадь памятника – 0,054 гектара;

площадь охранной зоны – 1,51 гектара;

площадь зоны регулирования застройки – 10,1 гектара. Зона регулирования застройки занимает территорию, прилегающую к охранной зоне памятника;

площадь зоны охраняемого природного ландшафта – 27,3 гектара. Зона охраняемого природного ландшафта занимает территорию, прилегающую к границам зоны регулирования застройки памятника. В нее входит важное для истории и памятника природное окружение, имеющее высокое научное значение и высокие эстетические качества.

Приложение 42 к решению областного
маслихата от 08 декабря 2017 года № 228


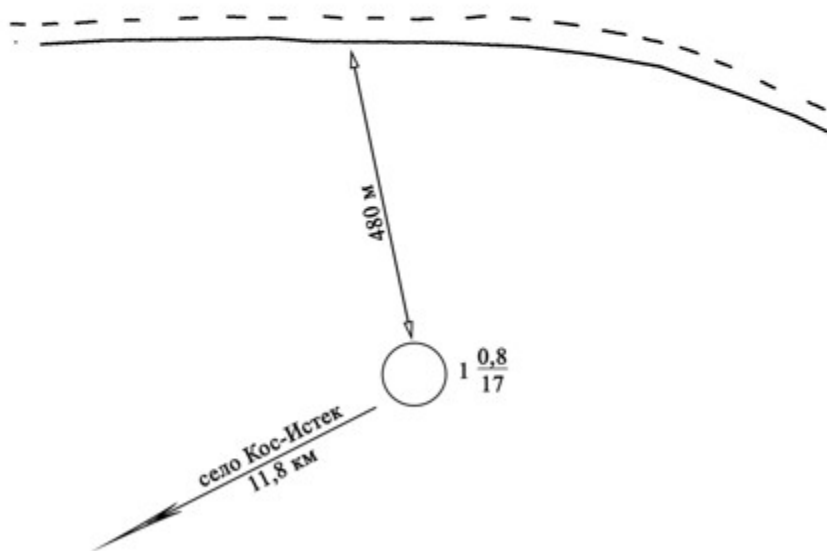


Основные объекты:

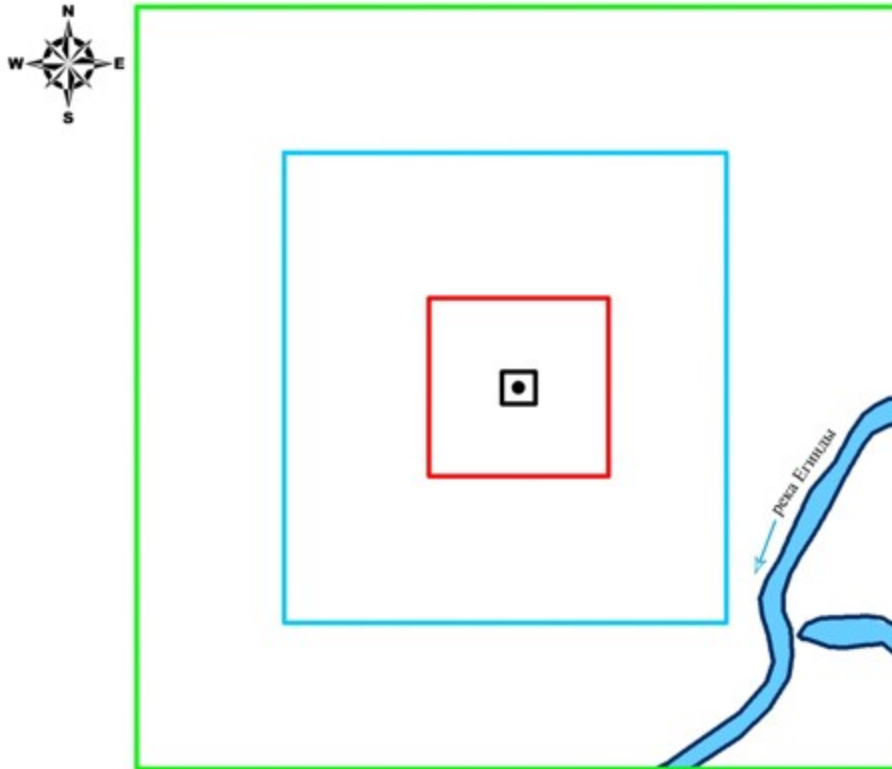
● Земляной курган



Земляной курган
Акьюбинская область
Каргалинский район
план памятника



Земляной курган
Актюбинская область, Каргалинский район
границы охранной зоны, зоны регулирования застройки и зоны охраняемого
природного ландшафта



экспликация:	площадь:
— граница памятника	площадь памятника - 0,054 га
— граница охранной зоны	площадь охранной зоны - 1,51 га
— граница зоны регулирования застройки	площадь зоны регулирования застройки - 10,1 га
— граница зоны охраняемого природного ландшафта	площадь зоны охраняемого природного ландшафта - 27,3 га
● курган	
— река	

Приложение 45 к решению областного
маслихата от 08 декабря 2017 года № 228

Границы охранной зоны, зоны регулирования застройки и зоны охраняемого природного ландшафта кургана Каргалинское водохранилище I (эпоха средневековья)

Охранная зона памятника проходит по границам ландшафта, являющегося функционально неотъемлемой частью кургана Каргалинское водохранилище I, расположенного в Каргалинском районе Актюбинской области, в 15 километрах к востоку от села Шамши Калдаякова.

Каменный курган (высота 0,1 метра, диаметр 7 метров) расположен на возвышенной береговой кромки западной оконечности Каргалинского водохранилища.

Общая площадь территории комплекса с зонами охраны составила – 37,471 гектара. Из них:

площадь памятника – 0,021 гектара;

площадь охранной зоны – 1,32 гектара;

площадь зоны регулирования застройки – 9,73 гектара. Зона регулирования застройки занимает территорию, прилегающую к охранной зоне памятника;

площадь зоны охраняемого природного ландшафта – 26,4 гектара. Зона охраняемого природного ландшафта занимает территорию, прилегающую к границам зоны регулирования застройки памятника. В нее входит важное для истории и памятника природное окружение, имеющее высокое научное значение и высокие эстетические качества.

Приложение 46 к решению областного
маслихата от 08 декабря 2017 года № 228

Курган Каргалинское водохранилище I
Актюбинская область, Каргалинский район
карта-схема расположения памятника



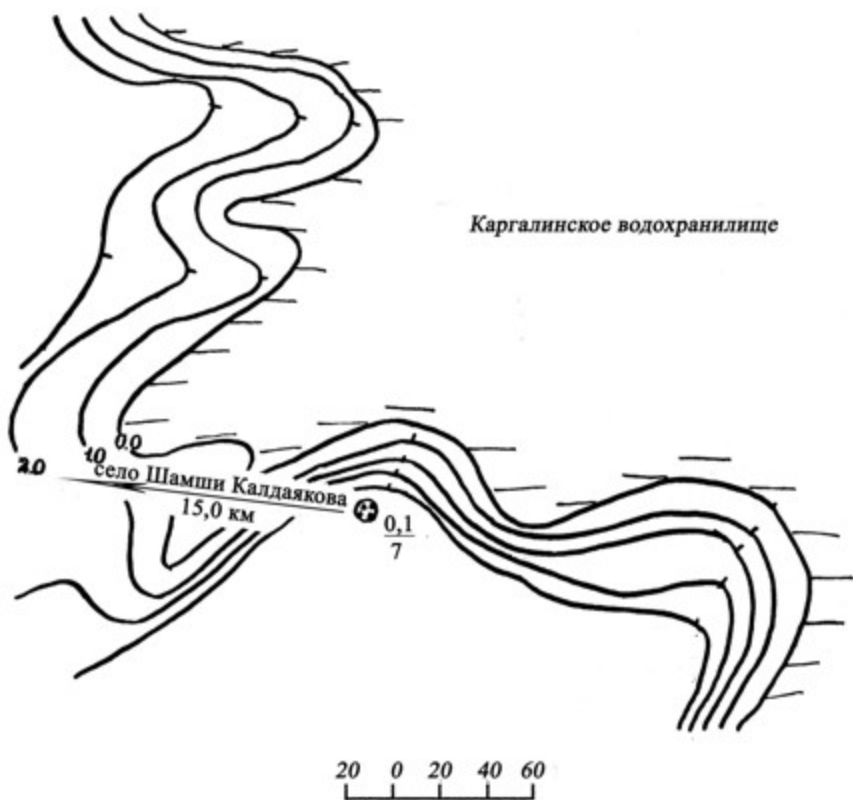
Основные объекты:

- Курган Каргалинское водохранилище I

Приложение 47 к решению областного
маслихата от 08 декабря 2017 года № 228

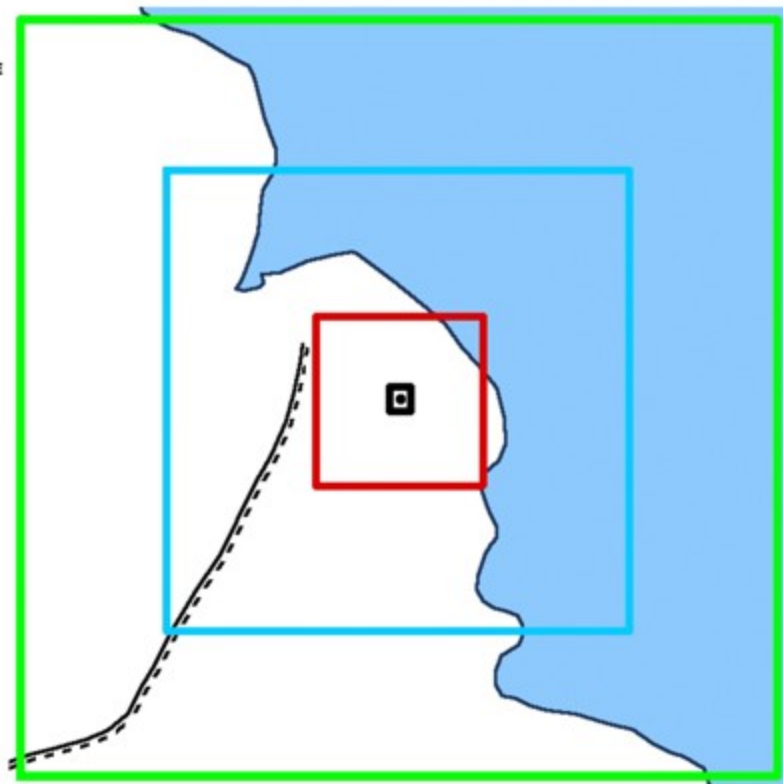


Курган Каргалинское водохранилище I
Актюбинская область
Каргалинский район
план памятника



Приложение 48 к решению областного
маслихата от 08 декабря 2017 года № 228

Курган Каргалинское водохранилище I
Актюбинская область, Каргалинский район
границы охранной зоны, зоны регулирования застройки и зоны охраняемого
природного ландшафта



экспликация:	площадь:
— граница памятника	площадь памятника - 0,021 га
— граница охранной зоны	площадь охранной зоны - 1,32 га
— граница зоны регулирования застройки	площадь зоны регулирования застройки - 9,73 га
— граница зоны охраняемого природного ландшафта	площадь зоны охраняемого природного ландшафта - 26,4 га
● курган	
--- грунтовая дорога	
— водохранилище	

Приложение 49 к решению областного
маслихата от 08 декабря 2017 года № 228

Границы охранной зоны, зоны регулирования застройки и зоны охраняемого природного ландшафта могильника Кенсайран (эпоха средневековья)

Охранная зона памятника проходит по границам ландшафта, являющегося функционально неотъемлемой частью могильника Кенсайран, расположенного в Каргалинском районе Актюбинской области, в 13 километрах к северу от села Акжайык.

Состоит из более 30 объектов - курганов и каменных выкладок, расположившихся двумя группами на площади 200x210 метров, вытянутых по цепочке с запада на восток в 100 метрах друг от друга. Размеры курганов от

0,5х8 метров до 1х12 метров, оградок - от 0,1х3 метров до 0,2х6 метров. Все насыпи с включением камня.

Общая площадь территории комплекса с зонами охраны составила – 60,57 гектара. Из них:

площадь памятника – 1,92 гектара;

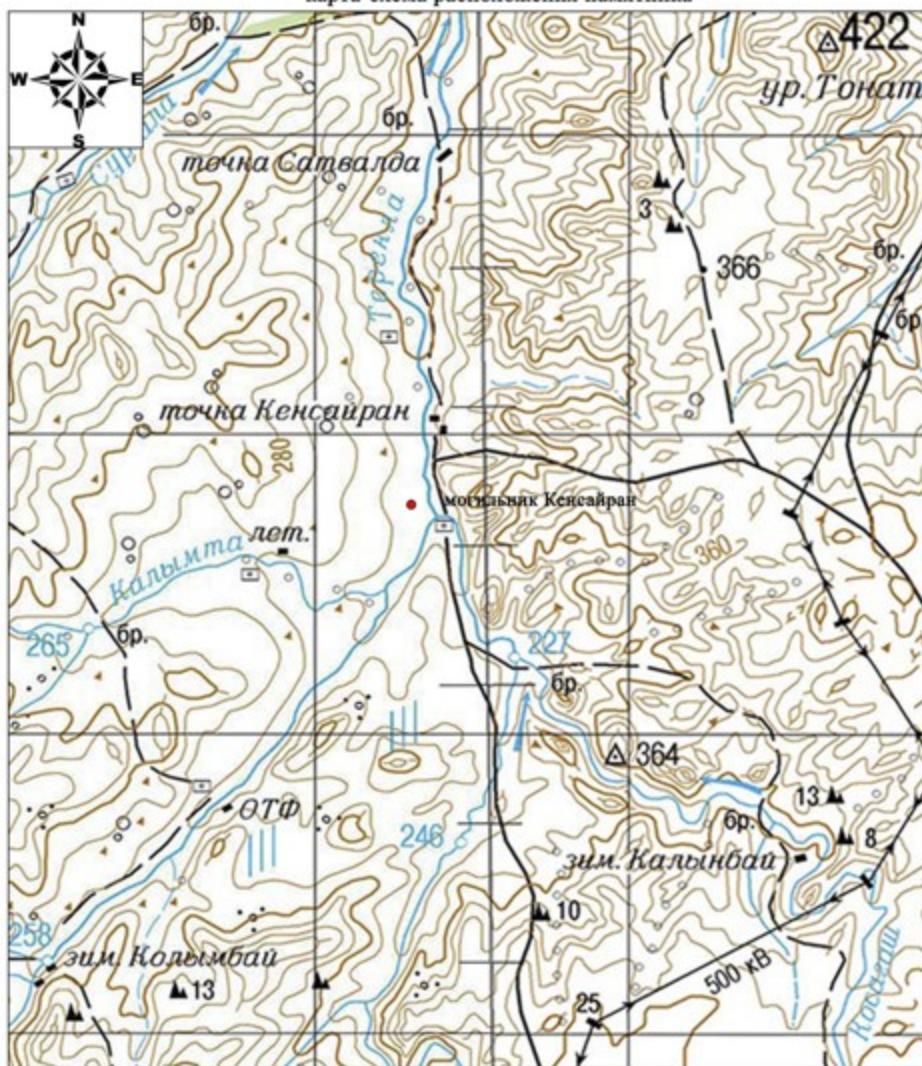
площадь охранной зоны – 5,75 гектара;

площадь зоны регулирования застройки – 17,7 гектара. Зона регулирования застройки занимает территорию, прилегающую к охранной зоне памятника;

площадь зоны охраняемого природного ландшафта – 35,2 гектара. Зона охраняемого природного ландшафта занимает территорию, прилегающую к границам зоны регулирования застройки памятника. В нее входит важное для истории и памятника природное окружение, имеющее высокое научное значение и высокие эстетические качества.

Приложение 50 к решению областного
маслихата от 08 декабря 2017 года № 228

Могильник Кенсайран
Актюбинская область, Каргалинский район
карта-схема расположения памятника



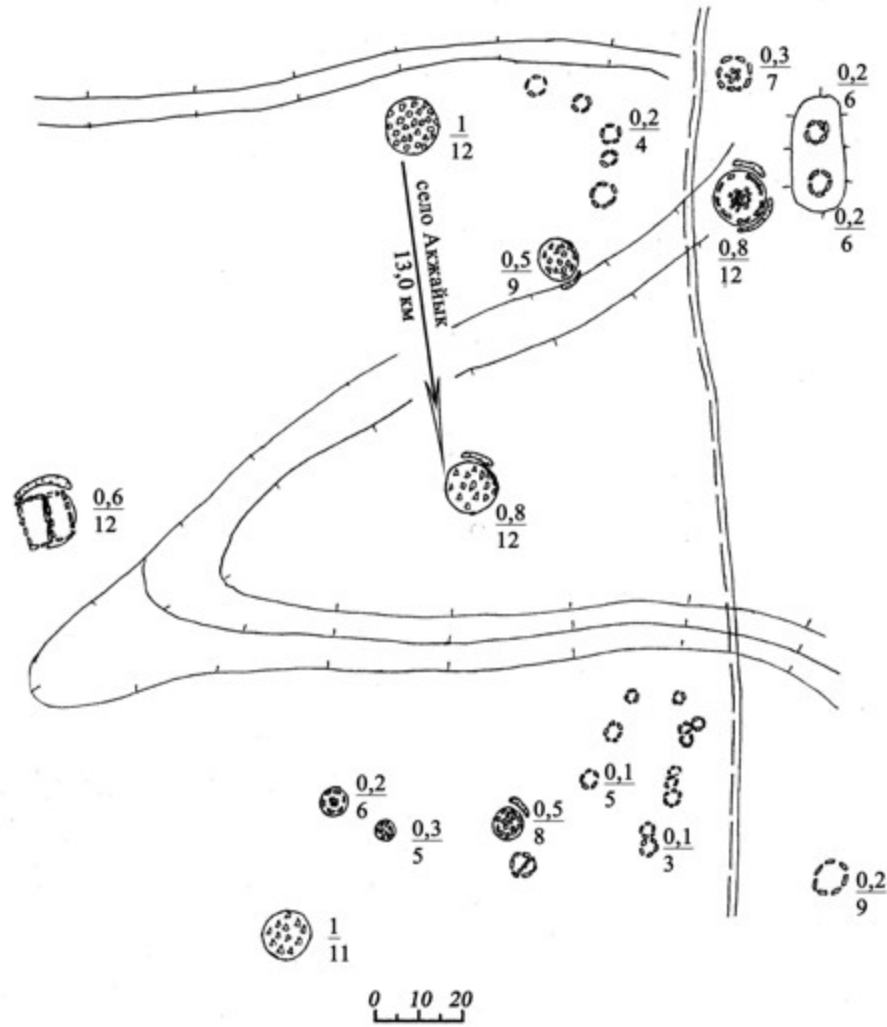
Основные объекты:

- Могильник Кенсайран

Приложение 51 к решению областного
маслихата от 08 декабря 2017 года № 228

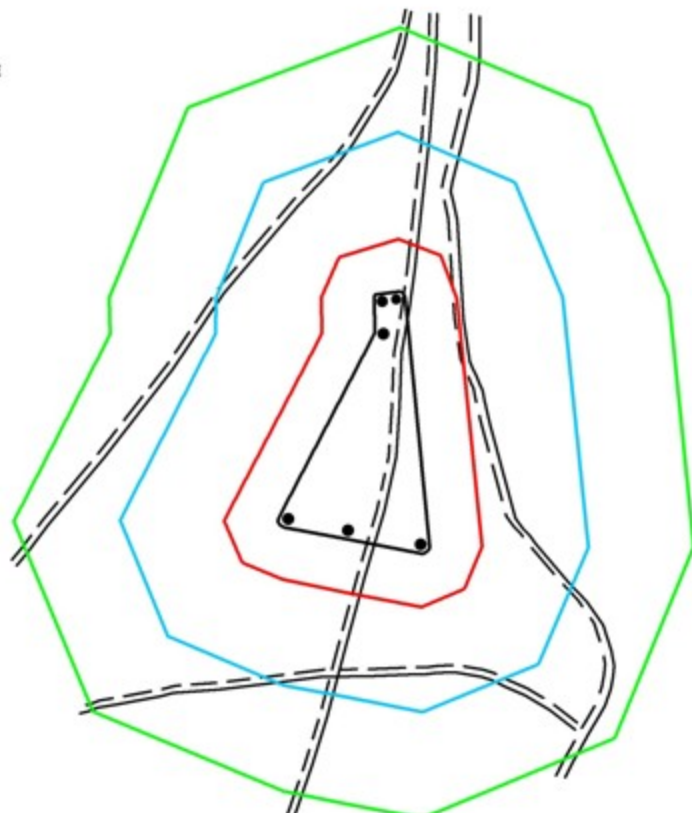


Могильник Кенсайран
Актюбинская область
Каргалинский район
план памятника



Приложение 52 к решению областного
маслихата от 08 декабря 2017 года № 228

Могильник Кенсайран
Актюбинская область, Каргалинский район
границы охранной зоны, зоны регулирования застройки и зоны охраняемого
природного ландшафта



экспликация:	площадь:
— граница памятника	площадь памятника - 1,92 га
— граница охранной зоны	площадь охранной зоны - 5,75 га
— граница зоны регулирования застройки	площадь зоны регулирования застройки - 17,7 га
— граница зоны охраняемого природного ландшафта	площадь зоны охраняемого природного ландшафта - 35,2 га
● курган	
--- полевая дорога	

Приложение 53 к решению областного
маслихата от 08 декабря 2017 года № 228

Границы охранной зоны, зоны регулирования застройки и зоны охраняемого природного ландшафта могильника Косагаш I (эпоха бронзы)

Охранная зона памятника проходит по границам ландшафта, являющегося функционально неотъемлемой частью могильника Косагаш I, расположенного в Каргалинском районе Актюбинской области, в 9 километрах к северо-северо-востоку от села Акжайык и в 12 километрах к северо-западу от села Богенбай.

Памятник расположен на первой надпойменной террасе левого берега речки Косагаш - правого притока реке Терекла. Состоит из трех курганов высотой 0,2-0,3 метра, диаметром 7-9 метров.

Общая площадь территории комплекса с зонами охраны составила – 31,09 гектара. Из них:

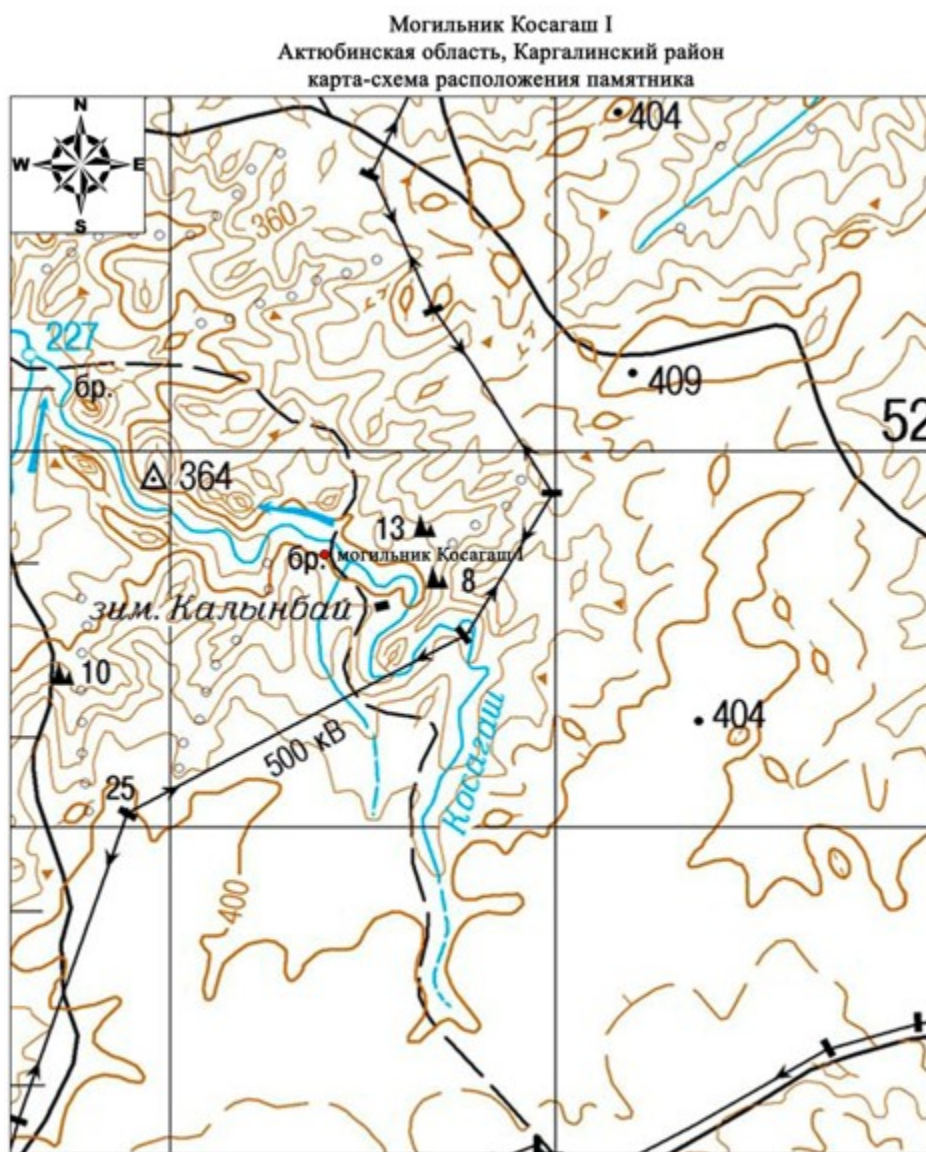
площадь памятника – 0,84 гектара;

площадь охранной зоны – 1,37 гектара;

площадь зоны регулирования застройки – 8,18 гектара. Зона регулирования застройки занимает территорию, прилегающую к охранной зоне памятника;

площадь зоны охраняемого природного ландшафта – 20,7 гектара. Зона охраняемого природного ландшафта занимает территорию, прилегающую к границам зоны регулирования застройки памятника. В нее входит важное для истории и памятника природное окружение, имеющее высокое научное значение и высокие эстетические качества.

Приложение 54 к решению областного
маслихата от 08 декабря 2017 года № 228


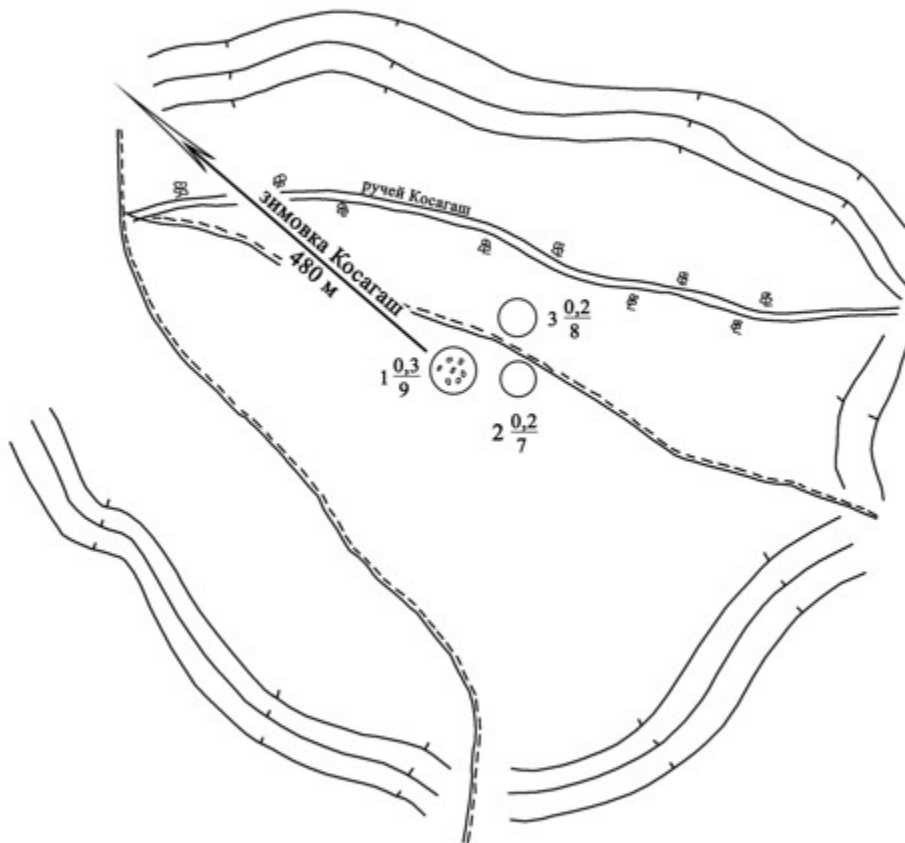


Основные объекты:

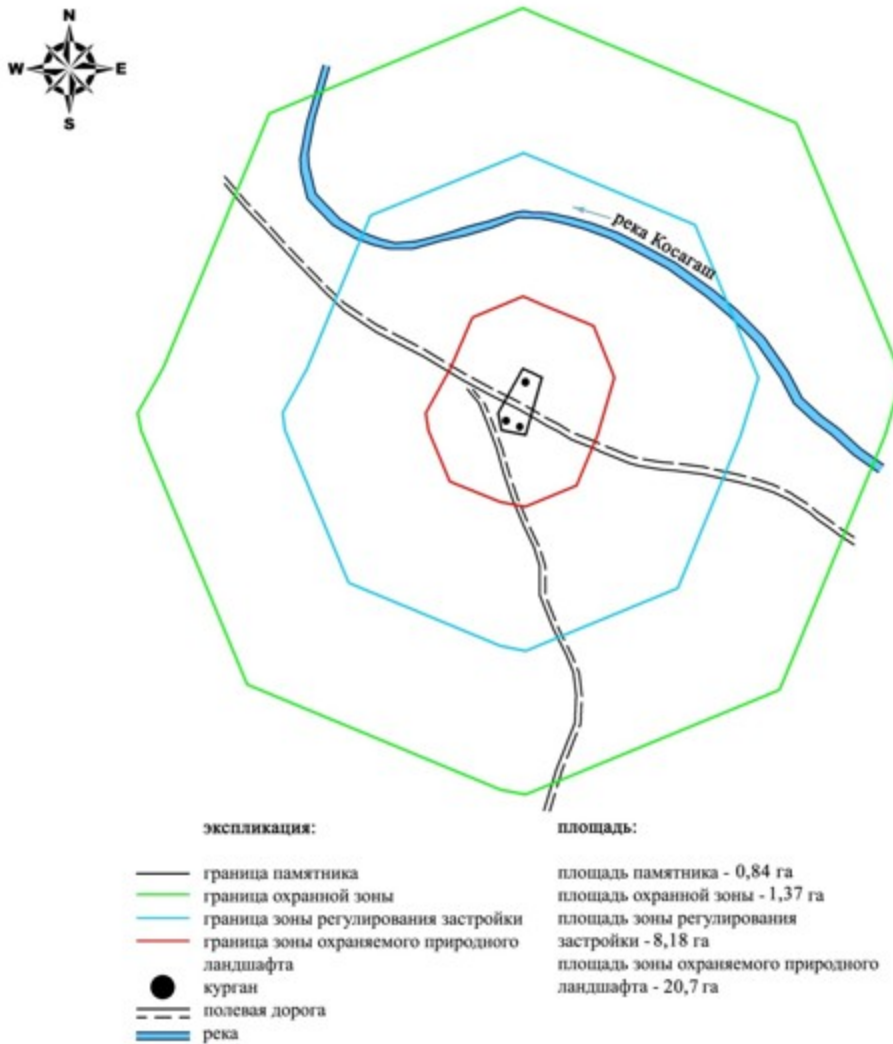
● Могильник Косагаш I



Могильник Косагаш I
Актюбинская область
Каргалинский район
план памятника



Могильник Косагаш I
Актюбинская область, Каргалинский район
границы охранной зоны, зоны регулирования застройки и зоны охраняемого
природного ландшафта



Приложение 57 к решению областного
маслихата от 08 декабря 2017 года № 228

Границы охранной зоны, зоны регулирования застройки и зоны охраняемого природного ландшафта могильника Косагаш II (эпоха бронзы)

Охранная зона памятника проходит по границам ландшафта, являющегося функционально неотъемлемой частью могильника Косагаш II, расположенного в Каргалинском районе Актюбинской области, в 13 километрах к северо-северо-востоку от села Акжайык и 12,4 километрах к северо-западу от села Богенбай.

Три кургана и четыре ограды расположены на водоразделе в 1,5 километрах к запад-северо-западу от истока ручья Карасай и по левую сторону грунтовой

дороги от зимовки Кенсайран в село Бугенбай. Курганы 2 и 3 находятся в 250 метрах к запад-северо-западу от центрального кургана 1 (0,4x16 метров) и имеют размеры 0,15x10 метров и 1x10 метров соответственно. Курган 3 расположен на маленьком всхолмлении. В насыпях курганов 1 и 2 фиксируются камни.

Общая площадь территории комплекса с зонами охраны составила – 68,39 гектара. Из них:

площадь памятника – 2,20 гектара;

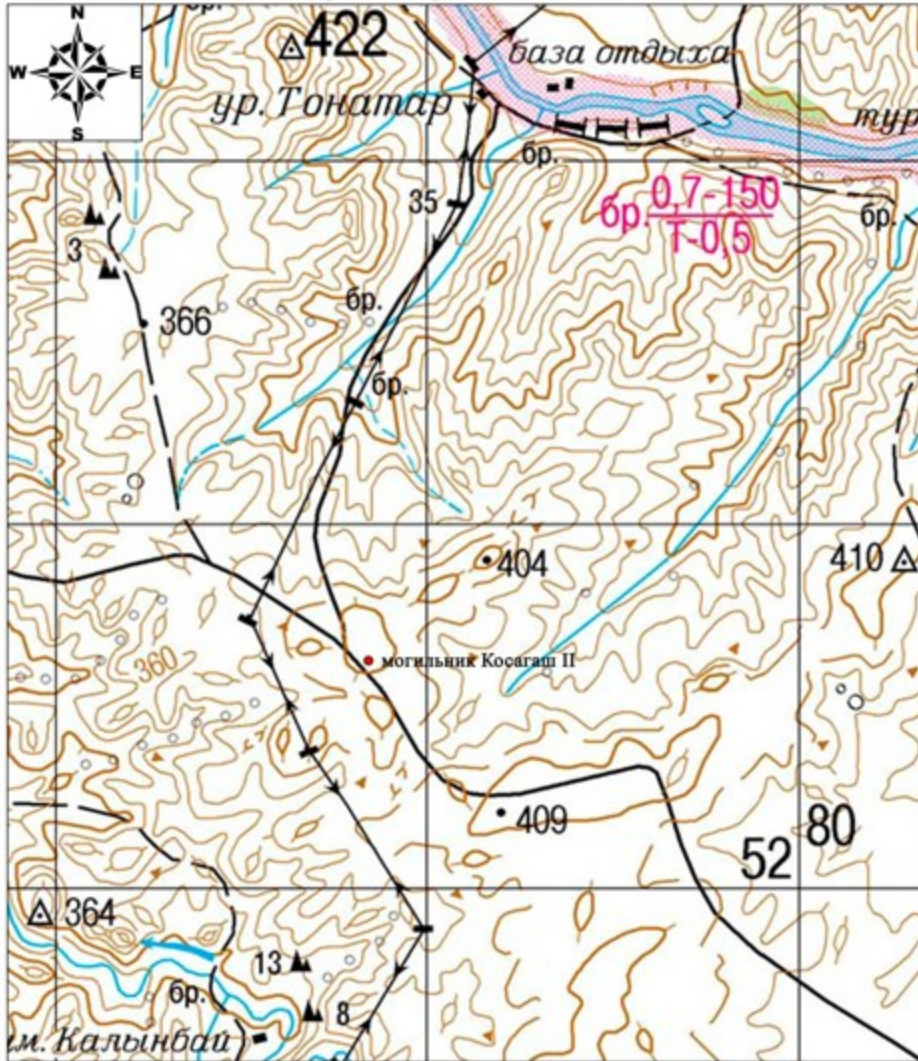
площадь охранной зоны – 6,59 гектара;

площадь зоны регулирования застройки – 20,2 гектара. Зона регулирования застройки занимает территорию, прилегающую к охранной зоне памятника;

площадь зоны охраняемого природного ландшафта – 39,4 гектара. Зона охраняемого природного ландшафта занимает территорию, прилегающую к границам зоны регулирования застройки памятника. В нее входит важное для истории и памятника природное окружение, имеющее высокое научное значение и высокие эстетические качества.

Приложение 58 к решению областного
маслихата от 08 декабря 2017 года № 228

Могильник Косагаш II
Актюбинская область, Каргалинский район
карта-схема расположения памятника



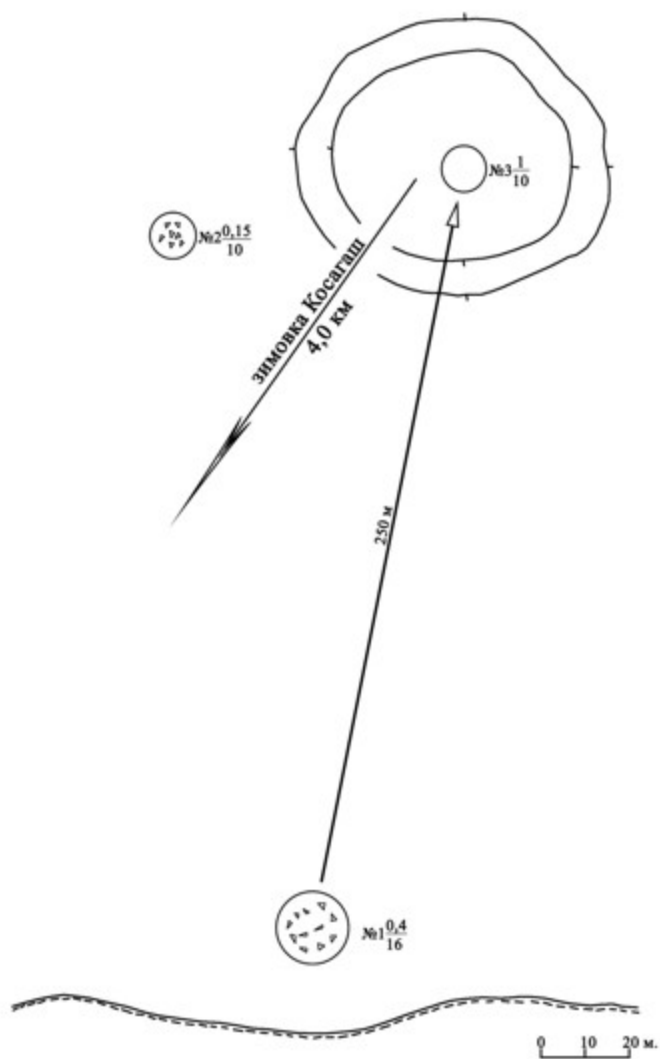
Основные объекты:

- Могильник Косагаш II

Приложение 59 к решению областного
маслихата от 08 декабря 2017 года № 228

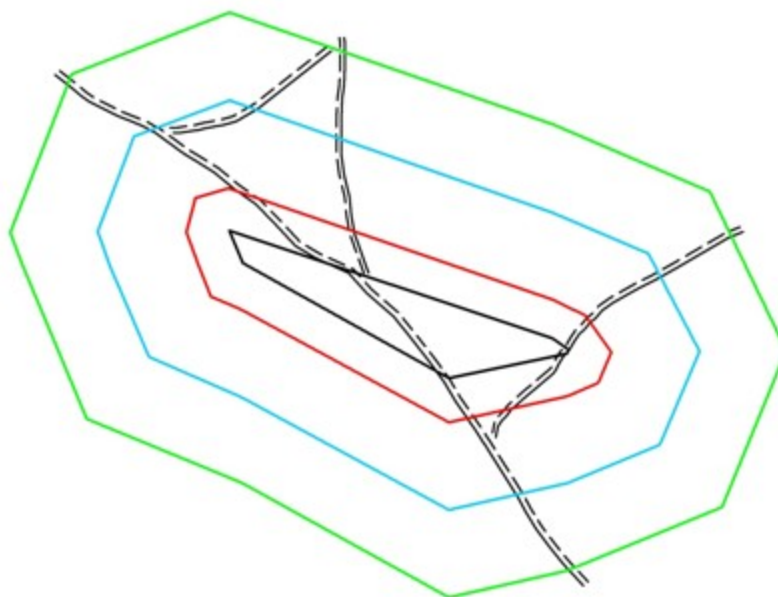


Могильник Косагаш II
Актыбинская область
Каргалинский район
план памятника



Приложение 60 к решению областного
маслихата от 08 декабря 2017 года № 228

Могильник Косагаш II
Актюбинская область, Каргалинский район
границы охранной зоны, зоны регулирования застройки и зоны охраняемого
природного ландшафта



экспликация:	площадь:
— граница памятника	площадь памятника - 2,20 га
— граница охранной зоны	площадь охранной зоны - 6,59 га
— граница зоны регулирования застройки	площадь зоны регулирования застройки - 20,2 га
— граница зоны охраняемого природного ландшафта	площадь зоны охраняемого природного ландшафта - 39,4 га
- - - полевая дорога	

Приложение 61 к решению областного
маслихата от 08 декабря 2017 года № 228

Границы охранной зоны, зоны регулирования застройки и зоны охраняемого природного ландшафта кургана Косагаш III (эпоха раннего железа)

Охранная зона памятника проходит по границам ландшафта, являющегося функционально неотъемлемой частью кургана Косагаш III, расположенного в Каргалинском районе Актюбинской области, в 12,5 километрах к северо-востоку от села Акжайык и в 10 километрах к северо-западу от села Богенбай.

Одиночный земляной курган диаметром 14 метров, высотой 0,8 метра. В насыпи кургана выявлена грабительская воронка, рядом с которой установлен шест. Вокруг кургана прослеживаются камни, возможно остатки каменной конструкции.

Общая площадь территории комплекса с зонами охраны составила – 38,69 гектара. Из них:

площадь памятника – 0,040 гектара;

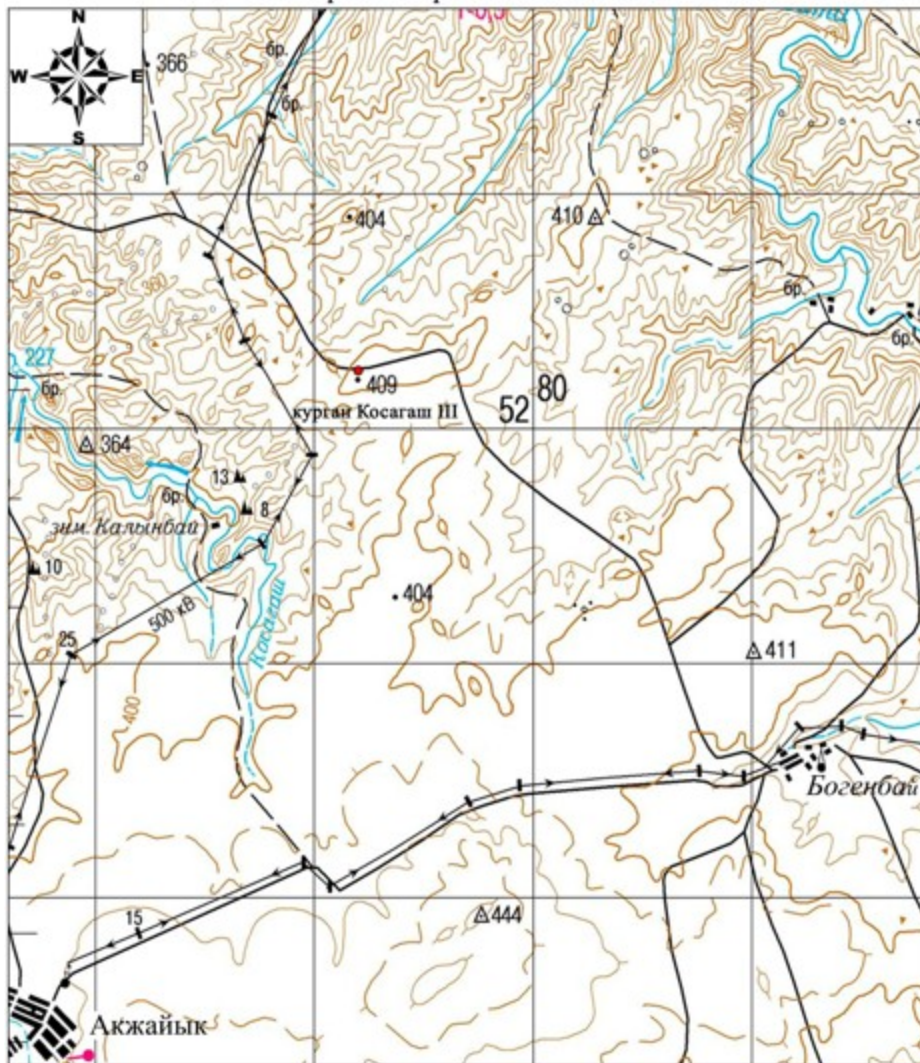
площадь охранной зоны – 1,45 гектара;

площадь зоны регулирования застройки – 10,2 гектара. Зона регулирования застройки занимает территорию, прилегающую к охранной зоне памятника;

площадь зоны охраняемого природного ландшафта – 27,0 гектара. Зона охраняемого природного ландшафта занимает территорию, прилегающую к границам зоны регулирования застройки памятника. В нее входит важное для истории и памятника природное окружение, имеющее высокое научное значение и высокие эстетические качества.

Приложение 62 к решению областного
маслихата от 08 декабря 2017 года № 228

Курган Косагаш III
Актюбинская область, Каргалинский район
карта-схема расположения памятника



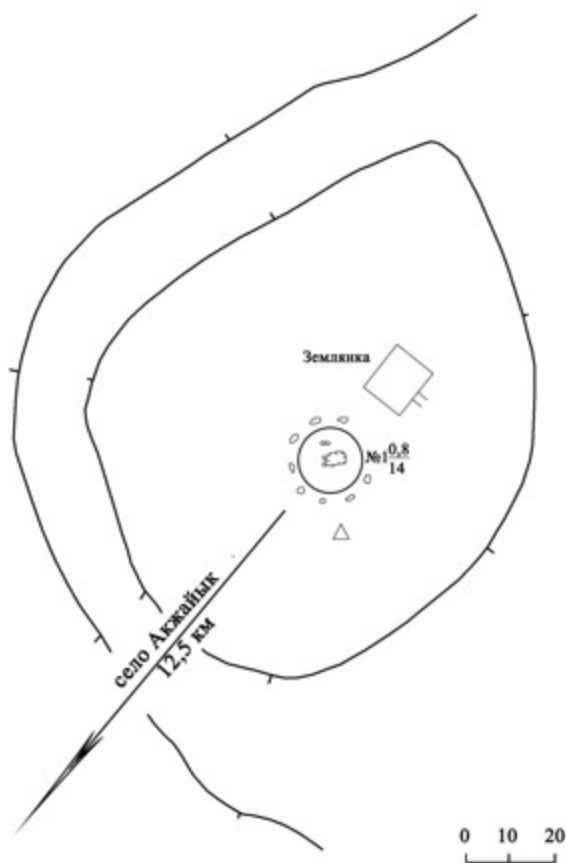
Основные объекты:

- Курган Косагаш III

Приложение 63 к решению областного
маслихата от 08 декабря 2017 года № 228

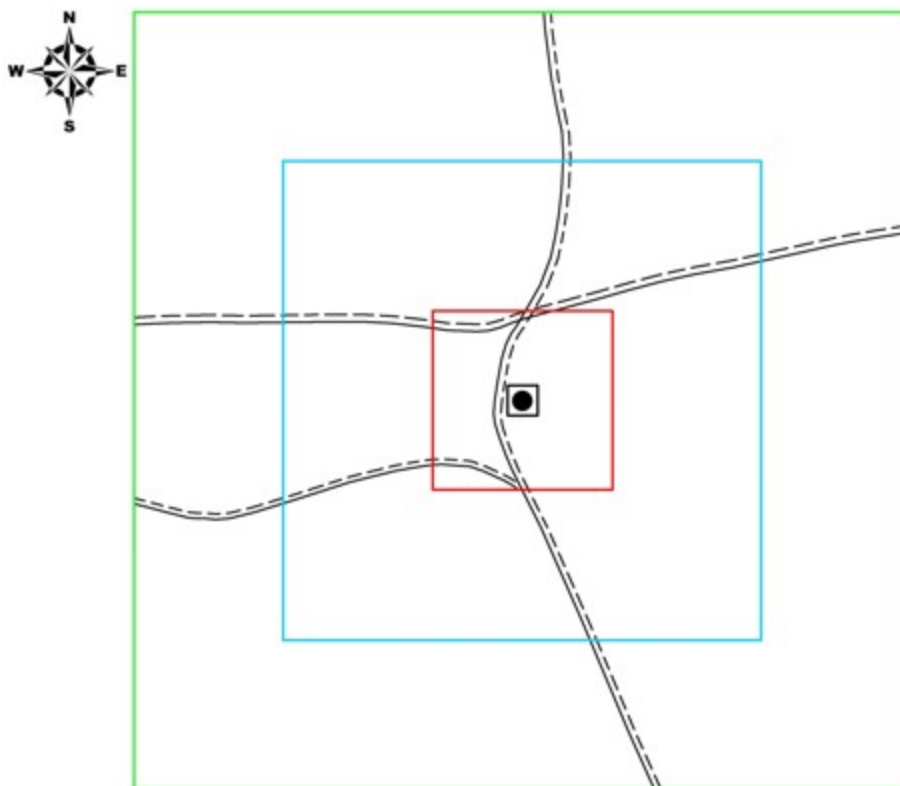


Курган Косагаш III
Актыбинская область
Каргалинский район
план памятника



Приложение 64 к решению областного
маслихата от 08 декабря 2017 года № 228

Курган Косагаш III
Актюбинская область, Каргалинский район
границы охранной зоны, зоны регулирования застройки и зоны охраняемого
природного ландшафта



экспликация:	площадь:
— граница памятника	площадь памятника - 0,040 га
— граница охранной зоны	площадь охранной зоны - 1,45 га
— граница зоны регулирования застройки	площадь зоны регулирования застройки - 10,2 га
— граница зоны охраняемого природного ландшафта	площадь зоны охраняемого природного ландшафта - 27,0 га
● курган	
--- полевая дорога	

Приложение 65 к решению областного
маслихата от 08 декабря 2017 года № 228

Границы охранной зоны, зоны регулирования застройки и зоны охраняемого природного ландшафта кургана Косестек I (эпоха раннего железа)

Охранная зона памятника проходит по границам ландшафта, являющегося функционально неотъемлемой частью кургана Косестек I, расположенного в Каргалинском районе Актюбинской области, в 5 километрах к юго-западу от села Кос-Истек.

На вершине небольшой возвышенности, в 5 километрах к юго-западу от села Кос-Истек расположен земляной курган (0,3x12 метров). В 45 метрах к западу от

кургана проходит линия электропередач, которая чуть севернее поворачивает на восток-северо-восток, параллельно с ней тянется полевая дорога. С северной и юго-восточной сторон кургана находятся лесонасаждения.

Общая площадь территории комплекса с зонами охраны составила – 37,986 гектара. Из них:

площадь памятника – 0,026 гектара;

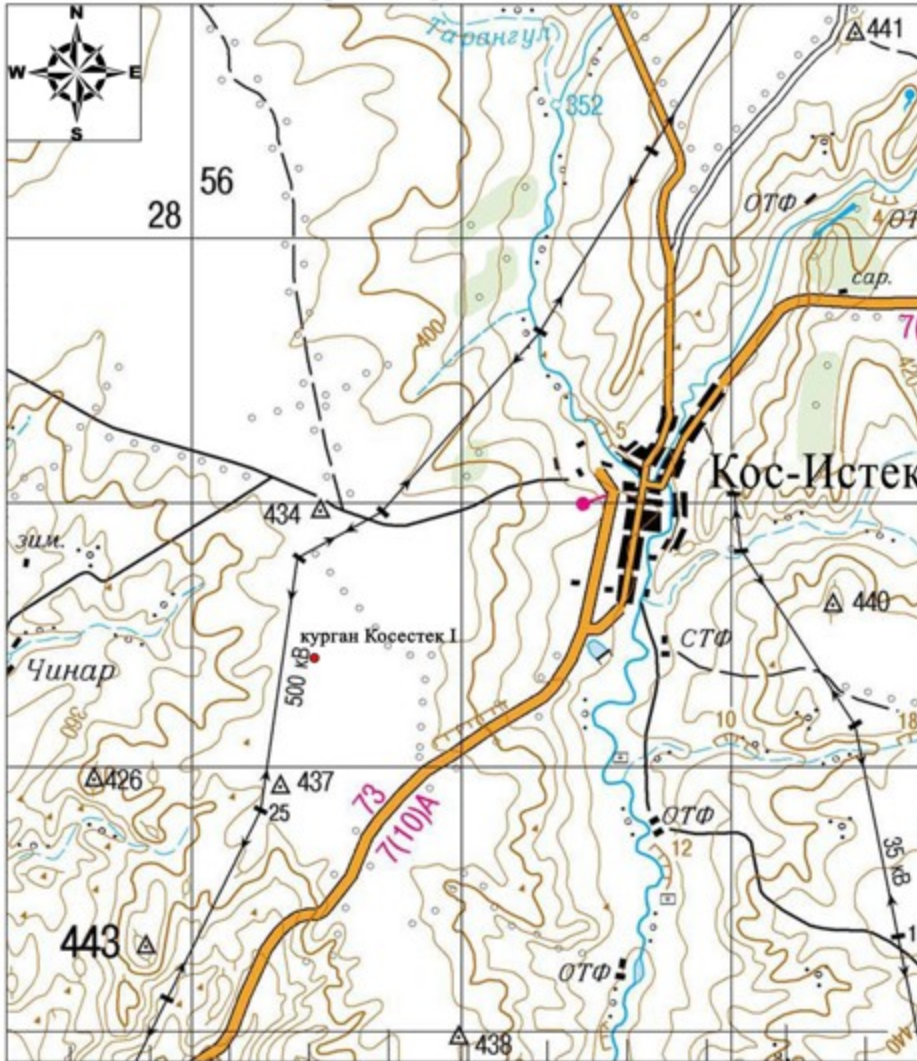
площадь охранной зоны – 1,36 гектара;

площадь зоны регулирования застройки – 10,0 гектара. Зона регулирования застройки занимает территорию, прилегающую к охранной зоне памятника;

площадь зоны охраняемого природного ландшафта – 26,6 гектара. Зона охраняемого природного ландшафта занимает территорию, прилегающую к границам зоны регулирования застройки памятника. В нее входит важное для истории и памятника природное окружение, имеющее высокое научное значение и высокие эстетические качества.

Приложение 66 к решению областного
маслихата от 08 декабря 2017 года № 228

Курган Косестек I
Актыбинская область, Каргалинский район
карта-схема расположения памятника



Основные объекты:

- Курган Косестек I

Приложение 67 к решению областного
маслихата от 08 декабря 2017 года № 228



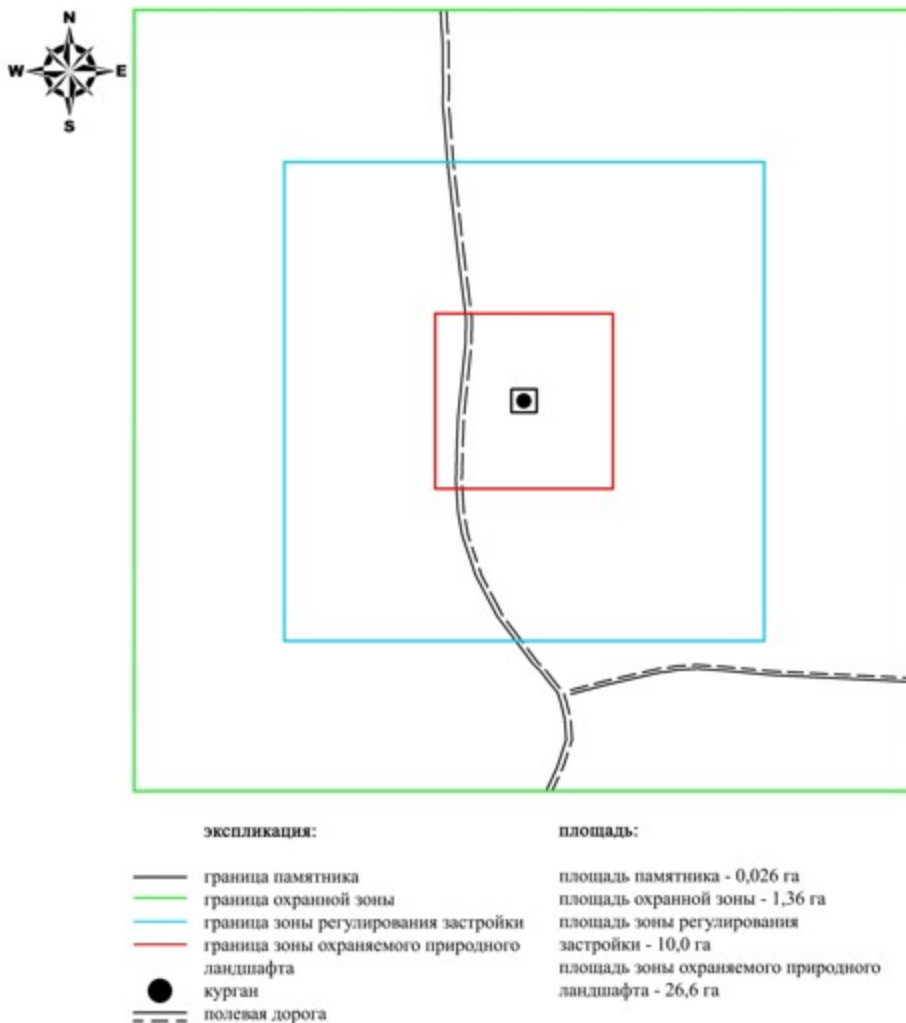
Курган Косестек I
Актыбинская область
Каргалинский район
план памятника



0 10 20 м

Приложение 68 к решению областного
маслихата от 08 декабря 2017 года № 228

Курган Косестек I
Актюбинская область, Каргалинский район
границы охранной зоны, зоны регулирования застройки и зоны охраняемого
природного ландшафта



Приложение 69 к решению областного
маслихата от 08 декабря 2017 года № 228

Границы охранной зоны, зоны регулирования застройки и зоны охраняемого природного ландшафта могильника Култавасай II (эпоха бронзы)

Охранная зона памятника проходит по границам ландшафта, являющегося функционально неотъемлемой частью могильника Култавасай II, расположенного в Каргалинском районе Актюбинской области, между рекой Ебейты и ручьем Култавасай, в 8,2 километрах севернее села Богенбай.

Могильник находится примерно в 280 метрах южнее Култавасай I. Состоит из одного кургана и одной каменной оградки. Курган имеет плоскую вершину и двойную каменную ограду. Его диаметр 21 метр, высота 1,2 метра. Наружная ограда имеет толщину до 1,5 метров. В 30 метрах к юго-западу от кургана

сохранилась каменная ограда диаметром 6,5 метров, толщина стенки более 1 метра. С юго-восточной стороны к объектам примыкает казахское кладбище.

Общая площадь территории комплекса с зонами охраны составила – 30,983 гектара. Из них:

площадь памятника – 0,103 гектара;

площадь охранной зоны – 1,46 гектара;

площадь зоны регулирования застройки – 8,42 гектара. Зона регулирования застройки занимает территорию, прилегающую к охранной зоне памятника;

площадь зоны охраняемого природного ландшафта – 21,0 гектара. Зона охраняемого природного ландшафта занимает территорию, прилегающую к границам зоны регулирования застройки памятника. В нее входит важное для истории и памятника природное окружение, имеющее высокое научное значение и высокие эстетические качества.

Приложение 70 к решению областного
маслихата от 08 декабря 2017 года № 228

Могильник Култавасай II
Актыбинская область, Каргалинский район
карта-схема расположения памятника



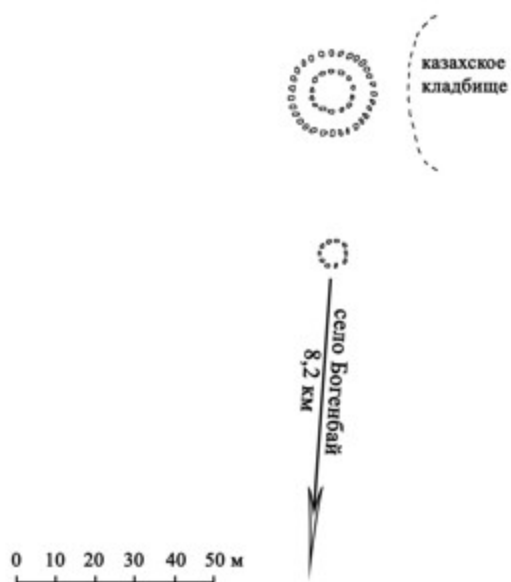
Основные объекты:

- Могильник Култавасай II

Приложение 71 к решению областного
маслихата от 08 декабря 2017 года № 228

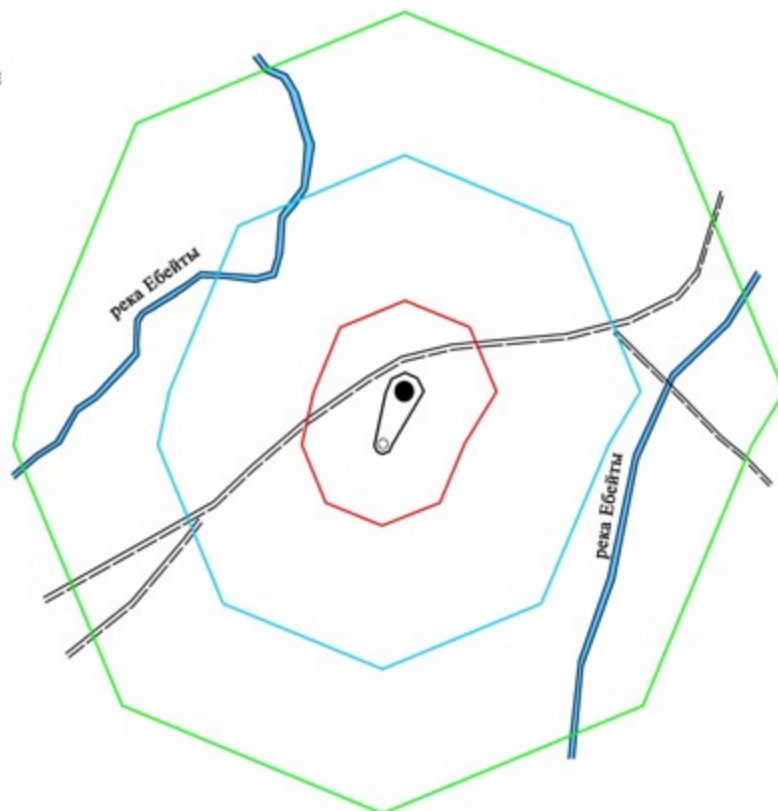


Могильник Култасай II
Актюбинская область
Каргалинский район
план памятника



Приложение 72 к решению областного
маслихата от 08 декабря 2017 года № 228

Могильник Култавасай II
Актюбинская область, Каргалинский район
границы охранной зоны, зоны регулирования застройки и зоны охраняемого
природного ландшафта



экспликация:	площадь:
— граница памятника	площадь памятника - 0,103 га
— граница охранной зоны	площадь охранной зоны - 1,46 га
— граница зоны регулирования застройки	площадь зоны регулирования застройки - 8,42 га
— граница зоны охраняемого природного ландшафта	площадь зоны охраняемого природного ландшафта - 21,0 га
● курган	
--- полевая дорога	
○ каменная оградка	
— река	

Приложение 73 к решению областного
маслихата от 08 декабря 2017 года № 228

Границы охранной зоны, зоны регулирования застройки и зоны охраняемого природного ландшафта кургана Култавасай III (эпоха бронзы)

Охранная зона памятника проходит по границам ландшафта, являющегося функционально неотъемлемой частью кургана Култавасай III, расположенного в Каргалинском районе Актюбинской области, в 7,2 километрах к северу от села Богенбай.

Представляет собой земляной курган в плане подтрапещевидной формы, длинной стороной ориентированной по оси с северо-северо-запада на

юго-юго-восток. Длина 10 метров, высота 0,4 метра. По основанию курган обложен камнем.

Общая площадь территории комплекса с зонами охраны составила – 38,066 гектара. Из них:

площадь памятника – 0,026 гектара;

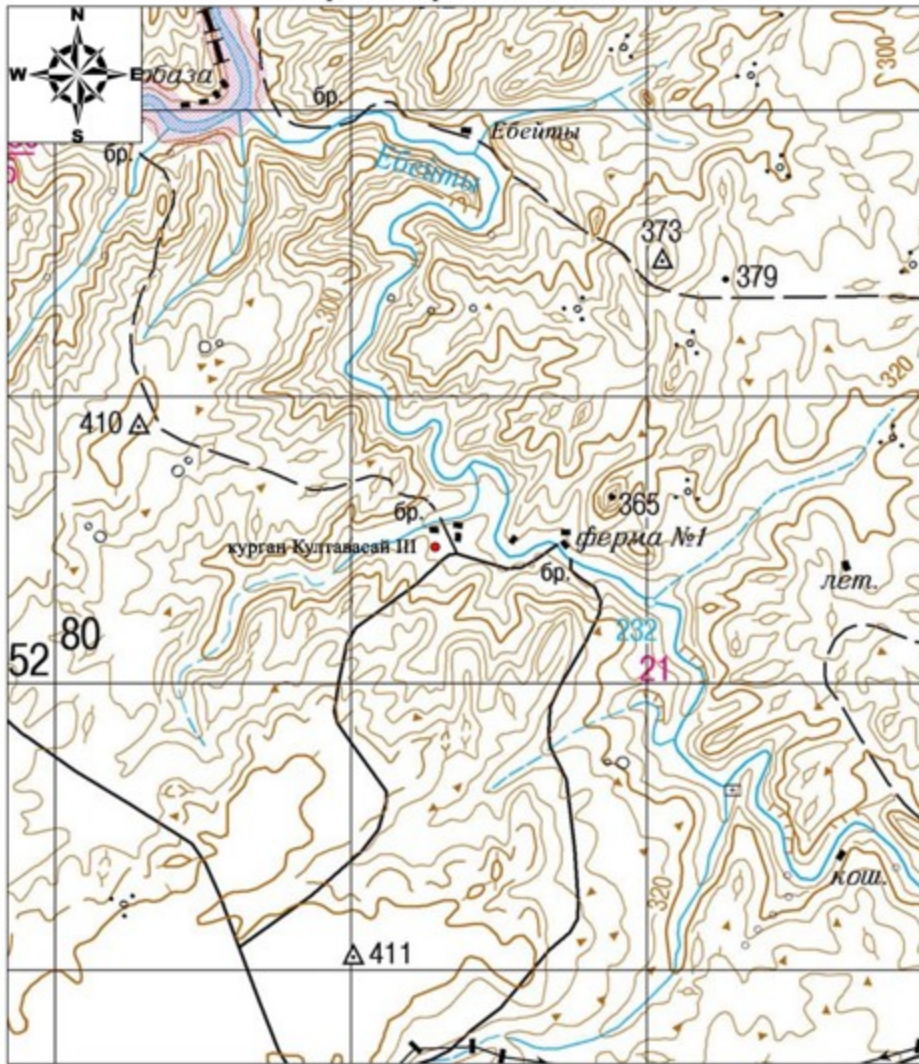
площадь охранной зоны – 1,35 гектара;

площадь зоны регулирования застройки – 9,99 гектара. Зона регулирования застройки занимает территорию, прилегающую к охранной зоне памятника;

площадь зоны охраняемого природного ландшафта – 26,7 гектара. Зона охраняемого природного ландшафта занимает территорию, прилегающую к границам зоны регулирования застройки памятника. В нее входит важное для истории и памятника природное окружение, имеющее высокое научное значение и высокие эстетические качества.

Приложение 74 к решению областного
маслихата от 08 декабря 2017 года № 228

Курган Култавасай III
Актюбинская область, Каргалинский район
карта-схема расположения памятника



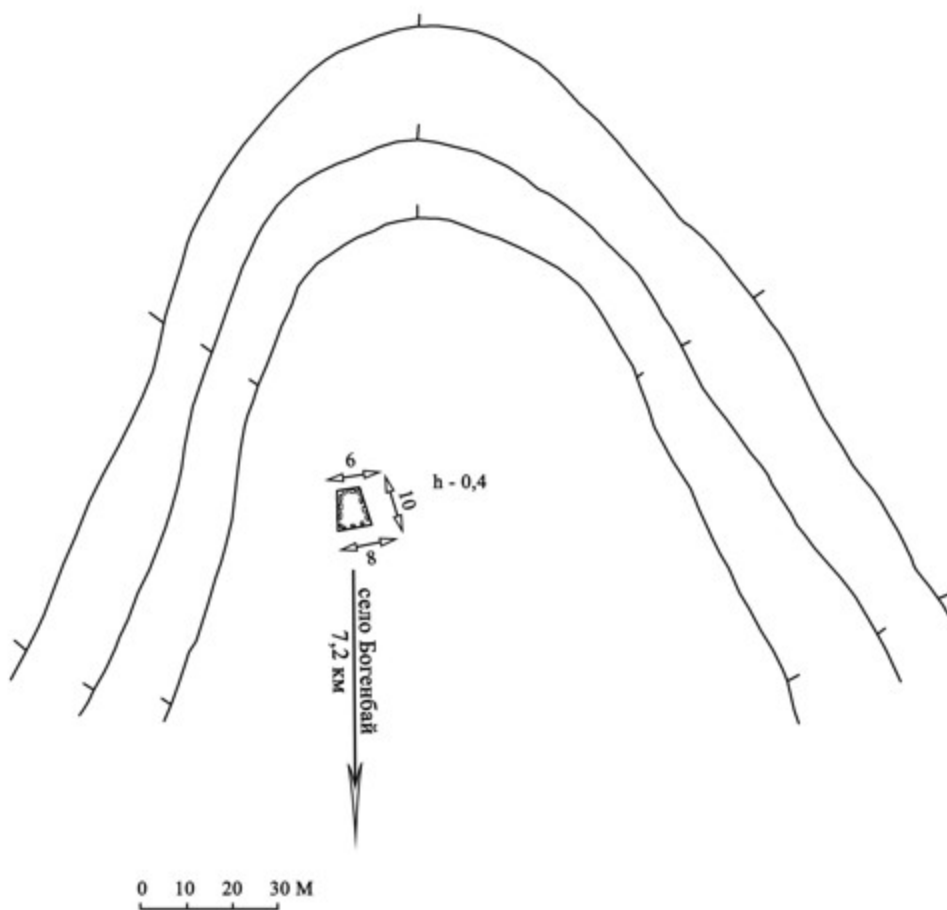
Основные объекты:

- Курган Култавасай III

Приложение 75 к решению областного
маслихата от 08 декабря 2017 года № 228

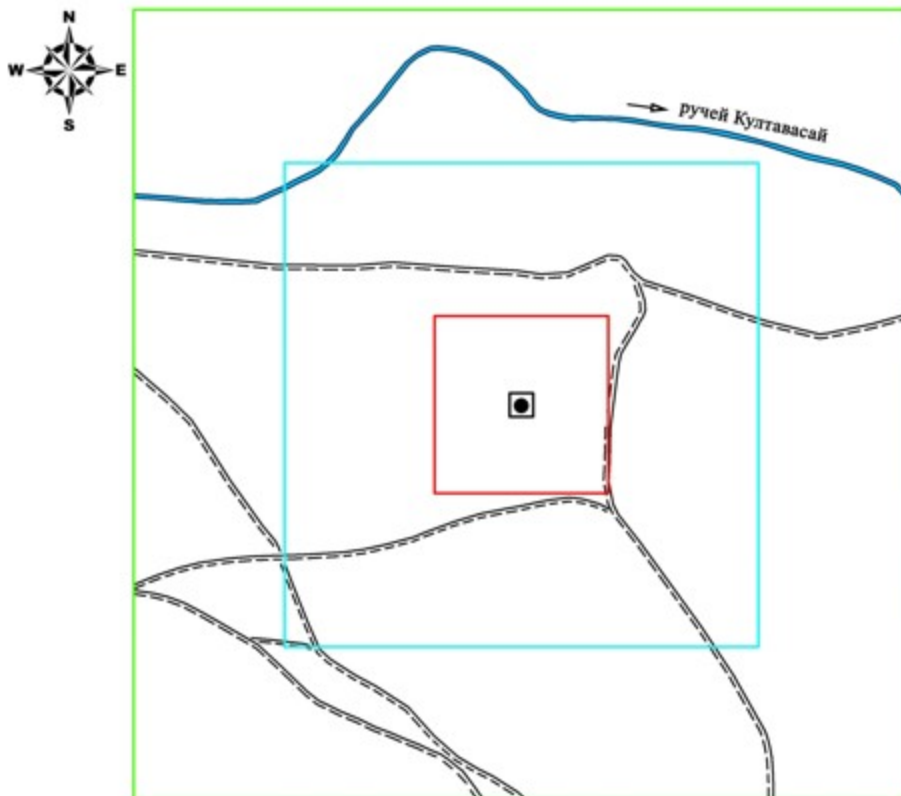


Курган Култавасай III
Актюбинская область
Каргалинский район
план памятника



Приложение 76 к решению областного
маслихата от 08 декабря 2017 года № 228

Курган Култавасай III
Актюбинская область, Каргалинский район
границы охранной зоны, зоны регулирования застройки и зоны охраняемого
природного ландшафта



экспликация:	площадь:
— граница памятника	площадь памятника - 0,026 га
— граница охранной зоны	площадь охранной зоны - 1,35 га
— граница зоны регулирования застройки	площадь зоны регулирования застройки - 9,99 га
— граница зоны охраняемого природного ландшафта	площадь зоны охраняемого природного ландшафта - 26,7 га
● курган	
- - - полевая дорога	
— река	

Приложение 77 к решению областного
маслихата от 08 декабря 2017 года № 228

Границы охранной зоны, зоны регулирования застройки и зоны охраняемого природного ландшафта могильника Кызылжая II (эпоха раннего железа)

Охранная зона памятника проходит по границам ландшафта, являющегося функционально неотъемлемой частью могильника Кызылжая II, расположенного в Каргалинском районе Актюбинской области, в 11,2 километрах к западу от села Бадамша и 2,8 километрах к северо-северо-западу от зимовки Кызылжая.

Могильник расположен на пологом склоне правобережья реки Куагаш. Могильник состоит из четырех курганов. Западную часть могильника составляют три земляных кургана диаметром 14-18 метров, высотой 0,2-0,3 метра. Курган 4 находился в стороне, примерно в 400 метрах к юго-востоку. Он

был сооружен на небольшом кряже. Насыпь кургана каменная диаметром 8 метров, высотой 0,3 метра.

Общая площадь территории комплекса с зонами охраны составила – 68,835 гектара. Из них:

площадь памятника – 0,785 гектара;

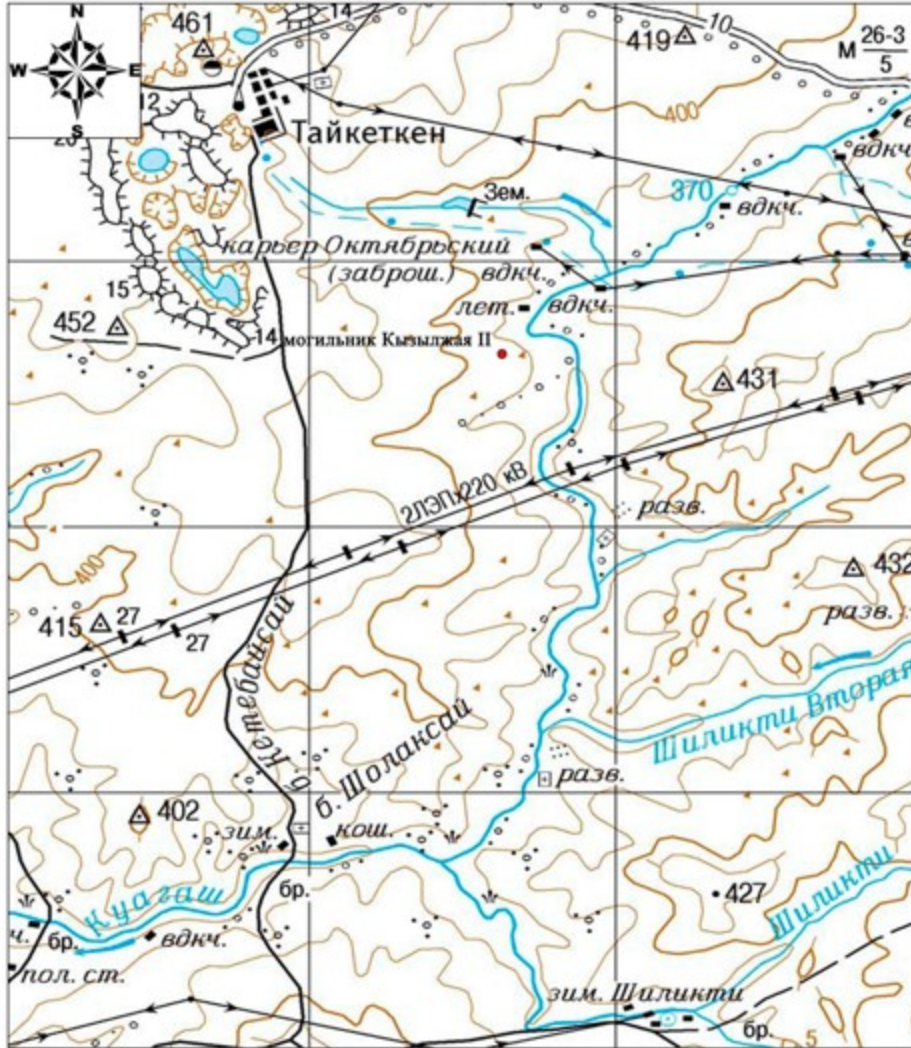
площадь охранной зоны – 6,45 гектара;

площадь зоны регулирования застройки – 20,9 гектара. Зона регулирования застройки занимает территорию, прилегающую к охранной зоне памятника;

площадь зоны охраняемого природного ландшафта – 40,7 гектара. Зона охраняемого природного ландшафта занимает территорию, прилегающую к границам зоны регулирования застройки памятника. В нее входит важное для истории и памятника природное окружение, имеющее высокое научное значение и высокие эстетические качества.

Приложение 78 к решению областного
маслихата от 08 декабря 2017 года № 228

Могильник Кызылжая II
Актюбинская область, Каргалинский район
карта-схема расположения памятника



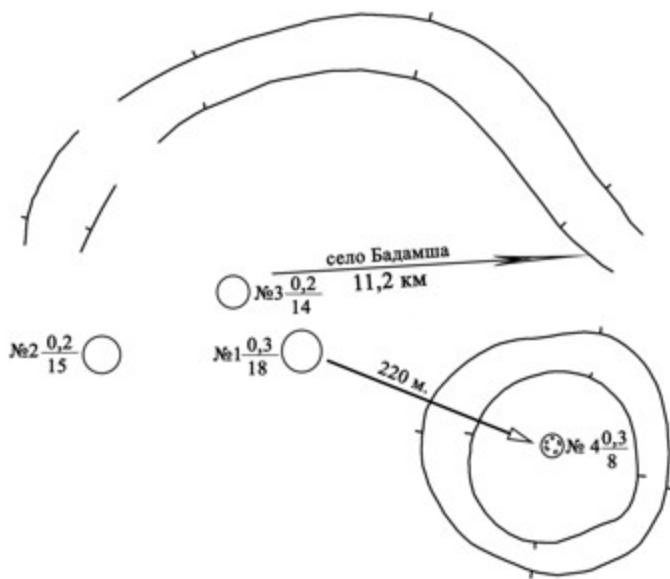
Основные объекты:

- Могильник Кызылжая II

Приложение 79 к решению областного
маслихата от 08 декабря 2017 года № 228



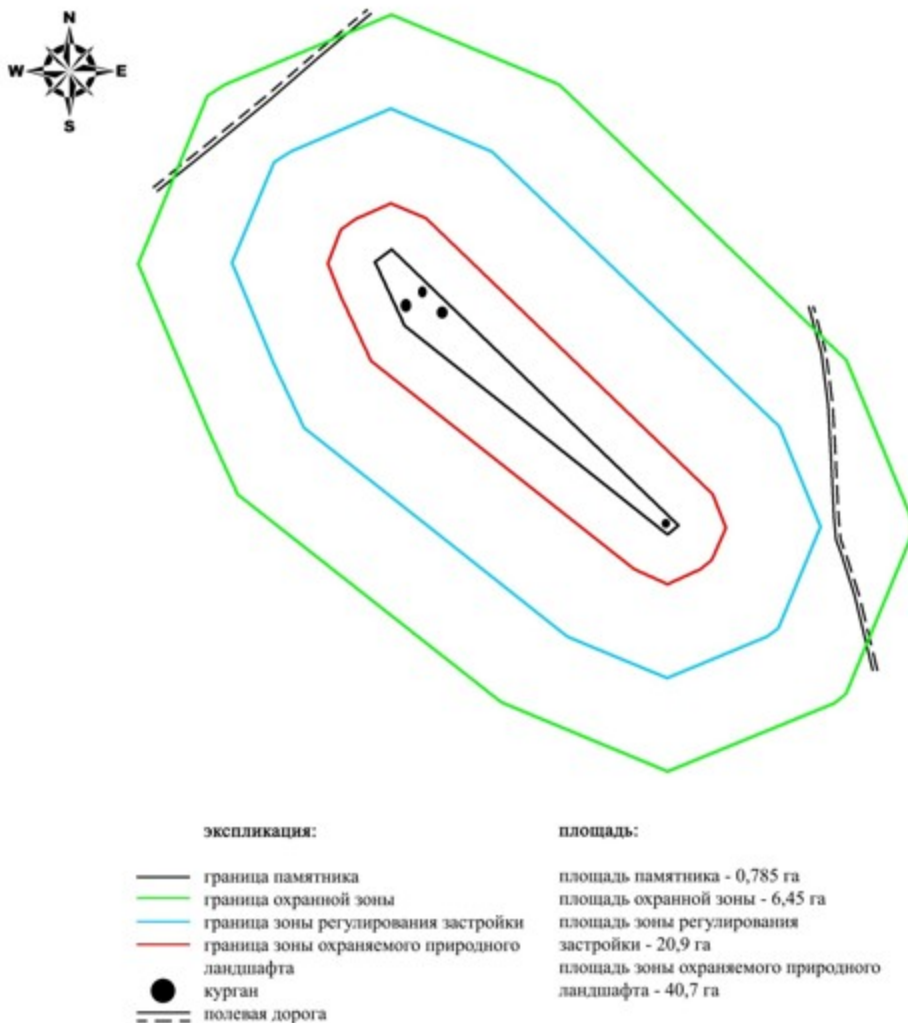
Могильник Кызылжая II
Актюбинская область
Каргалинский район
план памятника



0 20 40 м.

Приложение 80 к решению областного
маслихата от 08 декабря 2017 года № 228

Могильник Кызылжая II
Актюбинская область, Каргалинский район
границы охранной зоны, зоны регулирования застройки и зоны охраняемого
природного ландшафта



Приложение 81 к решению областного
маслихата от 08 декабря 2017 года № 228

Границы охранной зоны, зоны регулирования застройки и зоны охраняемого природного ландшафта могильника Кызылжая III (эпоха бронзы)

Охранная зона памятника проходит по границам ландшафта, являющегося функционально неотъемлемой частью могильника Кызылжая III, расположенного в Каргалинском районе Актюбинской области, в 11 километрах к западу от села Бадамша и в 2,7 километрах к северо-северо-западу от зимовки Кызылжая.

Могильник расположен на пологой возвышенности, состоит из 6 курганов и 16 небольших каменных оградок. В насыпях курганов 1 (0,3x20 метров), 2 (0,1x10 метров), 4 (0,1x8 метров) и 6 (0,4x16 метров) фиксируются камни.

Основная масса каменных оградок расположена в юго-восточной части могильника, самые крупные оградки имеют размеры 0,1х6 метров. Размеры курганов 5 и 3 составляют 0,1х10 метров и 0,4х7 метров соответственно.

Общая площадь территории комплекса с зонами охраны составила – 50,68 гектара. Из них:

площадь памятника – 1,34 гектара;

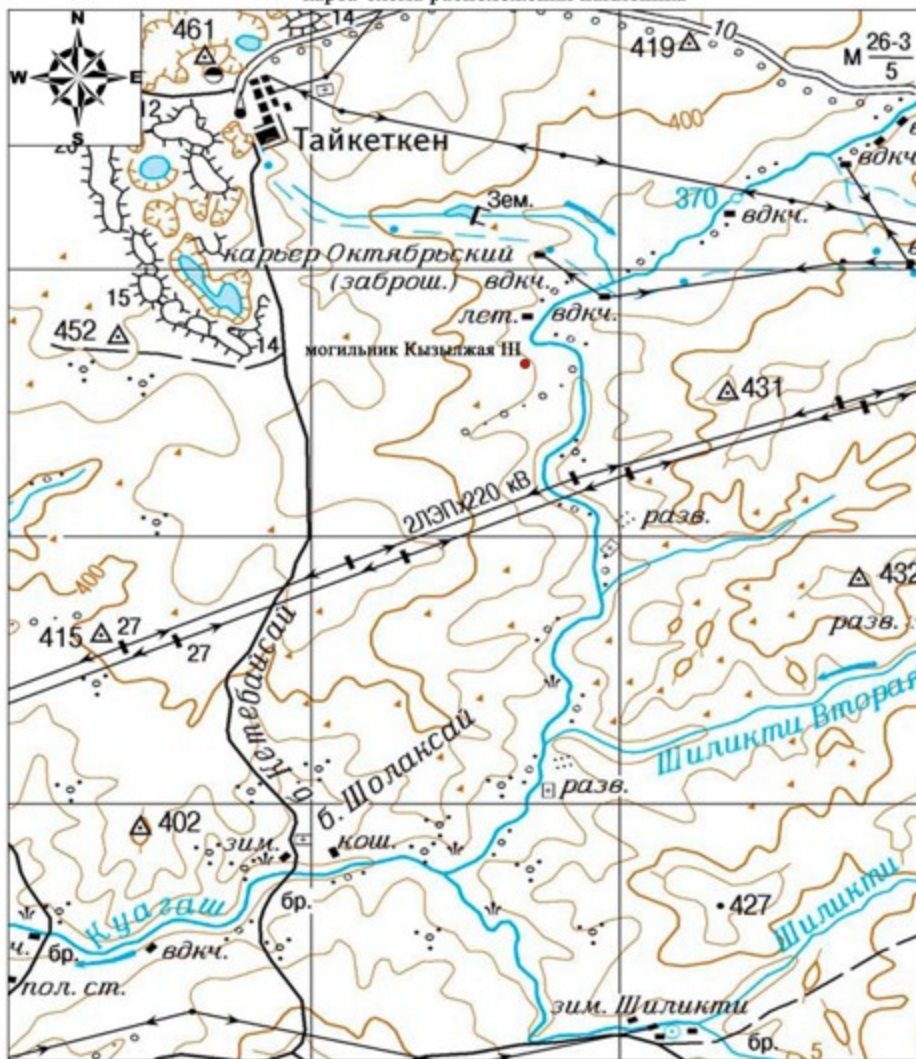
площадь охранной зоны – 4,34 гектара;

площадь зоны регулирования застройки – 14,5 гектара. Зона регулирования застройки занимает территорию, прилегающую к охранной зоне памятника;

площадь зоны охраняемого природного ландшафта – 30,5 гектара. Зона охраняемого природного ландшафта занимает территорию, прилегающую к границам зоны регулирования застройки памятника. В нее входит важное для истории и памятника природное окружение, имеющее высокое научное значение и высокие эстетические качества.

Приложение 82 к решению областного
маслихата от 08 декабря 2017 года № 228

Могильник Кызылжая III
Актюбинская область, Каргалинский район
карта-схема расположения памятника



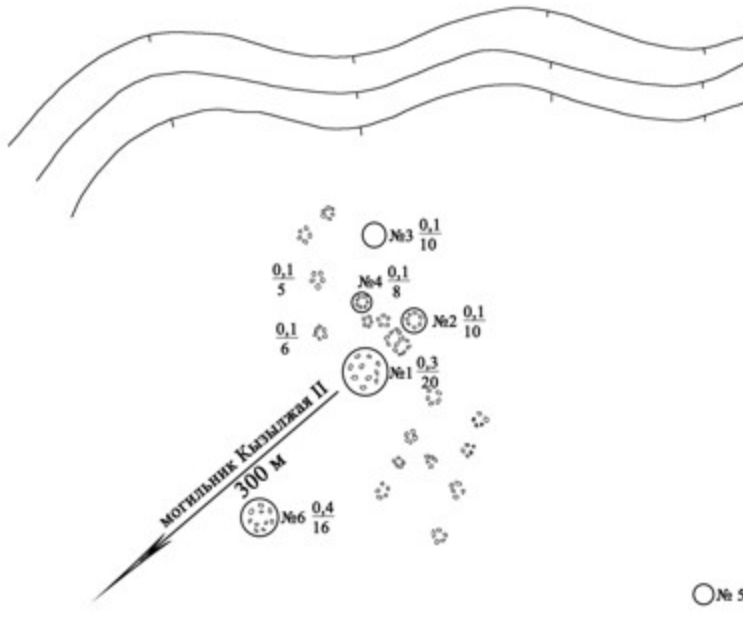
Основные объекты:

- Могильник Кызылжая III

Приложение 83 к решению областного
маслихата от 08 декабря 2017 года № 228

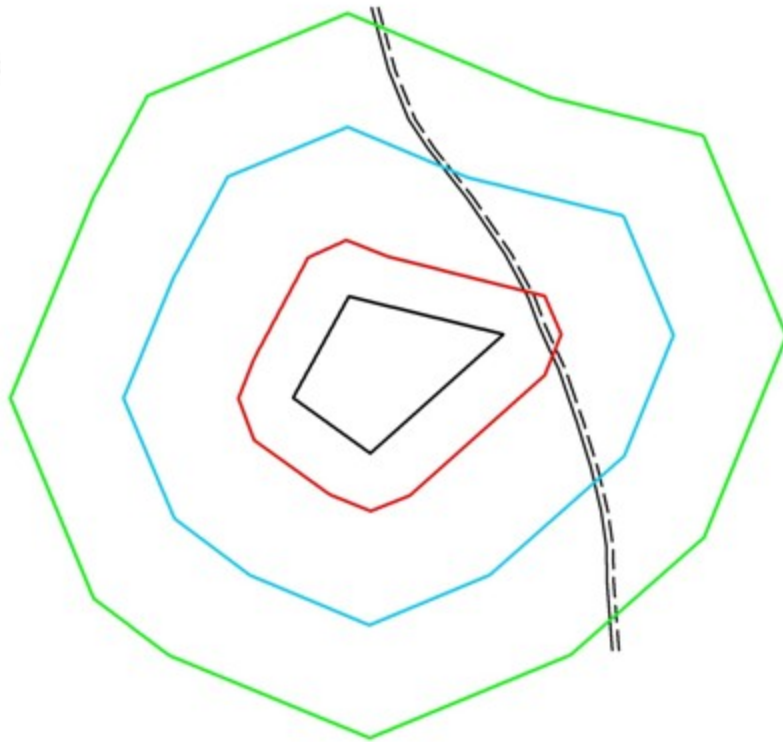


Могильник Кызылжая Ш
Актюбинская область
Каргалинский район
план памятника



Приложение 84 к решению областного
маслихата от 08 декабря 2017 года № 228

Могильник Кызылжая III
Актюбинская область, Каргалинский район
границы охранной зоны, зоны регулирования застройки и зоны охраняемого
природного ландшафта



эспликация:	площадь:
— граница памятника	площадь памятника - 1,34 га
— граница охранной зоны	площадь охранной зоны - 4,34 га
— граница зоны регулирования застройки	площадь зоны регулирования застройки - 14,5 га
— граница зоны охраняемого природного ландшафта	площадь зоны охраняемого природного ландшафта - 30,5 га
--- полевая дорога	

Приложение 85 к решению областного
маслихата от 08 декабря 2017 года № 228

Границы охранной зоны, зоны регулирования застройки и зоны охраняемого природного ландшафта могильника Кызылсай I (эпоха раннего железа)

Охранная зона памятника проходит по границам ландшафта, являющегося функционально неотъемлемой частью могильника Кызылсай I, расположенного в Каргалинском районе Актюбинской области, в 13,7 километрах к северо-западу от села Алимбет.

Состоит из четырех курганов, три из которых по основанию обложены крупными плитами (крепида). Их диаметр от 7 до 15 метров, высота 0,2-1,5 метра. Наиболее крупные курганы по периметру окружены западинами. По центру кургана 3 наблюдается углубление диаметром 3 метра, глубиной 0,4

метра. Еще один курган находится примерно в 40 метрах к северо-востоку от кургана 2. Представлял собой ограду из каменных блоков среднего размера.

Общая площадь территории комплекса с зонами охраны составила – 39,615 гектара. Из них:

площадь памятника – 0,425 гектара;

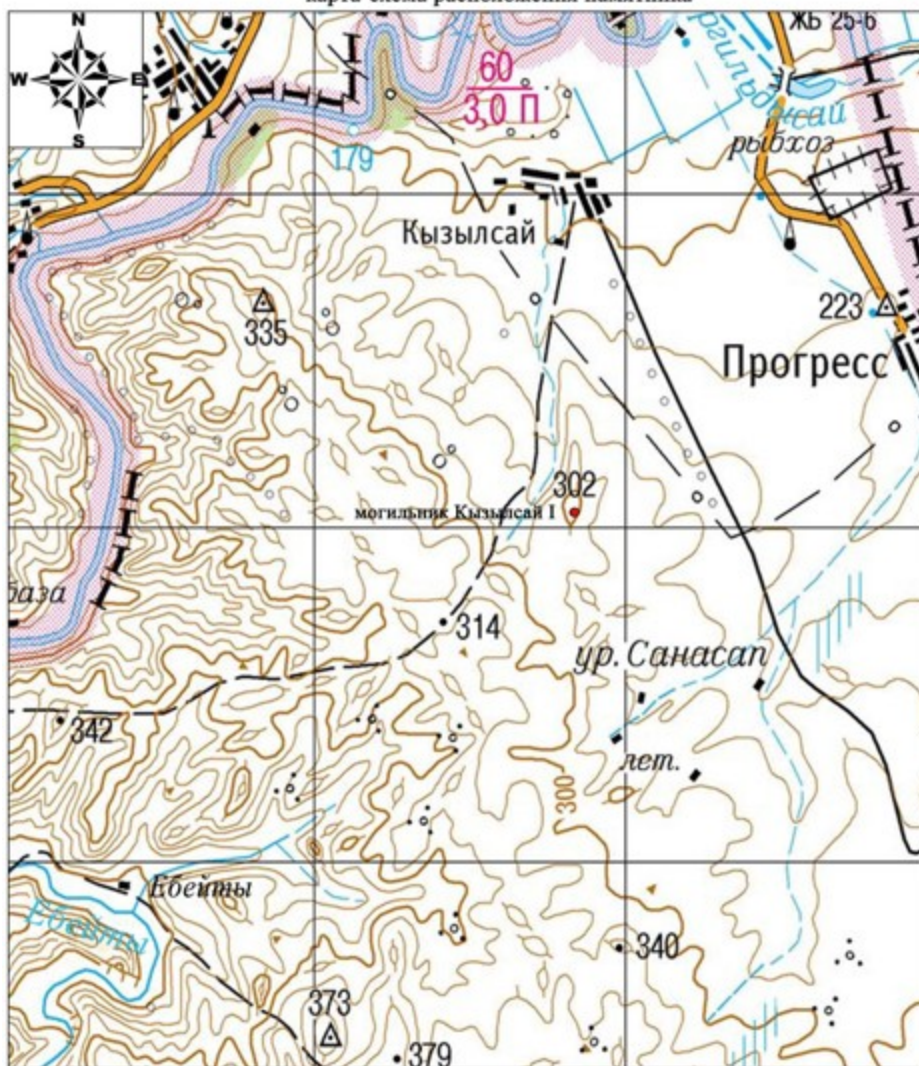
площадь охранной зоны – 2,59 гектара;

площадь зоны регулирования застройки – 11,2 гектара. Зона регулирования застройки занимает территорию, прилегающую к охранной зоне памятника;

площадь зоны охраняемого природного ландшафта – 25,4 гектара. Зона охраняемого природного ландшафта занимает территорию, прилегающую к границам зоны регулирования застройки памятника. В нее входит важное для истории и памятника природное окружение, имеющее высокое научное значение и высокие эстетические качества.

Приложение 86 к решению областного
маслихата от 08 декабря 2017 года № 228

Могильник Кызылсай I
Актюбинская область, Каргалинский район
карта-схема расположения памятника



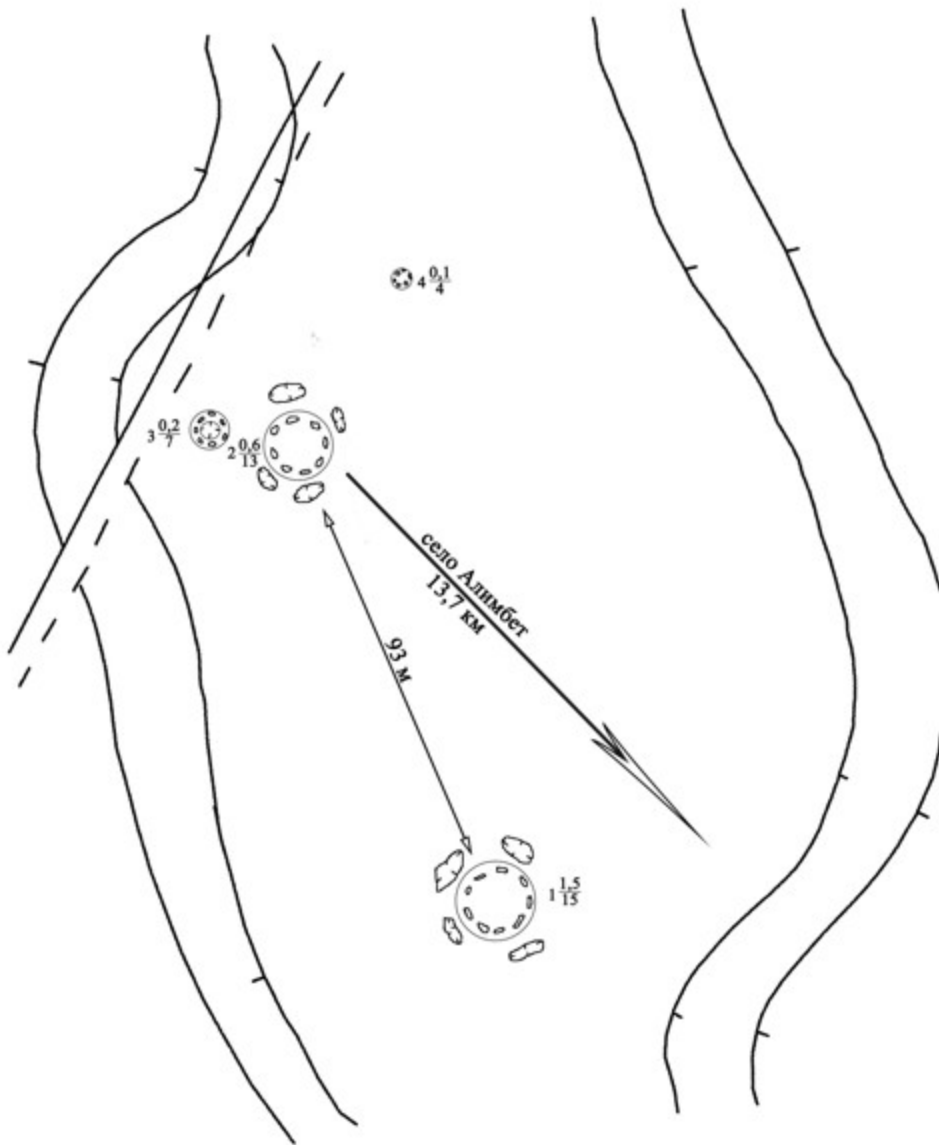
Основные объекты:

- Могильник Кызылсай I

Приложение 87 к решению областного
маслихата от 08 декабря 2017 года № 228

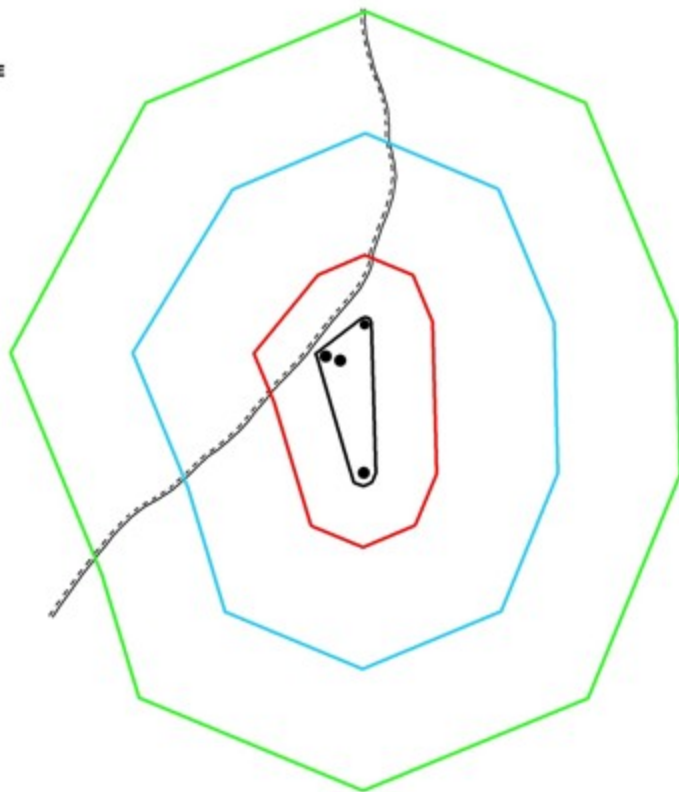


Могильник Кызылсай I
Актюбинская область
Каргалинский район
план памятника



Приложение 88 к решению областного
маслихата от 08 декабря 2017 года № 228

Могильник Кызылсай I
Актюбинская область, Каргалинский район
границы охранной зоны, зоны регулирования застройки и зоны охраняемого
природного ландшафта



экспликация:	площадь:
— граница памятника	площадь памятника - 0,425 га
— граница охранной зоны	площадь охранной зоны - 2,59 га
— граница зоны регулирования застройки	площадь зоны регулирования застройки - 11,2 га
— граница зоны охраняемого природного ландшафта	площадь зоны охраняемого природного ландшафта - 25,4 га
● курган	
--- грунтовая дорога	

Приложение 89к решению областного
маслихата от 08 декабря 2017 года № 228

Границы охранной зоны, зоны регулирования застройки и зоны охраняемого природного ландшафта могильника Кызылсай II (эпоха бронзы)

Охранная зона памятника проходит по границам ландшафта, являющегося функционально неотъемлемой частью могильника Кызылсай II, расположенного в Каргалинском районе Актюбинской области, в 13,5 километрах к северо-западу от села Алимбет.

Центральным сооружением могильника является большой земляной курган диаметром 16 метров и высотой до 1,6 метра, с расплывшейся плоской вершиной, на которых видно 8 отдельных кучки-наброски из камней. Основание кургана обложено камнями крупных размеров (до 50-70 сантиметров по удлинению); с

северо-западной стороны сохранилась каменная обкладка в 3 ряда камней от основания кургана.

К северо-востоку и югу от центрального кургана на расстоянии до 50 метров группируются каменные кольца разных размеров. Северо-восточней располагается 11 каменных колец диаметром от 3 до 7 метров, высотой от 0,1 до 0,5 метра. В южном направлении от главного кургана зафиксировано два целых каменных кольца диаметром 3,5 и 3 метр, два наполовину разрушенных (в 40 метрах южней кургана) и разбросы отдельных камней еще на 20 метров южней. На внешнем обрамлении кольца 12, южней кургана, имеется 3 скопления из камней образующих небольшие пристройки к основному кольцу.

Общая площадь территории комплекса с зонами охраны составила – 31,548 гектара. Из них:

площадь памятника – 0,108 гектара;

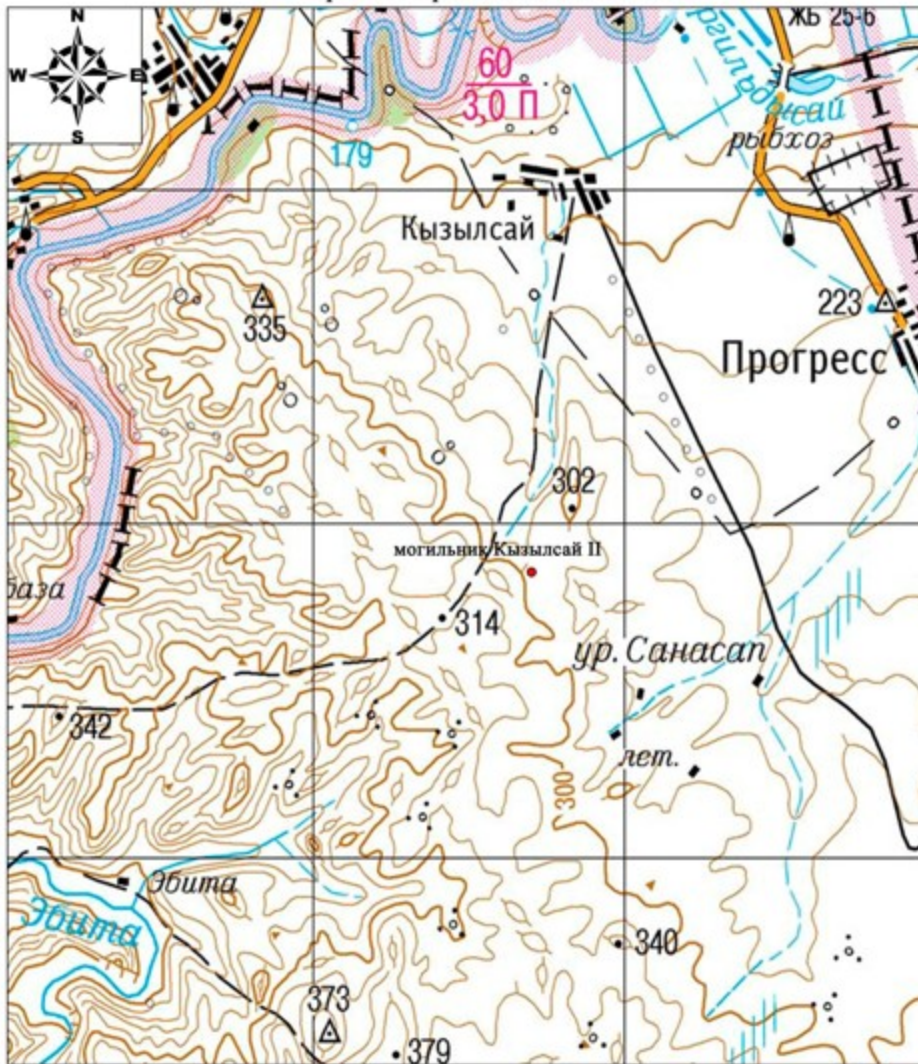
площадь охранной зоны – 1,53 гектара;

площадь зоны регулирования застройки – 8,61 гектара. Зона регулирования застройки занимает территорию, прилегающую к охранной зоне памятника;

площадь зоны охраняемого природного ландшафта – 21,3 гектара. Зона охраняемого природного ландшафта занимает территорию, прилегающую к границам зоны регулирования застройки памятника. В нее входит важное для истории и памятника природное окружение, имеющее высокое научное значение и высокие эстетические качества.

Приложение 90 к решению областного
маслихата от 08 декабря 2017 года № 228

Могильник Кызылсай II
Актюбинская область, Каргалинский район
карта-схема расположения памятника



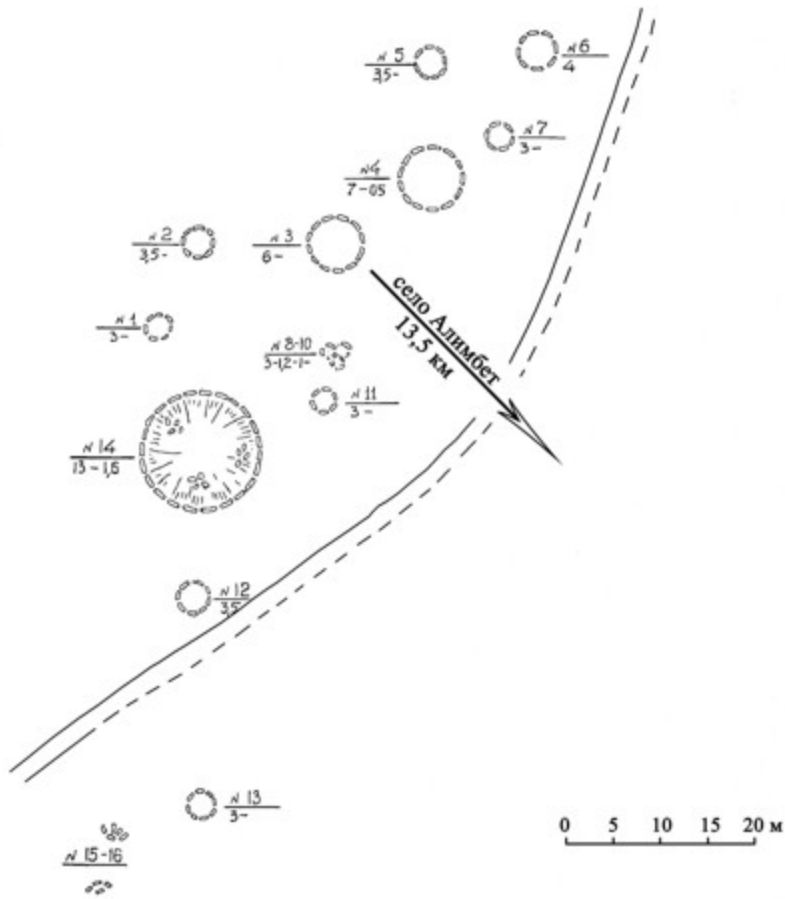
Основные объекты:

- Могильник Кызылсай II

Приложение 91 к решению областного
маслихата от 08 декабря 2017 года № 228



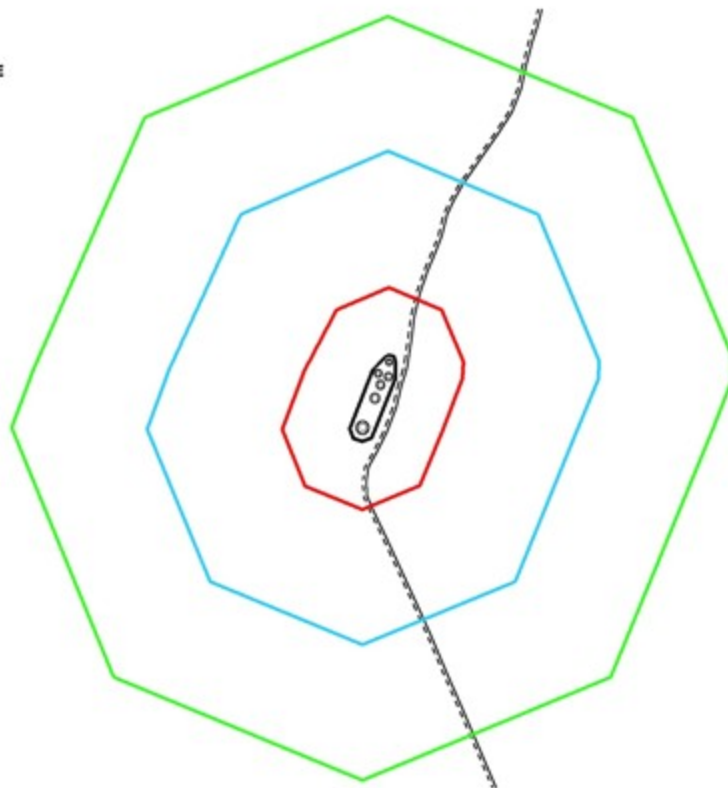
Могильник Кызылсай II
Актюбинская область
Каргалинский район
план памятника



- Объекты № 13, 15, 16 разрушены

Приложение 92 к решению областного
маслихата от 08 декабря 2017 года № 228

Могильник Кызылсай II
Актюбинская область, Каргалинский район
границы охранной зоны, зоны регулирования застройки и зоны охраняемого
природного ландшафта



экспликация:	площадь:
— граница памятника	площадь памятника - 0,108 га
— граница охранной зоны	площадь охранной зоны - 1,53 га
— граница зоны регулирования застройки	площадь зоны регулирования застройки - 8,61 га
— граница зоны охраняемого природного ландшафта	площадь зоны охраняемого природного ландшафта - 21,3 га
○ каменная ограда	
--- полевая дорога	

Приложение 93 к решению областного
маслихата от 08 декабря 2017 года № 228

Границы охранной зоны, зоны регулирования застройки и зоны охраняемого природного ландшафта могильника Лушниковка III (эпоха раннего железа)

Охранная зона памятника проходит по границам ландшафта, являющегося функционально неотъемлемой частью могильника Лушниковка III, расположенного в Каргалинском районе Актюбинской области, в 4 километрах к юго-востоку от села Богенбай.

Два земляных кургана представлены круглыми полусферическими насыпями, вытянутыми по линии юго-запад – северо-восток на расстоянии 370 метров. Курганы разделены грунтовой дорогой и ложбинкой. Их размеры 1x24 метров и 1,5x25 метров.

Общая площадь территории комплекса с зонами охраны составила – 90,11 гектара. Из них:

площадь памятника – 4,31 гектара;

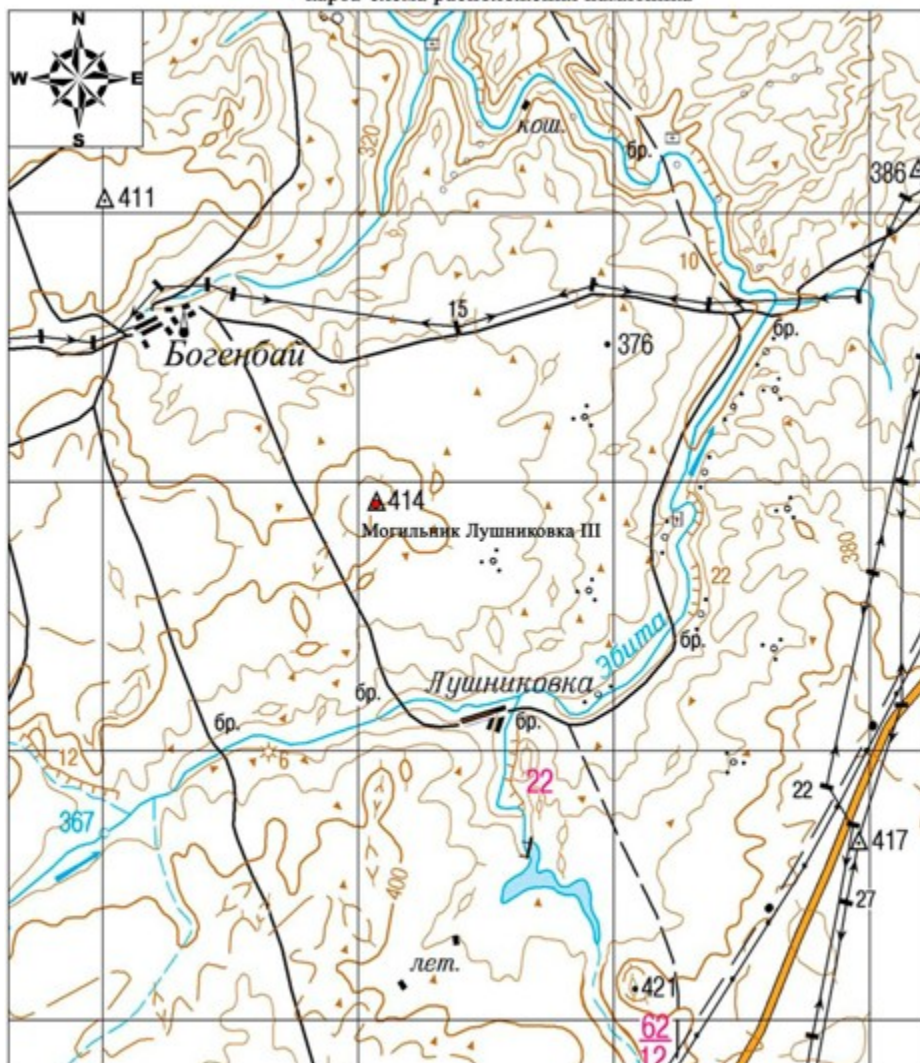
площадь охранной зоны – 10,3 гектара;

площадь зоны регулирования застройки – 26,7 гектара. Зона регулирования застройки занимает территорию, прилегающую к охранной зоне памятника;

площадь зоны охраняемого природного ландшафта – 48,8 гектара. Зона охраняемого природного ландшафта занимает территорию, прилегающую к границам зоны регулирования застройки памятника. В нее входит важное для истории и памятника природное окружение, имеющее высокое научное значение и высокие эстетические качества.

Приложение 94 к решению областного
маслихата от 08 декабря 2017 года № 228

Могильник Лушниковка III
Актюбинская область, Каргалинский район
карта-схема расположения памятника

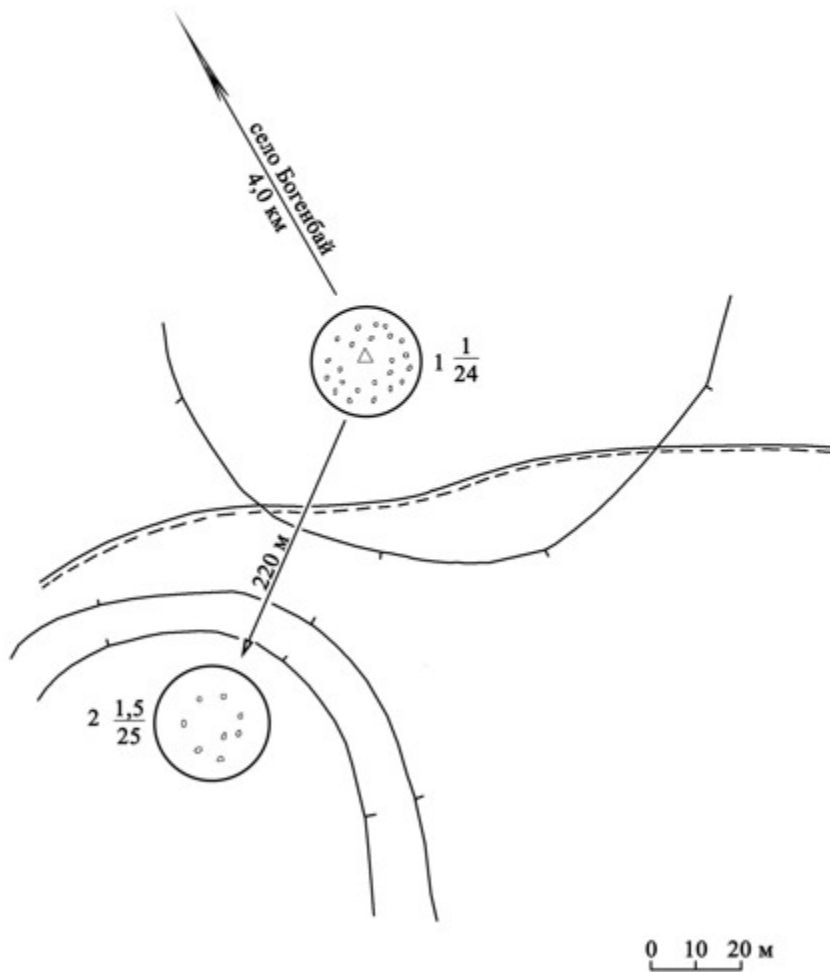


Основные объекты:

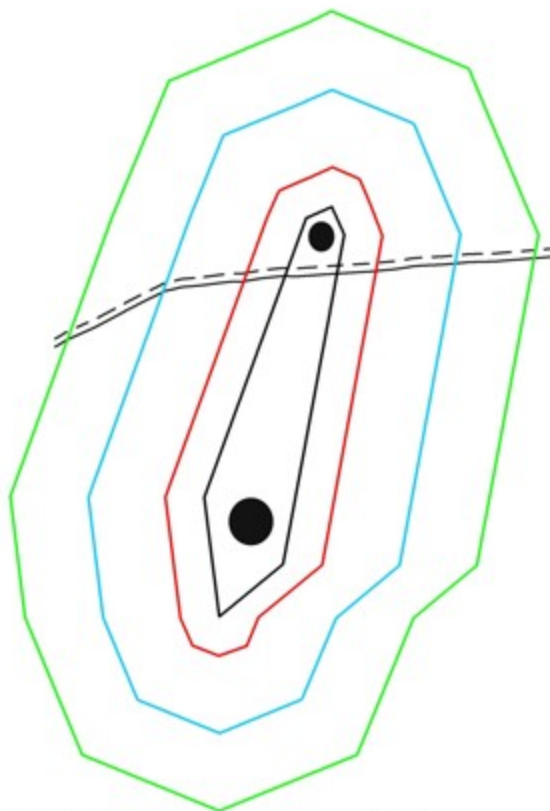
- Могильник Лушниковка III



Могильник Лушниковка III
Актюбинская область
Каргалинский район
план памятника



Могильник Лушниковка III
Актюбинская область, Каргалинский район
границы охранной зоны, зоны регулирования застройки и зоны охраняемого
природного ландшафта



экспликация:	площадь:
— граница памятника	площадь памятника - 4,31 га
— граница охранной зоны	площадь охранной зоны - 10,3 га
— граница зоны регулирования застройки	площадь зоны регулирования застройки - 26,7 га
— граница зоны охраняемого природного ландшафта	площадь зоны охраняемого природного ландшафта - 48,8 га
● курган	
--- полевая дорога	

Приложение 97 к решению областного
маслихата от 08 декабря 2017 года № 228

Границы охранной зоны, зоны регулирования застройки и зоны охраняемого природного ландшафта могильника Медес (эпоха раннего железа)

Охранная зона памятника проходит по границам ландшафта, являющегося функционально неотъемлемой частью могильника Медес, расположенного в Каргалинском районе Актюбинской области, в 11 километрах к северу от села Акжайык.

Могильник состоит из четырех курганов занимающих небольшое возвышение межгорной долины, примерно в 700 метрах к западу от места слияния рек Медес и Косагаш. Курган с "усами" находится в северной части могильника. Представляет собой небольшой каменный курган диаметром 10

метров и высотой 0,35 метра. К востоку от него в восточном и северо-восточном направлениях отходили две каменные гряды длиной 51 и 44 метров. К югу от него находились три кургана с размерами насыпей от 0,3x10 метров до 0,8x13 метров.

Общая площадь территории комплекса с зонами охраны составила – 47,36 гектара. Из них:

площадь памятника – 1,06 гектара;

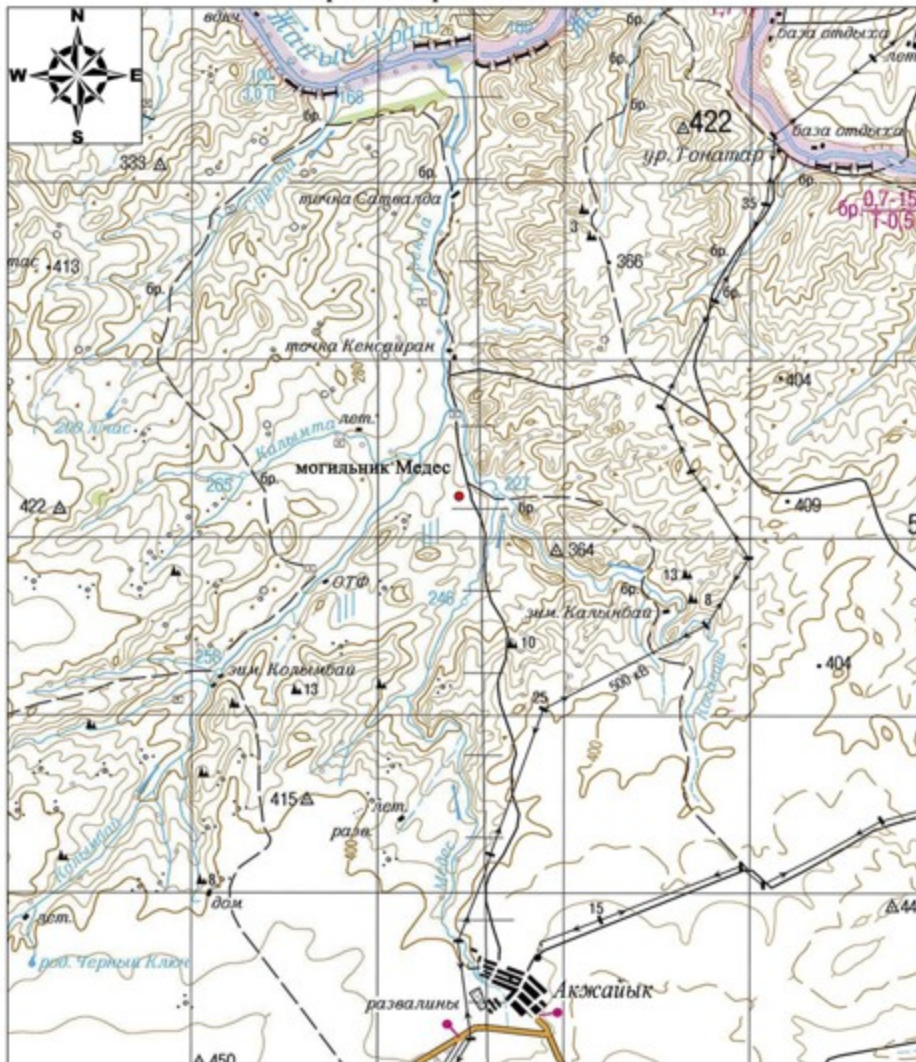
площадь охранной зоны – 3,80 гектара;

площадь зоны регулирования застройки – 13,6 гектара. Зона регулирования застройки занимает территорию, прилегающую к охранной зоне памятника;

площадь зоны охраняемого природного ландшафта – 28,9 гектара. Зона охраняемого природного ландшафта занимает территорию, прилегающую к границам зоны регулирования застройки памятника. В нее входит важное для истории и памятника природное окружение, имеющее высокое научное значение и высокие эстетические качества.

Приложение 98 к решению областного
маслихата от 08 декабря 2017 года № 228

Могильник Медес
Актыбинская область, Каргалинский район
карта-схема расположения памятника



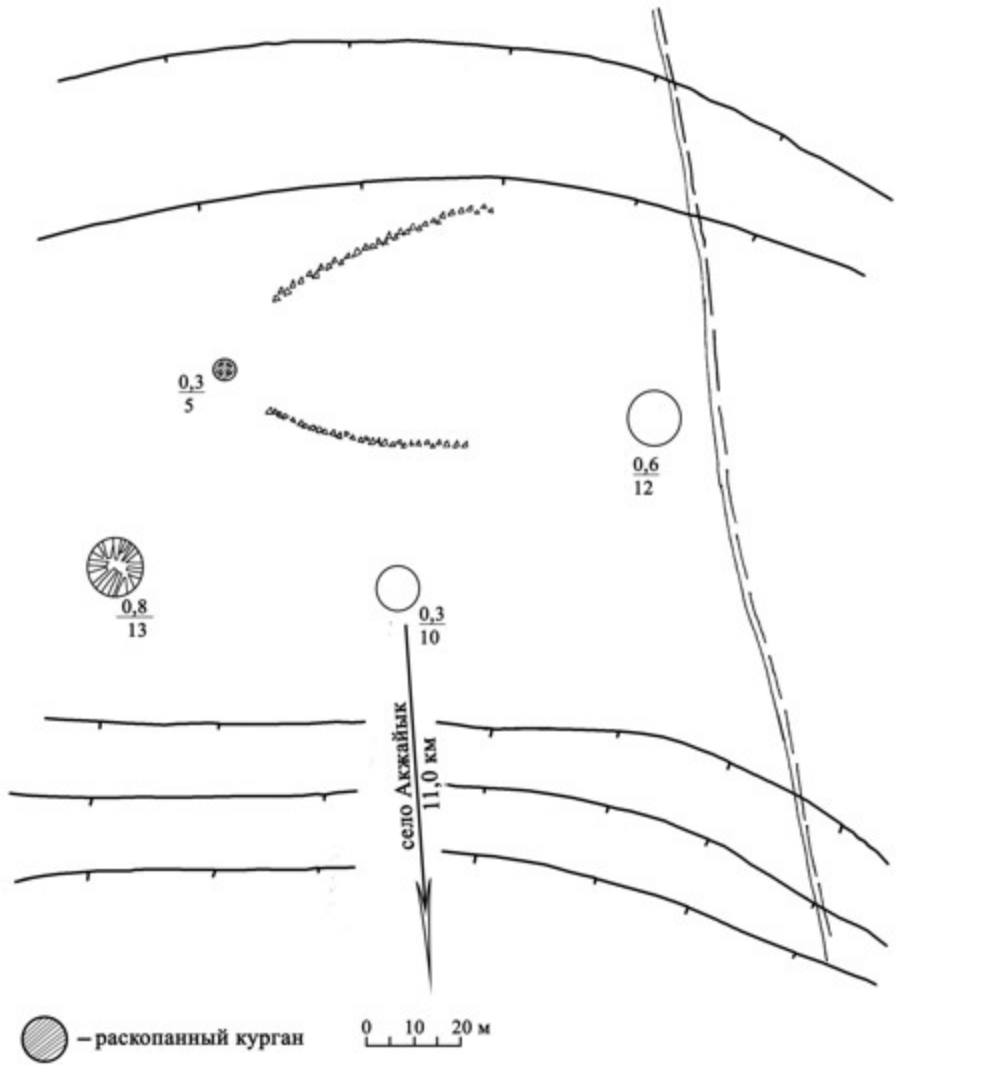
Основные объекты:

- Могильник Медес

Приложение 99 к решению областного
маслихата от 08 декабря 2017 года № 228

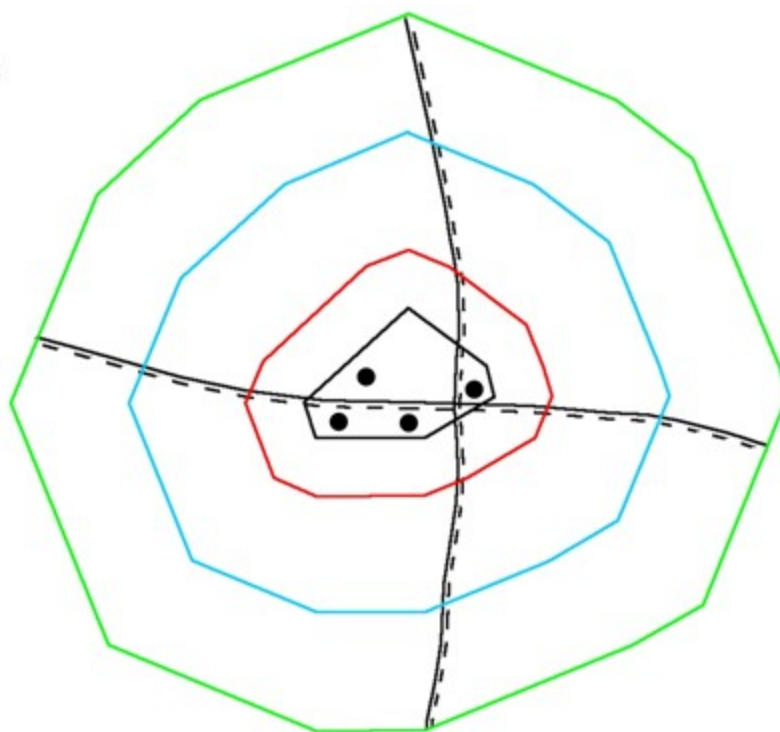


Могильник Медес
Актюбинская область
Каргалинский район
план памятника



Приложение 100 к решению областного
маслихата от 08 декабря 2017 года № 228

Могильник Медес
Актюбинская область, Каргалинский район
границы охранной зоны, зоны регулирования застройки и зоны охраняемого
природного ландшафта



экспликация:	площадь:
— граница памятника	площадь памятника - 1,06 га
— граница охранной зоны	площадь охранной зоны - 3,80 га
— граница зоны регулирования застройки	площадь зоны регулирования застройки - 13,6 га
— граница зоны охраняемого природного ландшафта	площадь зоны охраняемого природного ландшафта - 28,9 га
● курган	
- - - полевая дорога	

Приложение 101 к решению областного
маслихата от 08 декабря 2017 года № 228

Границы охранной зоны, зоны регулирования застройки и зоны охраняемого природного ландшафта кургана Медес II (эпоха бронзы)

Охранная зона памятника проходит по границам ландшафта, являющегося функционально неотъемлемой частью кургана Медес II, расположенного в Каргалинском районе Актюбинской области, в 12 километрах к северу от села Акжайык.

Одиночный земляной курган с каменной оградой по периферии расположен в междуречье Колымбай и Медес, в 760 метрах юго-юго-востоку от могильника Кенсайран. Восточнее кургана проходит полевая дорога, ведущая к переезду через ручей. Размеры кургана: диаметр 8 метров, высота 0,4 метра.

Общая площадь территории комплекса с зонами охраны составила – 37,6 гектара. Из них:

площадь памятника – 0,020 гектара;

площадь охранной зоны – 1,30 гектара;

площадь зоны регулирования застройки – 9,88 гектара. Зона регулирования застройки занимает территорию, прилегающую к охранной зоне памятника;

площадь зоны охраняемого природного ландшафта – 26,4 гектара. Зона охраняемого природного ландшафта занимает территорию, прилегающую к границам зоны регулирования застройки памятника. В нее входит важное для истории и памятника природное окружение, имеющее высокое научное значение и высокие эстетические качества.

Приложение 102 к решению областного маслихата от 08 декабря 2017 года № 228


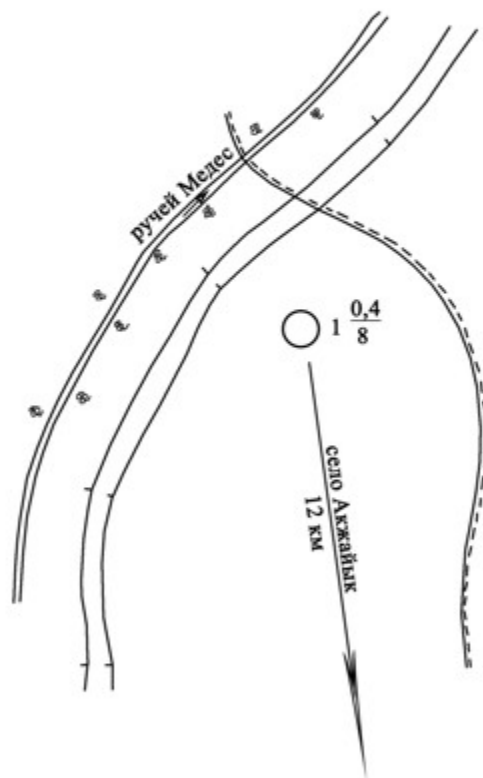


Основные объекты:

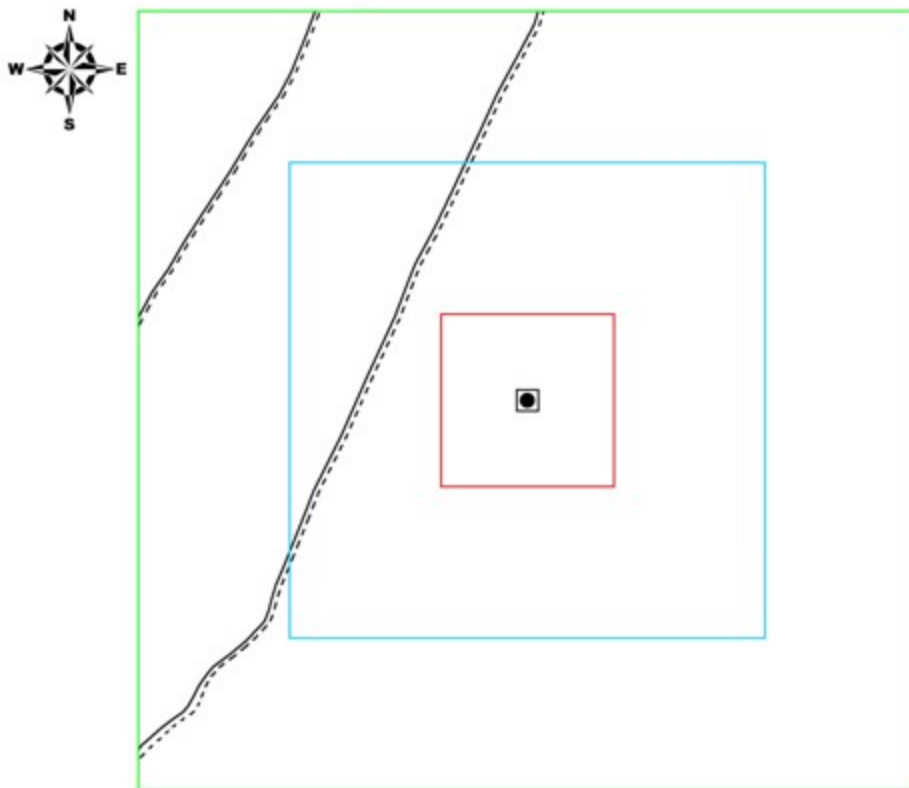
● Курган Медес II



Курган Медес II
Актюбинская область
Каргалинский район
план памятника



Курган Медес II
Актюбинская область, Каргалинский район
границы охранной зоны, зоны регулирования застройки и зоны охраняемого
природного ландшафта



эспликация:	площадь:
— граница памятника	площадь памятника - 0,020 га
— граница охранной зоны	площадь охранной зоны - 1,30 га
— граница зоны регулирования застройки	площадь зоны регулирования застройки - 9,88 га
— граница зоны охраняемого природного ландшафта	площадь зоны охраняемого природного ландшафта - 26,4 га
● курган	
--- полевая дорога	

Приложение 105 к решению областного
маслихата от 08 декабря 2017 года № 228

Границы охранной зоны, зоны регулирования застройки и зоны охраняемого природного ландшафта могильника Медес III (эпоха бронзы)

Охранная зона памятника проходит по границам ландшафта, являющегося функционально неотъемлемой частью могильника Медес III, расположенного в Каргалинском районе Актюбинской области, в 8,5 километрах к северу от села Акжайык.

Могильник состоит из трех курганов, расположенных на правом берегу ручья Медес, в 150 метрах к востоку от ее русла. Курган 1 (0,2x6 метров) находится в северной части могильника в 250 метрах к северу от кургана 3 (0,5x20 метров) и

в 180 метрах к северо-востоку от кургана 2 (0,3x10 метров). В насыпях курганов 1 и 2 прослеживаются камни. Севернее могильника, в 25 метрах от кургана 1, проходит полевая дорога.

Общая площадь территории комплекса с зонами охраны составила – 73,88 гектара. Из них:

площадь памятника – 3,30 гектара;

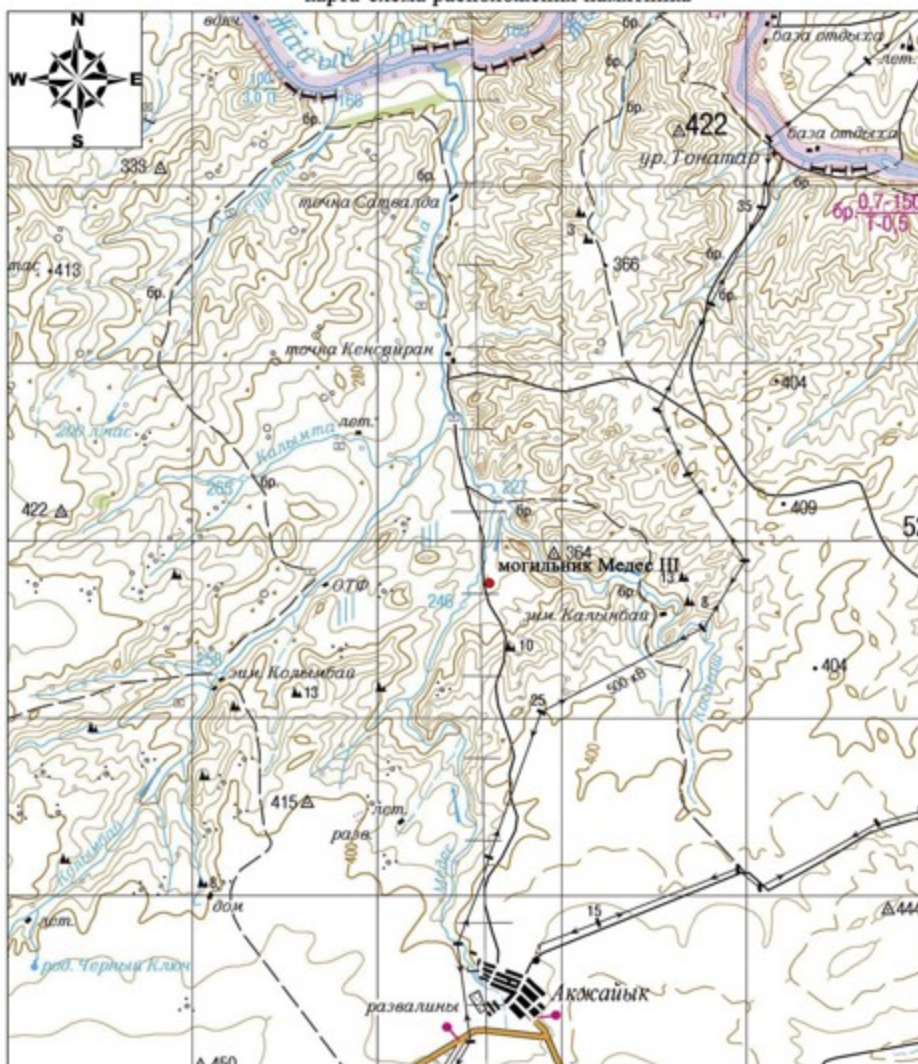
площадь охранной зоны – 7,98 гектара;

площадь зоны регулирования застройки – 21,7 гектара. Зона регулирования застройки занимает территорию, прилегающую к охранной зоне памятника;

площадь зоны охраняемого природного ландшафта – 40,9 гектара. Зона охраняемого природного ландшафта занимает территорию, прилегающую к границам зоны регулирования застройки памятника. В нее входит важное для истории и памятника природное окружение, имеющее высокое научное значение и высокие эстетические качества.

Приложение 106 к решению областного
маслихата от 08 декабря 2017 года № 228

Могильник Медес III
Актубинская область, Каргалинский район
карта-схема расположения памятника



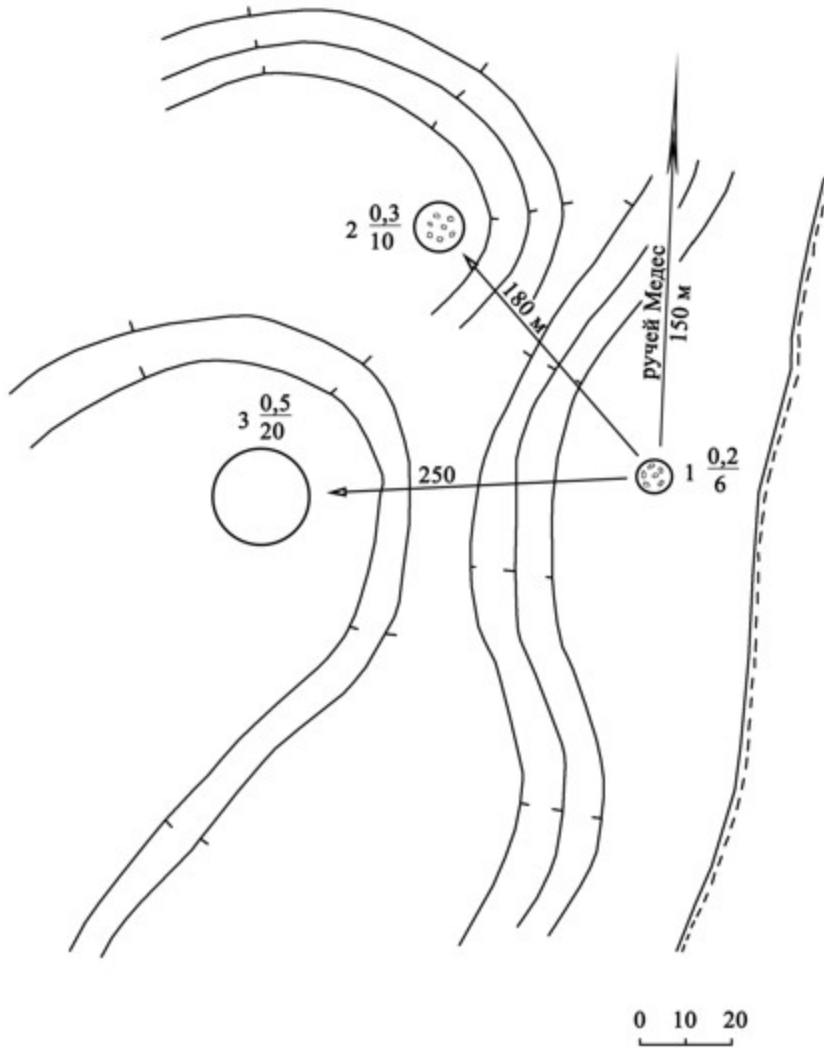
Основные объекты:

- Могильник Медес III

Приложение 107 к решению областного
маслихата от 08 декабря 2017 года № 228

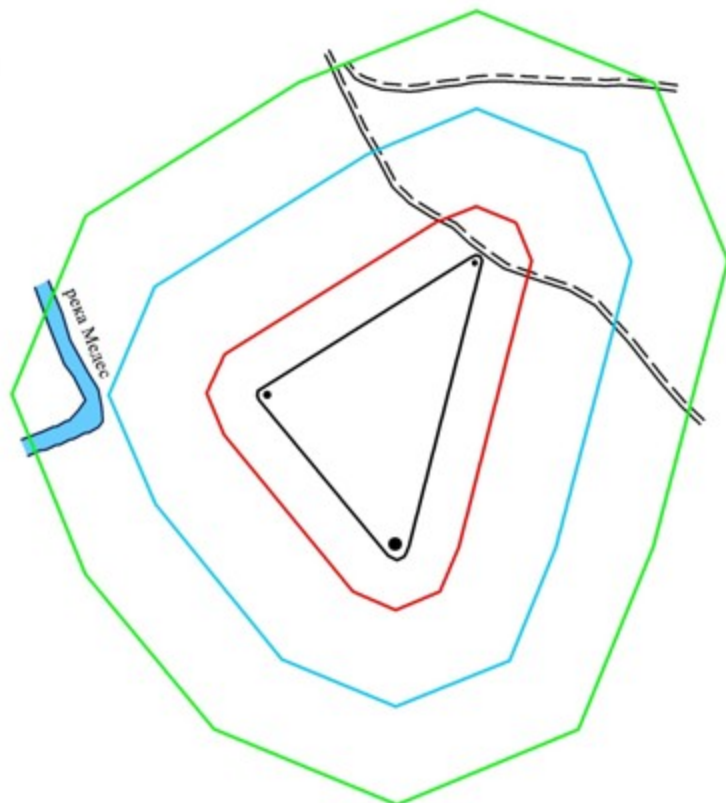


Могильник Медес III
Актюбинская область
Каргалинский район
план памятника



Приложение 108 к решению областного
маслихата от 08 декабря 2017 года № 228

Могильник Медес III
Актюбинская область, Каргалинский район
границы охранной зоны, зоны регулирования застройки и зоны охраняемого
природного ландшафта



экспликация:	площадь:
— граница памятника	площадь памятника - 3,30 га
— граница охранной зоны	площадь охранной зоны - 7,98 га
— граница зоны регулирования застройки	площадь зоны регулирования застройки - 21,7 га
— граница зоны охраняемого природного ландшафта	площадь зоны охраняемого природного ландшафта - 40,9 га
● курган	
--- полевая дорога	
— река	

Приложение 109 к решению областного
маслихата от 08 декабря 2017 года № 228

Границы охранной зоны, зоны регулирования застройки и зоны охраняемого природного ландшафта кургана Петропавловка I (эпоха раннего железа)

Охранная зона памятника проходит по границам ландшафта, являющегося функционально неотъемлемой частью кургана Петропавловка I, расположенного в Каргалинском районе Актюбинской области, в 1,2 километре к юго-западу от села Петропавловка.

Каменный курган размерами 0,5x10 метров расположен на пашне, на вершине водораздельного хребта правого берега реки Жаксы-Каргалы.

Общая площадь территории комплекса с зонами охраны составила – 37,954 гектара. Из них:

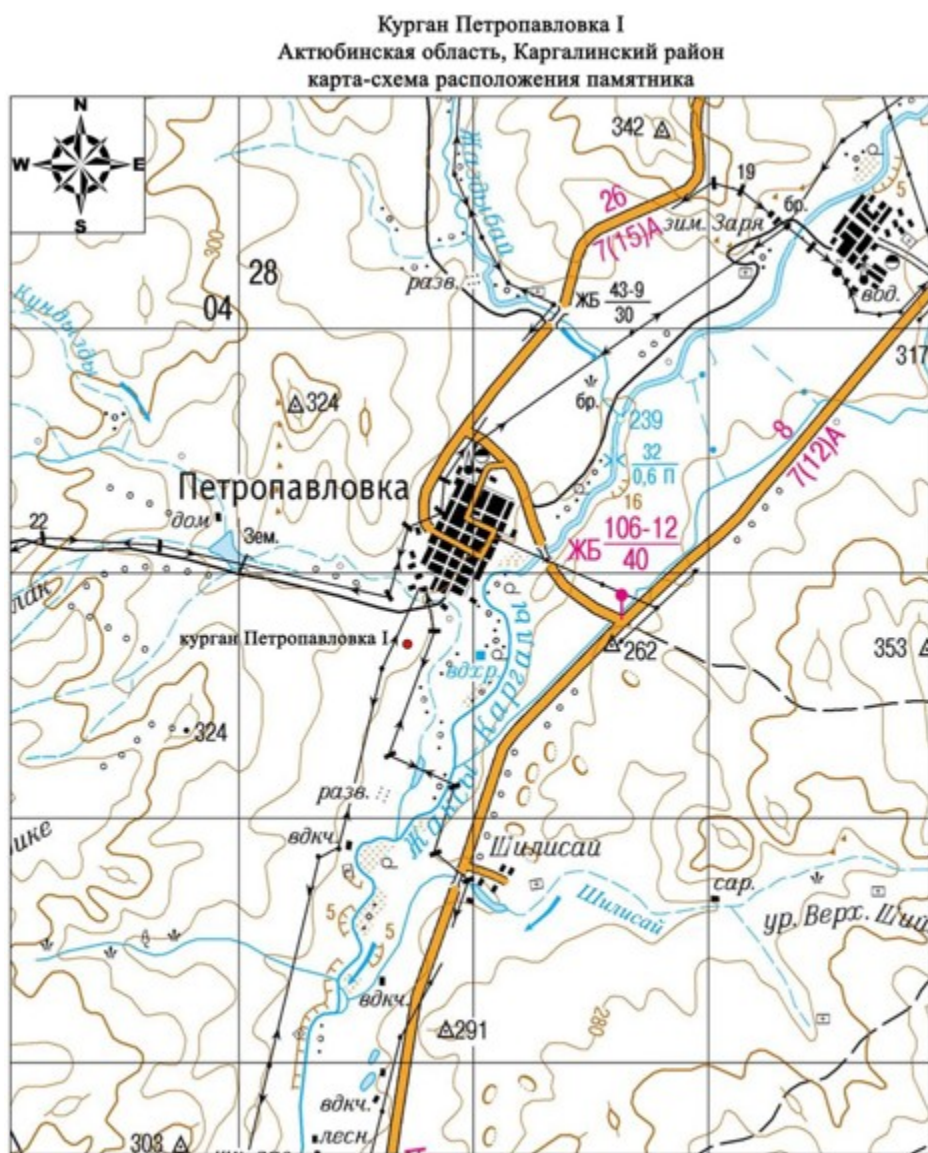
площадь памятника – 0,024 гектара;

площадь охранной зоны – 1,36 гектара;

площадь зоны регулирования застройки – 9,97 гектара. Зона регулирования застройки занимает территорию, прилегающую к охранной зоне памятника;

площадь зоны охраняемого природного ландшафта – 26,6 гектара. Зона охраняемого природного ландшафта занимает территорию, прилегающую к границам зоны регулирования застройки памятника. В нее входит важное для истории и памятника природное окружение, имеющее высокое научное значение и высокие эстетические качества.

Приложение 110 к решению областного
маслихата от 08 декабря 2017 года № 228

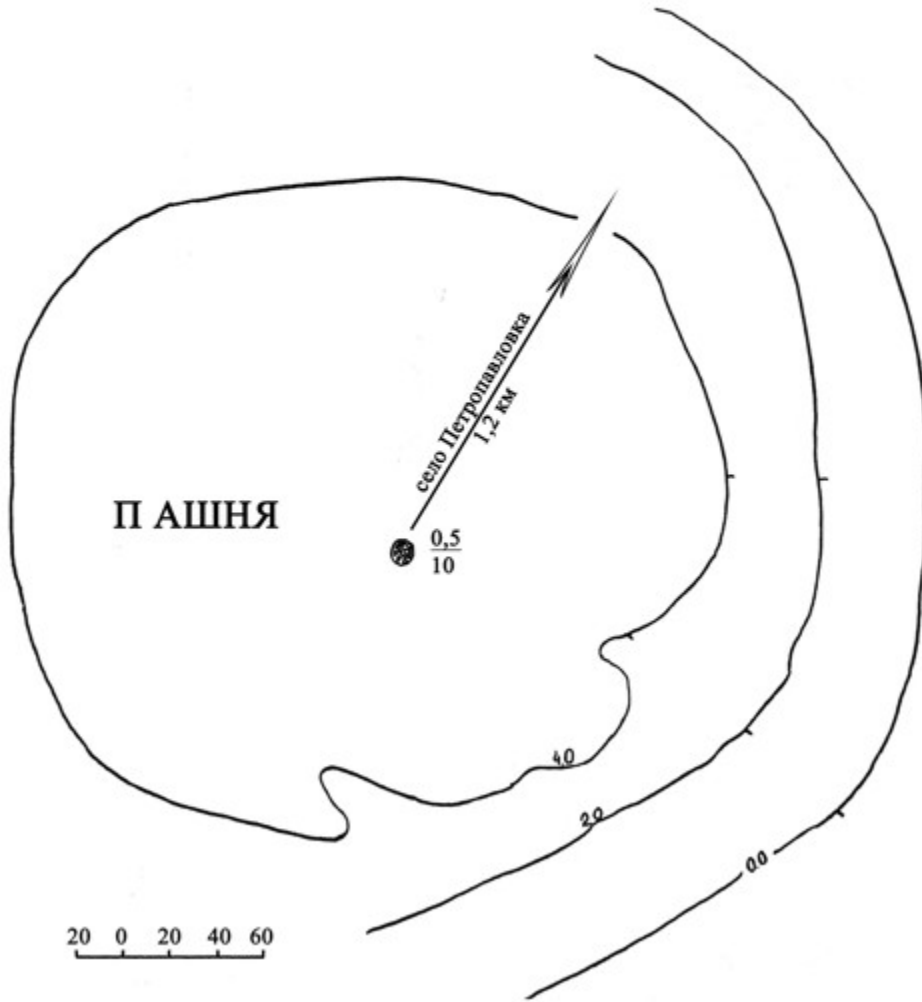


Основные объекты:

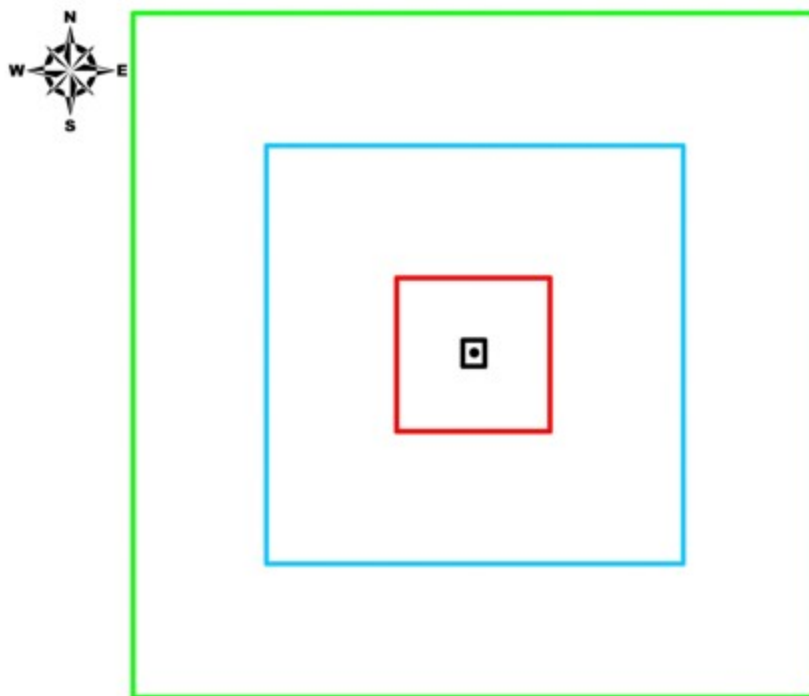
● Курган Петропавловка I



Курган Петропавловка I
Актюбинская область
Каргалинский район
план памятника



Курган Петропавловка I
Актюбинская область, Каргалинский район
границы охранной зоны, зоны регулирования застройки и зоны охраняемого
природного ландшафта



экспликация:	площадь:
— граница памятника	площадь памятника - 0,024 га
— граница охранной зоны	площадь охранной зоны - 1,36 га
— граница зоны регулирования застройки	площадь зоны регулирования застройки - 9,97 га
— граница зоны охраняемого природного ландшафта	площадь зоны охраняемого природного ландшафта - 26,6 га
● курган	

Приложение 113 к решению областного
маслихата от 08 декабря 2017 года № 228

Границы охранной зоны, зоны регулирования застройки и зоны охраняемого природного ландшафта кургана Приозерное I (эпоха раннего железа)

Охранная зона памятника проходит по границам ландшафта, являющегося функционально неотъемлемой частью кургана Приозерное I, расположенного в Каргалинском районе Актюбинской области, в 10,8 километрах к северо-северо-востоку от села Акколь и в 8,7 километрах к югу от села Бозтобе.

Одиночный курган, размерами 0,5x14 метров, расположен на водоразделе степных речек, на возвышенности пересеченной полевой дорогой. На кургане сохранились следы от триангуляционного знака.

Общая площадь территории комплекса с зонами охраны составила – 38,682 гектара. Из них:

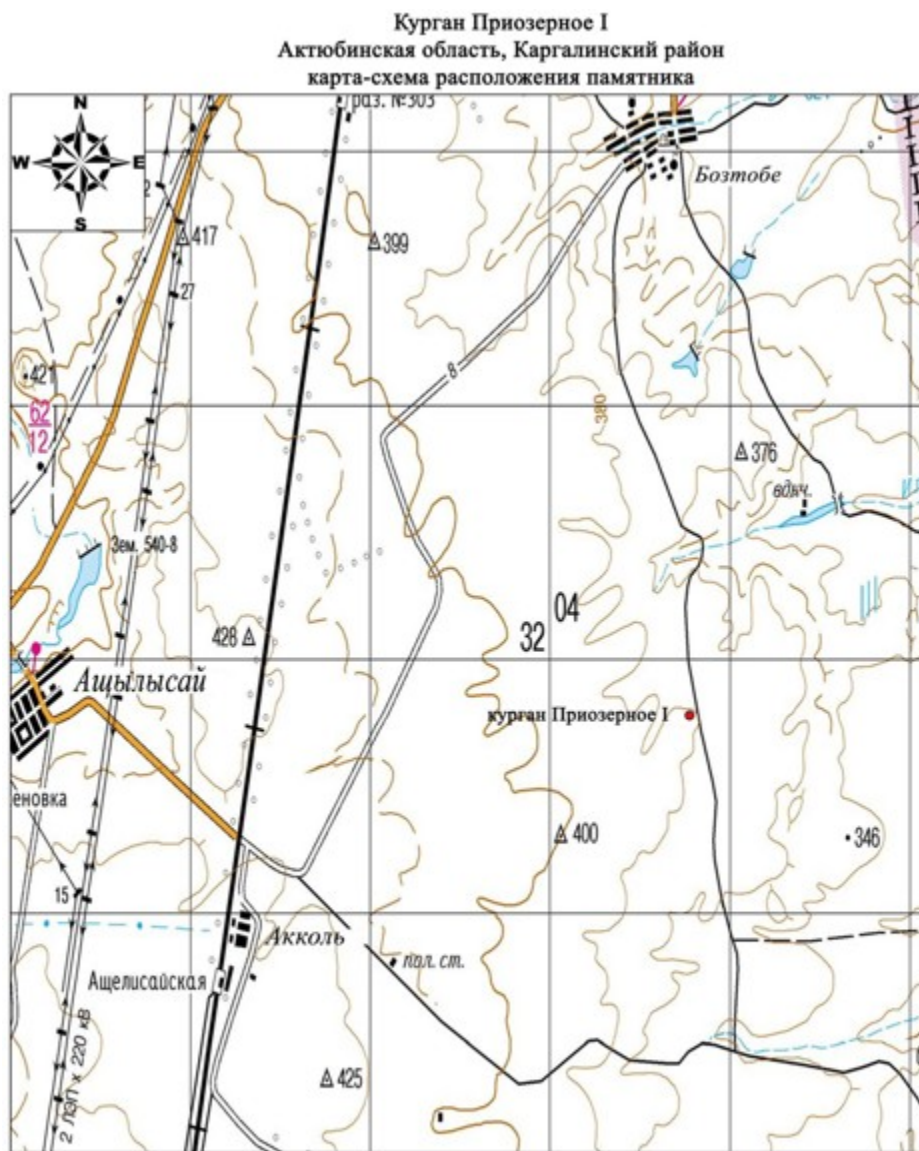
площадь памятника – 0,042 гектара;

площадь охранной зоны – 1,44 гектара;

площадь зоны регулирования застройки – 10,2 гектара. Зона регулирования застройки занимает территорию, прилегающую к охранной зоне памятника;

площадь зоны охраняемого природного ландшафта – 27,0 гектара. Зона охраняемого природного ландшафта занимает территорию, прилегающую к границам зоны регулирования застройки памятника. В нее входит важное для истории и памятника природное окружение, имеющее высокое научное значение и высокие эстетические качества.

Приложение 114 к решению областного
маслихата от 08 декабря 2017 года № 228

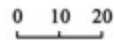
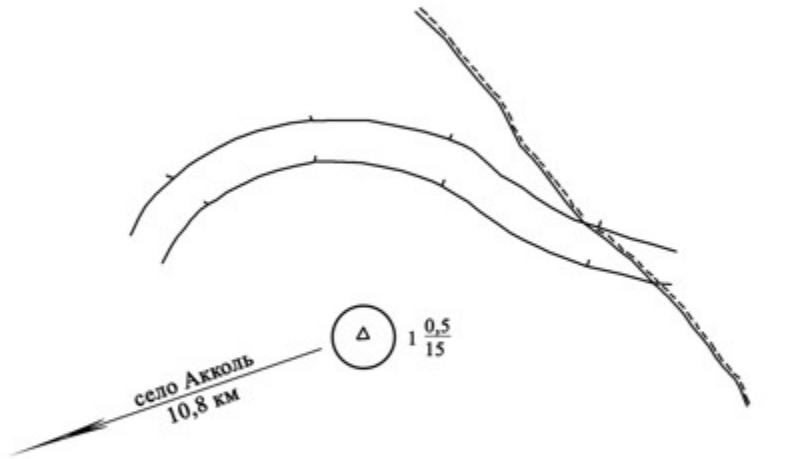


Основные объекты:

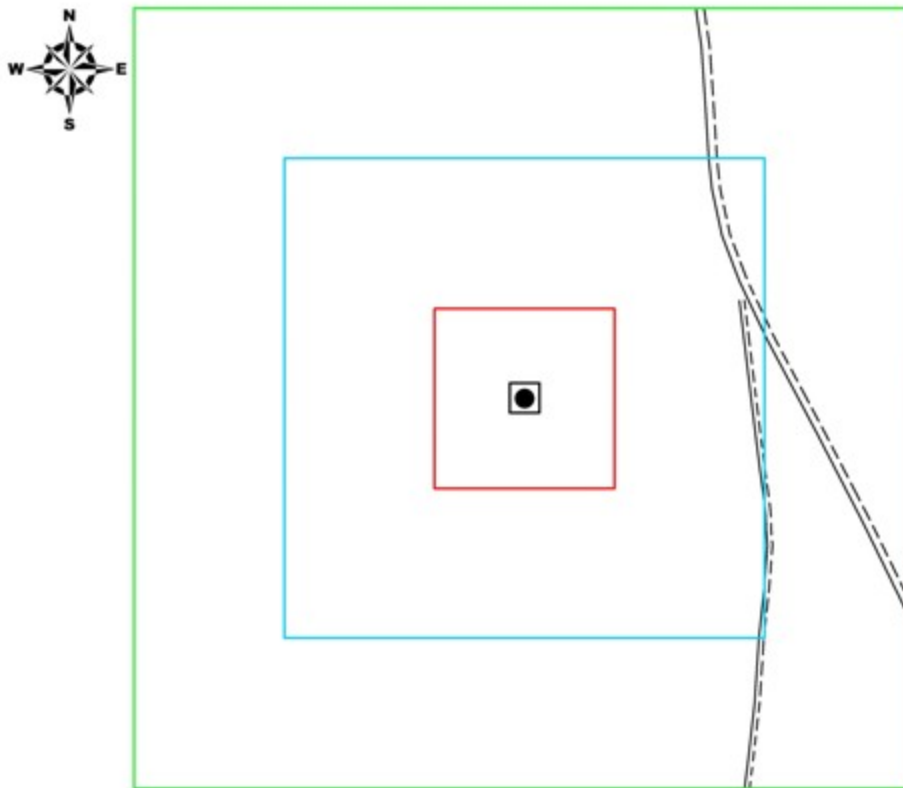
- Курган Приозерное I



Курган Приозерное I
Актюбинская область
Каргалинский район
план памятника



Курган Приозерное I
Актюбинская область, Каргалинский район
границы охранной зоны, зоны регулирования застройки и зоны охраняемого
природного ландшафта



экспликация:	площадь:
— граница памятника	площадь памятника - 0,042 га
— граница охранной зоны	площадь охранной зоны - 1,44 га
— граница зоны регулирования застройки	площадь зоны регулирования застройки - 10,2 га
— граница зоны охраняемого природного ландшафта	площадь зоны охраняемого природного ландшафта - 27,0 га
● курган	
--- полевая дорога	

Приложение 117 к решению областного
маслихата от 08 декабря 2017 года № 228

Границы охранной зоны, зоны регулирования застройки и зоны охраняемого природного ландшафта могильника Рождественка I (эпоха раннего железа)

Охранная зона памятника проходит по границам ландшафта, являющегося функционально неотъемлемой частью могильника Рождественка I, расположенного в Каргалинском районе Актюбинской области, в 11 километрах к запад-юго-западу от села Ащылысай и 300 метрах южнее трассы Актобе-Орск.

Могильник состоит из четырех земляных курганов, в плане образующих цепочку, ориентированную по оси запад-восток. К северной части кургана 4 (0,3x18 метров) примыкает западина. Размеры остальных курганов варьируют от 0,3 до 1,5 метров в высоту и от 16 до 28 метров в диаметре.

Общая площадь территории комплекса с зонами охраны составила – 43,826 гектара. Из них:

площадь памятника – 0,356 гектара;

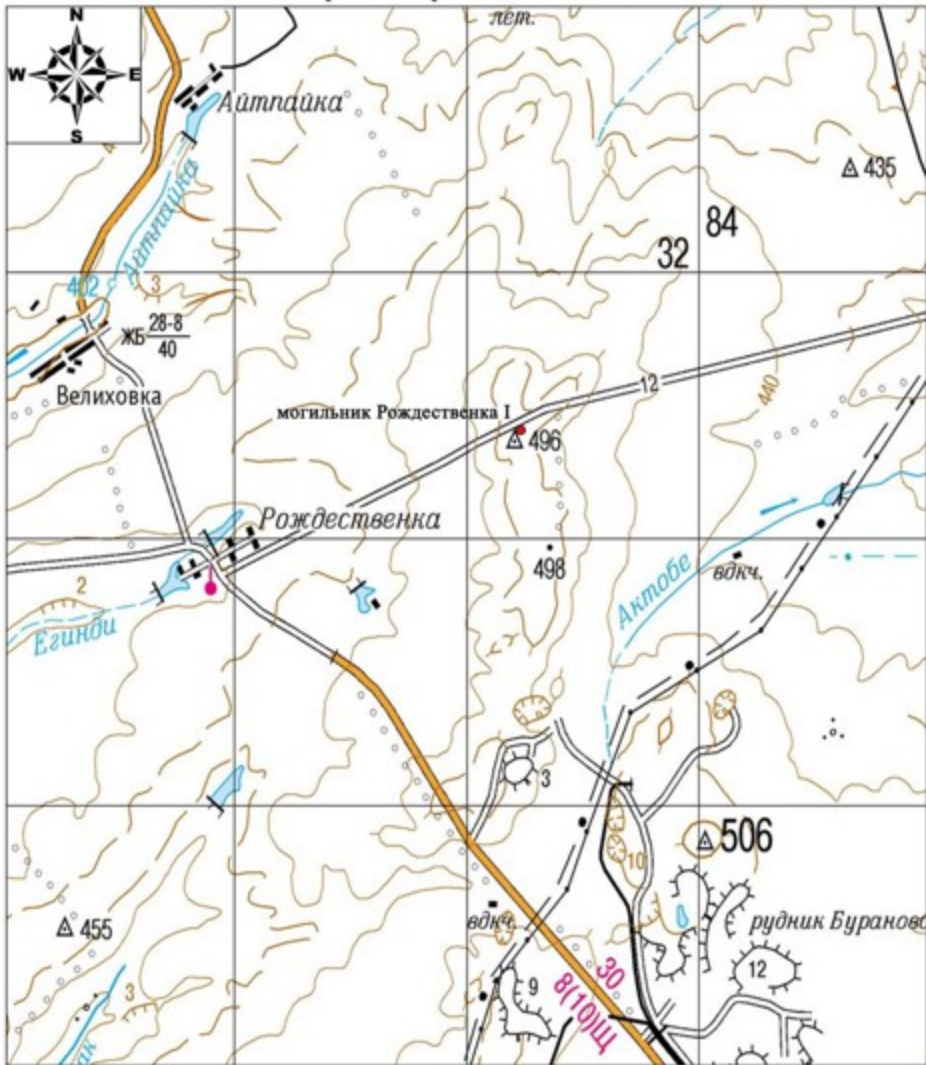
площадь охранной зоны – 3,07 гектара;

площадь зоны регулирования застройки – 12,6 гектара. Зона регулирования застройки занимает территорию, прилегающую к охранной зоне памятника;

площадь зоны охраняемого природного ландшафта – 27,8 гектара. Зона охраняемого природного ландшафта занимает территорию, прилегающую к границам зоны регулирования застройки памятника. В нее входит важное для истории и памятника природное окружение, имеющее высокое научное значение и высокие эстетические качества.

Приложение 118 к решению областного
маслихата от 08 декабря 2017 года № 228

Могильник Рождественка I
Актюбинская область, Каргалинский район
карта-схема расположения памятника



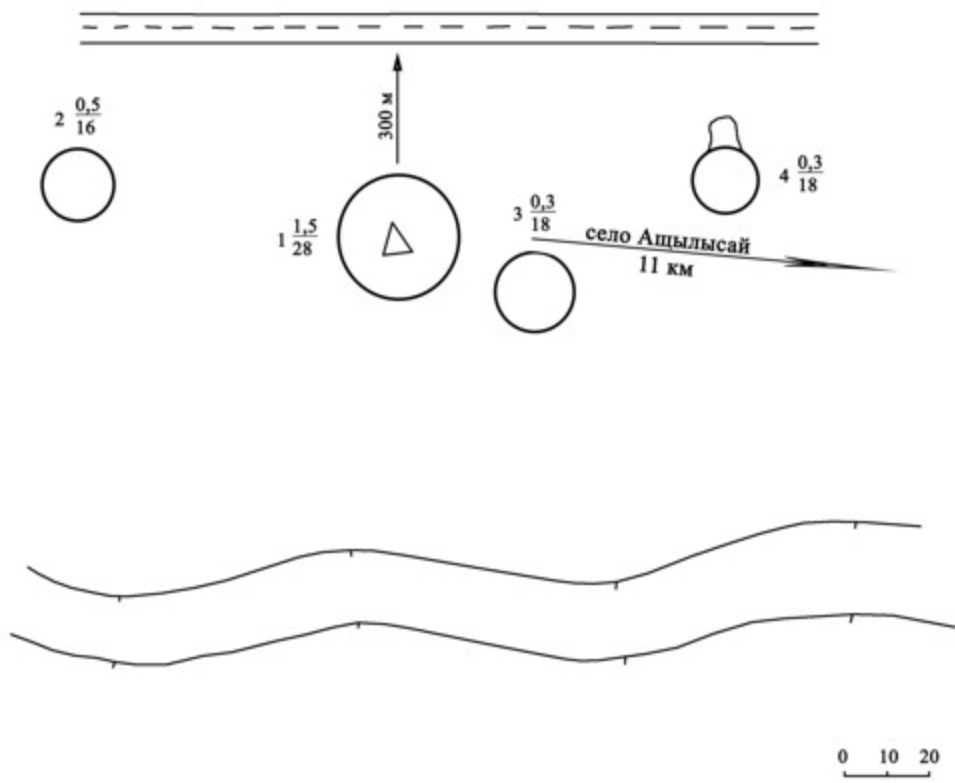
Основные объекты:

- Могильник Рождественка I

Приложение 119 к решению областного
маслихата от 08 декабря 2017 года № 228

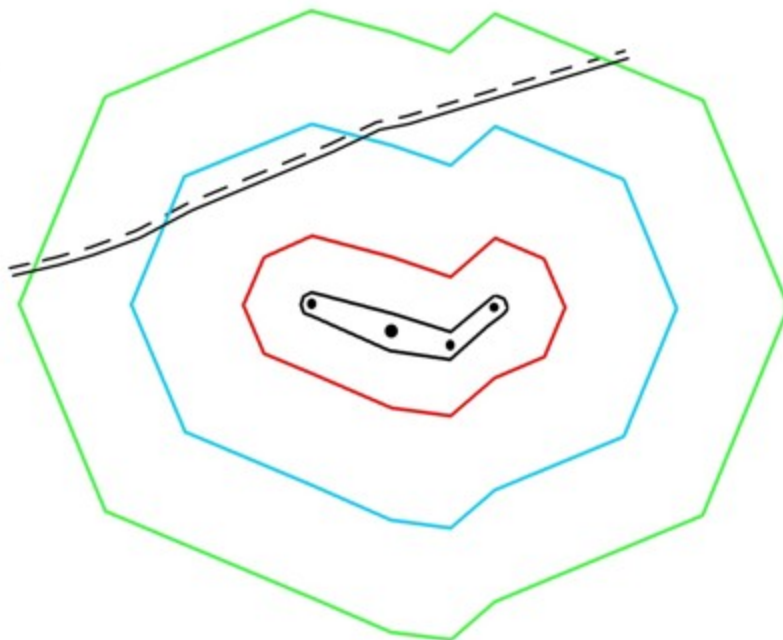


Могильник Рождественка I
Актюбинская область
Каргалинский район
план памятника



Приложение 120 к решению областного
маслихата от 08 декабря 2017 года № 228

Могильник Рождественка I
Актюбинская область, Каргалинский район
границы охранной зоны, зоны регулирования застройки и зоны охраняемого
природного ландшафта



экспликация:	площадь:
— граница памятника	площадь памятника - 0,476 га
— граница охранной зоны	площадь охранной зоны - 3,14 га
— граница зоны регулирования застройки	площадь зоны регулирования застройки - 12,7га
— граница зоны охраняемого природного ландшафта	площадь зоны охраняемого природного ландшафта - 27,9га
● курган	
--- полевая дорога	

Приложение 121 к решению областного
маслихата от 08 декабря 2017 года №228

Границы охранной зоны, зоны регулирования застройки и зоны охраняемого природного ландшафта кургана Степное I (эпоха раннего железа)

Охранная зона памятника проходит по границам ландшафта, являющегося функционально неотъемлемой частью кургана Степное I, расположенного в Каргалинском районе Актюбинской области, в 3,8 километрах к северо-западу от села Степное.

Одиночный земляной курган высотой 0,2 метра, диаметром 5 метров, расположен на крутой возвышенности пересеченной полевой дорогой в 4 километрах к северо-западу от села Степное.

Общая площадь территории комплекса с зонами охраны составила – 37,012 гектара. Из них:

площадь памятника – 0,012 гектара;

площадь охранной зоны – 1,23 гектара;

площадь зоны регулирования застройки – 9,67 гектара. Зона регулирования застройки занимает территорию, прилегающую к охранной зоне памятника;

площадь зоны охраняемого природного ландшафта – 26,1 гектара. Зона охраняемого природного ландшафта занимает территорию, прилегающую к границам зоны регулирования застройки памятника. В нее входит важное для истории и памятника природное окружение, имеющее высокое научное значение и высокие эстетические качества.

Приложение 122 к решению областного
маслихата от 08 декабря 2017 года № 228

Курган Степное I
Актюбинская область, Каргалинский район
карта-схема расположения памятника



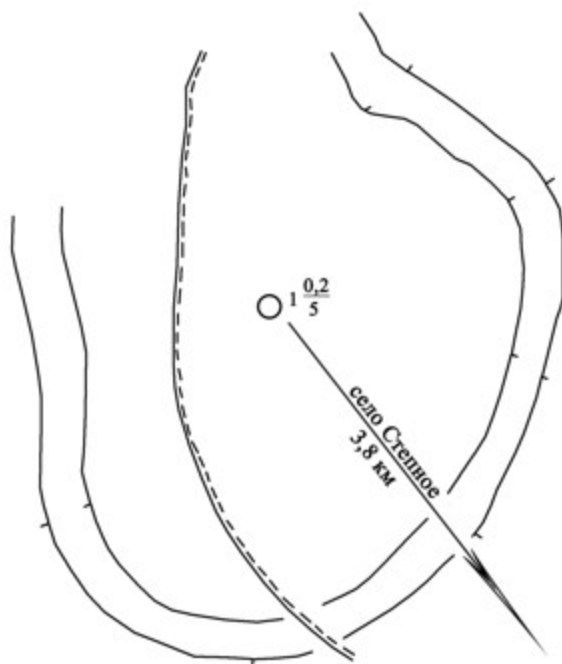
Основные объекты:

- Курган Степное I

Приложение 123 к решению областного
маслихата от 08 декабря 2017 года № 228

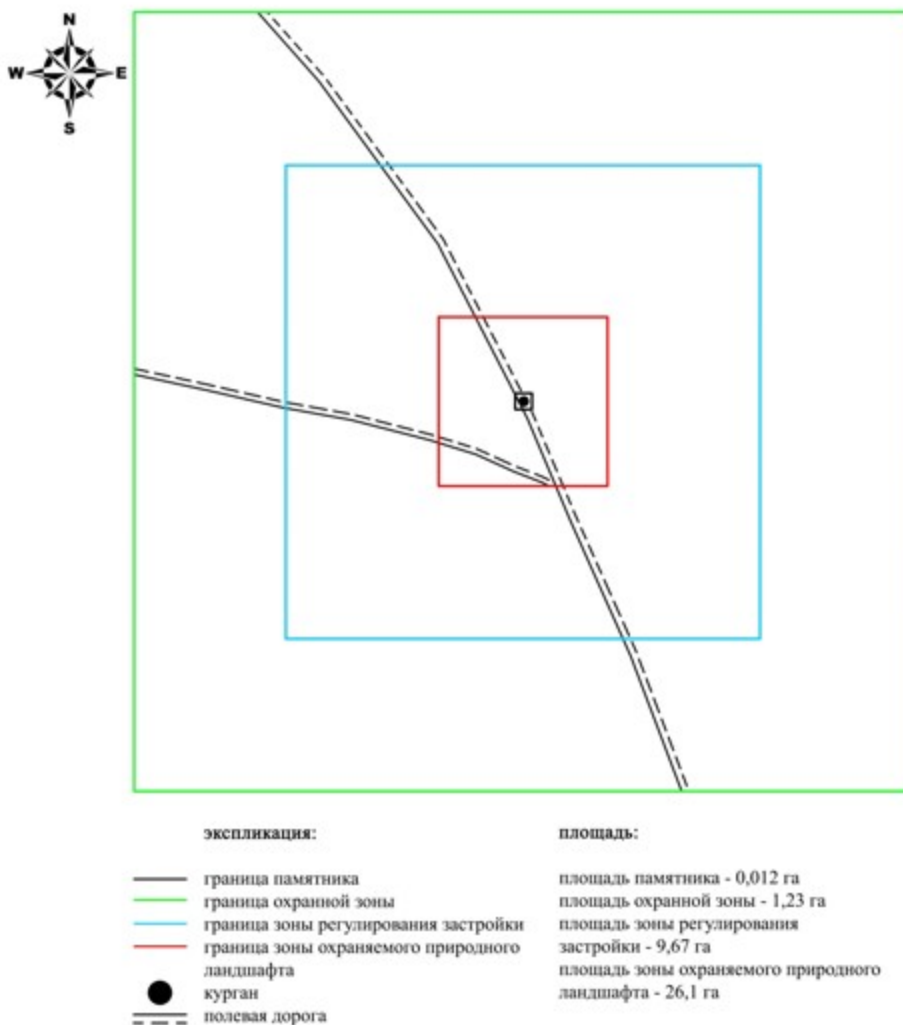


Курган Степное I
Актюбинская область
Каргалинский район
план памятника



Приложение 124 к решению областного
маслихата от 08 декабря 2017 года № 228

Курган Степное I
Актюбинская область, Каргалинский район
границы охранной зоны, зоны регулирования застройки и зоны охраняемого
природного ландшафта



Приложение 125 к решению областного
маслихата от 08 декабря 2017 года №228

Границы охранной зоны, зоны регулирования застройки и зоны охраняемого природного ландшафта кургана Тайкеткен I (эпоха раннего железа)

Охранная зона памятника проходит по границам ландшафта, являющегося функционально неотъемлемой частью кургана Тайкеткен I, расположенного в Каргалинском районе Актюбинской области, в 14 километрах к запад-юго-западу от села Бадамша.

На окраине пологой возвышенности расположен одиночный земляной курган с выходом камня на вершине. В 35 метрах севернее памятника проходит линия электропередач, параллельно которой пролегает проселочная дорога. На кургане установлен триангуляционный знак.

Общая площадь территории комплекса с зонами охраны составила – 39,568 гектара. Из них:

площадь памятника – 0,058 гектара;

площадь охранной зоны – 1,51 гектара;

площадь зоны регулирования застройки – 10,4 гектара. Зона регулирования застройки занимает территорию, прилегающую к охранной зоне памятника;

площадь зоны охраняемого природного ландшафта – 27,6 гектара. Зона охраняемого природного ландшафта занимает территорию, прилегающую к границам зоны регулирования застройки памятника. В нее входит важное для истории и памятника природное окружение, имеющее высокое научное значение и высокие эстетические качества.

Приложение 126 к решению областного
маслихата от 08 декабря 2017 года № 228

Курган Тайкеткен I
Актыбинская область, Каргалинский район
карта-схема расположения памятника



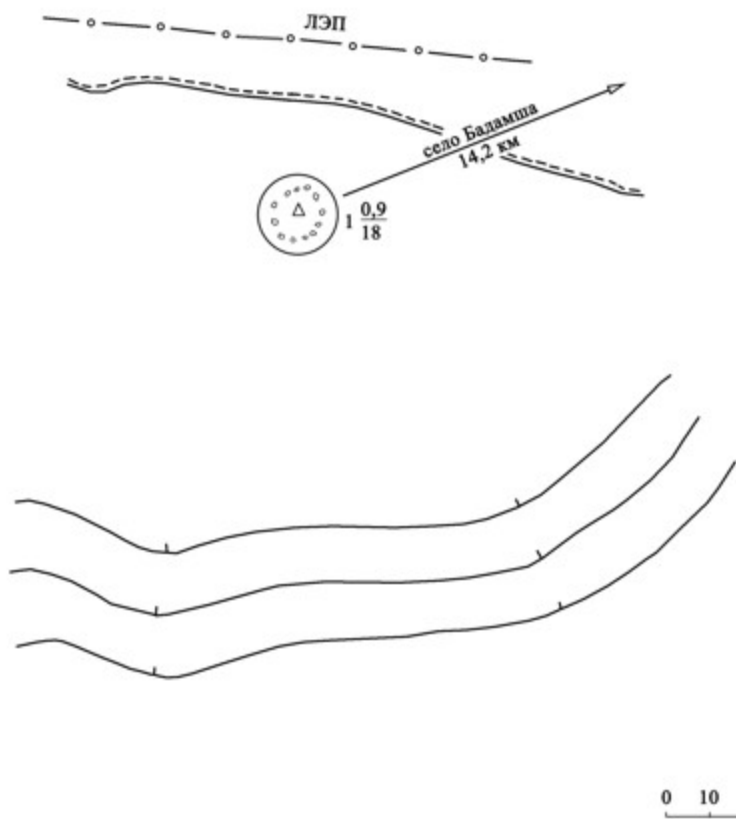
Основные объекты:

- Курган Тайкеткен I

Приложение 127 к решению областного
маслихата от 08 декабря 2017 года № 228

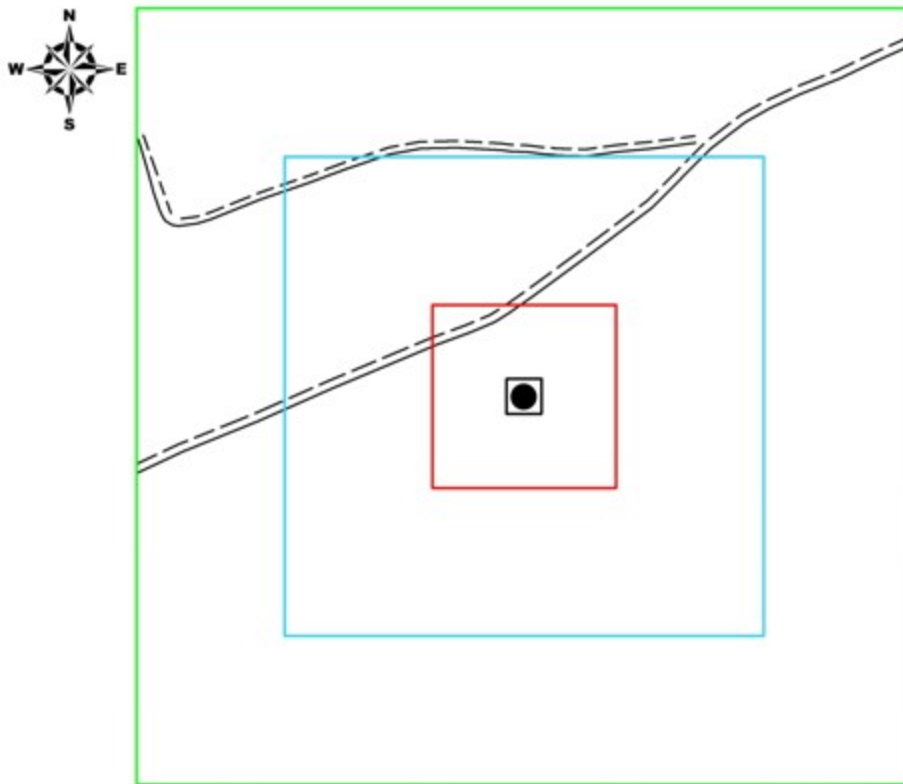


Курган Тайкеткен I
Актюбинская область
Каргалинский район
план памятника



Приложение 128 к решению областного
маслихата от 08 декабря 2017 года № 228

Курган Тайкеткен I
 Актюбинская область, Каргалинский район
 границы охранной зоны, зоны регулирования застройки и зоны охраняемого
 природного ландшафта



экспликация:	площадь:
— граница памятника	площадь памятника - 0,058 га
— граница охранной зоны	площадь охранной зоны - 1,51 га
— граница зоны регулирования застройки	площадь зоны регулирования застройки - 10,4 га
— граница зоны охраняемого природного ландшафта	площадь зоны охраняемого природного ландшафта - 27,6 га
● курган	
--- полевая дорога	

Приложение 129 к решению областного
 маслихата от 08 декабря 2017 года № 228

Границы охранной зоны, зоны регулирования застройки и зоны охраняемого природного ландшафта могильника Тайкеткен II (эпоха раннего железа)

Охранная зона памятника проходит по границам ландшафта, являющегося функционально неотъемлемой частью могильника Тайкеткен II, расположенного в Каргалинском районе Актюбинской области, в 8 километрах к восток-юго-востоку от села Карабутак и в 14,2 километрах к запад-северо-западу от села Бадамша.

Могильник состоит из пяти курганов. Расположен памятник в 70 метрах к северу от отвалов карьера "Тайкеткен". Полевая дорога, идущая с юго-юго-востока на северо-северо-запад, делит могильник на две части. Первая

группа, расположенная бессистемно справа от дороги, состоит из трех курганов. Их размеры: курган 1 - 1х30 метров, курган 4 - 0,2х24 метров, курган 5 - 0,2х10 метров. Вторая группа состоит из двух курганов вытянувшихся по линии юго-юго-запад – северо-северо-восток и 2-х всхолмлений, расположенных между ними. Их диаметр 10 метров, высота 0,5-0,9 метра.

Общая площадь территории комплекса с зонами охраны составила – 59,63 гектара. Из них:

площадь памятника – 2,02 гектара;

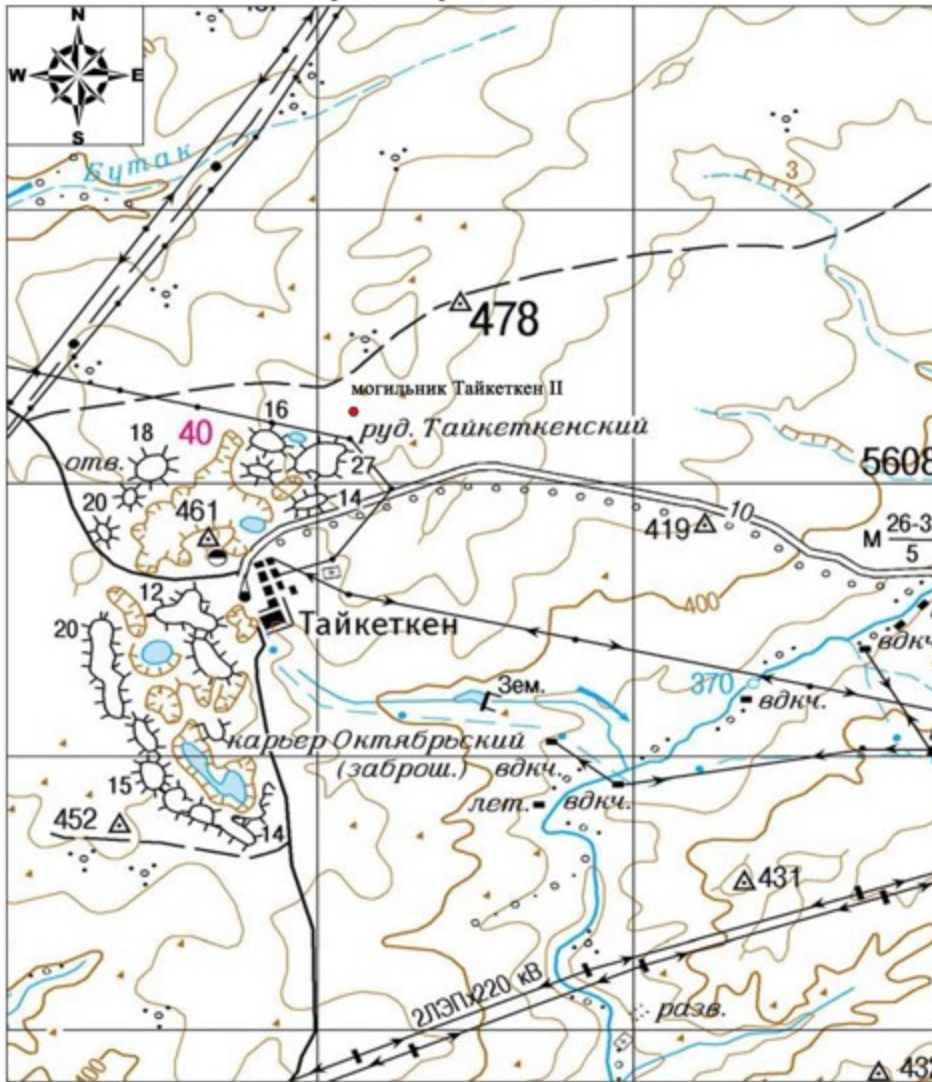
площадь охранной зоны – 5,71 гектара;

площадь зоны регулирования застройки – 17,3 гектара. Зона регулирования застройки занимает территорию, прилегающую к охранной зоне памятника;

площадь зоны охраняемого природного ландшафта – 34,6 гектара. Зона охраняемого природного ландшафта занимает территорию, прилегающую к границам зоны регулирования застройки памятника. В нее входит важное для истории и памятника природное окружение, имеющее высокое научное значение и высокие эстетические качества.

Приложение 130 к решению областного
маслихата от 08 декабря 2017 года № 228

Могильник Тайкеткен II
Актюбинская область, Каргалинский район
карта-схема расположения памятника



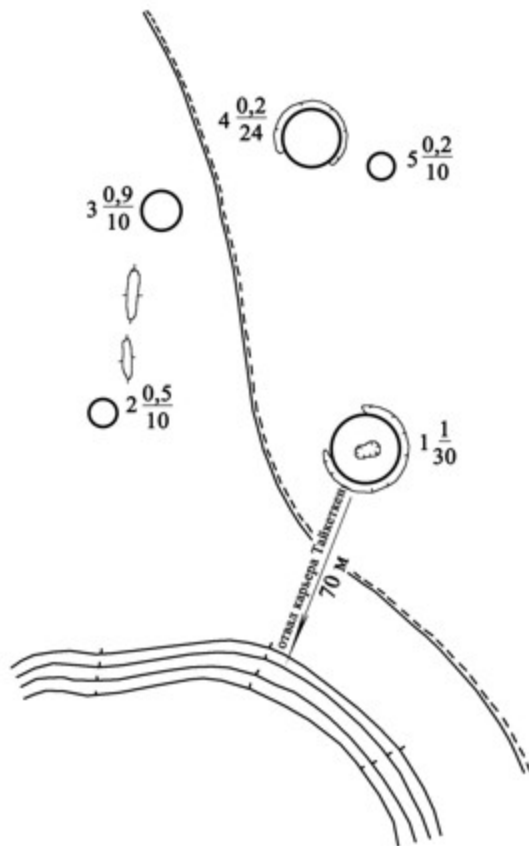
Основные объекты:

- Могильник Тайкеткен II

Приложение 131 к решению областного
маслихата от 08 декабря 2017 года № 228

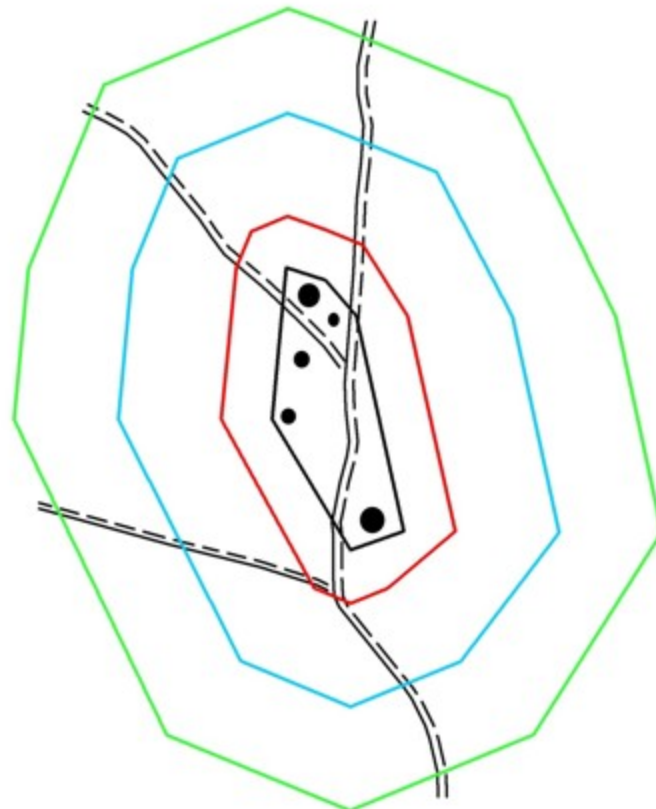


Могильник Тайкеткен II
Актюбинская область
Каргалинский район
план памятника



Приложение 132 к решению областного
маслихата от 08 декабря 2017 года № 228

Могильник Тайкеткен II
Актюбинская область, Каргалинский район
границы охранной зоны, зоны регулирования застройки и зоны охраняемого
природного ландшафта



экспликация:	площадь:
— граница памятника	площадь памятника - 2,02 га
— граница охранной зоны	площадь охранной зоны - 5,71 га
— граница зоны регулирования застройки	площадь зоны регулирования застройки - 17,3 га
— граница зоны охраняемого природного ландшафта	площадь зоны охраняемого природного ландшафта - 34,6 га
● курган	
--- полевая дорога	

Приложение 133 к решению областного
маслихата от 08 декабря 2017 года № 228

Границы охранной зоны, зоны регулирования застройки и зоны охраняемого природного ландшафта могильника Уралсай (эпоха бронзы и раннего железа)

Охранная зона памятника проходит по границам ландшафта, являющегося функционально неотъемлемой частью могильника Уралсай, расположенного в Каргалинском районе Актюбинской области, в 17,6 километрах к северу от села Акжайык.

Могильник расположен на левом берегу реки Терекла, в 3 километрах к югу от реки Урал, близ устья балки Уралсай, на узкой террасовидной площадке мыса между Тереклой и оврагом Ушбалкаш. С юга к нему примыкает старое казахское кладбище из 10-20 могил на самом конце мыса.

Могильник состоит из двух групп могильных сооружений. В центральную группу входят 5 земляных курганов обложенных по поверхности камнем, диаметром 6,5-14 метров и высотой 0,5-1,1 метра, 19 каменных колец диаметром от 3 до 8,8 метров, высотой до 0,3 метра и 3 каменных куч неправильной формы, не более 4,5 метров в поперечнике, высотой 0,2-0,3 метра. Все они занимают площадь 140х40 метров, вытянутую вдоль кромки надпойменной террасы. Вторая группа состоит из трех каменных колец диаметром до 10 метров. Они размещены за казахским кладбищем, между оврагами Ушбалкаш и Уралсаем. В 230 метрах к северу от центральной группы находится одиночное каменное кольцо. Общая длина могильника с севера на юг около 500 метров.

Общая площадь территории комплекса с зонами охраны составила – 55,3 гектара. Из них:

площадь памятника – 1,47 гектара;

площадь охранной зоны – 4,93 гектара;

площадь зоны регулирования застройки – 16,1 гектара. Зона регулирования застройки занимает территорию, прилегающую к охранной зоне памятника;

площадь зоны охраняемого природного ландшафта – 32,8 гектара. Зона охраняемого природного ландшафта занимает территорию, прилегающую к границам зоны регулирования застройки памятника. В нее входит важное для истории и памятника природное окружение, имеющее высокое научное значение и высокие эстетические качества.

Приложение 134 к решению областного
маслихата от 08 декабря 2017 года № 228

Могильник Уралсай
Актюбинская область, Каргалинский район
карта-схема расположения памятника




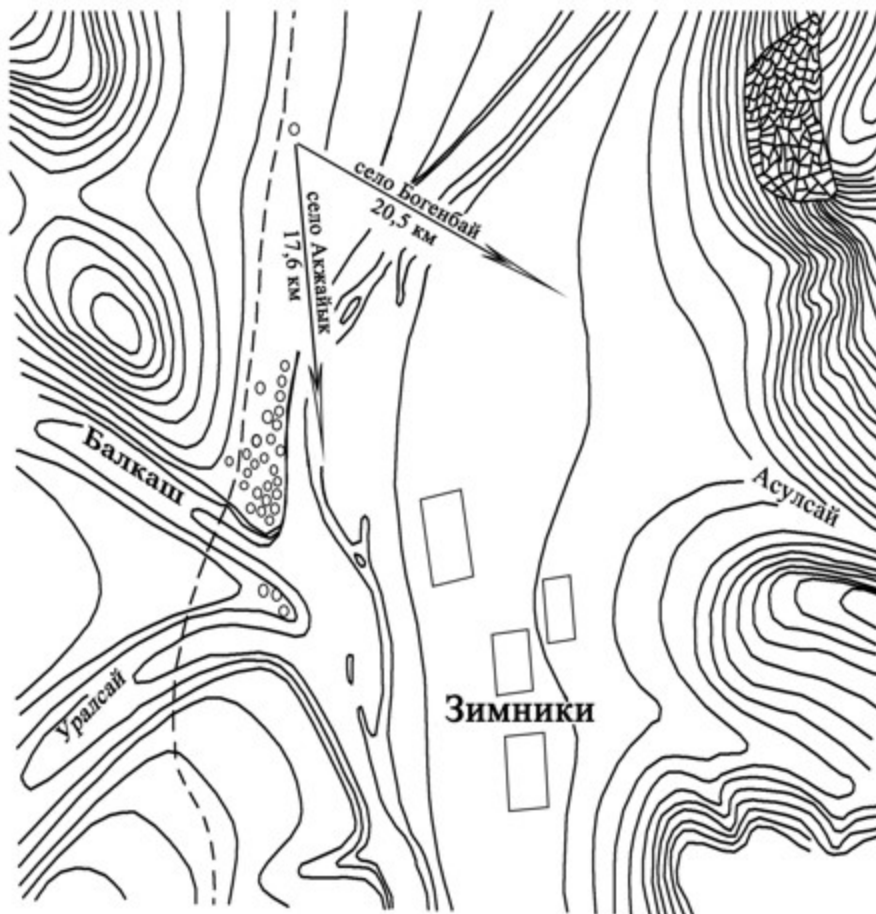
Основные объекты:

- Могильник Уралсай

Приложение 135 к решению областного
маслихата от 08 декабря 2017 года № 228

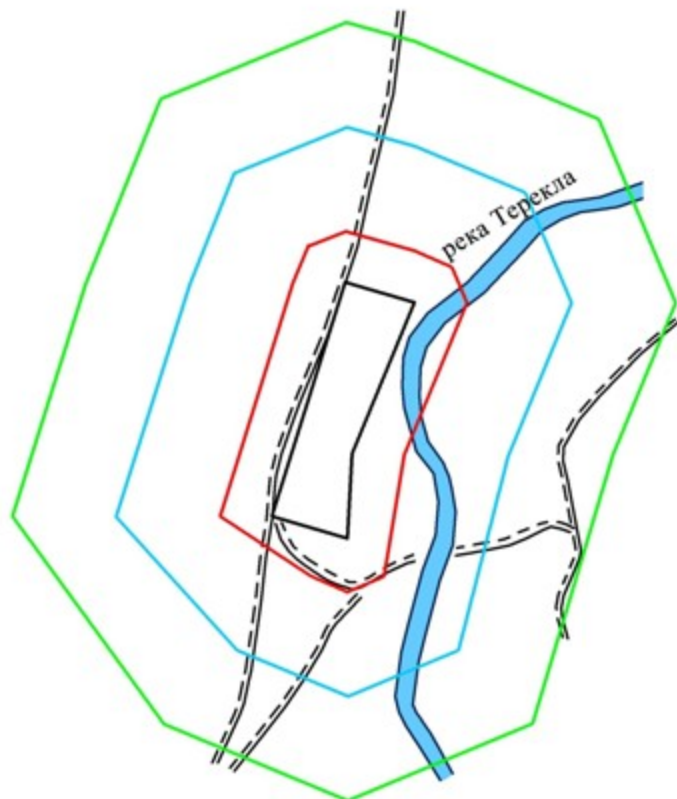


Могильник Уралсай
Актюбинская область,
Каргалинский район
план памятника



Приложение 136 к решению областного
маслихата от 08 декабря 2017 года № 228

Могильник Уралсай
Актюбинская область, Каргалинский район
границы охранной зоны, зоны регулирования застройки и зоны охраняемого
природного ландшафта



экспликация:	площадь:
— граница памятника	площадь памятника - 1,47 га
— граница охранной зоны	площадь охранной зоны - 4,93 га
— граница зоны регулирования застройки	площадь зоны регулирования застройки - 16,1 га
— граница зоны охраняемого природного ландшафта	площадь зоны охраняемого природного ландшафта - 32,8 га
- - - полевая дорога	
— река	

Приложение 137 к решению областного
маслихата от 08 декабря 2017 года № 228

Границы охранной зоны, зоны регулирования застройки и зоны охраняемого природного ландшафта кургана Херсон II (эпоха раннего железа)

Охранная зона памятника проходит по границам ландшафта, являющегося функционально неотъемлемой частью кургана Херсон II, расположенного в Каргалинском районе Актюбинской области, в 5 километрах к югу от села Акжайык.

Одиночный курган расположен на вершине водораздела. Его диаметр 40 метров, высота 0,6 метра. К северо-востоку от кургана проходит полевая дорога в село Акжайык.

Общая площадь территории комплекса с зонами охраны составила – 44,142 гектара. Из них:

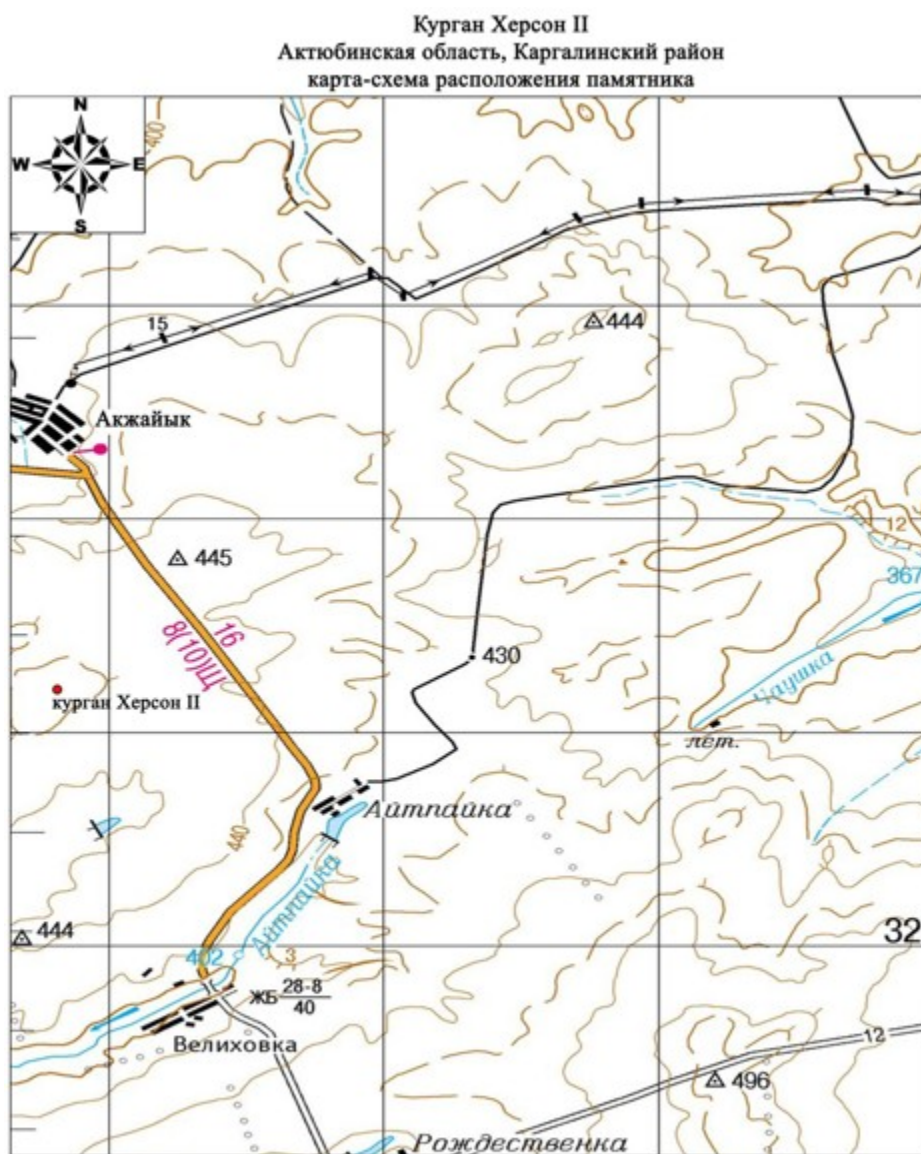
площадь памятника – 0,212 гектара;

площадь охранной зоны – 2,13 гектара;

площадь зоны регулирования застройки – 12,0 гектара. Зона регулирования застройки занимает территорию, прилегающую к охранной зоне памятника;

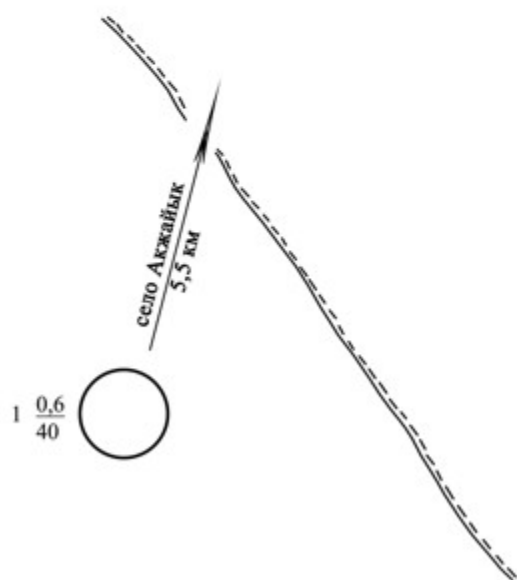
площадь зоны охраняемого природного ландшафта – 29,8 гектара. Зона охраняемого природного ландшафта занимает территорию, прилегающую к границам зоны регулирования застройки памятника. В нее входит важное для истории и памятника природное окружение, имеющее высокое научное значение и высокие эстетические качества.

Приложение 138 к решению областного
маслихата от 08 декабря 2017 года № 228

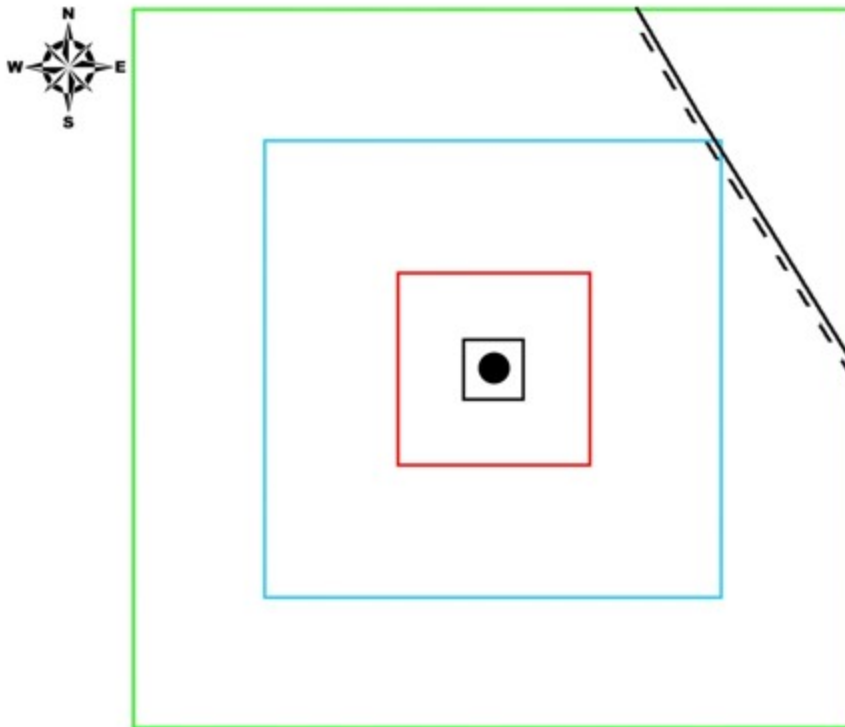




Курган Херсон II
Актюбинская область
Каргалинский район
план памятника



Курган Херсон II
Актюбинская область, Каргалинский район
границы охранной зоны, зоны регулирования застройки и зоны охраняемого
природного ландшафта



экспликация:	площадь:
— граница памятника	площадь памятника - 0,212 га
— граница охранной зоны	площадь охранной зоны - 2,13га
— граница зоны регулирования застройки	площадь зоны регулирования застройки - 12,0 га
— граница зоны охраняемого природного ландшафта	площадь зоны охраняемого природного ландшафта - 29,8 га
● курган	
--- грунтовая дорога	

Приложение 141 к решению областного
маслихата от 08 декабря 2017 года № 228

Границы охранной зоны, зоны регулирования застройки и зоны охраняемого природного ландшафта кургана Чкалов I (эпоха средневековья)

Охранная зона памятника проходит по границам ландшафта, являющегося функционально неотъемлемой частью кургана Чкалов I, расположенного в Каргалинском районе Актюбинской области, в 11 километрах к северо-востоку от села Шамши Калдаякова.

Каменный курган высотой 0,4 метра, диаметром 10 метров с триангуляционным знаком на вершине расположен на увале левого берега реки Жаксы-Каргалы, в 3 километрах к югу от ее русла.

Общая площадь территории комплекса с зонами охраны составила – 37,858 гектара. Из них:

площадь памятника – 0,028 гектара;

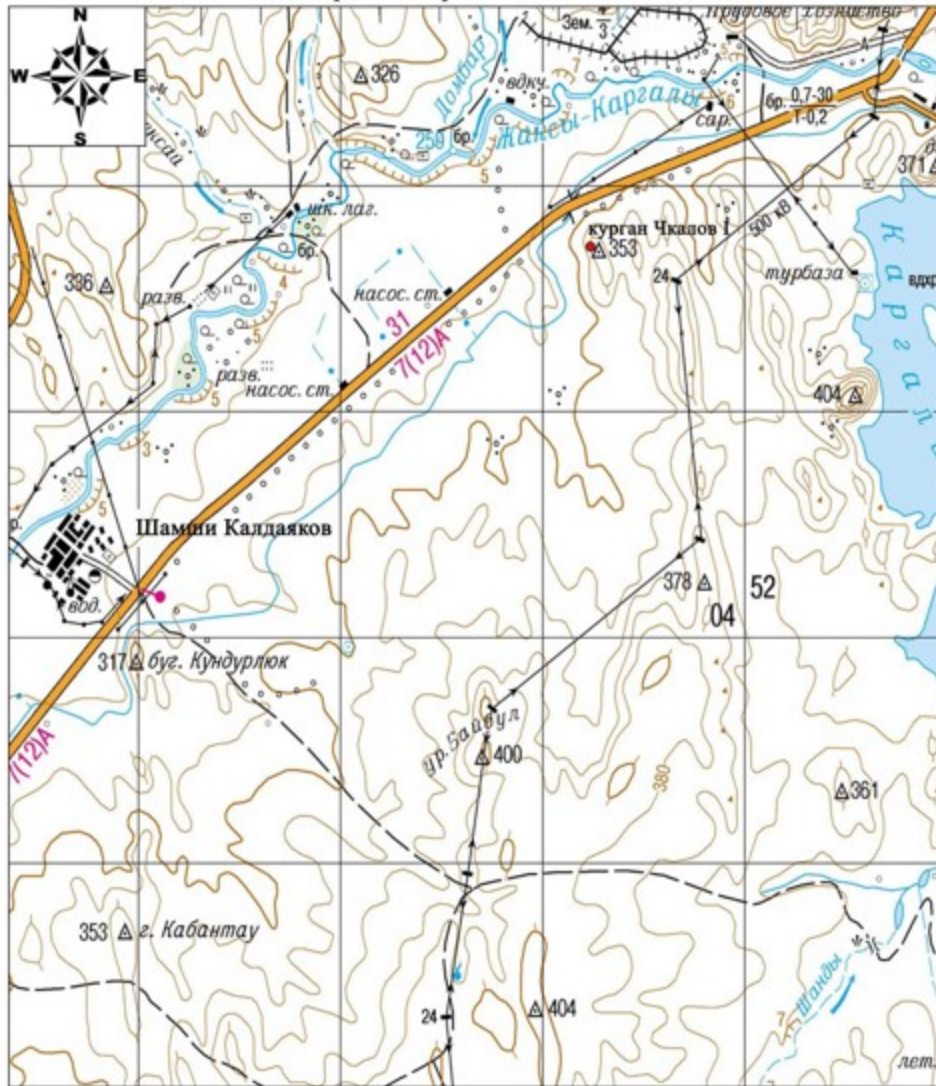
площадь охранной зоны – 1,36 гектара;

площадь зоны регулирования застройки – 9,97 гектара. Зона регулирования застройки занимает территорию, прилегающую к охранной зоне памятника;

площадь зоны охраняемого природного ландшафта – 26,5 гектара. Зона охраняемого природного ландшафта занимает территорию, прилегающую к границам зоны регулирования застройки памятника. В нее входит важное для истории и памятника природное окружение, имеющее высокое научное значение и высокие эстетические качества.

Приложение 142 к решению областного
маслихата от 08 декабря 2017 года № 228

Курган Чкалов I
Актюбинская область, Каргалинский район
карта-схема расположения памятника



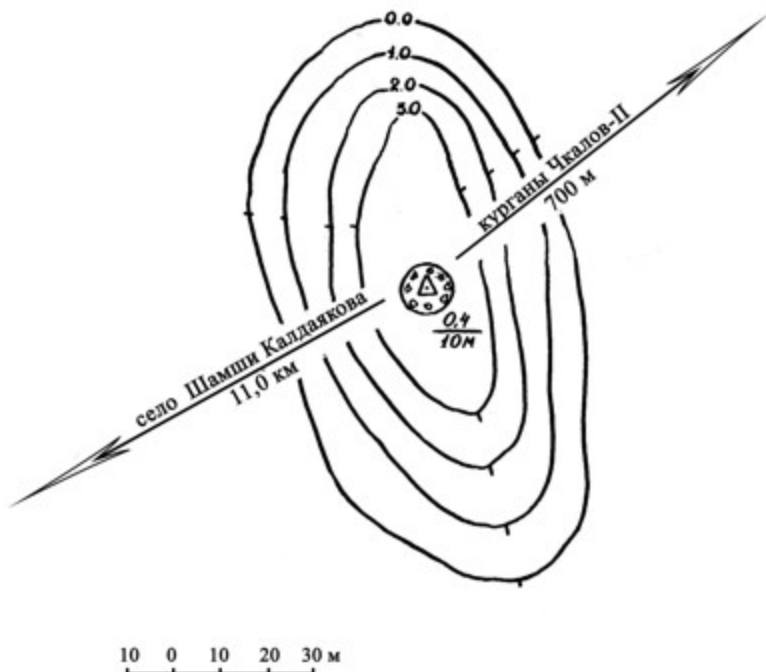
Основные объекты:

- Курган Чкалов I

Приложение 143 к решению областного
маслихата от 08 декабря 2017 года № 228

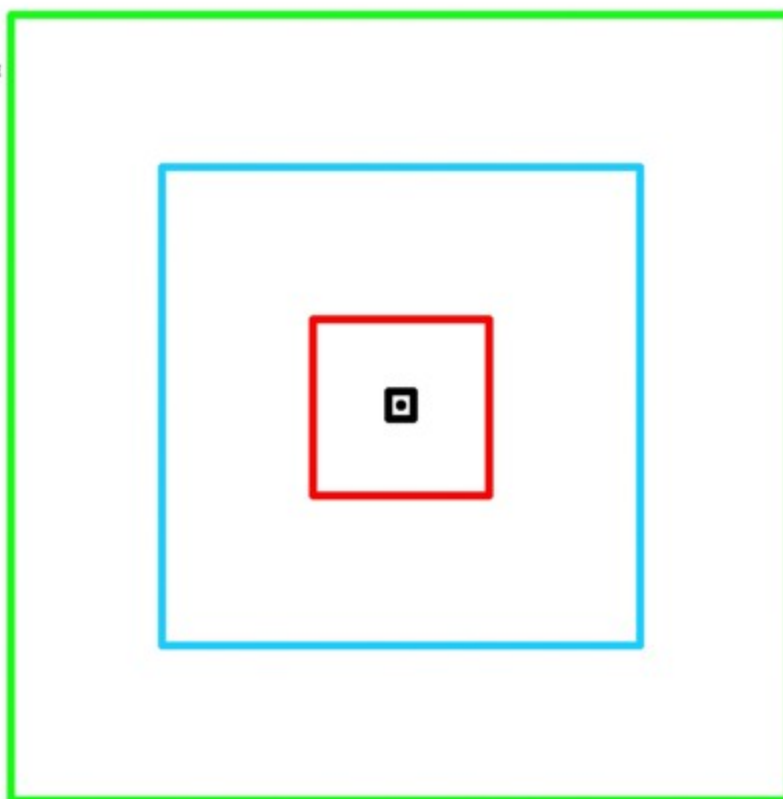


Курган Чкалов I
Актюбинская область
Каргалинский район
план памятника



Приложение 144 к решению областного
маслихата от 08 декабря 2017 года № 228

Курган Чкалов I
Актюбинская область, Каргалинский район
границы охранной зоны, зоны регулирования застройки и зоны охраняемого
природного ландшафта



экспликация:	площадь:
— граница памятника	площадь памятника - 0,028 га
— граница охранной зоны	площадь охранной зоны - 1,36 га
— граница зоны регулирования застройки	площадь зоны регулирования застройки - 9,97 га
— граница зоны охраняемого природного ландшафта	площадь зоны охраняемого природного ландшафта - 26,5 га
● курган	

Приложение 145 к решению областного
маслихата от 08 декабря 2017 года № 228

Границы охранной зоны, зоны регулирования застройки и зоны охраняемого природного ландшафта курганов Чкалов II (эпоха средневековья)

Охранная зона памятника проходит по границам ландшафта, являющегося функционально неотъемлемой частью курганов Чкалов II, расположенного в Каргалинском районе Актюбинской области, в 12 километрах к северо-востоку от села Шамши Калдаякова, на вершине водораздела меридиональной ориентации левого берега реки Жаксы-Каргалы, в 2,6 километрах к югу от ее русла.

Два каменных кургана расположены на вершине водораздела меридианальной ориентации левого берега реки Жаксы-Каргалы. Размеры

северного 0,25x5 метров (в насыпи воронка), в 100 метрах к югу другой курган (высота 0,4 метра, диаметр 6 метров).

Общая площадь территории комплекса с зонами охраны составила – 45,523 гектара. Из них:

площадь памятника – 0,273 гектара;

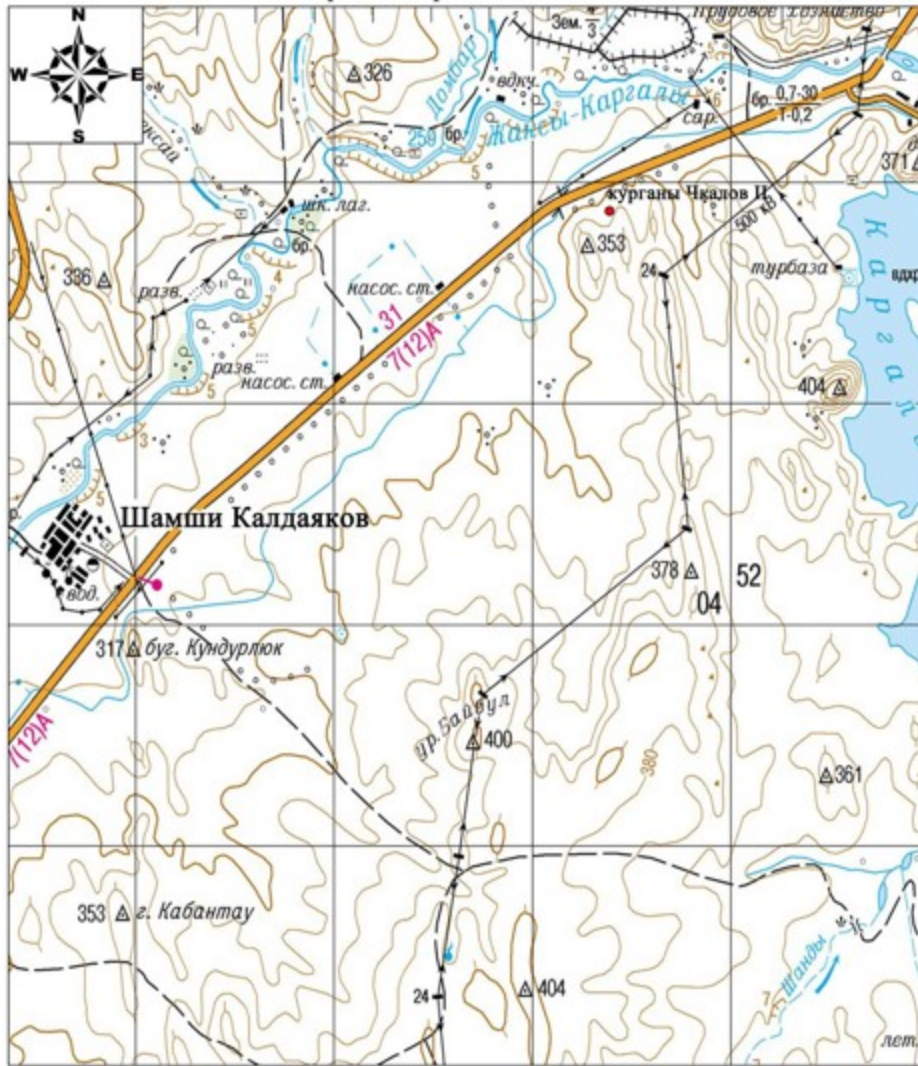
площадь охранной зоны – 3,15 гектара;

площадь зоны регулирования застройки – 13,2 гектара. Зона регулирования застройки занимает территорию, прилегающую к охранной зоне памятника;

площадь зоны охраняемого природного ландшафта – 28,9 гектара. Зона охраняемого природного ландшафта занимает территорию, прилегающую к границам зоны регулирования застройки памятника. В нее входит важное для истории и памятника природное окружение, имеющее высокое научное значение и высокие эстетические качества.

Приложение 146 к решению областного
маслихата от 08 декабря 2017 года № 228

Курганы Чкалов II
Актыбинская область, Каргалинский район
карта-схема расположения памятника



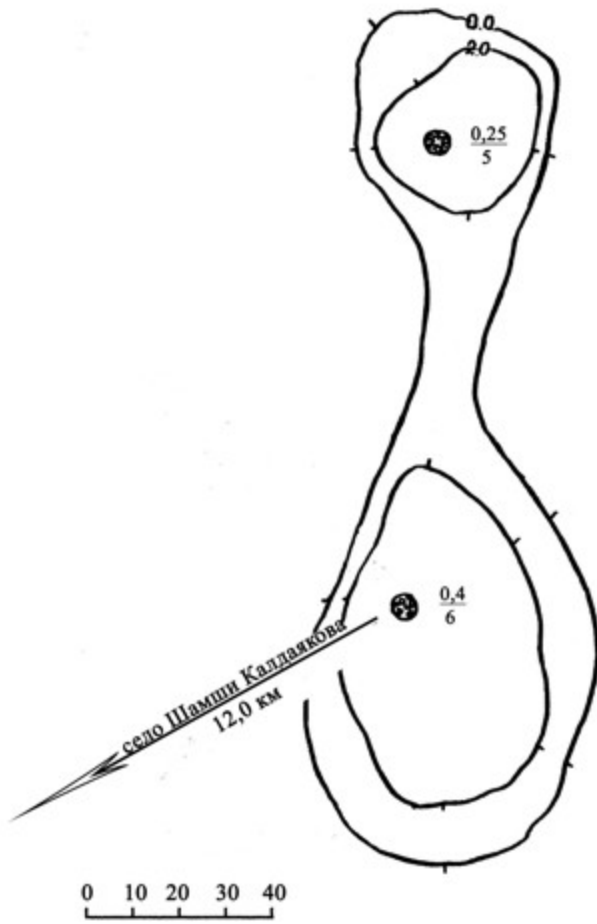
Основные объекты:

- Курганы Чкалов II

Приложение 147 к решению областного
маслихата от 08 декабря 2017 года № 228

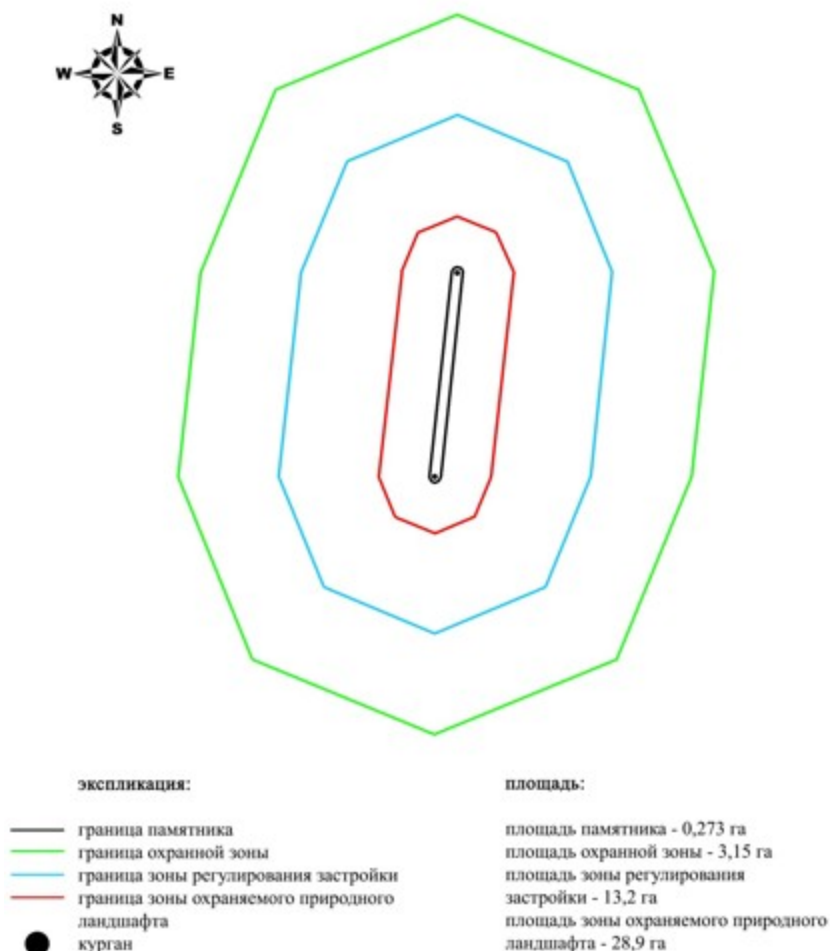


Курганы Чкалов II
Актюбинская область
Каргалинский район
план памятника



Приложение 148 к решению областного
маслихата от 08 декабря 2017 года № 228

Курганы Чкалов II
Актюбинская область, Каргалинский район
границы охранной зоны, зоны регулирования застройки и зоны охраняемого
природного ландшафта



Приложение 149 к решению областного
маслихата от 08 декабря 2017 года № 228

Границы охранной зоны, зоны регулирования застройки и зоны охраняемого природного ландшафта кургана Чкалов III (эпоха средневековья)

Охранная зона памятника проходит по границам ландшафта, являющегося функционально неотъемлемой частью могильника Чкалов III, расположенного в Каргалинском районе Актюбинской области, в 12 километрах к северо-востоку от села Шамши Калдаякова, на северной оконечности водораздела левого берега реки Жаксы-Каргалы, в 6 километрах к юго-западу от моста через нее.

Памятник представляет собой курган с каменным кольцом по периметру. Высота 0,3 метра, диаметр 8 метров. Расположен на северной оконечности водораздела левого берега реки Жаксы Каргалы.

Общая площадь территории комплекса с зонами охраны составила – 37,617 гектара. Из них:

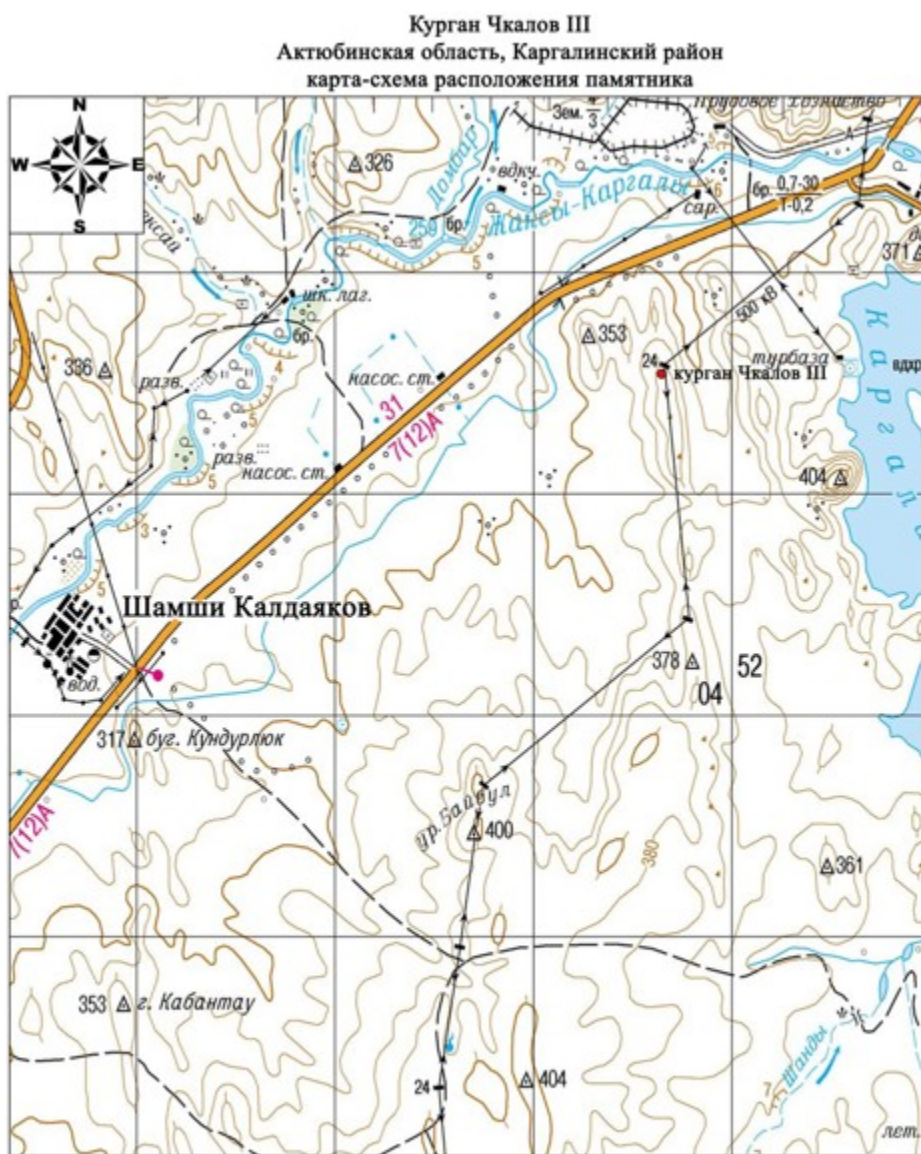
площадь памятника – 0,017 гектара;

площадь охранной зоны – 1,28 гектара;

площадь зоны регулирования застройки – 9,92 гектара. Зона регулирования застройки занимает территорию, прилегающую к охранной зоне памятника;

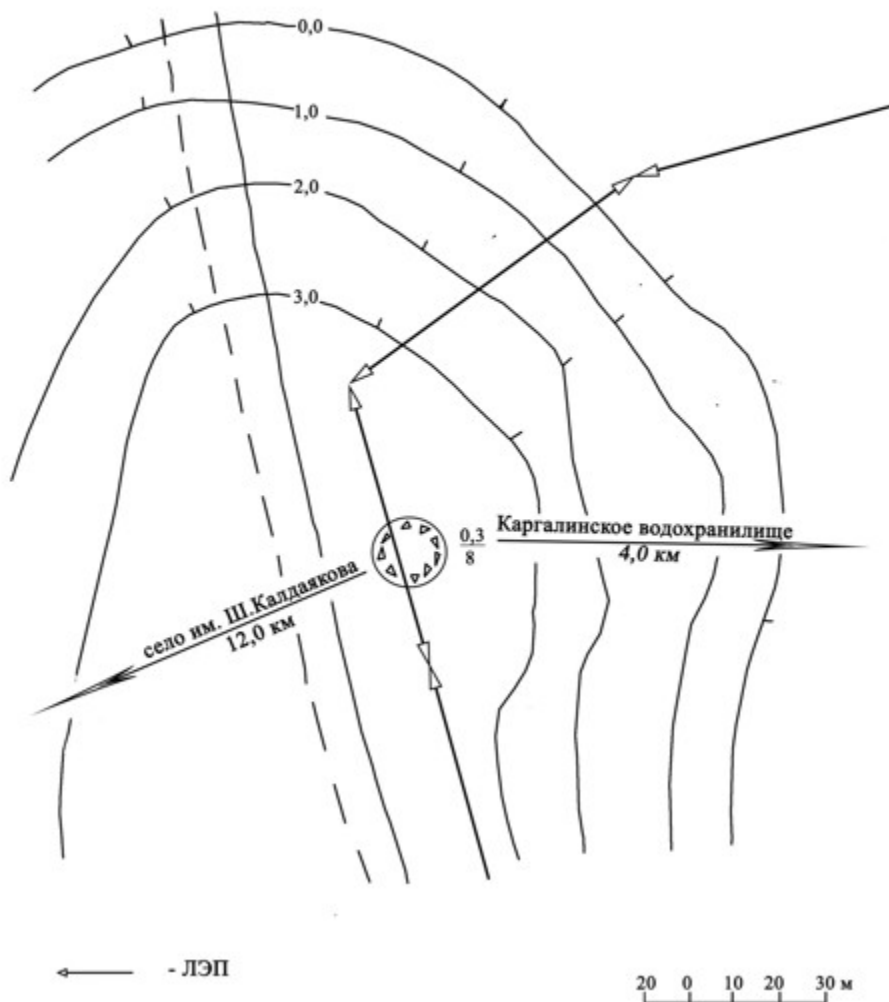
площадь зоны охраняемого природного ландшафта – 26,4 гектара. Зона охраняемого природного ландшафта занимает территорию, прилегающую к границам зоны регулирования застройки памятника. В нее входит важное для истории и памятника природное окружение, имеющее высокое научное значение и высокие эстетические качества.

Приложение 150 к решению областного
маслихата от 08 декабря 2017 года № 228

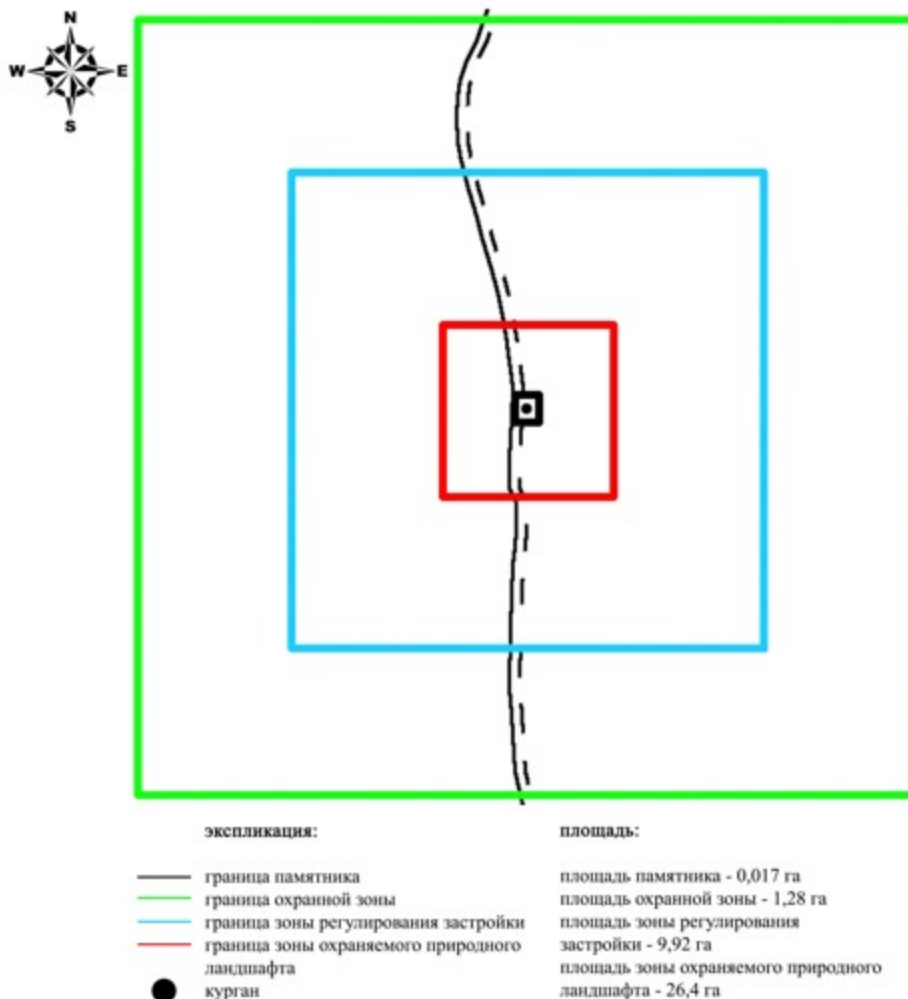




Курган Чкалов III
Актюбинская область
Каргалинский район
план памятника



Курган Чкалов III
Актюбинская область, Каргалинский район
границы охранной зоны, зоны регулирования застройки и зоны охраняемого
природного ландшафта



Приложение 153 к решению областного
маслихата от 08 декабря 2017 года № 228

Границы охранной зоны, зоны регулирования застройки и зоны охраняемого природного ландшафта кургана Шанда III (эпоха средневековья)

Охранная зона памятника проходит по границам ландшафта, являющегося функционально неотъемлемой частью кургана Шанда III, расположенного в Каргалинском районе Актюбинской области, в 12,5 километрах к юго-востоку от села Шамши Калдаякова.

Два кургана расположены в центре плато междуречья рек Жаксы- и Жаман-Каргалы по оси восток-северо-восток – запад-юго-запад. Один из них

небольшой (0,4х6 метров) полусферической формы, находится на возвышении меридианальной ориентации. В 330 метрах к запад-юго-западу от него в низине зафиксирован земляной курган высотой 0,6 метра, диаметром 20 метров.

Общая площадь территории комплекса с зонами охраны составила – 39,947 гектара. Из них:

площадь памятника – 0,067 гектара;

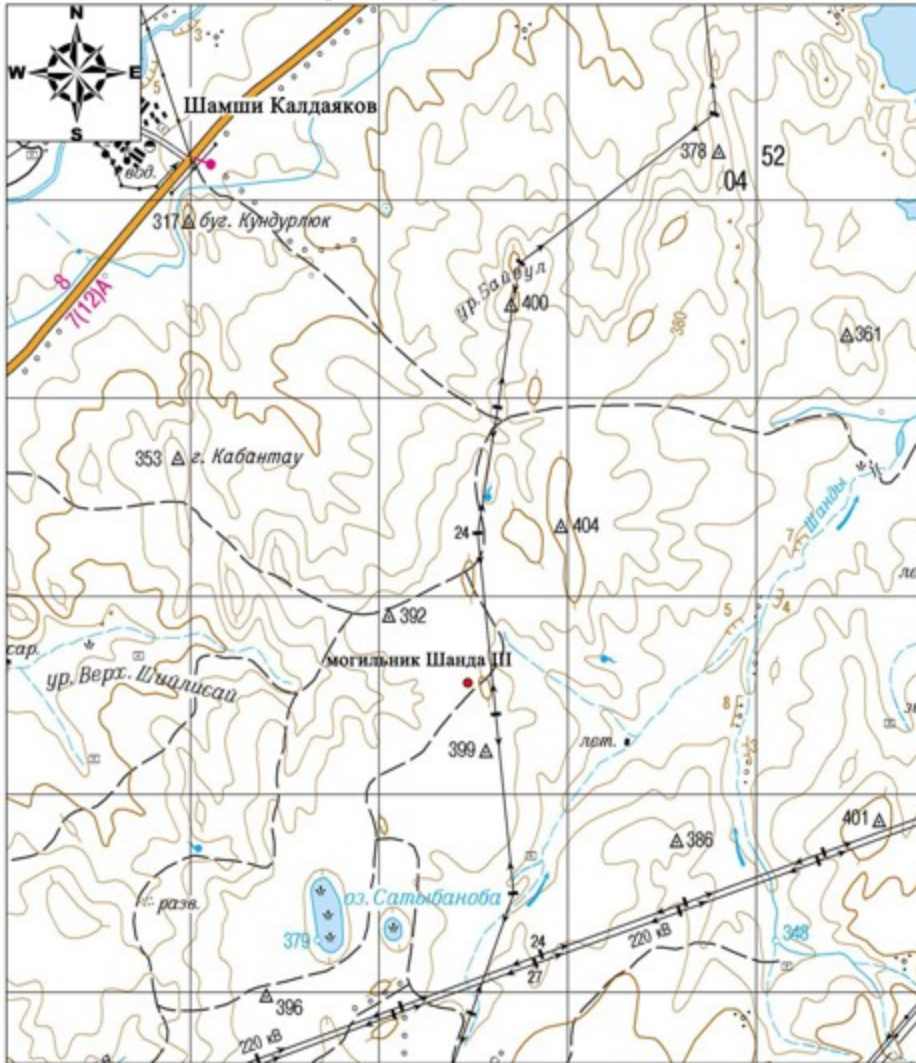
площадь охранной зоны – 1,58 гектара;

площадь зоны регулирования застройки – 10,6 гектара. Зона регулирования застройки занимает территорию, прилегающую к охранной зоне памятника;

площадь зоны охраняемого природного ландшафта – 27,7 гектара. Зона охраняемого природного ландшафта занимает территорию, прилегающую к границам зоны регулирования застройки памятника. В нее входит важное для истории и памятника природное окружение, имеющее высокое научное значение и высокие эстетические качества.

Приложение 154 к решению областного
маслихата от 08 декабря 2017 года № 228

Могильник Шанда III
Актыбинская область, Каргалинский район
карта-схема расположения памятника



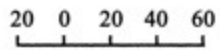
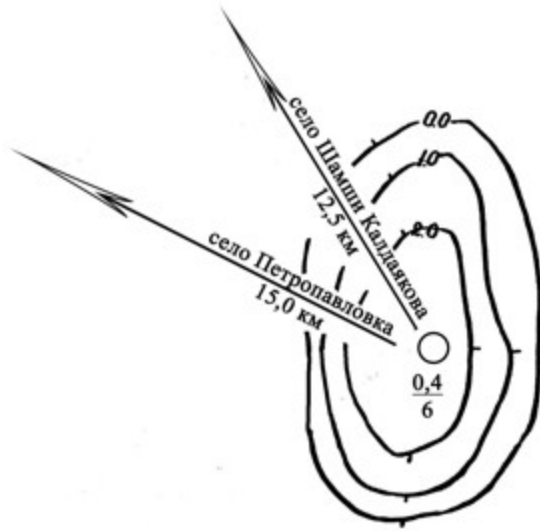
Основные объекты:

- Могильник Шанда III

Приложение 155 к решению областного
маслихата от 08 декабря 2017 года № 228

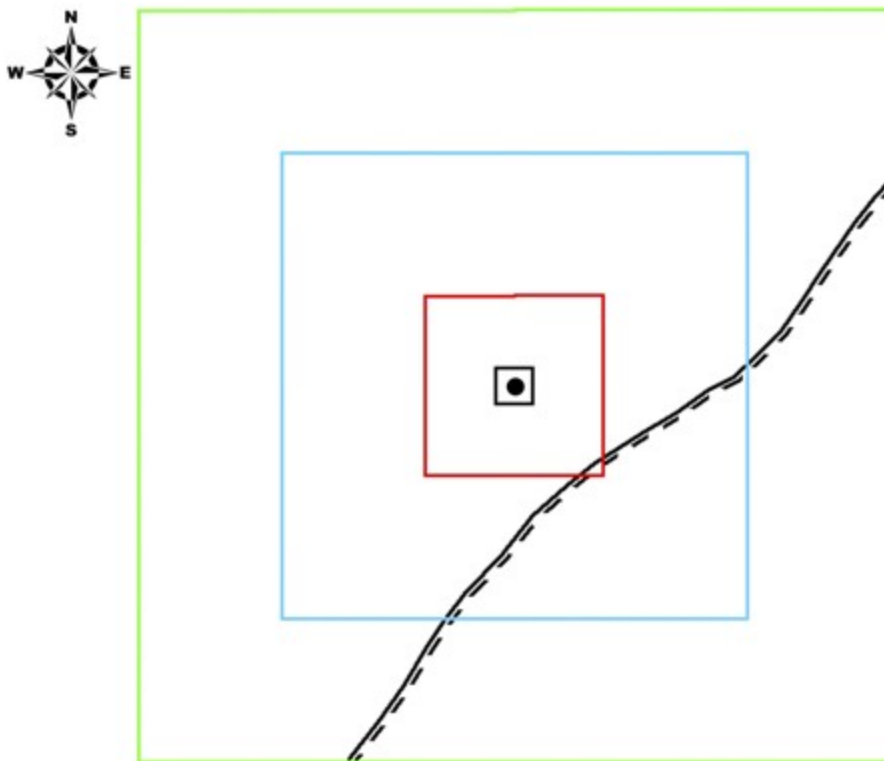


Курганы Шанда III
Актюбинская область
Каргалинский район
план памятника



Приложение 156 к решению областного
маслихата от 08 декабря 2017 года № 228

Курганы Шанда III
Актюбинская область, Каргалинский район
границы охранной зоны, зоны регулирования застройки и зоны охраняемого
природного ландшафта



экспликация:	площадь:
— граница памятника	площадь памятника - 0,067 га
— граница охранной зоны	площадь охранной зоны - 1,58га
— граница зоны регулирования застройки	площадь зоны регулирования застройки - 10,6 га
— граница зоны охраняемого природного ландшафта	площадь зоны охраняемого природного ландшафта - 27,7 га
● курган	
--- грунтовая дорога	

Приложение 157 к решению областного
маслихата от 08 декабря 2017 года № 228

Границы охранной зоны, зоны регулирования застройки и зоны охраняемого природного ландшафта могильника Шанда VI (эпоха раннего железа)

Охранная зона памятника проходит по границам ландшафта, являющегося функционально неотъемлемой частью могильника Шанда VI, расположенного в Каргалинском районе Актюбинской области, в 18 километрах к юго-востоку от села Шамши Калдаякова.

Могильник состоял из трех курганов, сооруженных по линии север-юг (расстояние между крайними 230 метров) на вершине водораздельного плато левого берега реки Жаксы-Каргала. Насыпи земляные с выходом камня на

вершинах. Размеры: 0,2х16 метров, 0,8х18 метров, 0,8х20 метров. Два северных кургана распаханы, сохранился только южный курган.

Общая площадь территории комплекса с зонами охраны составила – 39,599 гектара. Из них:

площадь памятника – 0,059 гектара;

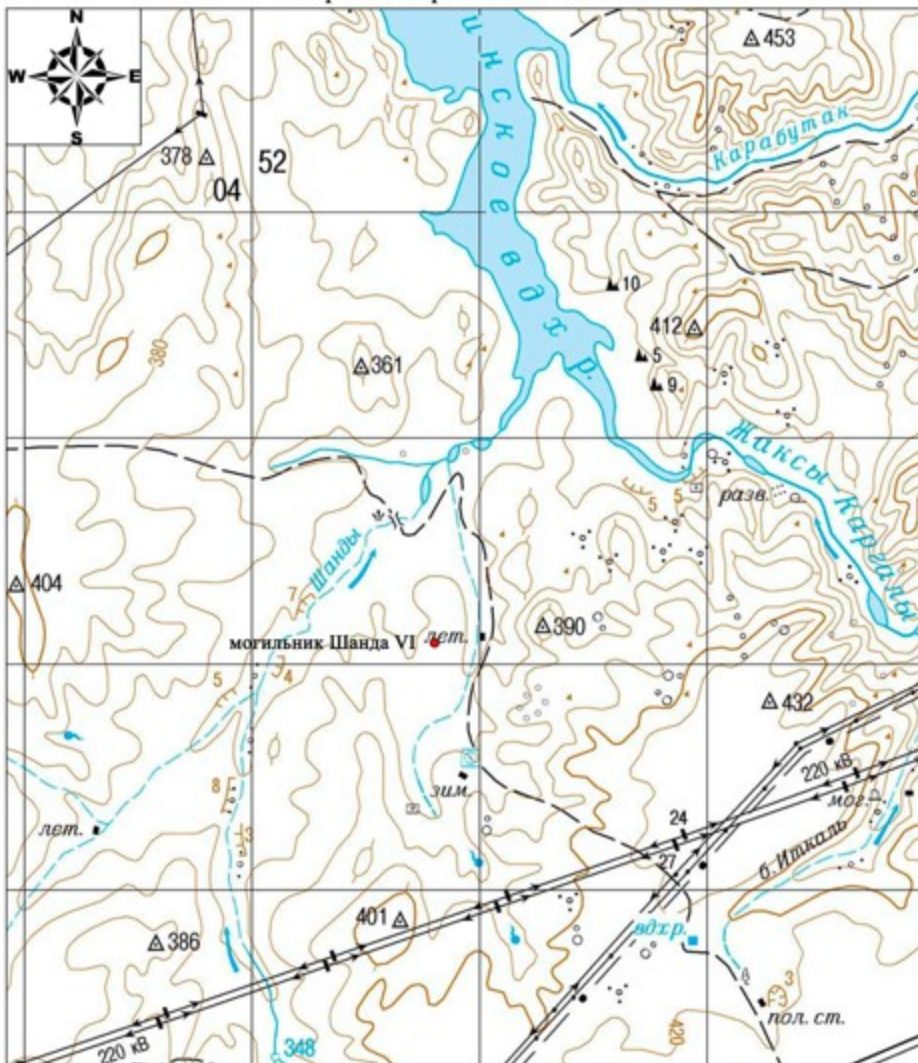
площадь охранной зоны – 1,54 гектара;

площадь зоны регулирования застройки – 10,5 гектара. Зона регулирования застройки занимает территорию, прилегающую к охранной зоне памятника;

площадь зоны охраняемого природного ландшафта – 27,5 гектара. Зона охраняемого природного ландшафта занимает территорию, прилегающую к границам зоны регулирования застройки памятника. В нее входит важное для истории и памятника природное окружение, имеющее высокое научное значение и высокие эстетические качества.

Приложение 158 к решению областного
маслихата от 08 декабря 2017 года № 228

Могильник Шанда VI
Актюбинская область, Каргалинский район
карта-схема расположения памятника



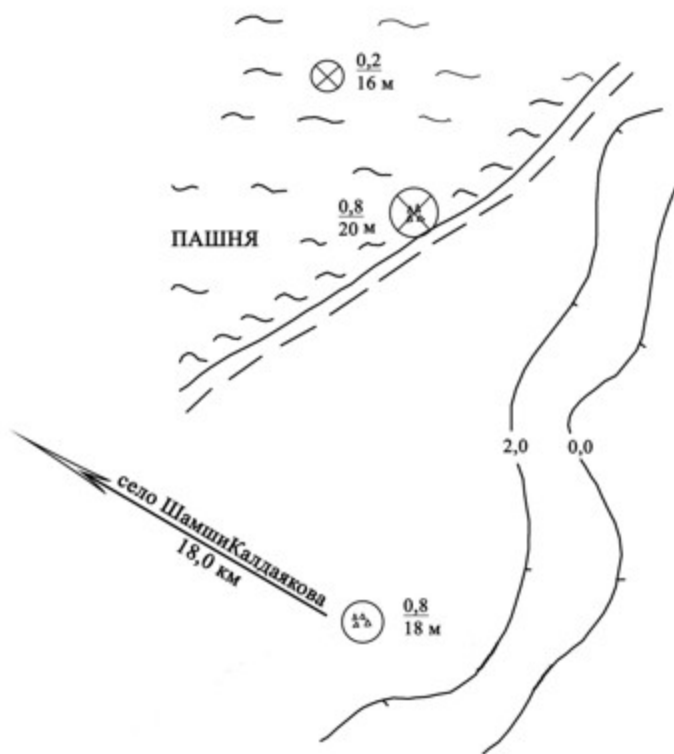
Основные объекты:

- Могильник Шанда VI

Приложение 159 к решению областного
маслихата от 08 декабря 2017 года № 228



Могильник Шанда VI
Актюбинская область
Каргалинский район
план памятника

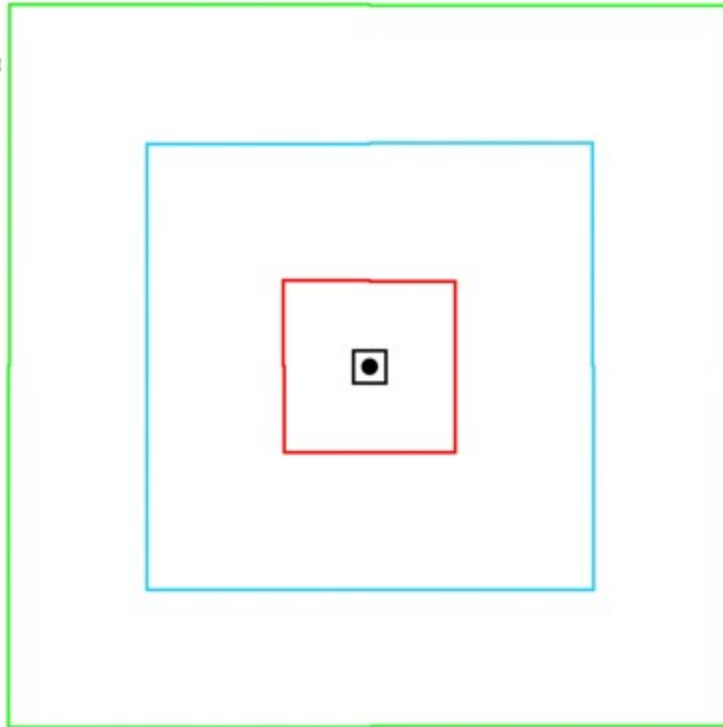


 - уничтоженные курганы



Приложение 160 к решению областного
маслихата от 08 декабря 2017 года № 228

Могильник Шанда VI
Актюбинская область, Каргалинский район
границы охранной зоны, зоны регулирования застройки и зоны охраняемого
природного ландшафта



экспликация:	площадь:
— граница памятника	площадь памятника - 0,059 га
— граница охранной зоны	площадь охранной зоны - 1,54га
— граница зоны регулирования застройки	площадь зоны регулирования застройки - 10,5 га
— граница зоны охраняемого природного ландшафта	площадь зоны охраняемого природного ландшафта - 27,5 га
● курган	

Приложение 161 к решению областного
маслихата от 08 декабря 2017 года № 228

Границы охранной зоны, зоны регулирования застройки и зоны охраняемого природного ландшафта могильника Шпаки II (эпоха раннего железа)

Охранная зона памятника проходит по границам ландшафта, являющегося функционально неотъемлемой частью могильника Шпаки II, расположенного в Каргалинском районе Актюбинской области, в 10,5 километрах к запад-северо-западу от села Петропавловка и 12,8 километрах к юго-востоку от села Родниковка Мартукского района.

Могильник состоял из четырех курганов. Курган 1 имеет диаметр 24 метра, высота 1,5 метра. В насыпи кургана присутствует щебенка известкового песчаника. Курган 2 представлял собой разброс камней на пашне диаметром 10-

12 метров и имел высоту не более 5 сантиметров. Два последних кургана занимают господствующую высоту, довольно хорошо просматриваются с севера и от могильника Шпаки I и отличаются полным отсутствием камней в их насыпи

Общая площадь территории комплекса с зонами охраны составила – 32,955 гектара. Из них:

площадь памятника – 0,125 гектара;

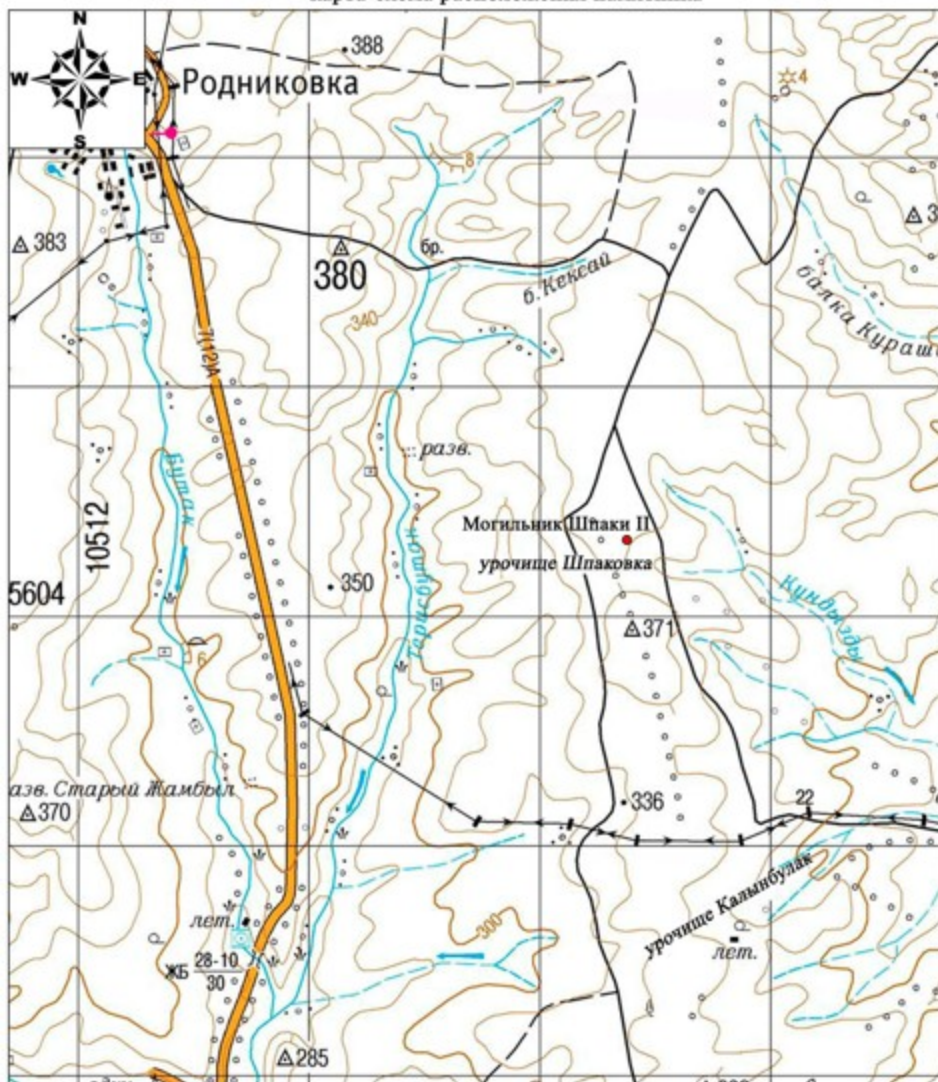
площадь охранной зоны – 1,69 гектара;

площадь зоны регулирования застройки – 9,04 гектара. Зона регулирования застройки занимает территорию, прилегающую к охранной зоне памятника;

площадь зоны охраняемого природного ландшафта – 22,1 гектара. Зона охраняемого природного ландшафта занимает территорию, прилегающую к границам зоны регулирования застройки памятника. В нее входит важное для истории и памятника природное окружение, имеющее высокое научное значение и высокие эстетические качества.

Приложение 162 к решению областного
маслихата от 08 декабря 2017 года № 228

Могильник Шпаки II
Актюбинская область, Каргалинский район
карта-схема расположения памятника

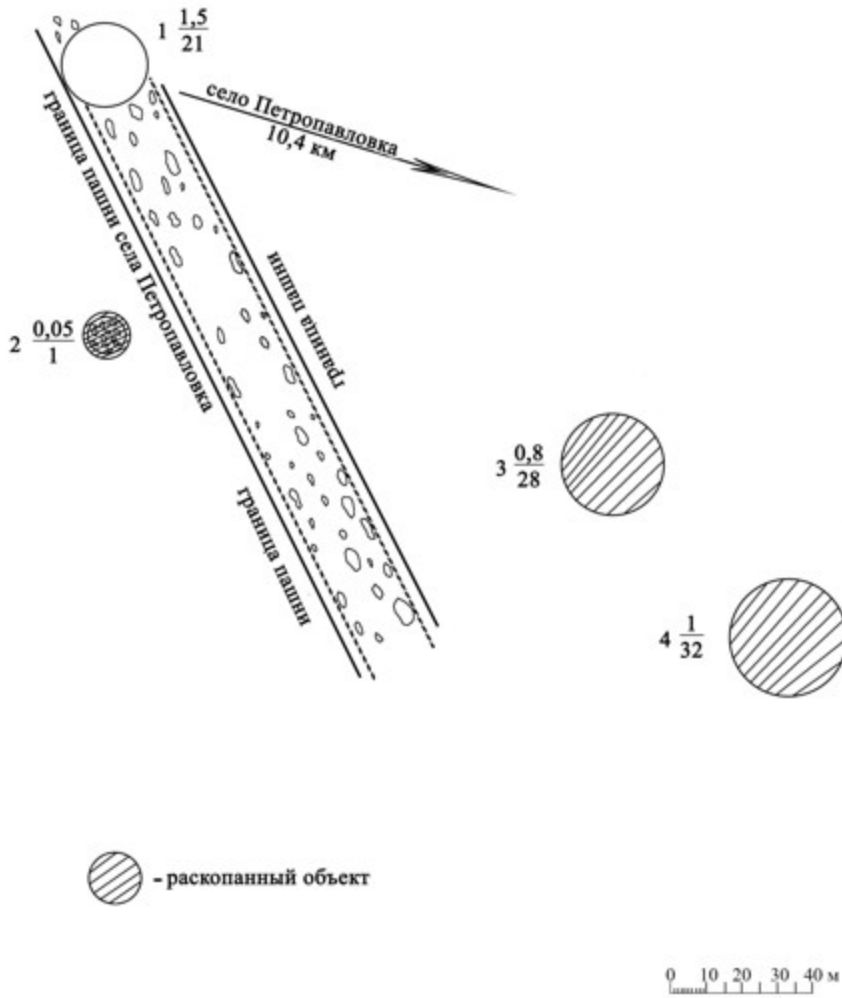


Основные объекты:

- Могильник Шпаки II

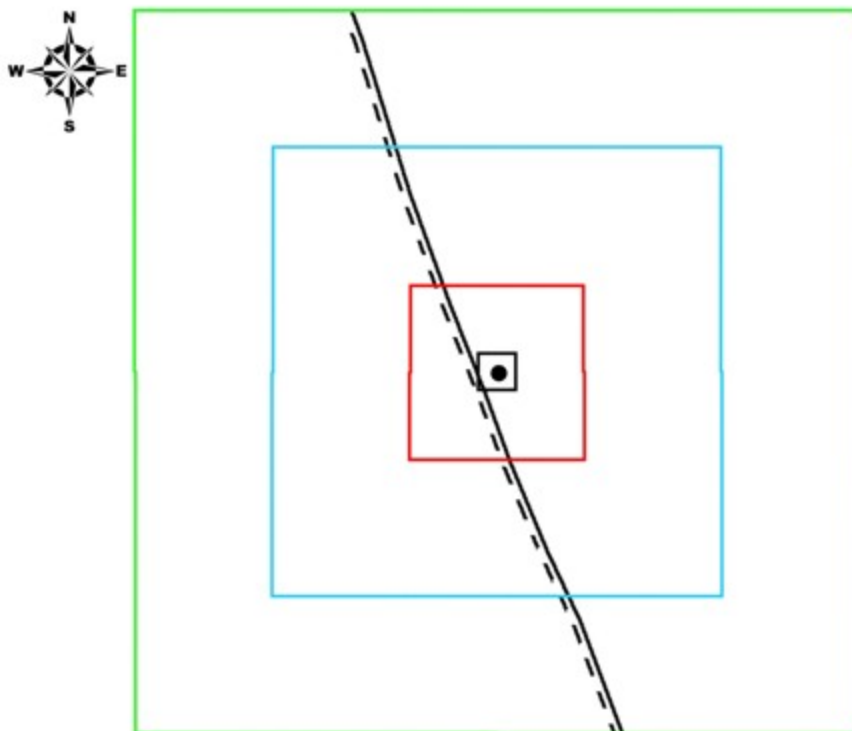
Приложение 163 к решению областного
маслихата от 08 декабря 2017 года № 228

Могильник Шпаки II
Актюбинская область
Каргалинский район
план памятника



Приложение 164 к решению областного
маслихата от 08 декабря 2017 года № 228

Могильник Шпаки II
Актюбинская область, Каргалинский район
границы охранной зоны, зоны регулирования застройки и зоны охраняемого
природного ландшафта



экспликация:	площадь:
— граница памятника	площадь памятника - 0,125 га
— граница охранной зоны	площадь охранной зоны - 1,69га
— граница зоны регулирования застройки	площадь зоны регулирования застройки - 9,04 га
— граница зоны охраняемого природного ландшафта	площадь зоны охраняемого природного ландшафта - 22,1 га
● курган	
== грунтовая дорога	

Приложение 165 к решению областного
маслихата от 08 декабря 2017 года № 228

Границы охранной зоны, зоны регулирования застройки и зоны охраняемого природного ландшафта могильника Ебейты (эпоха бронзы)

Охранная зона памятника проходит по границам ландшафта, являющегося функционально неотъемлемой частью могильника Ебейты, расположенного в Каргалинском районе Актюбинской области, на левобережье реки Ебейты, в 7,5 километрах к юго-востоку от села Богенбай, 500 метрах западнее петлеобразного изгиба этой реки.

Могильник находится в верхней части правого склона, глубоко врезанной долины-ущелья реки Ебейты. Состоит из 11 могильных сооружений. Пять из них

представляют собой слабо выраженные в рельефе, расплывающиеся земляные курганы, обложенные по основанию камнями, а шесть – каменные кольца без заметных земляных насыпей, имеющие диаметр от 1,5 до 6 метров.

Четыре самых крупных кургана могильника (1, 2, 6, 7) вытянуты в одну линию по направлению северо-северо-запад, образуя цепочку протяженностью 120 метров. Размеры курганов уменьшаются с юга на север. На самом крупном южном кургане этой цепочки, имеющем диаметр 19 метров, высоту – 0,4 метра и обложенным по основанию кусками сланцев до 70 сантиметров в поперечнике, имеются пять обособленных скоплений камней, предположительно – остатков могильных сооружений типа каменных ящиков. Между средними курганами цепочки располагаются 3 каменных кольца диаметром 4-5 метров. Еще 2 каменных кольца находятся на продолжении описываемой линии курганов, но с некоторым отклонением к востоку. При этом южное кольцо (21 метр от кургана 7 по азимуту 110 градусов) имеет диаметр 6 метров, а северное (в 15 метрах строго на север от кургана 1) диаметр 3,5 метра.

Еще один заметный земляной курган 9 могильника стоит особняком, в 50 метрах к востоку от описанной линии курганов и против кургана 6 нашей цепочки. Диаметр его 8 метров, высота 0,2 метра, по основанию обложен камнем. В 10 метрах юго-восточней его находится не очень четкое каменное кольцо диаметром 1,5 метра.

Общая площадь территории комплекса с зонами охраны составила – 40,742 гектара. Из них:

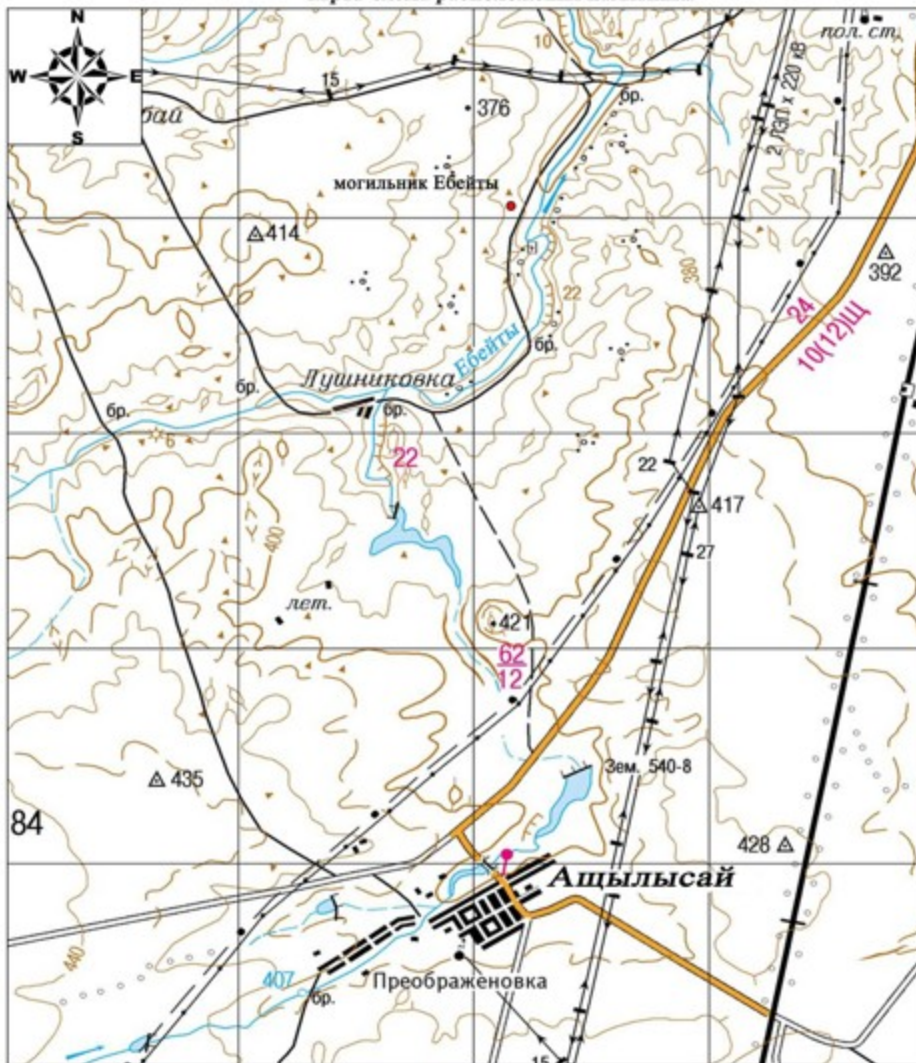
площадь памятника – 0,612 гектара;

площадь охранной зоны – 2,83 гектара;

площадь зоны регулирования застройки – 11,5 гектара. Зона регулирования застройки занимает территорию, прилегающую к охранной зоне памятника;

площадь зоны охраняемого природного ландшафта – 25,8 гектара. Зона охраняемого природного ландшафта занимает территорию, прилегающую к границам зоны регулирования застройки памятника. В нее входит важное для истории и памятника природное окружение, имеющее высокое научное значение и высокие эстетические качества.

Могильник Ебейты
Актюбинская область, Каргалинский район
карта-схема расположения памятника



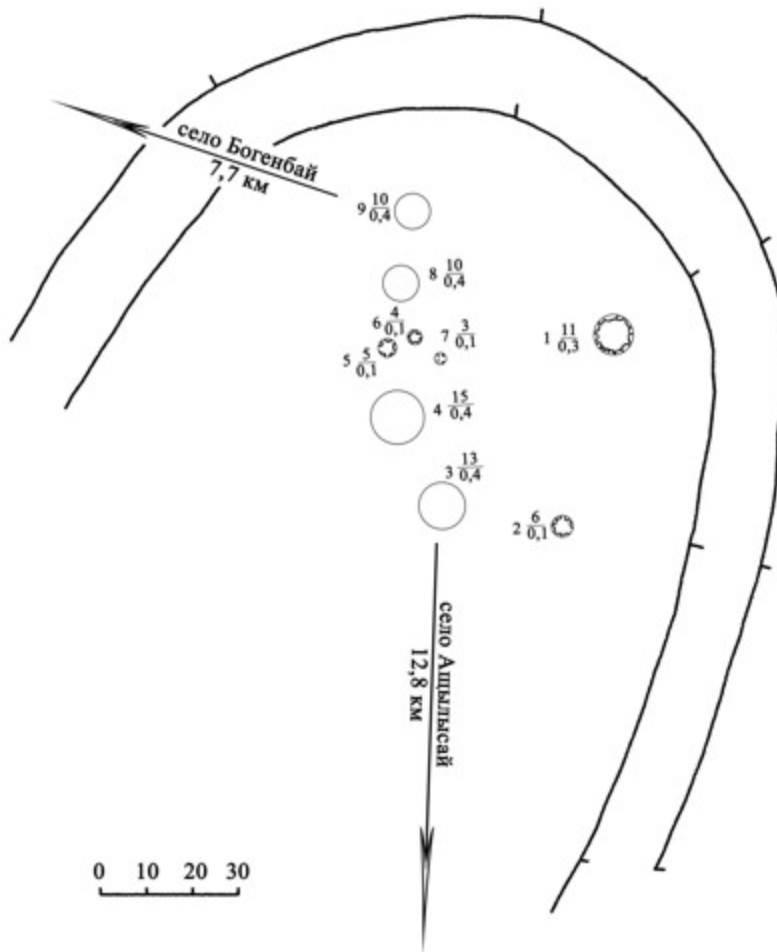
Основные объекты:

- Могильник Ебейты

Приложение 167 к решению областного
маслихата от 08 декабря 2017 года № 228

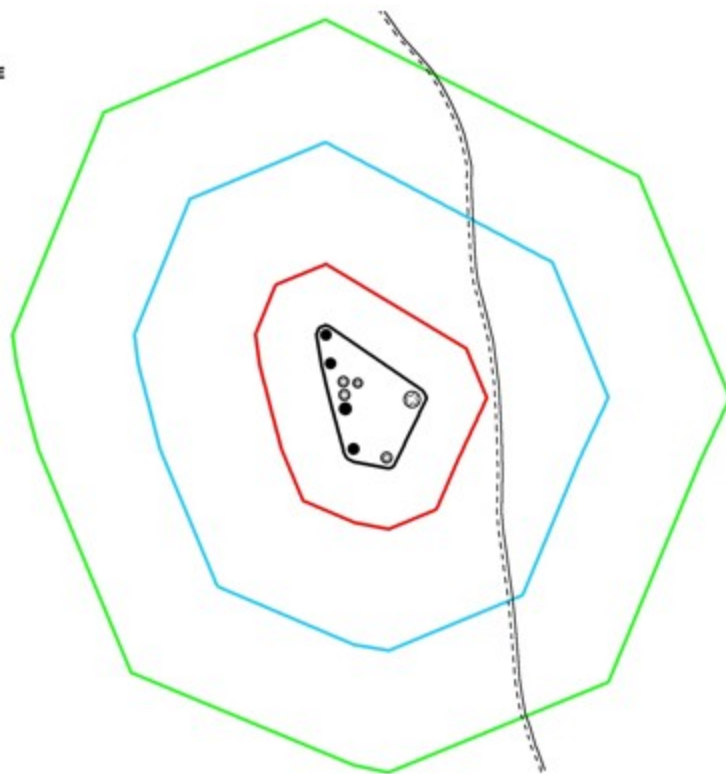


Могильник Ебейты
Актюбинская область
Каргалинский район
план памятника



Приложение 168 к решению областного
маслихата от 08 декабря 2017 года № 228

Могильник Ебейты
Актюбинская область, Каргалинский район
границы охранной зоны, зоны регулирования застройки и зоны охраняемого
природного ландшафта



экспликация:	площадь:
— граница памятника	площадь памятника - 0,612 га
— граница охранной зоны	площадь охранной зоны - 2,83 га
— граница зоны регулирования застройки	площадь зоны регулирования застройки - 11,5 га
— граница зоны охраняемого природного ландшафта	площадь зоны охраняемого природного ландшафта - 25,8 га
● курган	
--- грунтовая дорога	

Приложение 169 к решению областного
маслихата от 08 декабря 2017 года № 228

Границы охранной зоны, зоны регулирования застройки и зоны охраняемого природного ландшафта могильника Ебейты I (эпоха бронзы)

Охранная зона памятника проходит по границам ландшафта, являющегося функционально неотъемлемой частью могильника Ебейты I, расположенного в Каргалинском районе Актюбинской области, на левобережье реки Ебейты, между устьями ручьев Койсарысай и Култавасай, в 7,4 километрах к северо-северо-востоку от села Богенбай.

На довольно ровной поверхности высокой левобережной надпойменной террасы реки Ебейты, возле грунтовой дороги на протяжении 22 метров в близширотном направлении тянутся цепочки надмогильных сооружений в форме каменных колец и небольших курганов. Всего в этой группе насчитывается 38

объектов. Из них 33 каменных кольца диаметром 2-8 метров и 5 невысоких земляных курганов с наброской из камней на поверхности. 11 каменных колец располагаются северо-восточней упомянутой дороги, а остальные размещены по другую сторону дороги.

Общая площадь территории комплекса с зонами охраны составила – 57,61 гектара. Из них:

площадь памятника – 1,70 гектара;

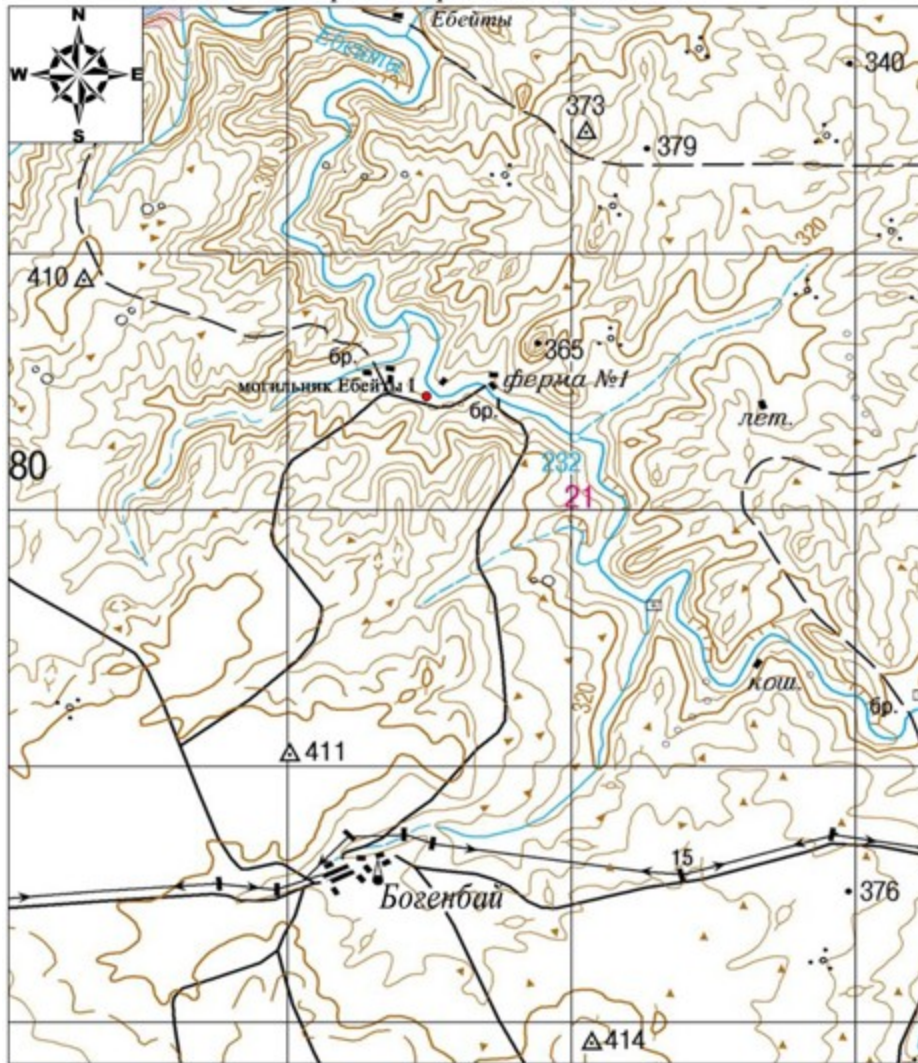
площадь охранной зоны – 5,31 гектара;

площадь зоны регулирования застройки – 16,7 гектара. Зона регулирования застройки занимает территорию, прилегающую к охранной зоне памятника;

площадь зоны охраняемого природного ландшафта – 33,9 гектара. Зона охраняемого природного ландшафта занимает территорию, прилегающую к границам зоны регулирования застройки памятника. В нее входит важное для истории и памятника природное окружение, имеющее высокое научное значение и высокие эстетические качества.

Приложение 170 к решению областного
маслихата от 08 декабря 2017 года № 228

Могильник Ебейты I
Актыобинская область, Каргалинский район
карта-схема расположения памятника



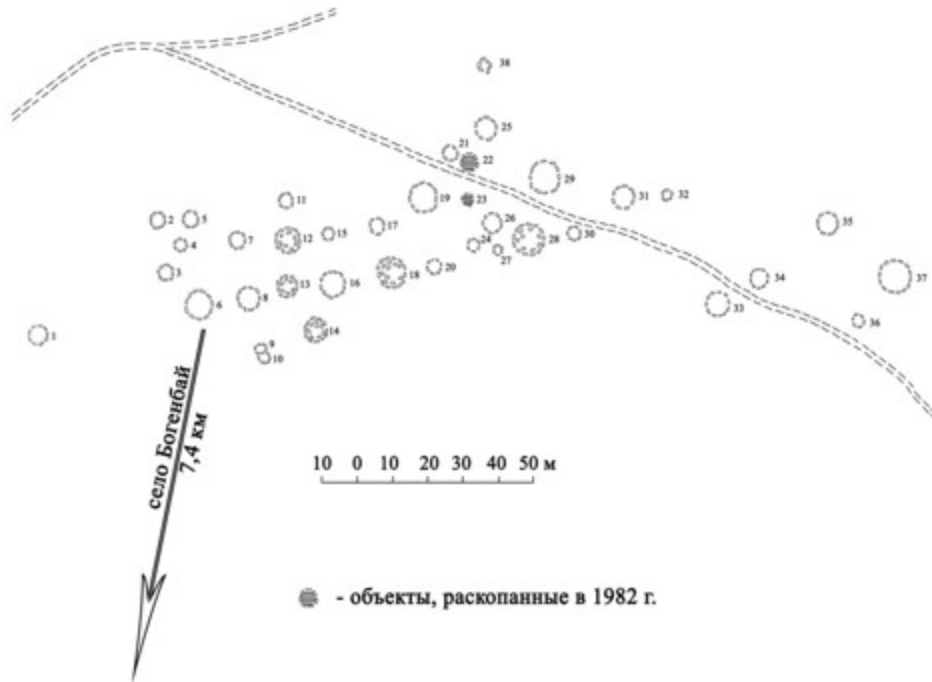
Основные объекты:

- Могильник Ебейты I

Приложение 171 к решению областного
маслихата от 08 декабря 2017 года № 228

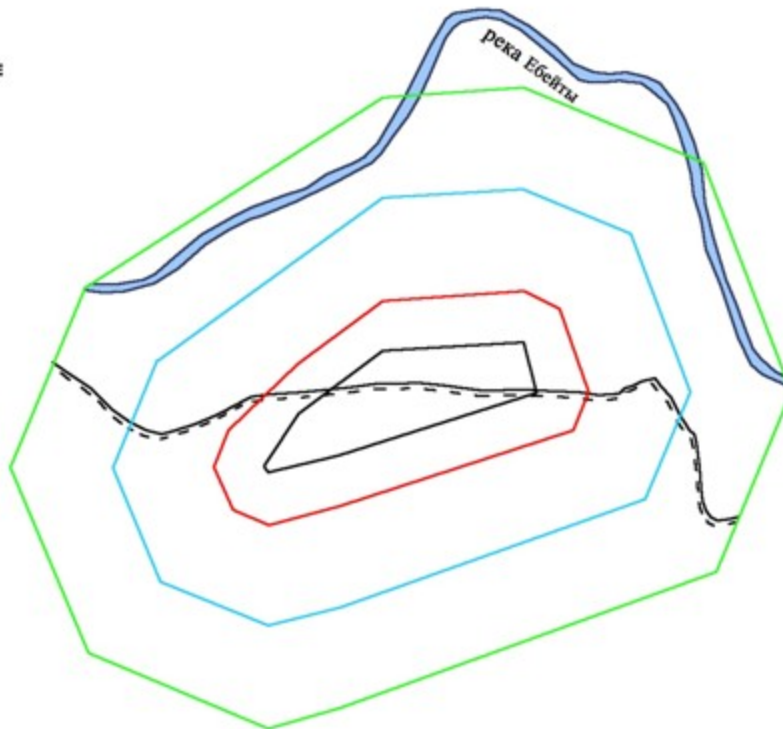


Могильник Ебейты I
Актюбинская область
Каргалинский район
план памятника



Приложение 172 к решению областного
маслихата от 08 декабря 2017 года № 228

Могильник Ебейты I
Актюбинская область, Каргалинский район
границы охранной зоны, зоны регулирования застройки и зоны охраняемого
природного ландшафта



экспликация:	площадь:
— граница памятника	площадь памятника - 1,70 га
— граница охранной зоны	площадь охранной зоны - 5,31 га
— граница зоны регулирования застройки	площадь зоны регулирования застройки - 16,7 га
— граница зоны охраняемого природного ландшафта	площадь зоны охраняемого природного ландшафта - 33,9 га
● курган	
- - - грунтовая дорога	
— река	

Приложение 173 к решению областного
маслихата от 08 декабря 2017 года № 228

Границы охранной зоны, зоны регулирования застройки и зоны охраняемого природного ландшафта могильника Ебейты II (эпоха бронзы)

Охранная зона памятника проходит по границам ландшафта, являющегося функционально неотъемлемой частью могильника Ебейты II, расположенного в Каргалинском районе Актюбинской области, на левобережье реки Ебейты, между устьями ручьев Койсарысай и Култавасай, в 7,2 километрах к северо-северо-востоку от села Богенбай.

Могильник расположен в 580 метрах западнее могильника Ебейты I, на левом высоком берегу одноименной реки. Состоял из шести каменных оград, основная масса которых в плане образует цепочку по линии северо-восток – юго-запад.

Общая площадь территории комплекса с зонами охраны составила – 33,155 гектара. Из них:

площадь памятника – 0,125 гектара;

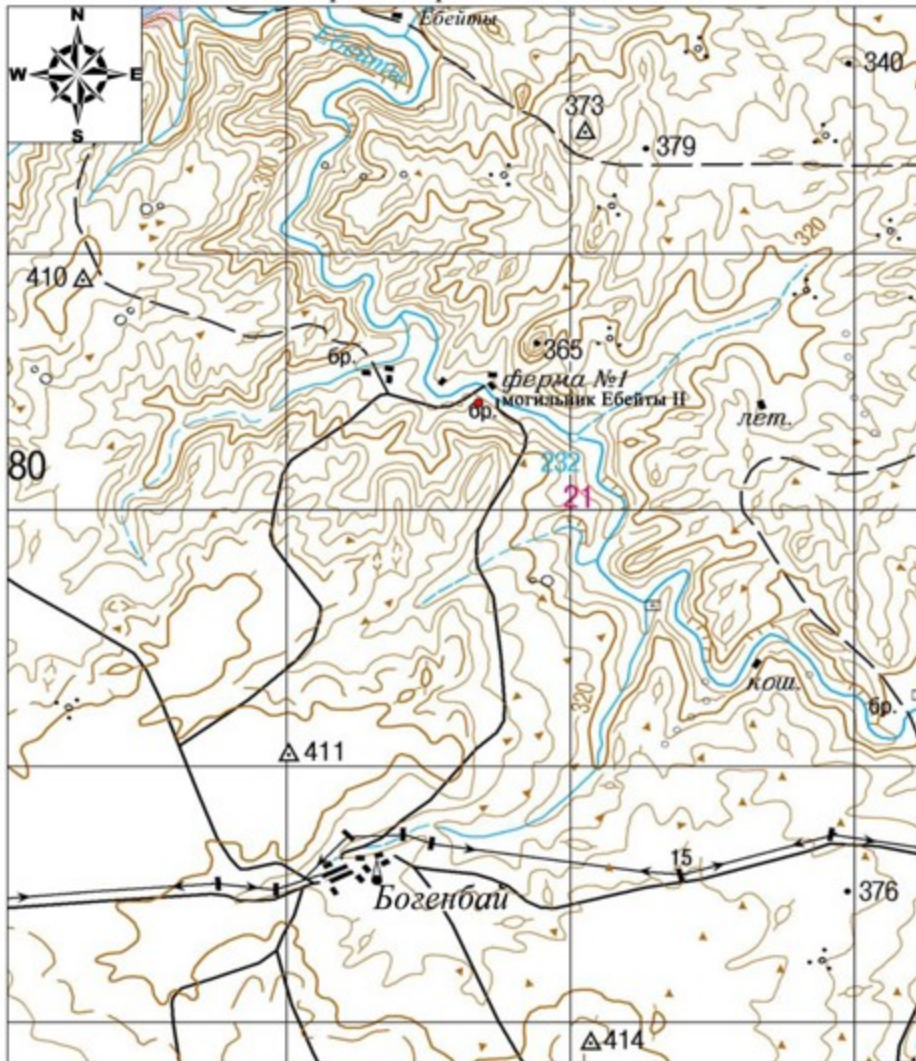
площадь охранной зоны – 1,71 гектара;

площадь зоны регулирования застройки – 9,12 гектара. Зона регулирования застройки занимает территорию, прилегающую к охранной зоне памятника;

площадь зоны охраняемого природного ландшафта – 22,2 гектара. Зона охраняемого природного ландшафта занимает территорию, прилегающую к границам зоны регулирования застройки памятника. В нее входит важное для истории и памятника природное окружение, имеющее высокое научное значение и высокие эстетические качества.

Приложение 174 к решению областного
маслихата от 08 декабря 2017 года № 228

Могильник Ебейты II
Актюбинская область, Каргалинский район
карта-схема расположения памятника



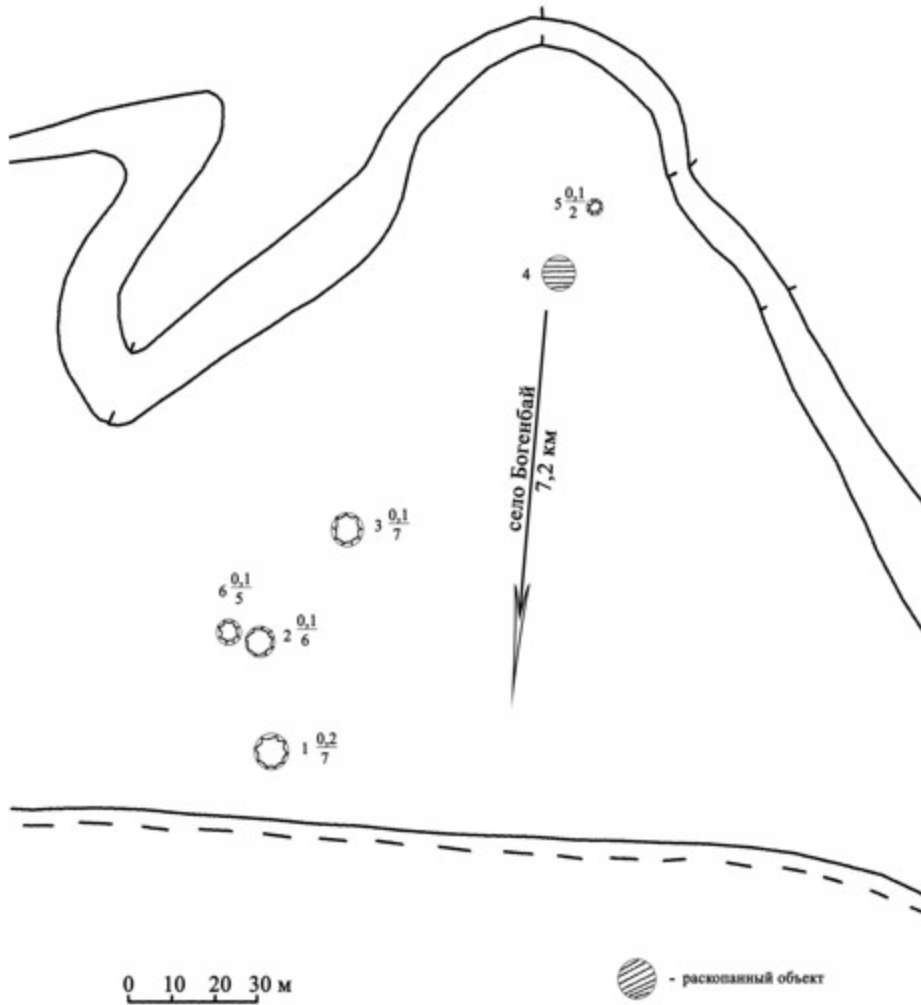
Основные объекты:

- Могильник Ебейты II

Приложение 175 к решению областного
маслихата от 08 декабря 2017 года № 228

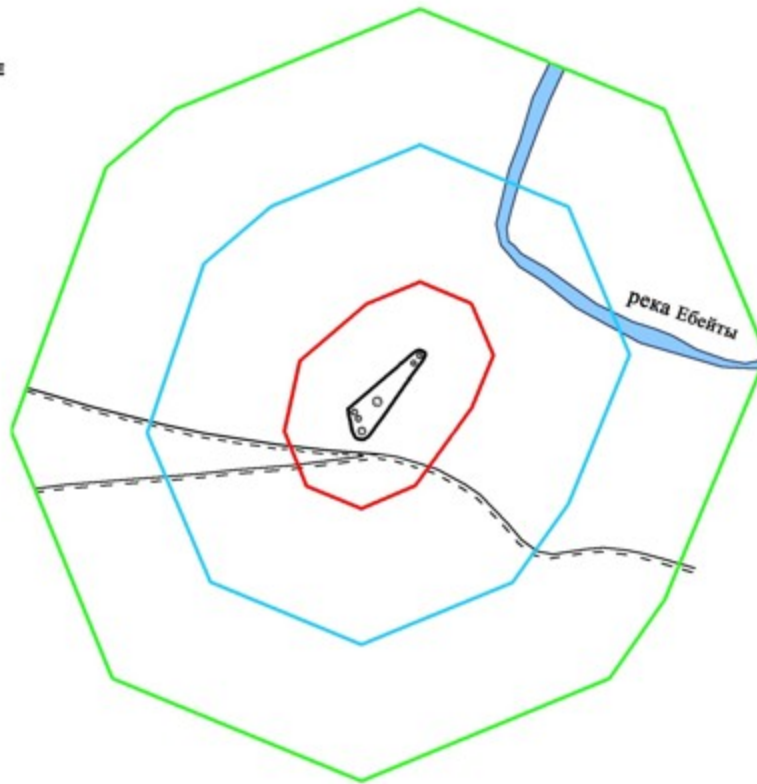


Могильник Ебейты II
Актюбинская область
Каргалинский район
план памятника



Приложение 176 к решению областного
маслихата от 08 декабря 2017 года № 228

Могильник Ебейты II
Актюбинская область, Каргалинский район
границы охранной зоны, зоны регулирования застройки и зоны охраняемого
природного ландшафта



экспликация:	площадь:
— граница памятника	площадь памятника - 0,125 га
— граница охранной зоны	площадь охранной зоны - 1,71га
— граница зоны регулирования застройки	площадь зоны регулирования застройки - 9,12 га
— граница зоны охраняемого природного ландшафта	площадь зоны охраняемого природного ландшафта - 22,2 га
● курган	
○ каменная оградка	
- - - грунтовая дорога	
— река	

Приложение 177 к решению областного
маслихата от 08 декабря 2017 года № 228

Границы охранной зоны, зоны регулирования застройки и зоны охраняемого природного ландшафта могильника Ебейты III (эпоха бронзы)

Охранная зона памятника проходит по границам ландшафта, являющегося функционально неотъемлемой частью могильника Ебейты III, расположенного в Каргалинском районе Актюбинской области, на правом берегу левого притока реки Ебейты – ручья Койсарысай, в 1,5 километре западнее от устья последнего.

Могильник состоит из 14 объектов расположенных по обе стороны грунтовой дороги ведущей в село Богенбай. Представляют собой каменные оградки в

большинстве округлой формы диаметром около 3-5 метров. Большинство оградок находятся слева от грунтовой дороги.

Общая площадь территории комплекса с зонами охраны составила – 32,717 гектара. Из них:

площадь памятника – 0,167 гектара;

площадь охранной зоны – 1,68 гектара;

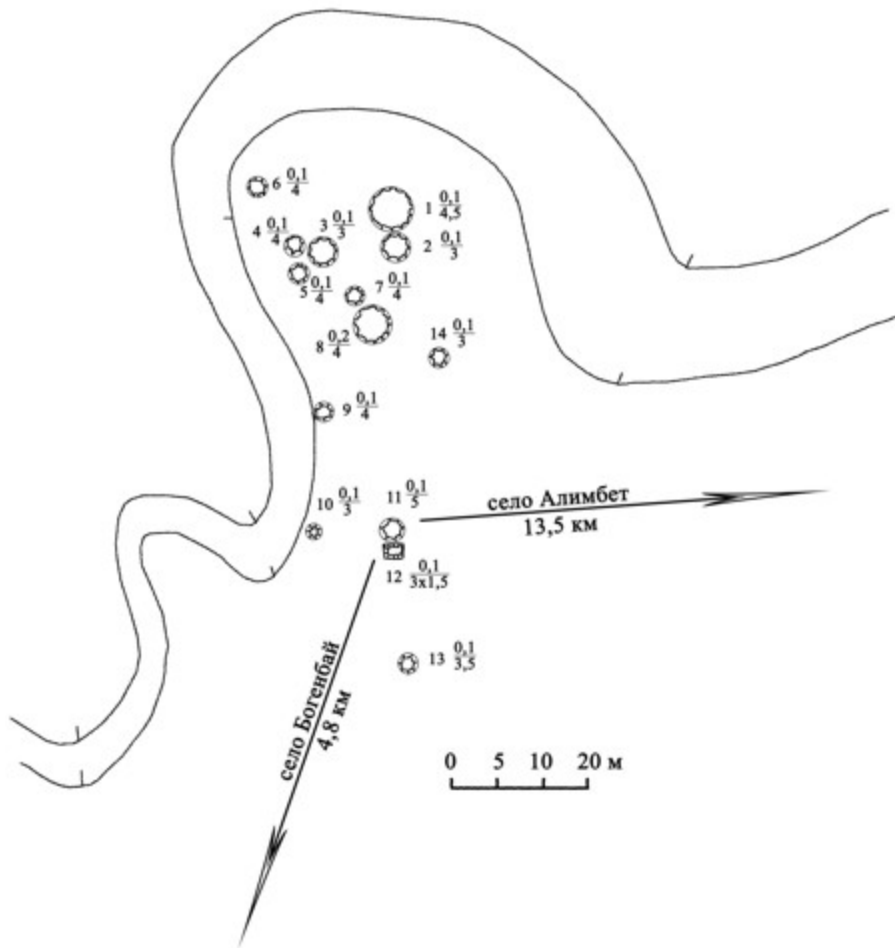
площадь зоны регулирования застройки – 8,97 гектара. Зона регулирования застройки занимает территорию, прилегающую к охранной зоне памятника;

площадь зоны охраняемого природного ландшафта – 21,9 гектара. Зона охраняемого природного ландшафта занимает территорию, прилегающую к границам зоны регулирования застройки памятника. В нее входит важное для истории и памятника природное окружение, имеющее высокое научное значение и высокие эстетические качества.

Приложение 178 к решению областного
маслихата от 08 декабря 2017 года № 228



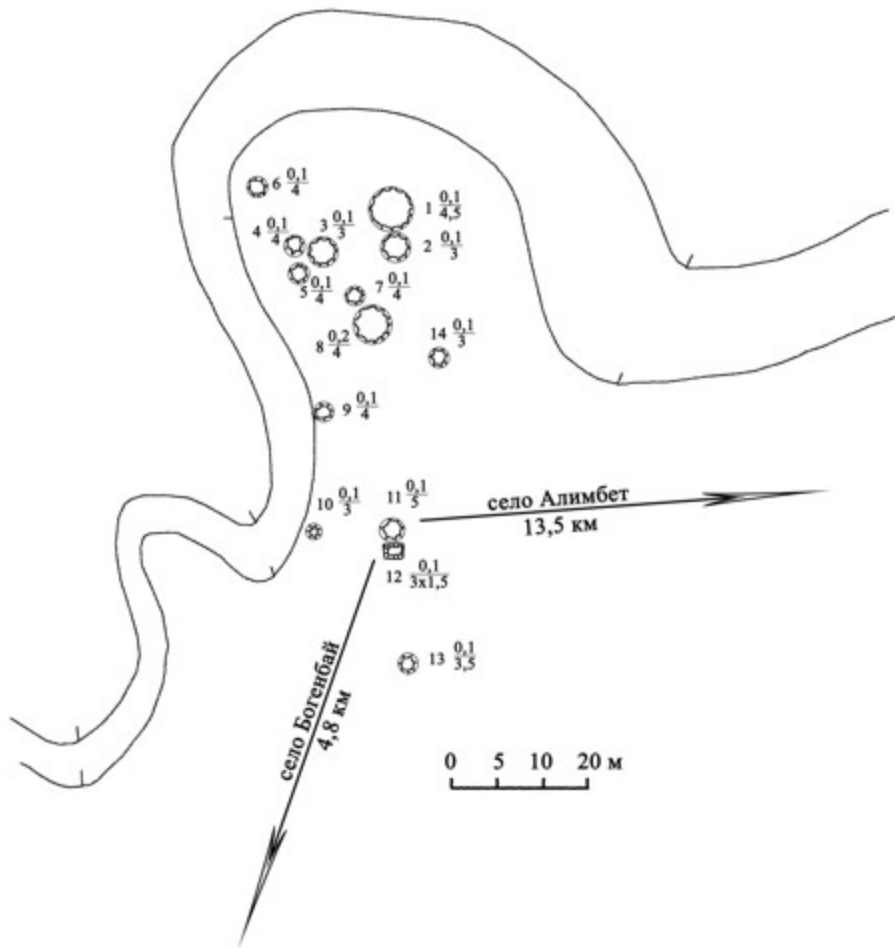
Могильник Ебейты III
Актюбинская область
Каргалинский район
план памятника



Приложение 179 к решению областного
маслихата от 08 декабря 2017 года № 228

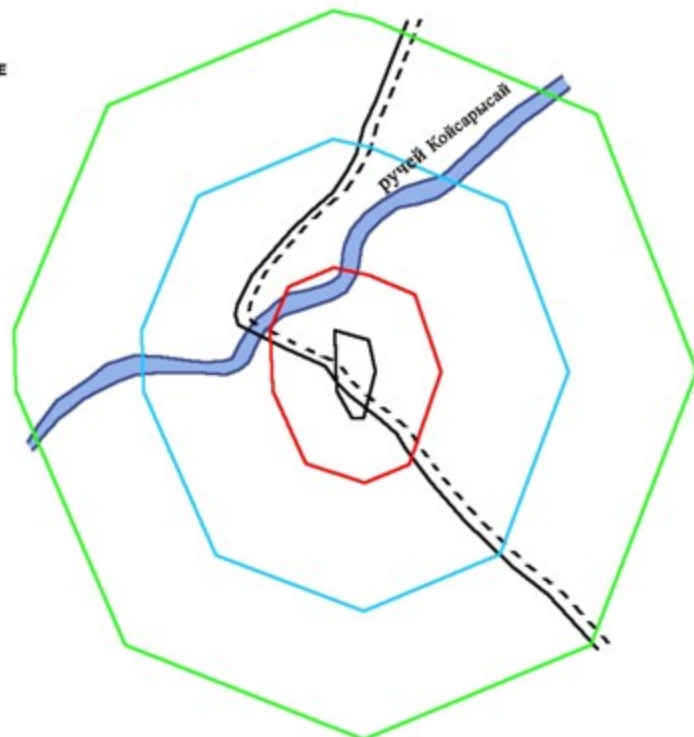


Могильник Ебейты III
Актыбинская область
Каргалинский район
план памятника



Приложение 180 к решению областного
маслихата от 08 декабря 2017 года № 228

Могильник Ебейты III
Актюбинская область, Каргалинский район
границы охранной зоны, зоны регулирования застройки и зоны охраняемого
природного ландшафта



экспликация:	площадь:
— граница памятника	площадь памятника - 0,167 га
— граница охранной зоны	площадь охранной зоны - 1,68 га
— граница зоны регулирования застройки	площадь зоны регулирования застройки - 8,97 га
— граница зоны охраняемого природного ландшафта	площадь зоны охраняемого природного ландшафта - 21,9 га
- - - полевая дорога	
— река	

Приложение 181 к решению областного
маслихата от 08 декабря 2017 года № 228

Границы охранной зоны, зоны регулирования застройки и зоны охраняемого природного ландшафта могильника Эрзерум I (эпоха раннего железа)

Охранная зона памятника проходит по границам ландшафта, являющегося функционально неотъемлемой частью могильника Эрзерум I, расположенного в Каргалинском районе Актюбинской области, в 4,6 километрах к северо-востоку от села Сарыбулак и в 6,6 километрах к запад-юго-западу от села Акжайык.

Курганная группа раскидана по пашне. С западной и южной сторон могильник ограничен полевой дорогой. Курган 1 (2,5x45 метров), с 2-мя грабительскими воронками в насыпи, находится на западной окраине могильника в 200 метрах к юго-юго-западу от кургана 2 (0,5x20 метров) и в 390 метрах к северо-северо-западу от кургана 3 (0,5x24 метров). Курган 3 находится

в центре могильника в 150 метрах к юго-юго-западу от кургана 5 (1,5х30 метров), в 500 метрах к юго-западу от кургана 6 (1,8х40 метров) и в 30 метрах к запад-северо-западу от кургана 4 (0,3х20 метров). На кургане 1 установлен триангуляционный знак.

Общая площадь территории комплекса с зонами охраны составила – 161,2 гектара. Из них:

площадь памятника – 12,9 гектара;

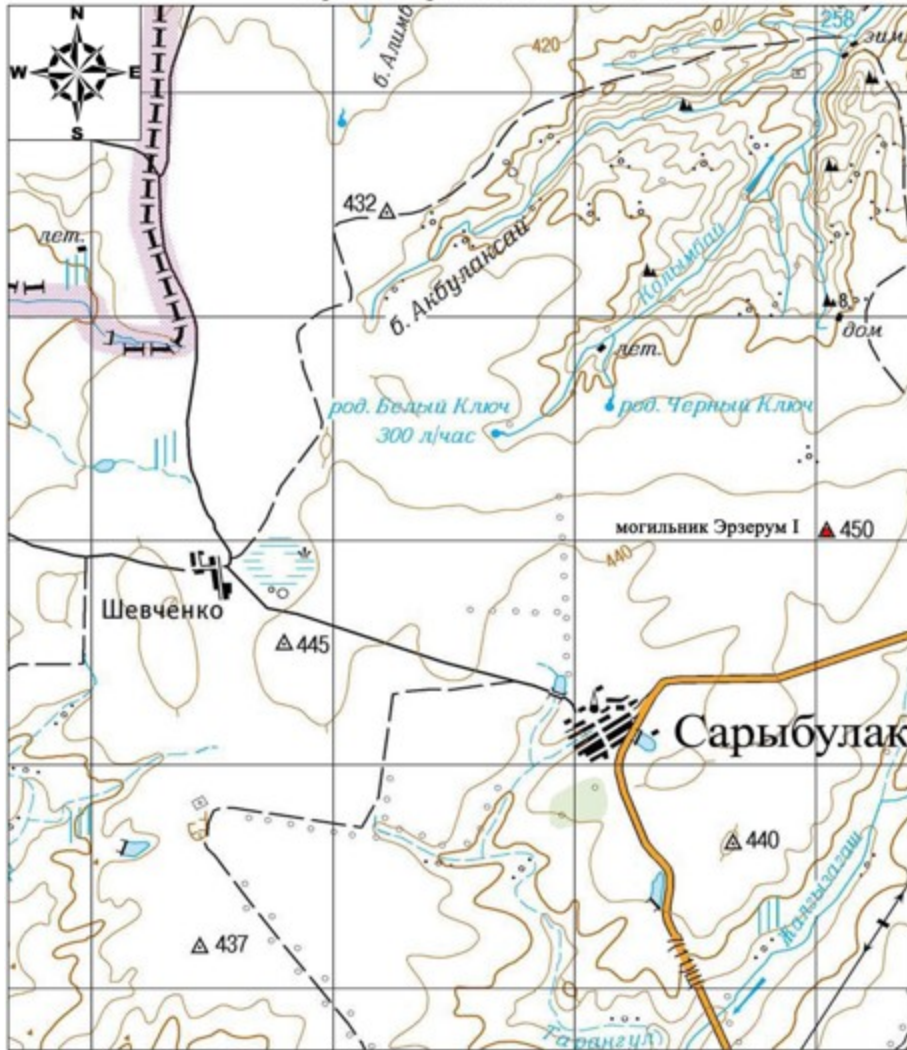
площадь охранной зоны – 23,0 гектара;

площадь зоны регулирования застройки – 47,6 гектара. Зона регулирования застройки занимает территорию, прилегающую к охранной зоне памятника;

площадь зоны охраняемого природного ландшафта – 77,7 гектара. Зона охраняемого природного ландшафта занимает территорию, прилегающую к границам зоны регулирования застройки памятника. В нее входит важное для истории и памятника природное окружение, имеющее высокое научное значение и высокие эстетические качества.

Приложение 182 к решению областного
маслихата от 08 декабря 2017 года № 228

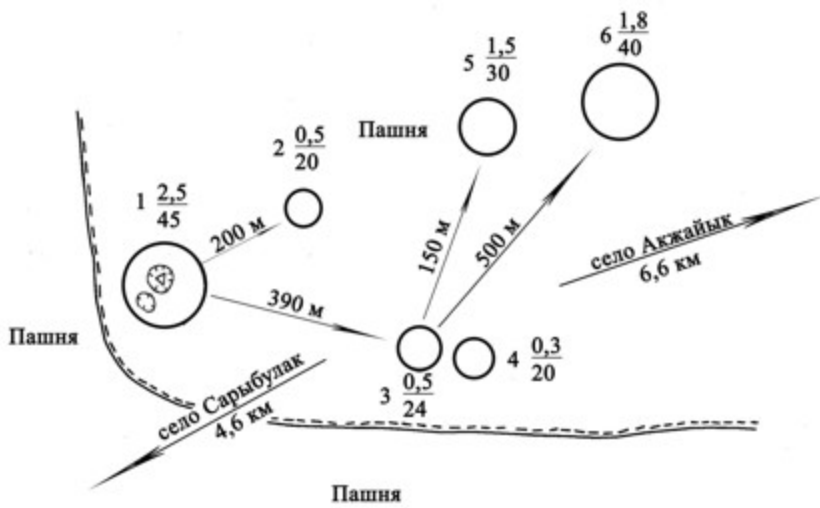
Могильник Эрзерум I
Актюбинская область, Каргалинский район
карта-схема расположения памятника



Приложение 183 к решению областного
маслихата от 08 декабря 2017 года № 228



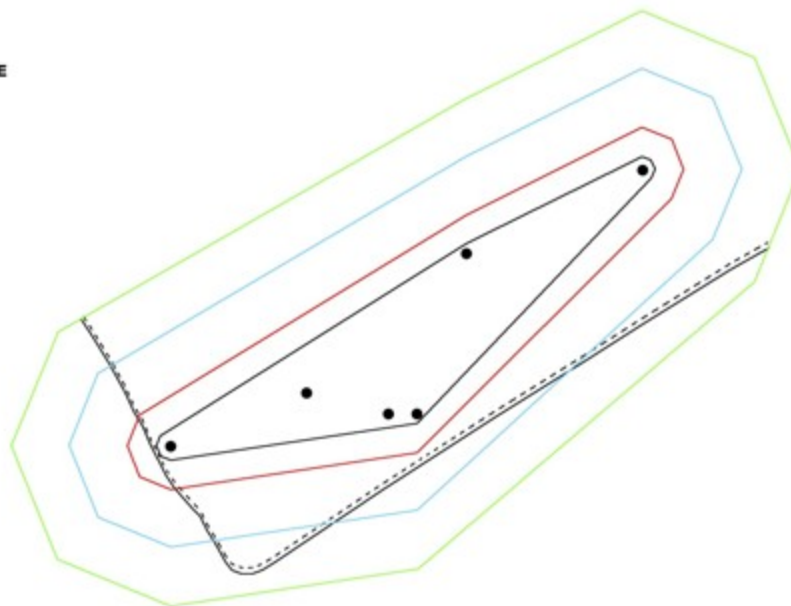
Могильник Эрзерум I
Актюбинская область
Каргалинский район
план памятника



0 10 20

Приложение 184 к решению областного
маслихата от 08 декабря 2017 года № 228

Могильник Эрзерум I
Актюбинская область, Каргалинский район
границы охранной зоны, зоны регулирования застройки и зоны охраняемого
природного ландшафта



экспликация:	площадь:
— граница памятника	площадь памятника - 12,9 га
— граница охранной зоны	площадь охранной зоны - 23,0 га
— граница зоны регулирования застройки	площадь зоны регулирования застройки - 47,6 га
— граница зоны охраняемого природного ландшафта	площадь зоны охраняемого природного ландшафта - 77,7 га
● курган	
--- грунтовая дорога	

Приложение 185 к решению областного
маслихата от 08 декабря 2017 года № 228

Границы охранной зоны, зоны регулирования застройки и зоны охраняемого природного ландшафта кургана Эрзерум II (эпоха раннего железа)

Охранная зона памятника проходит по границам ландшафта, являющегося функционально неотъемлемой частью кургана Эрзерум II, расположенного в Каргалинском районе Актюбинской области, в 3 километрах к северо-западу от села Сарыбулак.

Земляной курган с полусферической насыпью, размер – 2х28 метров, расположен на пашне на вершине плато, у истока реки Тарангул.

Общая площадь территории комплекса с зонами охраны составила – 41,514 гектара. Из них:

площадь памятника – 0,114 гектара;

площадь охранной зоны – 1,80 гектара;

площадь зоны регулирования застройки – 11,1 гектара. Зона регулирования застройки занимает территорию, прилегающую к охранной зоне памятника;

площадь зоны охраняемого природного ландшафта – 28,5 гектара. Зона охраняемого природного ландшафта занимает территорию, прилегающую к границам зоны регулирования застройки памятника. В нее входит важное для истории и памятника природное окружение, имеющее высокое научное значение и высокие эстетические качества.

Приложение 186 к решению областного
маслихата от 08 декабря 2017 года № 228

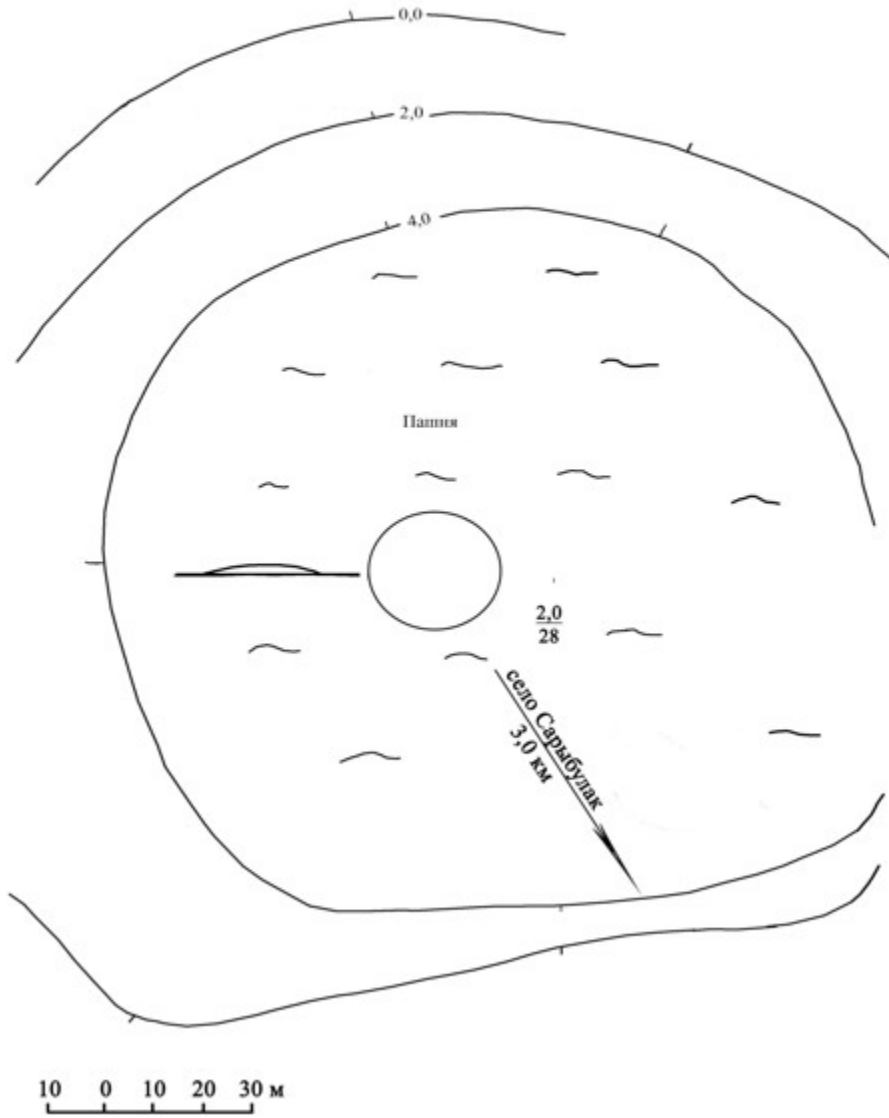


Основные объекты:

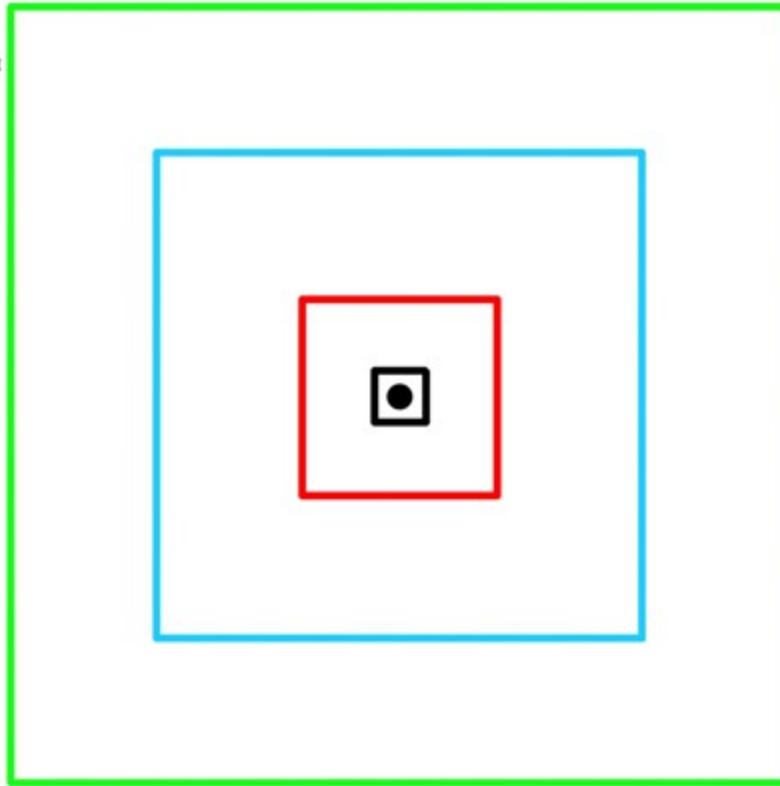
● Курган Эрзерум II



Курган Эрзерум II
Актюбинская область
Каргалинский район
план памятника



Курган Эрзерум II
Актюбинская область, Каргалинский район
границы охранной зоны, зоны регулирования застройки и зоны охраняемого
природного ландшафта



экспликация:	площадь:
— граница памятника	площадь памятника - 0,114 га
— граница охранной зоны	площадь охранной зоны - 1,80 га
— граница зоны регулирования застройки	площадь зоны регулирования застройки - 11,1 га
— граница зоны охраняемого природного ландшафта	площадь зоны охраняемого природного ландшафта - 28,5 га
● курган	