

Об изменении границ (черт) населенных пунктов Уйгурского района

Решение Уйгурского районного маслихата Алматинской области от 17 марта 2017 года № 6-12-83 и постановление акимата Уйгурского района Алматинской области от 17 марта 2017 года № 79. Зарегистрировано Департаментом юстиции Алматинской области 25 апреля 2017 года № 4196.

В соответствии с пунктом 5 статьи 108 Земельного кодекса Республики Казахстан от 20 июня 2003 года, подпунктом 3) статьи 12 Закона Республики Казахстан от 8 декабря 1993 года "Об административно-территориальном устройстве Республики Казахстан", Уйгурский районный маслихат **РЕШИЛ** и акимат Уйгурского района **ПОСТАНОВИЛ**:

1. Границы (черты) населенных пунктов Уйгурского района изменить согласно прилагаемым схематическим картам:

1)) по Аватскому сельскому округу:

изменить границу (черту) села Ават на 26,7 гектаров, установив новые границы села Ават общей площадью 325,721 гектаров;

2) изменить границу (черту) села Актам Актамского сельского округа на 99,519 гектаров, установив новые границы села Актам общей площадью 199,519 гектаров;

3) по Бахарскому сельскому округу:

изменить границу (черту) села Бахар на 176,132 гектаров, установив новые границы села Бахар общей площадью 224,962 гектаров;

изменить границу (черту) села Ширин на 81,651 гектаров, установив новые границы села Ширин общей площадью 126,781 гектаров;

4) по Дардамтинскому сельскому округу:

изменить границу (черту) села Дардамты на 237,112 гектаров, установив новые границы села Дардамты общей площадью 337,612 гектаров;

изменить границу (черту) села Сункар на 82,086 гектаров, установив новые границы села Сункар общей площадью 168,986 гектаров;

изменить границу (черту) села Ардолайты на 54,144 гектаров, установив новые границы села Ардолайты общей площадью 94,404 гектаров;

изменить границу (черту) села Добын на 42,36 гектаров, установив новые границы села Добын общей площадью 96,28 гектаров;

5) по Кетпенскому сельскому округу:

изменить границу (черту) села Кетпен на 180,253 гектаров, установив новые границы села Кетпен общей площадью 354,953 гектаров;

изменить границу (черту) села Кепебулак на 45,21 гектаров, установив новые границы села Кепебулак общей площадью 92,19 гектаров;

6) изменить границу (черту) села Калжат Калжатского сельского округа на 148,971 гектаров, установив новые границы села Калжат общей площадью 394,671 гектаров;

7) по Кыргызсайскому сельскому округу:

изменить границу (черту) села Кыргызсай на 80,039 гектаров, установив новые границы села Кыргызсай общей площадью 200,739 гектаров;

изменить границу (черту) села Рахат на 55,741 гектаров, установив новые границы села Рахат общей площадью 72,621 гектаров;

8) по Малому Диханскому сельскому округу:

изменить границу (черту) села Малый Дихан на 125,117 гектаров, установив новые границы села Малый Дихан общей площадью 287,217 гектаров;

изменить границу (черту) села Большой Дихан на 66,104 гектаров, установив новые границы села Большой Дихан общей площадью 198,604 гектаров;

9) по Сумбинскому сельскому округу:

изменить границу (черту) села Сумбе на 196,445 гектаров, установив новые границы села Сумбе общей площадью 648,965 гектаров;

изменить границу (черту) села Шошанай на 88,862 гектаров, установив новые границы села Шошанай общей площадью 143,562 гектаров;

10) по Таскарасускому сельскому округу:

изменить границу (черту) села Таскарасу на 68,0 гектаров, установив новые границы села Таскарасу общей площадью 451,022 гектаров;

11) по Тиирменскому сельскому округу:

изменить границу (черту) села Узунтам на 73,064 гектаров, установив новые границы села Узунтам общей площадью 111,494 гектаров;

изменить границу (черту) села Тиирмен на 89,242 гектаров, установив новые границы села Тиирмен общей площадью 234,542 гектаров;

12) по Большеаксускому сельскому округу:

изменить границу (черту) села Большой Аксу на 40,7 гектаров, установив новые границы села Большой Аксу общей площадью 389,356 гектаров;

изменить границу (черту) села Малый Аксу на 39,529 гектаров, установив новые границы села Малый Аксу общей площадью 97,329 гектаров;

изменить границу (черту) села Долайты на 29,163 гектаров, установив новые границы села Долайты общей площадью 152,163 гектаров;

13) изменить границу (черту) села Чарын Чарынского сельского округа на 153,204 гектаров, установив новые границы села Чарын общей площадью 465,504 гектаров;

14) изменить границу (черту) села Чунджа Чунджинского сельского округа на 1721,297 гектаров, установив новые границы села Чунджа общей площадью 2539,977 гектаров.

Сноска. Пункт 1 с изменениями внесенными решением маслихата Уйгурского района Алматинской области от 13.12.2023 № 8-13-74 и постановлением акимата Уйгурского района Алматинской области от 14.12.2023 № 480 (вводится в действие по истечении десяти календарных дней после дня его первого официального опубликования).

2. Контроль за исполнением настоящего совместного решения Уйгурского районного маслихата и постановления акимата Уйгурского района возложить на постоянную комиссию Уйгурского районного маслихата "По вопросам законности и правового порядка, прав граждан, местного самоуправления, сельского хозяйства, земельных отношений, экологии и эффективного использования природных ресурсов" и на заместителя акима Уйгурского района Нурахунова Шухрата Турдахуновича.

3. Настоящее совместное решение Уйгурского районного маслихата и постановление акимата Уйгурского района вступает в силу со дня государственной регистрации в органах юстиции и вводится в действие по истечении десяти календарных дней после дня его первого официального опубликования.

*Секретарь маслихата
Уйгурского районного
маслихата*

Н. Есжан

*Председатель сессии
Уйгурского районного
маслихата*

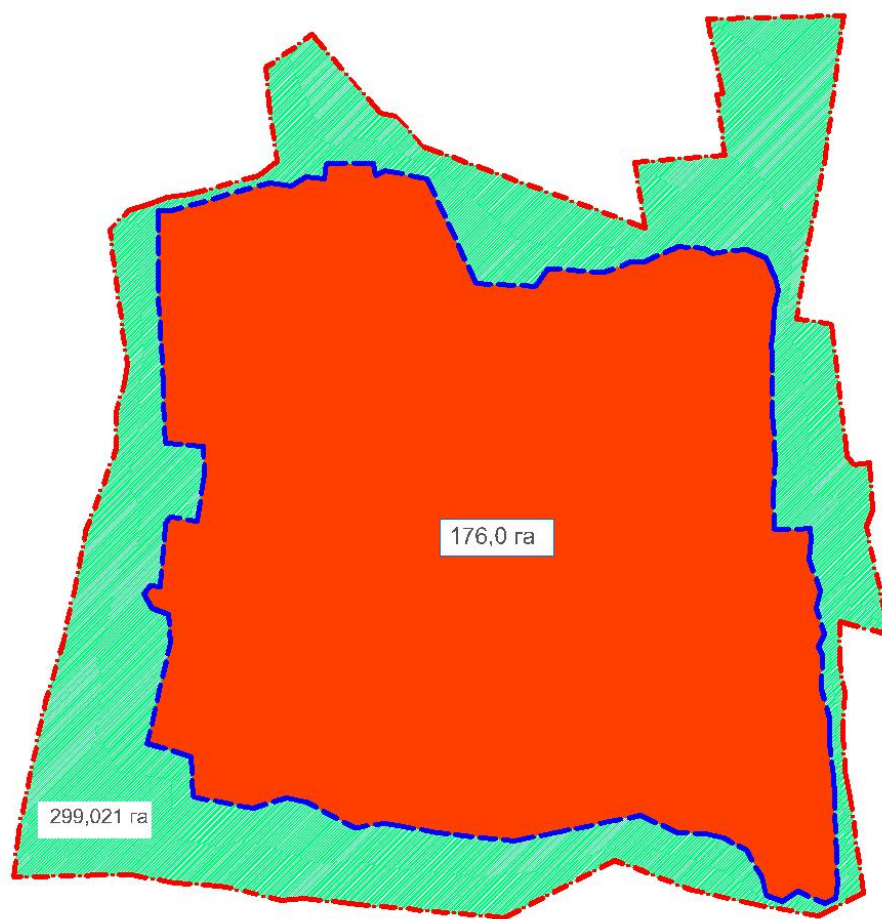
Б. Атагелдиев

*Аким Уйгурского
района*

А. Тохтасунов

Схематическая карта новых границ села Ават Аватского сельского округа Уйгурского района Алматинской области

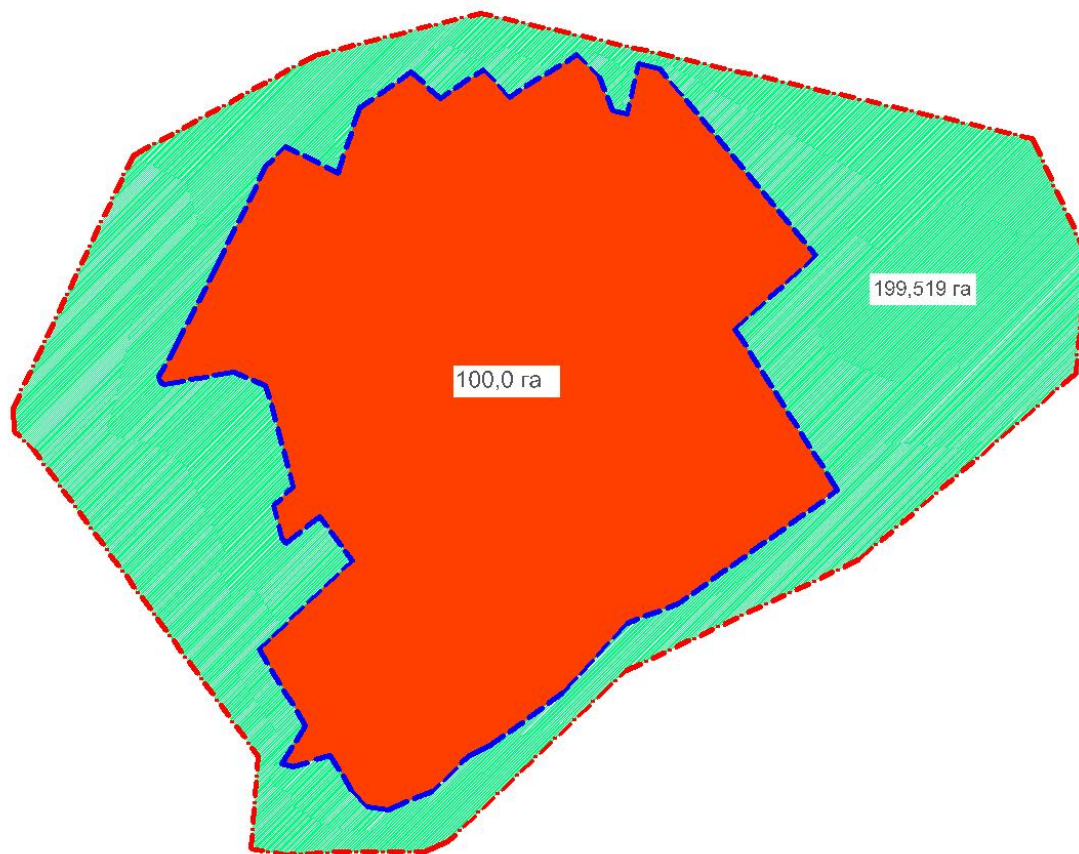
- | | | |
|---|-------|---------------|
| 1. Аким Уйгурского района | _____ | А. Тохтасунов |
| 2. Секретарь Уйгурского районного маслихата | _____ | Н. Есжан |
| 3. Руководитель ГУ "Отдел земельных отношений Уйгурского района" | _____ | Ф. Амирдинов |
| 4. Руководитель ГУ "Отдел архитектуры и градостроительства Уйгурского района" | _____ | С. Дунгешов |
| 5. Аким сельского округа | _____ | Н. Кейинов |



--- Границы населенного пункта
- - - Границы развития населенного пункта

Схематическая карта новых границ села Ақтам Ақтамского сельского округа Уйгурского района Алматинской области

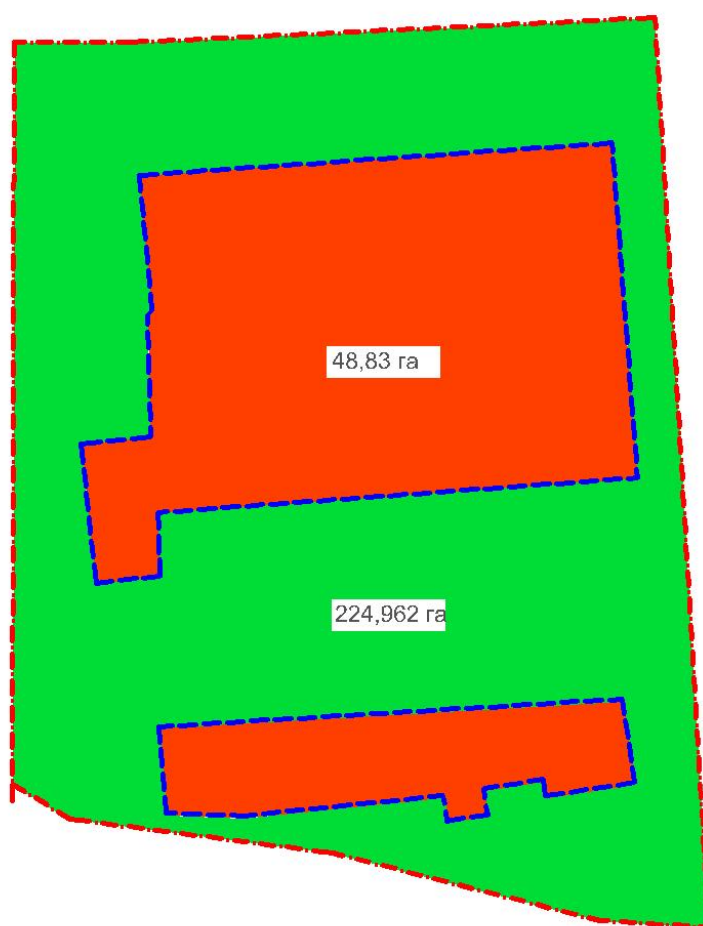
- | | | |
|---|-------|---------------|
| 1. Аким Уйгурского района | _____ | А. Тохтасунов |
| 2. Секретарь Уйгурского районного маслихата | _____ | Н. Есжан |
| 3. Руководитель ГУ "Отдел земельных отношений Уйгурского района" | _____ | Ф. Амирдинов |
| 4. Руководитель ГУ "Отдел архитектуры и градостроительства Уйгурского района" | _____ | С. Дунгешов |
| 5. Исполняющий обязанности акима сельского округа | _____ | А. Сарсеков |



--- Границы населенного пункта
- - - Границы развития населенного пункта

Схематическая карта новых границ села Бахар Бахарского сельского округа Уйгурского района Алматинской области

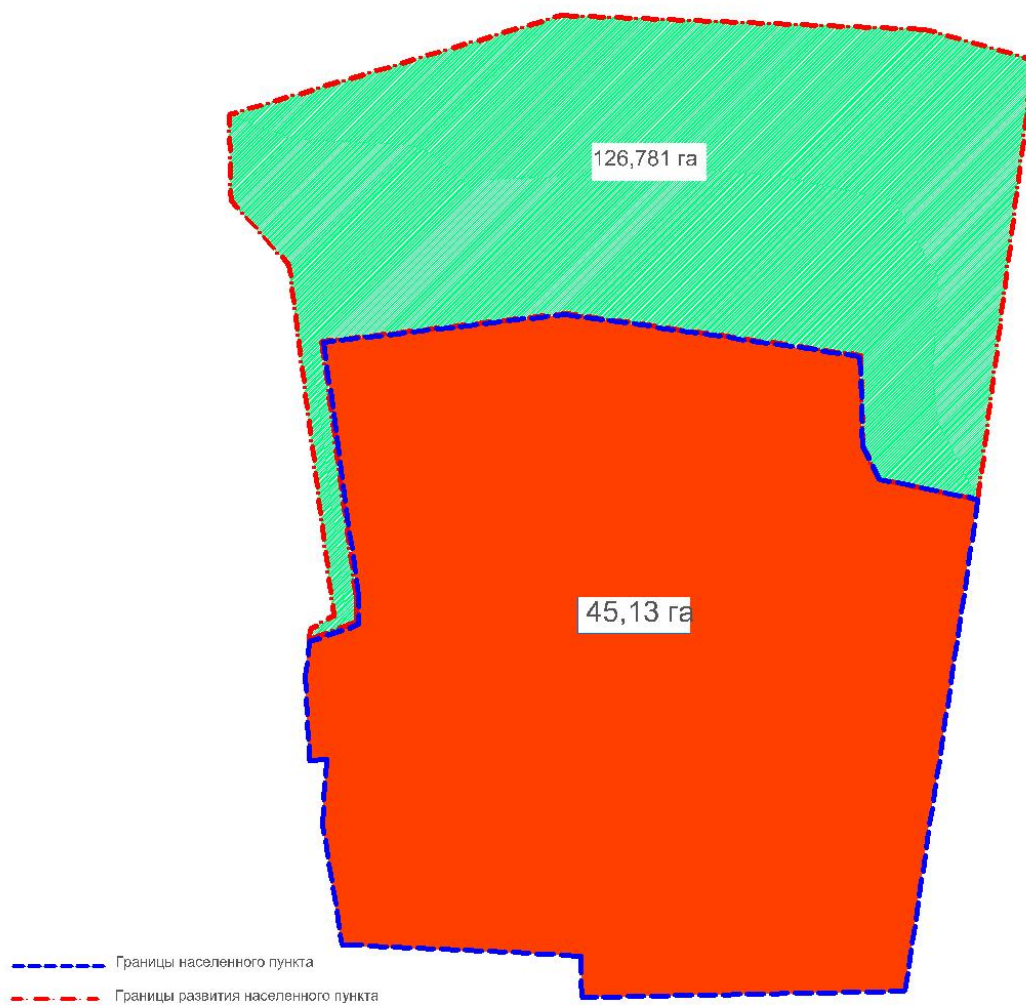
- | | |
|---|---------------|
| 1. Аким Уйгурского района | А. Тохтасунов |
| 2. Секретарь Уйгурского районного маслихата | Н. Есжан |
| 3. Руководитель ГУ "Отдел земельных отношений Уйгурского района" | Ф. Амирдинов |
| 4. Руководитель ГУ "Отдел архитектуры и градостроительства Уйгурского района" | С. Дунгешов |
| 5. Исполняющий обязанности акима сельского округа | И. Махпиров |



--- Границы населенного пункта
--- Границы развития населенного пункта

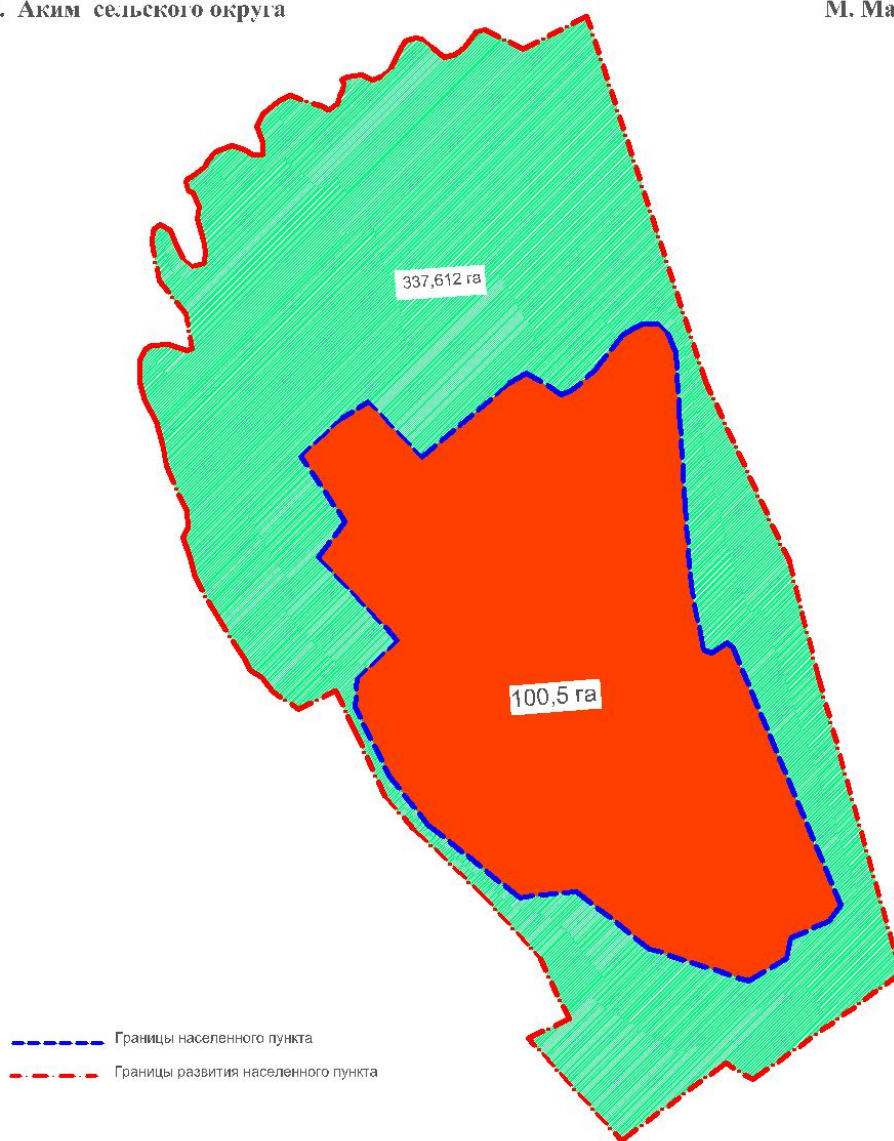
Схематическая карта новых границ села Ширип Бахарского сельского округа Уйгурского района Алматинской области

- | | |
|---|---------------|
| 1. Аким Уйгурского района | А. Тохтасунов |
| 2. Секретарь Уйгурского районного маслихата | Н. Есжан |
| 3. Руководитель ГУ "Отдел земельных отношений Уйгурского района" | Ф. Амирдинов |
| 4. Руководитель ГУ "Отдел архитектуры и градостроительства Уйгурского района" | С. Дунгешов |
| 5. Исполняющий обязанности аким сельского округа | И. Махпиров |



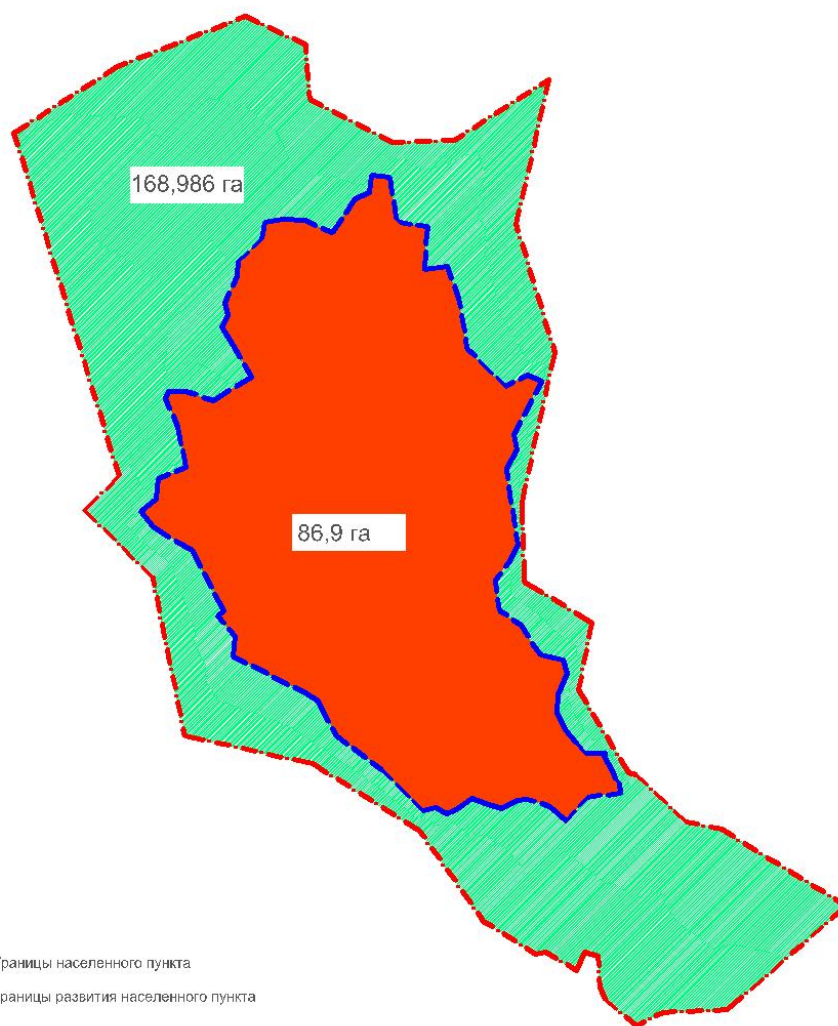
Схематическая карта новых границ села Дардамты Дардамтинского сельского округа Уйгурского района Алматинской области

- | | |
|---|---------------|
| 1. Аким Уйгурского района | А. Тохтасунов |
| 2. Секретарь Уйгурского районного маслихата | Н. Есжан |
| 3. Руководитель ГУ "Отдел земельных отношений Уйгурского района" | Ф. Амирдинов |
| 4. Руководитель ГУ "Отдел архитектуры и градостроительства Уйгурского района" | С. Дунгешов |
| 5. Аким сельского округа | М. Мадамилов |



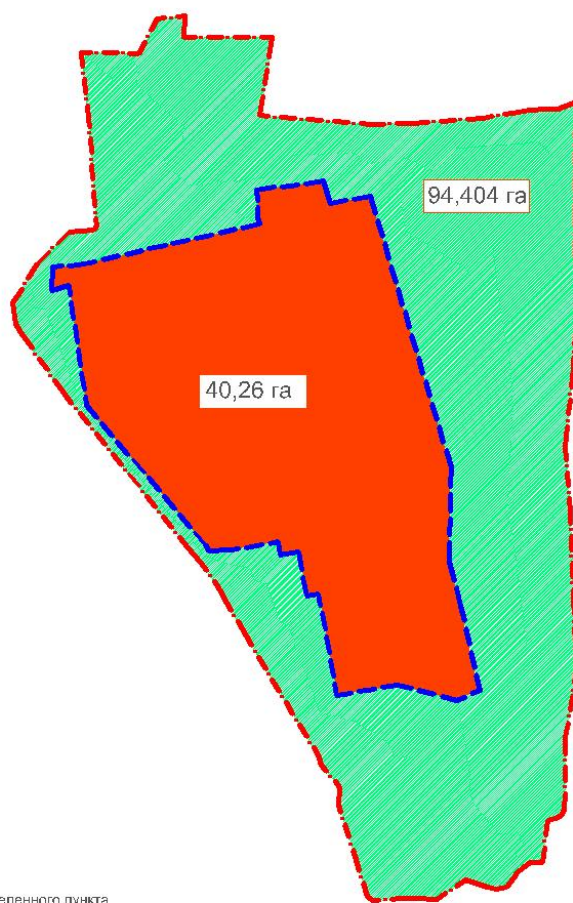
Схематическая карта новых границ села Супкар Дардамтинского сельского округа Уйгурского района Алматинской области

- | | |
|---|---------------|
| 1. Аким Уйгурского района | А. Тохтасунов |
| 2. Секретарь Уйгурского районного маслихата | Н. Есжан |
| 3. Руководитель ГУ "Отдел земельных отношений Уйгурского района" | Ф. Амирдинов |
| 4. Руководитель ГУ "Отдел архитектуры и градостроительства Уйгурского района" | С. Дунгешов |
| 5. Аким сельского округа | М. Мадамилов |



Схематическая карта новых границ села Ардолайты Дардамтинского сельского округа Уйгурского района Алматинской области

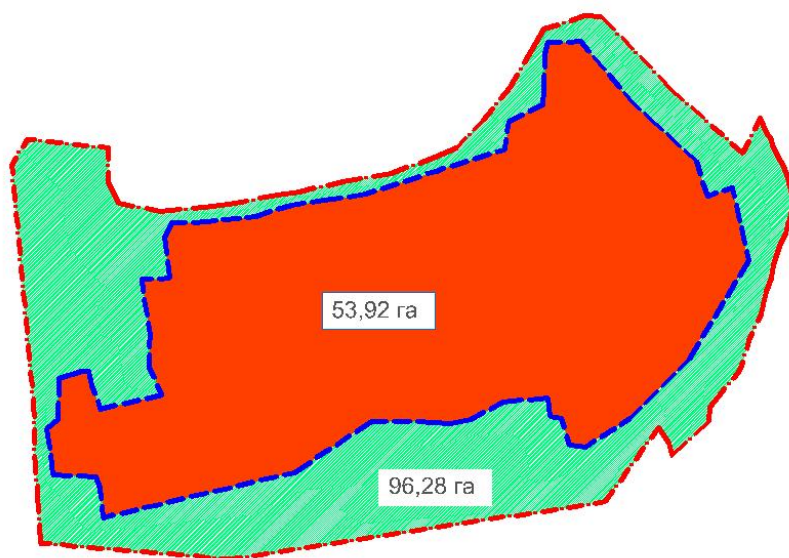
- | | | |
|---|-------|---------------|
| 1. Аким Уйгурского района | _____ | А. Тохтасунов |
| 2. Секретарь Уйгурского районного маслихата | _____ | Н. Есжан |
| 3. Руководитель ГУ "Отдел земельных отношений Уйгурского района" | _____ | Ф. Амирдинов |
| 4. Руководитель ГУ "Отдел архитектуры и градостроительства Уйгурского района" | _____ | С. Дунгешов |
| 5. Аким сельского округа | _____ | М. Мадамилов |



--- Границы населенного пункта
- - - Границы развития населенного пункта

Схематическая карта новых границ села Добын Дардамтинского сельского округа Уйгурского района Алматинской области

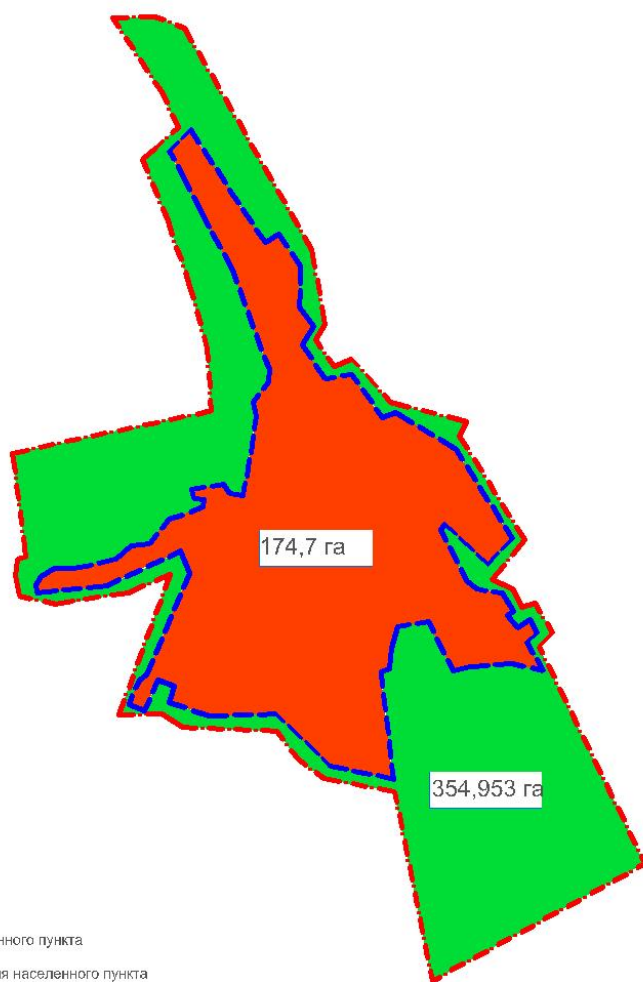
- | | |
|---|---------------|
| 1. Аким Уйгурского района | А. Тохтасунов |
| 2. Секретарь Уйгурского районного маслихата | Н. Есжан |
| 3. Руководитель ГУ "Отдел земельных отношений Уйгурского района" | Ф. Амрдинов |
| 4. Руководитель ГУ "Отдел архитектуры и градостроительства Уйгурского района" | С. Дунгешов |
| 5. Аким сельского округа | М. Мадамилов |



--- Границы населенного пункта
- - - Границы развития населенного пункта

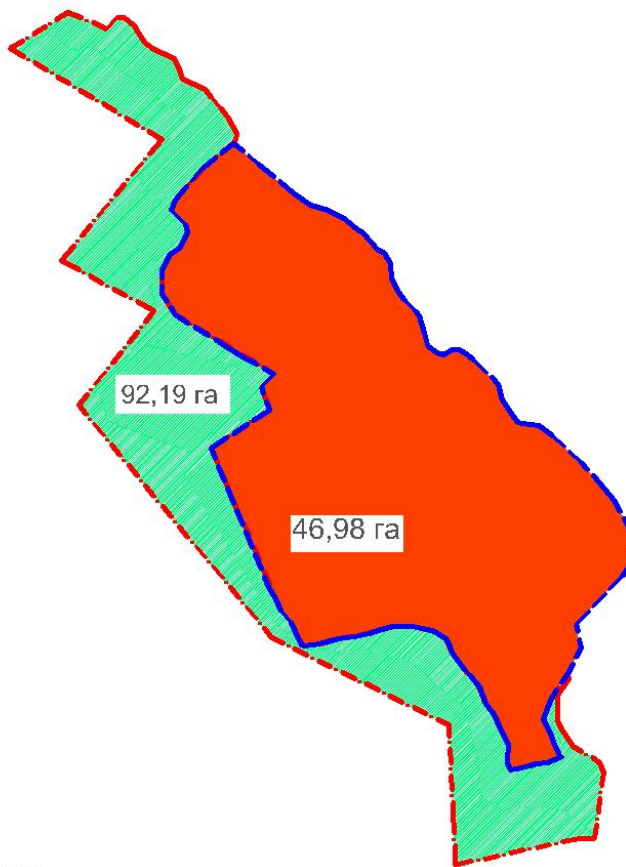
Схематическая карта новых границ села Кетпен Кетпенского сельского округа Уйгурского района Алматинской области

- | | |
|---|---------------|
| 1. Аким Уйгурского района | А. Тохтасунов |
| 2. Секретарь Уйгурского районного маслихата | Н. Есжан |
| 3. Руководитель ГУ "Отдел земельных отношений Уйгурского района" | Ф. Амирдинов |
| 4. Руководитель ГУ "Отдел архитектуры и градостроительства Уйгурского района" | С. Дунгешов |
| 5. Аким сельского округа | Б. Шаймухаев |



**Схематическая карта новых границ села Кепебулак Кетпенского
сельского округа Уйгурского района Алматинской области**

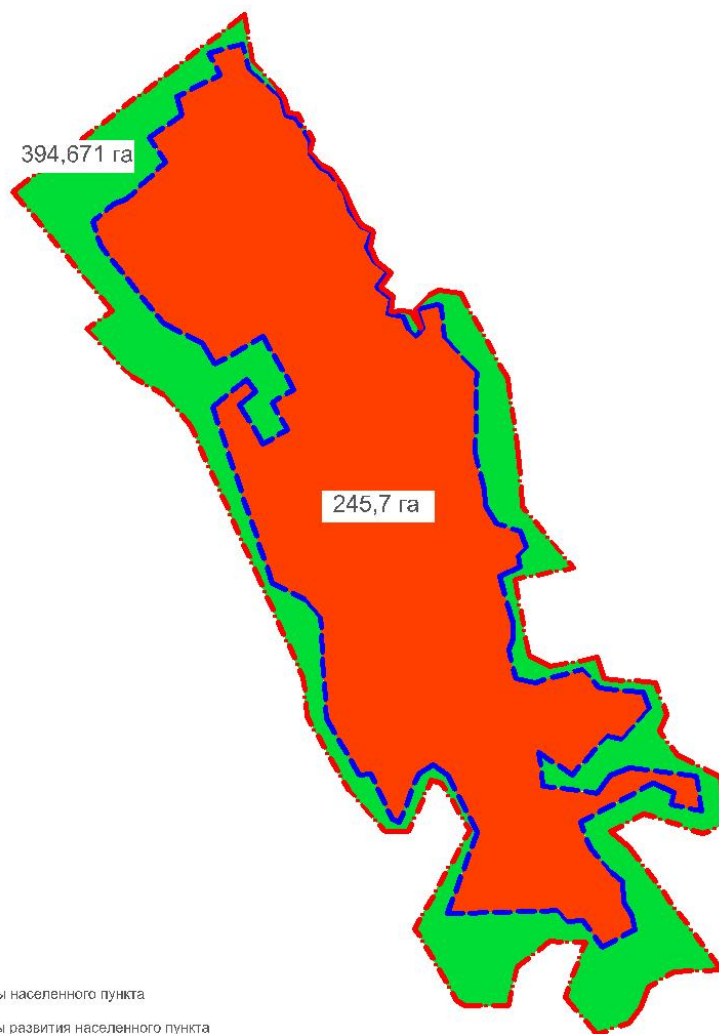
- | | | |
|--|-------|---------------|
| 1. Аким Уйгурского района | _____ | А. Тохтасунов |
| 2. Секретарь Уйгурского районного маслихата | _____ | Н. Есжан |
| 3. Руководитель ГУ "Отдел земельных отношений
Уйгурского района" | _____ | Ф. Амирдинов |
| 4. Руководитель ГУ "Отдел архитектуры и градостроительства
Уйгурского района" | _____ | С. Дунгешов |
| 5. Аким сельского округа | _____ | Б. Шаймухаев |



--- Границы населенного пункта
- - - Границы развития населенного пункта

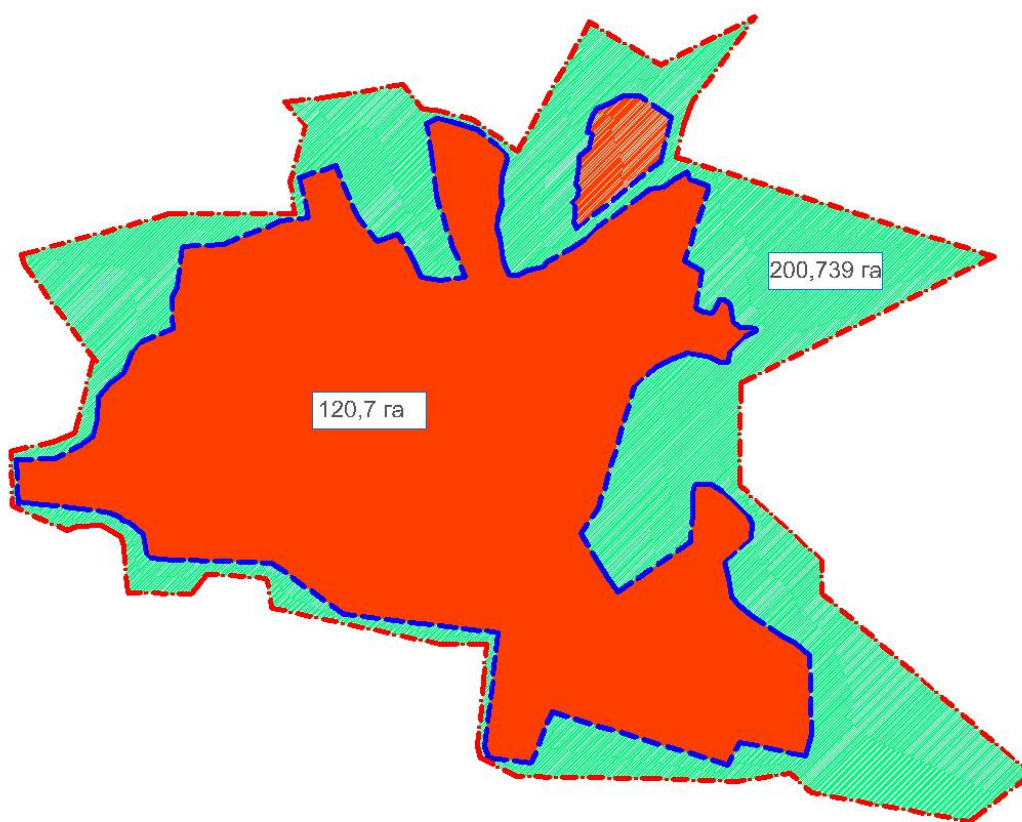
Схематическая карта новых границ села Калжат Калжатского сельского округа Уйгурского района Алматинской области

- | | |
|---|---------------------|
| 1. Аким Уйгурского района | _____ А. Тохтасунов |
| 2. Секретарь Уйгурского районного маслихата | _____ Н. Есжан |
| 3. Руководитель ГУ "Отдел земельных отношений Уйгурского района" | _____ Ф. Амирдинов |
| 4. Руководитель ГУ "Отдел архитектуры и градостроительства Уйгурского района" | _____ С. Дунгешов |
| 5. Аким сельского округа | _____ М. Мамиров |



Схематическая карта новых границ села Кыргызсай Кыргызсайского сельского округа Уйгурского района Алматинской области

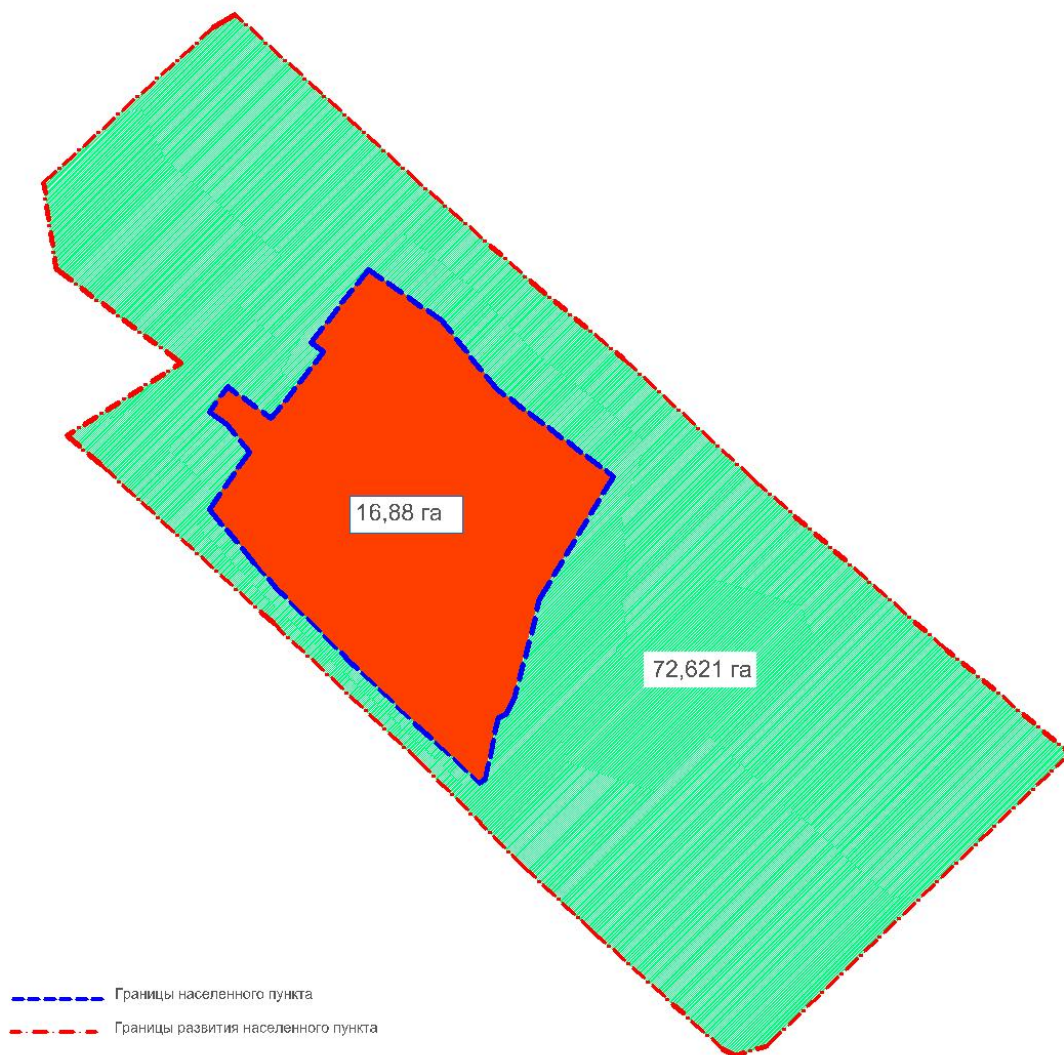
- | | | |
|---|-------|---------------|
| 1. Аким Уйгурского района | _____ | А. Тохтасунов |
| 2. Секретарь Уйгурского районного маслихата | _____ | Н. Есжан |
| 3. Руководитель ГУ "Отдел земельных отношений Уйгурского района" | _____ | Ф. Амирдинов |
| 4. Руководитель ГУ "Отдел архитектуры и градостроительства Уйгурского района" | _____ | С. Дунгешов |
| 5. Аким сельского округа | _____ | Б. Иргебеков |



----- Границы населенного пункта
- - - - - Границы развития населенного пункта

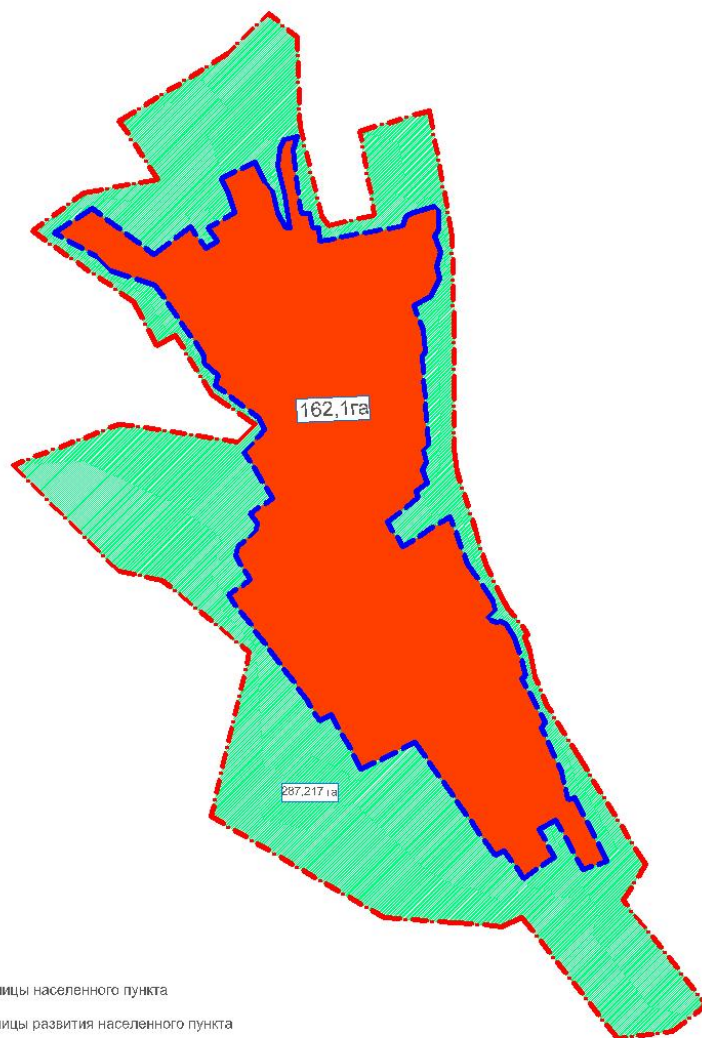
Схематическая карта новых границ села Рахат Кыргызсайского сельского округа Уйгурского района Алматинской области

- | | |
|---|---------------|
| 1. Аким Уйгурского района | А. Тохтасунов |
| 2. Секретарь Уйгурского районного маслихата | Н. Есжан |
| 3. Руководитель ГУ "Отдел земельных отношений Уйгурского района" | Ф. Амирдинов |
| 4. Руководитель ГУ "Отдел архитектуры и градостроительства Уйгурского района" | С. Дунгешов |
| 5. Аким сельского округа | Б. Ирбебеков |



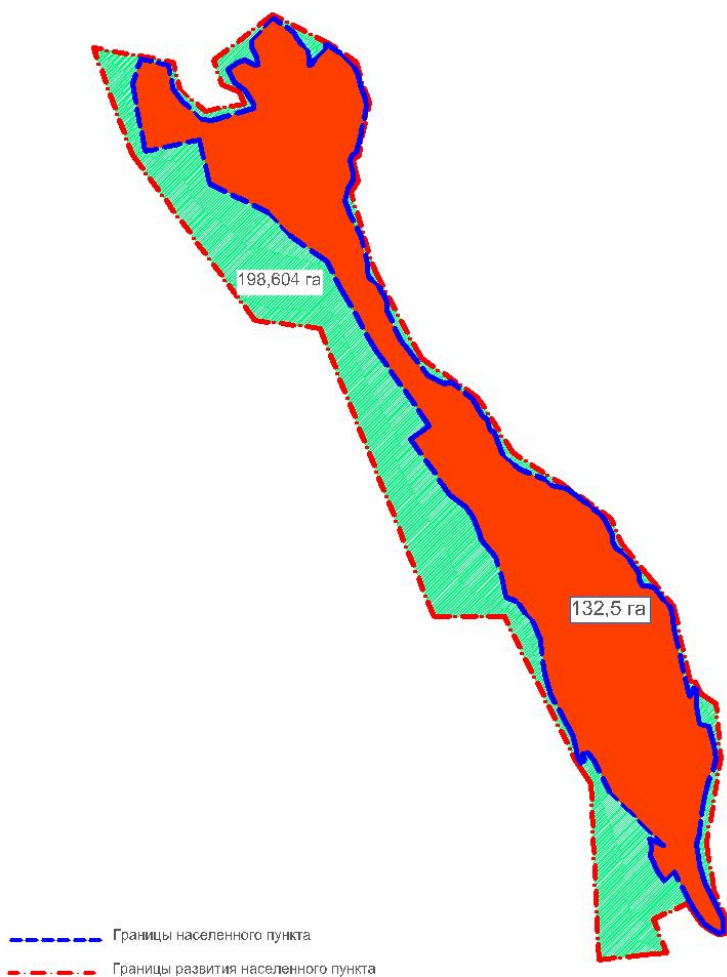
Схематическая карта новых границ села Малый Дихан Мало-Диханского сельского округа Уйгурского района Алматинской области

- | | |
|---|---------------------|
| 1. Аким Уйгурского района | _____ А. Тохтасунов |
| 2. Секретарь Уйгурского районного маслихата | _____ Н. Есжан |
| 3. Руководитель ГУ "Отдел земельных отношений Уйгурского района" | _____ Ф. Амрдинов |
| 4. Руководитель ГУ "Отдел архитектуры и градостроительства Уйгурского района" | _____ С. Дунгешов |
| 5. Аким сельского округа | _____ Е. Абшайков |



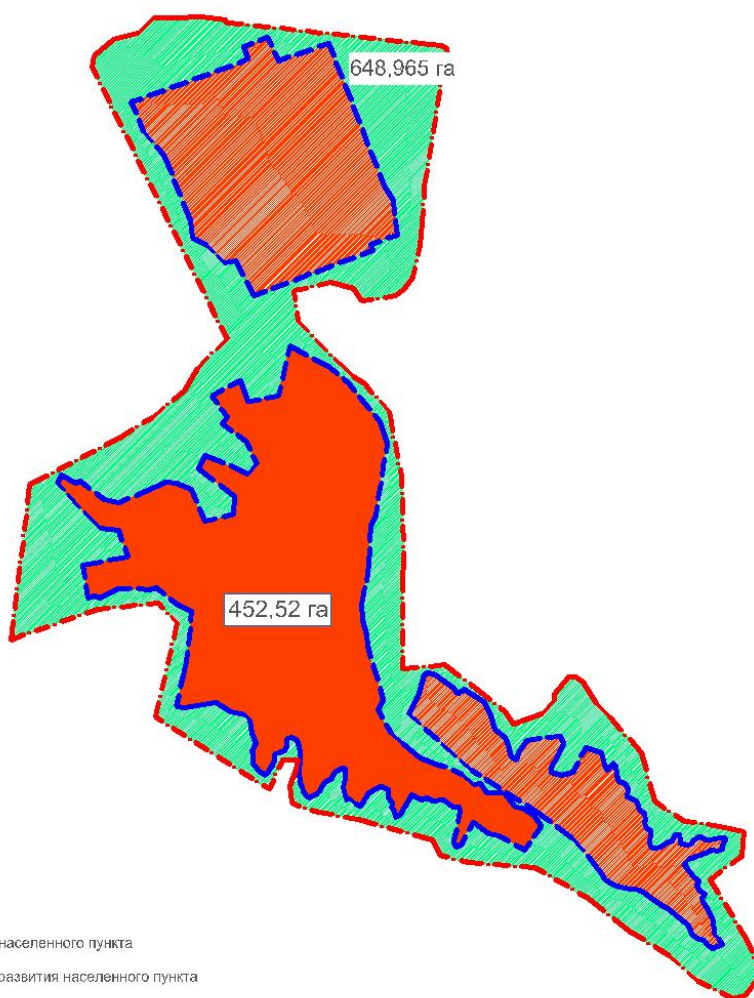
Схематическая карта новых границ села Большой Дихан Мало-Диханского сельского округа Уйгурского района Алматинской области

- | | |
|---|---------------------|
| 1. Аким Уйгурского района | _____ А. Тохтасунов |
| 2. Секретарь Уйгурского районного маслихата | _____ Н. Есжан |
| 3. Руководитель ГУ "Отдел земельных отношений Уйгурского района" | _____ Ф. Амирдинов |
| 4. Руководитель ГУ "Отдел архитектуры и градостроительства Уйгурского района" | _____ С. Дунгешов |
| 5. Аким сельского округа | _____ Е. Абшайков |



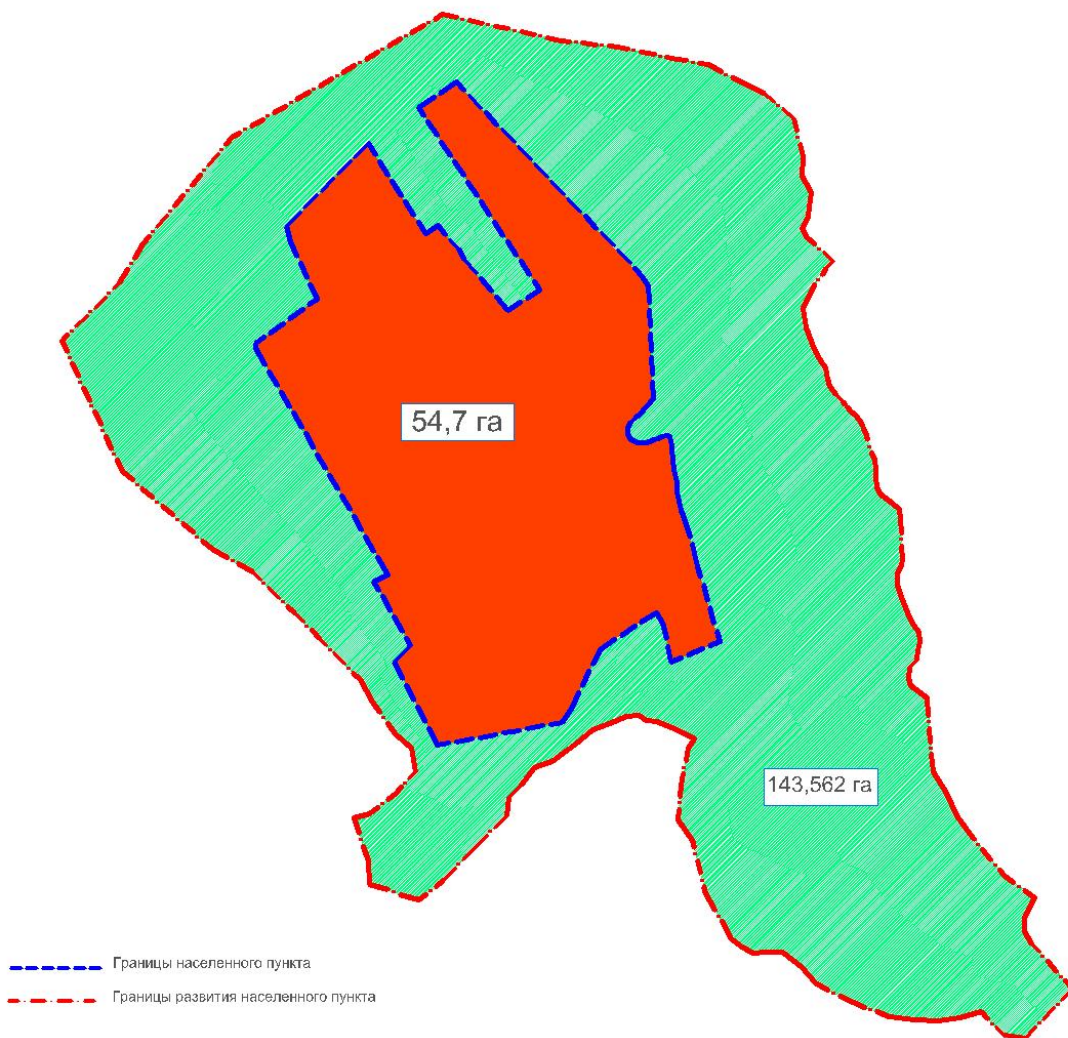
Схематическая карта новых границ села Сумбе Сумбинского сельского округа Уйгурского района Алматинской области

- | | | |
|---|-------|---------------|
| 1. Аким Уйгурского района | _____ | А. Тохтасунов |
| 2. Секретарь Уйгурского районного маслихата | _____ | Н. Есжан |
| 3. Руководитель ГУ "Отдел земельных отношений Уйгурского района" | _____ | Ф. Амирдинов |
| 4. Руководитель ГУ "Отдел архитектуры и градостроительства Уйгурского района" | _____ | С. Дунгешов |
| 5. Аким сельского округа | _____ | Б. Митанов |



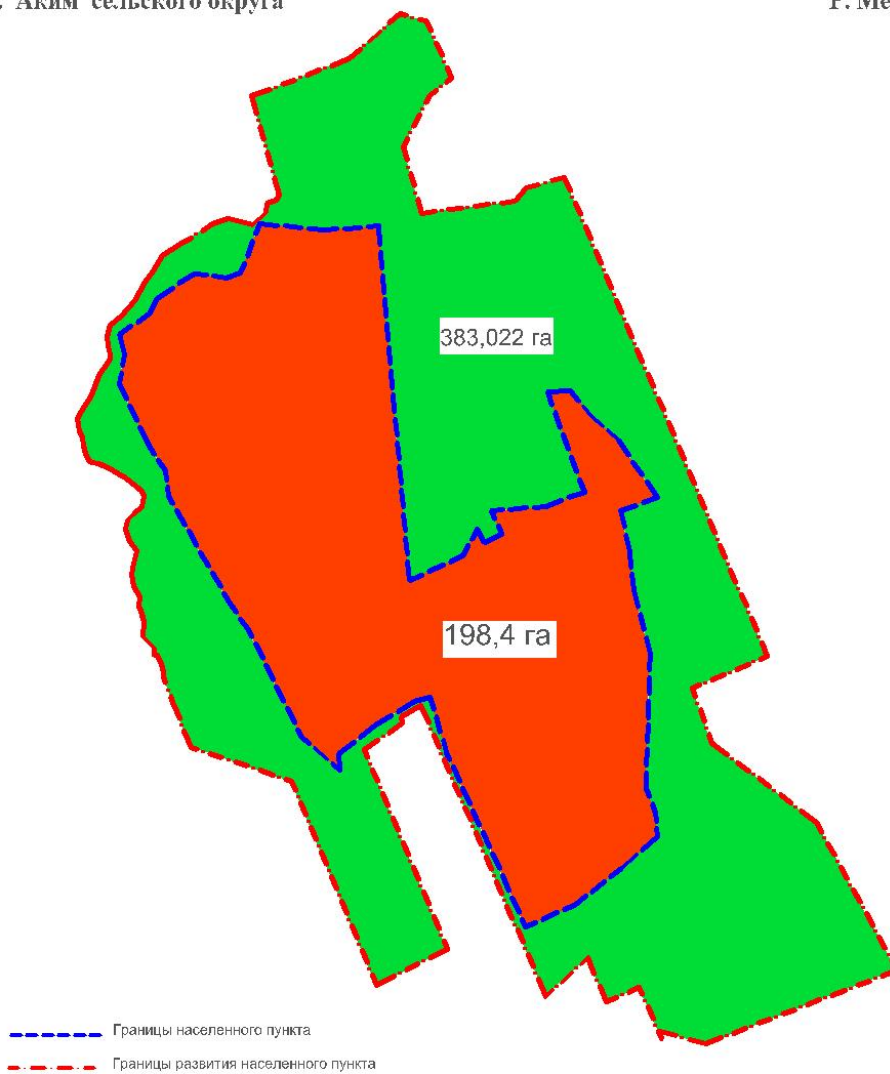
Схематическая карта новых границ села Шошанай Сумбинского сельского округа Уйгурского района Алматинской области

- | | |
|---|---------------|
| 1. Аким Уйгурского района | А. Тохтасунов |
| 2. Секретарь Уйгурского районного маслихата | Н. Есжан |
| 3. Руководитель ГУ "Отдел земельных отношений Уйгурского района" | Ф. Амрдинов |
| 4. Руководитель ГУ "Отдел архитектуры и градостроительства Уйгурского района" | С. Дунгешов |
| 5. Аким сельского округа | Б. Мигапов |



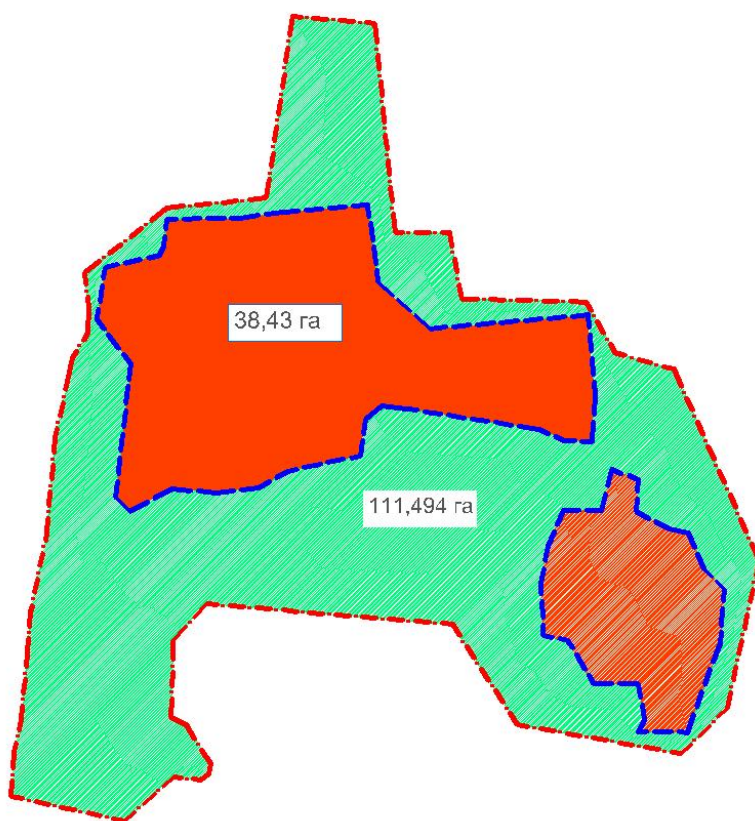
Схематическая карта новых границ села Таскараеу Таскарасуского сельского округа Уйгурского района Алматинской области

- | | |
|---|---------------|
| 1. Аким Уйгурского района | А. Тохтасунов |
| 2. Секретарь Уйгурского районного маслихата | Н. Есжан |
| 3. Руководитель ГУ "Отдел земельных отношений Уйгурского района" | Ф. Амрдинов |
| 4. Руководитель ГУ "Отдел архитектуры и градостроительства Уйгурского района" | С. Дунгешов |
| 5. Аким сельского округа | Р. Мерекеев |



**Схематическая карта новых границ села Узунтам Тиирмепского
сельского округа Уйгурского района Алматинской области**

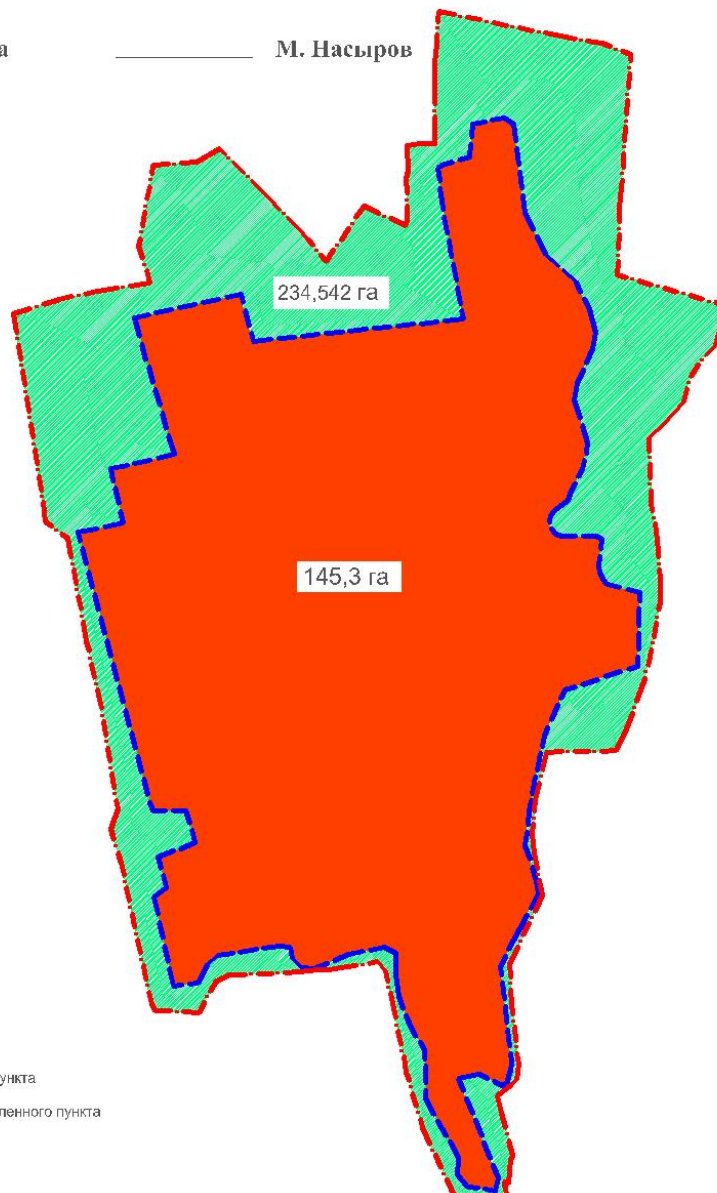
- | | | |
|--|-------|---------------|
| 1. Аким Уйгурского района | _____ | А. Тохтасунов |
| 2. Секретарь Уйгурского районного маслихата | _____ | Н. Есжан |
| 3. Руководитель ГУ "Отдел земельных отношений
Уйгурского района" | _____ | Ф. Амирдинов |
| 4. Руководитель ГУ "Отдел архитектуры и градостроительства
Уйгурского района" | _____ | С. Дунгешов |
| 5. Аким сельского округа | _____ | М. Насыров |



--- Границы населенного пункта
- - - Границы развития населенного пункта

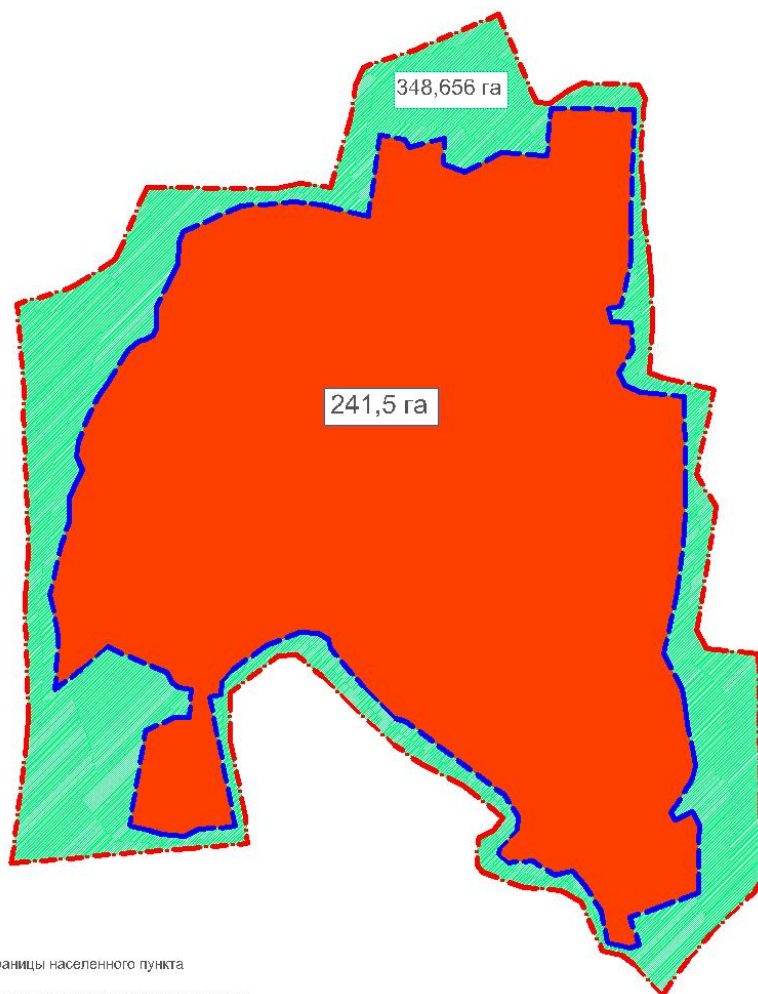
Схематическая карта новых границ села Тиирмен Тиирменского сельского округа Уйгурского района Алматинской области

- | | | |
|---|-------|---------------|
| 1. Аким Уйгурского района | _____ | А. Тохтасунов |
| 2. Секретарь Уйгурского районного маслихата | _____ | Н. Есжан |
| 3. Руководитель ГУ "Отдел земельных отношений Уйгурского района" | _____ | Ф. Амирдинов |
| 4. Руководитель ГУ "Отдел архитектуры и градостроительства Уйгурского района" | _____ | С. Дунгешов |
| 5. Аким сельского округа | _____ | М. Насыров |



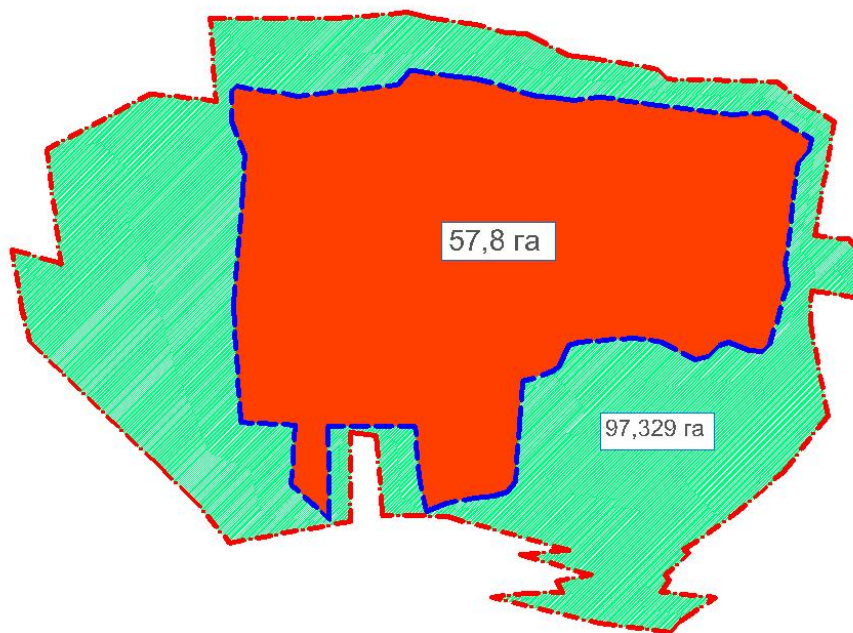
Схематическая карта новых границ села Большой Аксу Большеаксуского сельского округа Уйгурского района Алматинской области

- | | | |
|---|-------|---------------|
| 1. Аким Уйгурского района | _____ | А. Тохтасунов |
| 2. Секретарь Уйгурского районного маслихата | _____ | Н. Есжан |
| 3. Руководитель ГУ "Отдел земельных отношений Уйгурского района" | _____ | Ф. Амирдинов |
| 4. Руководитель ГУ "Отдел архитектуры и градостроительства Уйгурского района" | _____ | С. Дунгешов |
| 5. Аким сельского округа | _____ | П. Мурдинов |



Схематическая карта новых границ села Малый Аксу Большеаксуского сельского округа Уйгурского района Алматинской области

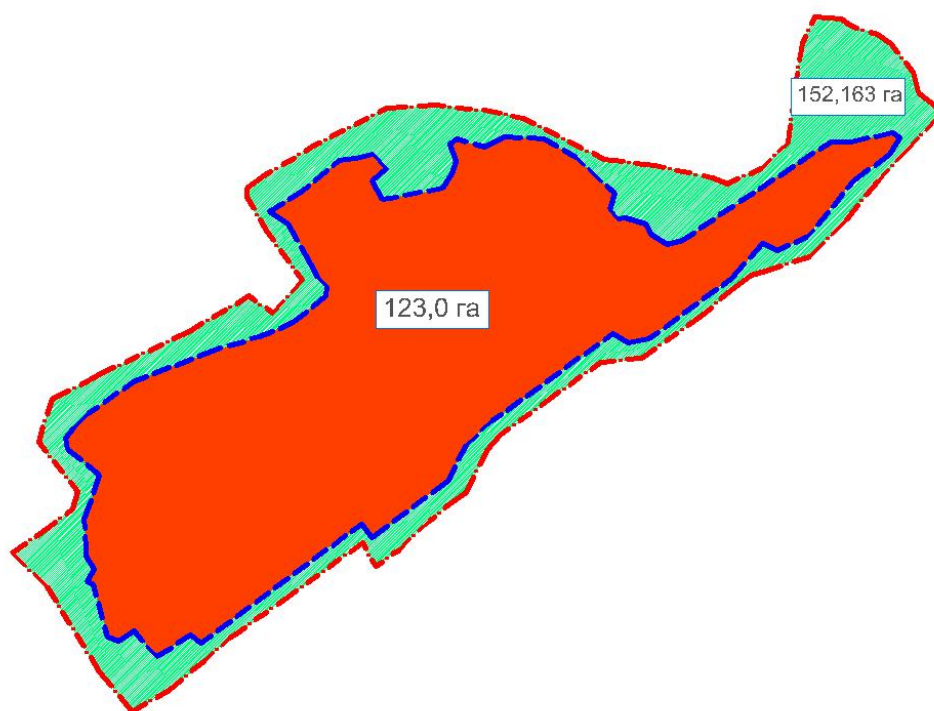
- | | | |
|---|-------|---------------|
| 1. Аким Уйгурского района | _____ | А. Тохтасунов |
| 2. Секретарь Уйгурского районного маслихата | _____ | Н. Есжан |
| 3. Руководитель ГУ "Отдел земельных отношений Уйгурского района" | _____ | Ф. Амирдинов |
| 4. Руководитель ГУ "Отдел архитектуры и градостроительства Уйгурского района" | _____ | С. Дунгешов |
| 5. Аким сельского округа | _____ | П. Мурдинов |



--- Границы населенного пункта
--- Границы развития населенного пункта

Схематическая карта новых границ села Долайты Большеаксууского сельского округа Уйгурского района Алматинской области

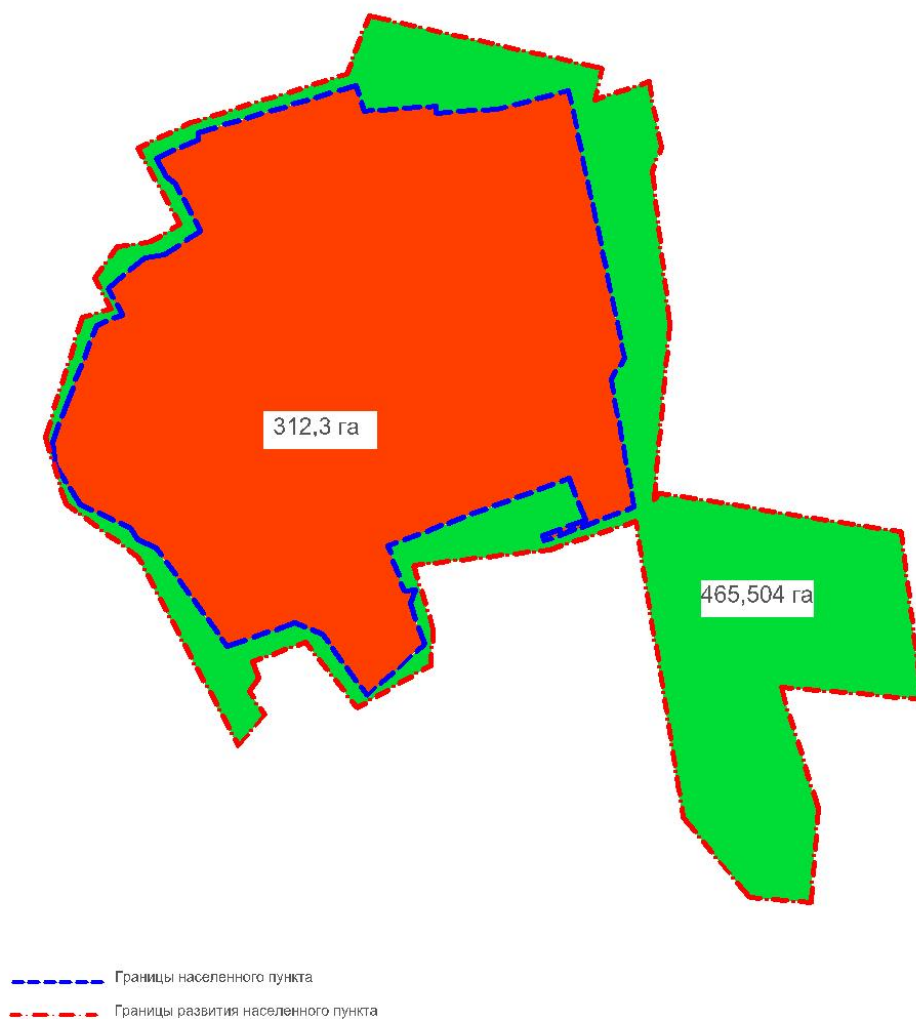
- | | | |
|---|-------|---------------|
| 1. Аким Уйгурского района | _____ | А. Тохтасунов |
| 2. Секретарь Уйгурского районного маслихата | _____ | Н. Есжан |
| 3. Руководитель ГУ "Отдел земельных отношений Уйгурского района" | _____ | Ф. Амирдинов |
| 4. Руководитель ГУ "Отдел архитектуры и градостроительства Уйгурского района" | _____ | С. Дунгешов |
| 5. Аким сельского округа | _____ | П. Мурдинов |



----- Границы населенного пункта
----- Границы развития населенного пункта

Схематическая карта новых границ села Чарын Чарынского сельского округа Уйгурского района Алматинской области

- | | |
|---|---------------|
| 1. Аким Уйгурского района | А. Тохтасунов |
| 2. Секретарь Уйгурского районного маслихата | Н. Есжан |
| 3. Руководитель ГУ "Отдел земельных отношений Уйгурского района" | Ф. Амирдинов |
| 4. Руководитель ГУ "Отдел архитектуры и градостроительства Уйгурского района" | С. Дунгешов |
| 5. Аким сельского округа | Б. Алпазиев |



Схематическая карта новых границ села Чунджа Чунджинского сельского округа Уйгурского района Алматинской области

- | | | |
|---|-------|---------------|
| 1. Аким Уйгурского района | _____ | А. Тохтасунов |
| 2. Секретарь Уйгурского районного маслихата | _____ | Н. Есжан |
| 3. Руководитель ГУ "Отдел земельных отношений Уйгурского района" | _____ | Ф. Амирдинов |
| 4. Руководитель ГУ "Отдел архитектуры и градостроительства Уйгурского района" | _____ | С. Дунгешов |
| 5. Аким сельского округа | _____ | А. Османов |

