

Об утверждении Плана по управлению пастбищами и их использованию по Джангельдинскому району на 2018-2019 годы

Утративший силу

Решение маслихата Джангельдинского района Костанайской области от 27 декабря 2017 года № 150. Зарегистрировано Департаментом юстиции Костанайской области 22 января 2018 года № 7491. Утратило силу решением маслихата Джангельдинского района Костанайской области от 2 мая 2019 года № 233

Сноска. Утратило силу решением маслихата Джангельдинского района Костанайской области от 02.05.2019 № 233 (вводится в действие по истечении десяти календарных дней после дня его первого официального опубликования).

В соответствии с подпунктом 15) пункта 1 статьи 6 Закона Республики Казахстан от 23 января 2001 года "О местном государственном управлении и самоуправлении в Республике Казахстан", статьи 8 Закона Республики Казахстан от 20 февраля 2017 года "О пастбищах", Джангельдинский районный маслихат РЕШИЛ:

1. Утвердить План по управлению пастбищами и их использованию по Джангельдинскому району на 2018-2019 годы согласно приложению.

2. Настоящее решение вводится в действие по истечении десяти календарных дней после дня его первого официального опубликования.

Председатель сессии

А. Сапарова

*Секретарь Джангельдинского
районного маслихата*

С. Нургазин

"СОГЛАСОВАНО"

Руководитель государственного
учреждения "Отдел сельского
хозяйства Джангельдинского района"

_____ Р. Кулетов

27 декабря 2017 года

"СОГЛАСОВАНО"

Исполняющий обязанности
руководителя государственного
учреждения "Отдел земельных
отношений Джангельдинского района"

_____ С. Дюсенова

27 декабря 2017 года

План по управлению пастбищами и их использованию по Джангельдинскому району на 2018-2019 годы

1) Схема (карта) расположения пастбищ на территории Джангельдинского района в разрезе категорий земель, собственников земельных участков и землепользователей на основании правоустанавливающих документов (приложение 1 к Плану по управлению пастбищами и их использованию по Джангельдинскому району на 2018-2019 годы);

2) Приемлемые схемы пастбищеоборотов (приложение 2 к Плану по управлению пастбищами и их использованию по Джангельдинскому району на 2018-2019 годы);

3) Карта с обозначением внешних и внутренних границ и площадей пастбищ, в том числе сезонных, объектов пастбищной инфраструктуры (приложение 3 к Плану по управлению пастбищами и их использованию по Джангельдинскому району на 2018-2019 годы);

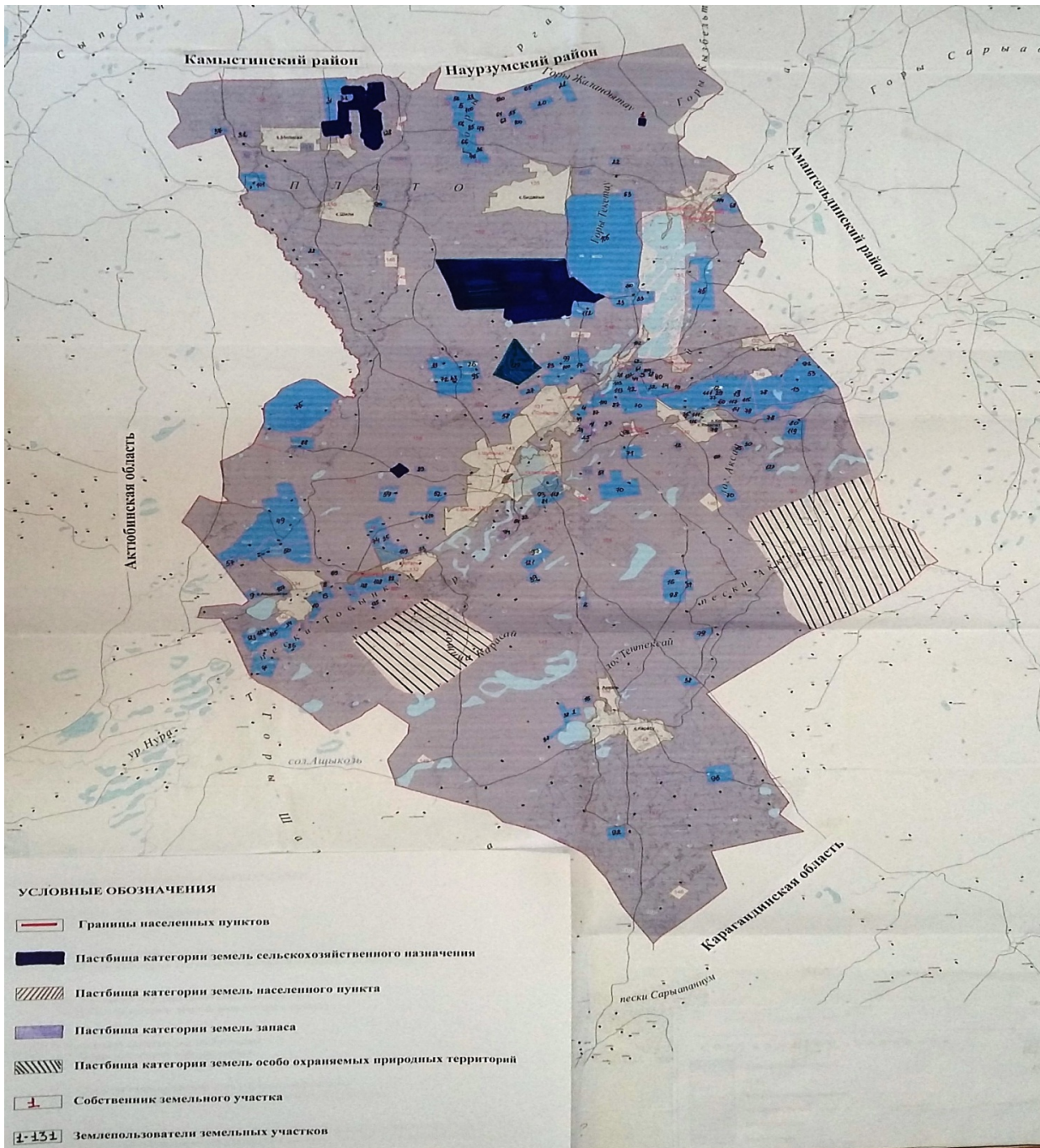
4) доступа пастбищепользователей к водоисточникам (озерам, рекам, прудам, копаням, оросительным или обводнительным каналам, трубчатым или шахтным колодцам) составленную согласно норме потребления воды (приложение 4 к Плану по управлению пастбищами и их использованию по Джангельдинскому району на 2018-2019 годы);

5) Схема перераспределения пастбищ для размещения поголовья сельскохозяйственных животных физических и (или) юридических лиц, у которых отсутствуют пастбища, и перемещения его на предоставляемые пастбища (приложение 5 к Плану по управлению пастбищами и их использованию по Джангельдинскому району на 2018-2019 годы);

6) Схема размещения поголовья сельскохозяйственных животных на отгонных пастбищах физических и (или) юридических лиц, не обеспеченных пастбищами, расположенными при селе, сельском округе (приложение 6 к Плану по управлению пастбищами и их использованию по Джангельдинскому району на 2018-2019 годы);

7) Календарный график по использованию пастбищ, устанавливающий сезонные маршруты выпаса и передвижения сельскохозяйственных животных (приложение 7 к Плану по управлению пастбищами и их использованию по Джангельдинскому району на 2018-2019 годы).

Схема (карта) расположения пастбищ на территории Джангельдинского района в разрезе категорий земель, собственников земельных участков и землепользователей на основании правоустанавливающих документов



**Собственник земельного участка, прилагаемый к схеме (карте)
расположения пастбищ Джангельдинского района**

№	Фамилия, имя, отчество собственника земельного участка
1	Баимбетов Нурлан Фазылханович

**Список землепользователей земельных участков, прилагаемый к схеме (карте)
расположения пастбищ Джангельдинского района**

№	Фамилия, имя, отчество землепользователей
1	Аңсаған Құрманғали Аңсағанұлы
2	Амирханов Куандык Мухтарович
3	Абдибаев Мендибай Кабденович
4	Айтжанов Адилхан Ауезханович
5	Әбілхайыр Айдар Досымқанұлы
6	Аяганов Максут Габдрашевич
7	Ақауұлы Мұса
8	Абдығалиев Бакыт
9	Абдысалыков Серик
10	Абильхайров Таргын Казымбекович
11	Аубакиров Тоба Байдрахманович
12	Аймағамбет Жұлдызай Жалелқызы
13	Амирхамзин Талгат Корганович
14	Алмаганбетов Кумисбек Казович
15	Амиржанова Сандугаш Есимовна
16	Бөрібай Ерлан Арғынбайұлы
17	Бекет Кәдіржан Ғалымжанұлы
18	Баймуканов Жылкелди Серикович
19	Бекбосынов Шакир Болатович
20	Бораншин Самат Сергалиевич
21	Бектауов Нурбек Султанғалиевич
22	Байгазин Нурлан Диханбаевич
23	Бораншин Жомарт Бегкалиевич
24	Бирмагамбетов Жанибек Карсакбаевич
25	Байдрахманов Шахмурат Султанбекович
26	Баймолдин Егеубай Байдаулетович
27	Бекмагамбетов Балгабай
28	Бейсенов Габдолла Мерекеевич
29	Баймагамбетов Магзум Токкожинович
30	Болебаев Оразалы Казымбекович
31	Бекмагамбетов Шаттык Русланович

32	Галымжанова Айсулу Бахытжановна
33	Ганиматов Нурлан Тулендиевич
34	Газез Бэйкен Нағашыбайұлы
35	Габдуалиев Канат Шоптибаевич
36	Демесинов Сапарбек Саматович
37	Дильханов Кайрат Наурызович
38	Ерназаров Нургожа Сундетбаевич
39	Ембергенов Амантай Каменович
40	Ержанов Дархан Нағашыбаевич
41	Енсебаев Мухтар Сапарғалиевич
42	Есполов Нариман Амандыкович
43	Елеутов Талап Нағашыбаевич
44	Жунусова Нагима Кайырбековна
45	Жандилдин Курмангазы Шокпытович
46	Жунекеев Мырзаболат Кенжеғалиевич
47	Жанпейсов Рустем Бастарович
48	Жумаханов Халык Капарович
49	Жунусов Алтай
50	Жарасбаев Каныш Мухамеджанович
51	Жалелов Саттар Сейтжанович
52	Жарасова Ақжибек Амирхановна
53	Жаканов Амандық Амиргалиевич
54	Жаппаров Абдирахим Опабекович
55	Зейнелгабиев Елубай Султанбекович
56	Инирбаев Абилхамит Кабиевич
57	Иманқұл Әлімжан Молдашұлы
58	Ибраев Жаксылық
59	Исмайлова Бахытгул Карисовна
60	Ибикенов Кантай Кабильдинович
61	Қасымқан Айбол Нұрқанұлы
62	Кабылбеков Айдын Жолдинович
63	Копеев Шаттық Кабденович
64	Кошкодан Иван Степанович
65	Кошкодан Сергей Иванович
66	Коскулов Булат Халыкович
67	Касенов Талгат Галимжанович
68	Қибаш Жайсан Елдосұлы
69	Кенжегулова Кулаш
70	Кабжанов Азамат Балгабаевич
71	Куненов Ерик Темиргалиевич
72	Қажкенова Гүлнар Боранбайқызы
73	Кабжанов Марал Егизбаевич

74	Кыстаубаев Нурлыбек Кауденович
75	Косымов Артем Алибаевич
76	Қабажай Қанат Қазымұлы
77	Кабылов Кайрат Аксуйинович
78	Карбозов Манат Какимжанович
79	Касымов Сарсенбай Назымбекович
80	Кулмаганбетов Асылбек Дуйсенович
81	Койбагаров Кенжетай Сагитович
82	Койбагаров Сайлау Сагитович
83	Қоеке Шыңғыс Тәпенұлы
84	Мырзагазин Сайын Турганович
85	Мергенбаев Дархан Сабитович
86	Мадиев Борамбай Мусылымканович
87	Молдабек Нуретден Сыпабекулы
88	Мырзагалиев Талгат Кенесович
89	Меше Айжан Дисенқызы
90	Мукышев Туралы Турсынович
91	Мырзагазин Мухит Турганович
92	Махин Каскырбай Куандыкович
93	Макашев Маргулан Кенжебаевич
94	Махмутов Есен Асылханович
95	Нугманов Аян Акшыганакович
96	Нұрмұханбетұлы Жолдыхан
97	Назаров Турсынбек Битимбаевич
98	Ордабаев Кишкентай Таргынбекович
99	Рахман Жасталап Дауренұлы
100	Райсов Кайрат Сайранович
101	Раисов Базылбек Мухатович
102	Садирбаев Толеген Ермакович
103	Смагулов Габиден Уахитович
104	Сыздыков Азамат Олжагалиевич
105	Сериков Ербол Жумагалиевич
106	Сералин Булат Елиясович
107	Сабиллов Байбосын Тулеуович
108	Сабыржанов Аскар Кибатович
109	Самыратов Нурлан Абдрахманович
110	Сапарова Айнагуль Нагашыбаевна
111	Смайыл Бүтінбай Қазымжанұлы
112	Тулебаев Абат Тулеубаевич
113	Тулебаев Бауыржан Кабдрашович
114	Тунтеров Ханатбек

115	Такіл Оразбай Жаксыбайұлы
116	Тажибаев Танат Жусупович
117	Тұрған Ыбырай Саматұлы
118	Токанов Жаксылык
119	Умирзакова Нурбала
120	Хасенов Жумабек Хамитович
121	Хамзин Байтемир Батырханович
122	Шаханов Жуматай Ахатович
123	Шалдыбай Бақыт Дакарұлы
124	Шалдыбаев Бауыржан Кабденович
125	Шалабаев Мейрамбек Асанханович
126	Шакин Хамит Карагулович
127	Шойбасов Темирхан Калиевич
128	Товарищество с ограниченной ответственностью "Новонежинка"
129	Товарищество с ограниченной ответственностью "Аграрная компания "Сеним"
130	Товарищество с ограниченной ответственностью "Ермек-К"
131	Товарищество с ограниченной ответственностью "Таншолпан"

Приложение 2 к Плану
по управлению пастбищами
и их использованию по
Джангельдинскому району
на 2018-2019 годы

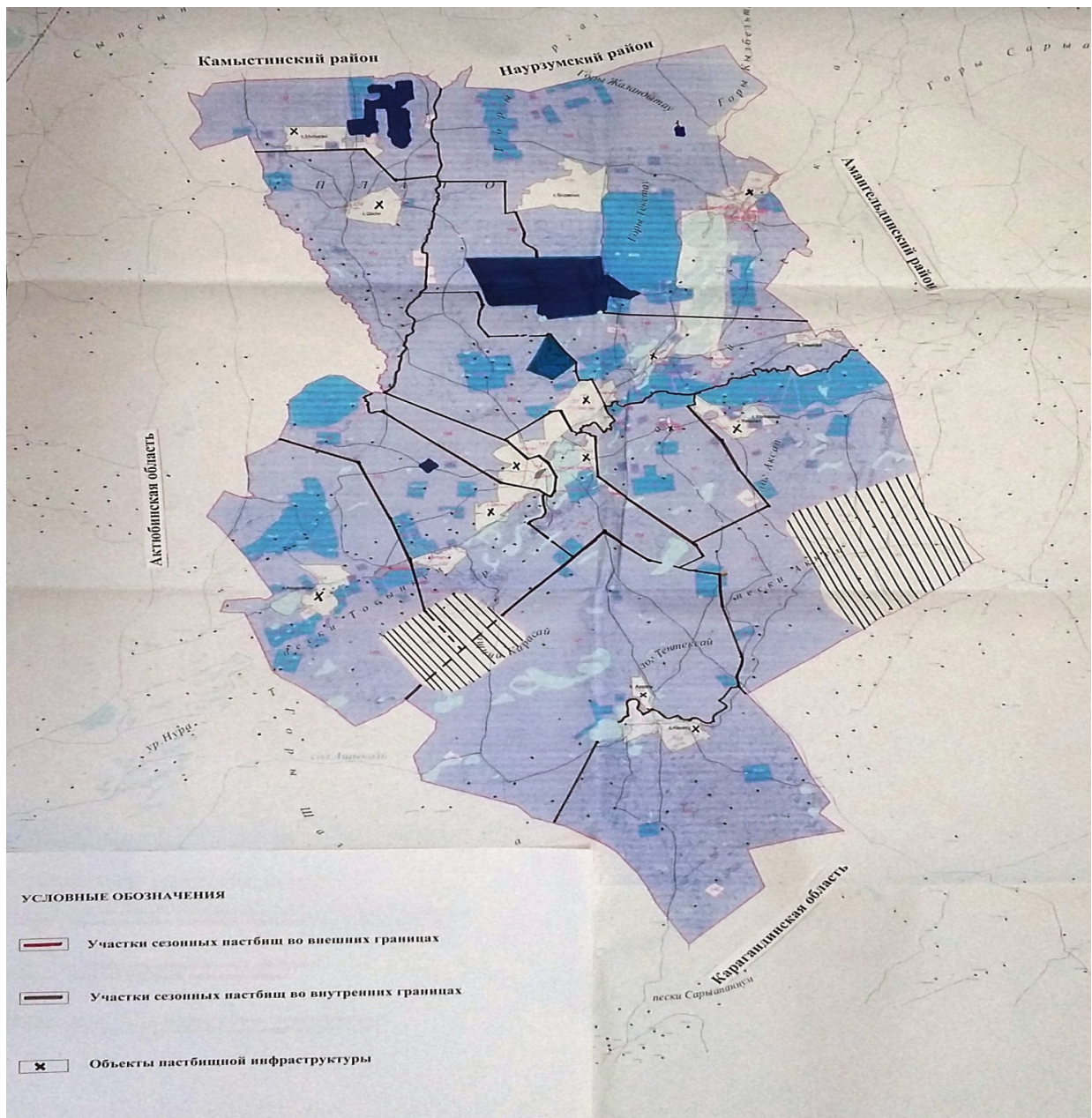
Приемлемые схемы пастбищеоборотов

Годы	Загон 1	Загон 2	Загон 3	Загон 4
2018	весенне-летний сезон 1	летний сезон 2	летне-осенний сезон 3	отдыхающий загон
2019	отдыхающий загон	весенне-летний сезон 1	летний сезон 2	летне-осенний сезон 3

Примечание: 1, 2, 3, 4 - очередность использования загонов в году.

Приложение 3 к Плану по
управлению пастбищами
и их использованию по
Джангельдинскому району
на 2018-2019 годы

Карта с обозначением внешних и внутренних границ и площадей пастбищ , в том числе сезонных, объектов пастбищной инфраструктуры



В Джангельдинском районе площадь сезонных пастбищ составляет 3 373 209 гектар. В том числе земли сельскохозяйственного назначения 716 694 гектаров, земли населенных пунктов 272 545 гектаров, земли запаса 2 090 384 гектаров, земли особо охраняемых природных территории 293 586 гектар.

Приложение 4 к Плану
по управлению пастбищами
и их использованию по
Джангельдинскому району
на 2018-2019 годы

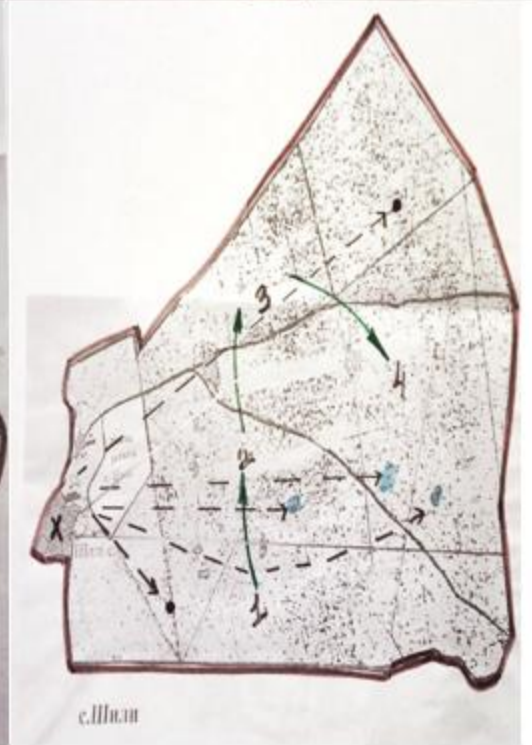
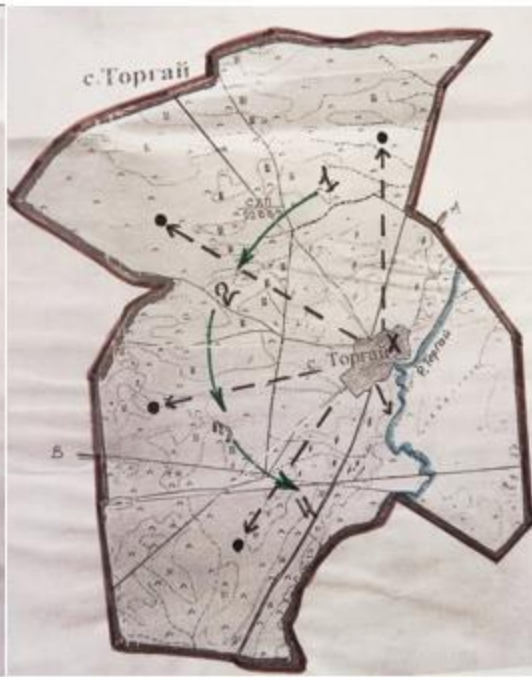
Схема доступа пастбищепользователей к водоисточникам (озерам, рекам, прудам, копаням, оросительным или обводнительным каналам,

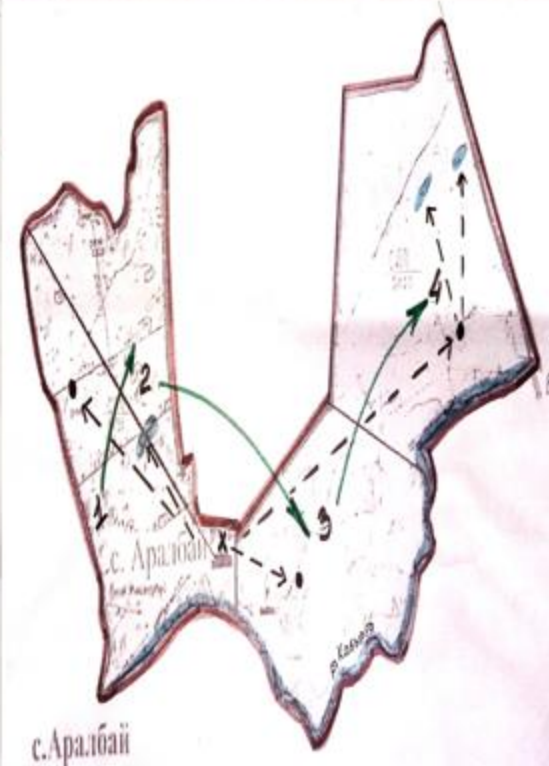
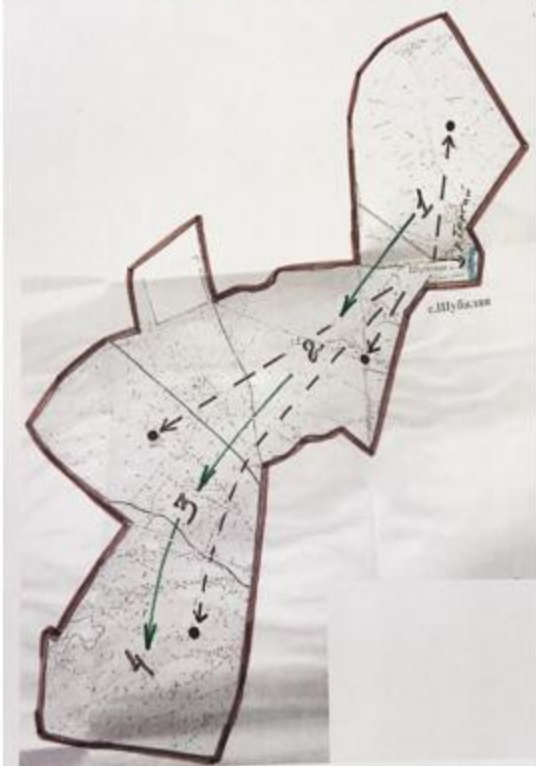
трубчатым или шахтным колодцам), составленная согласно норме потребления воды

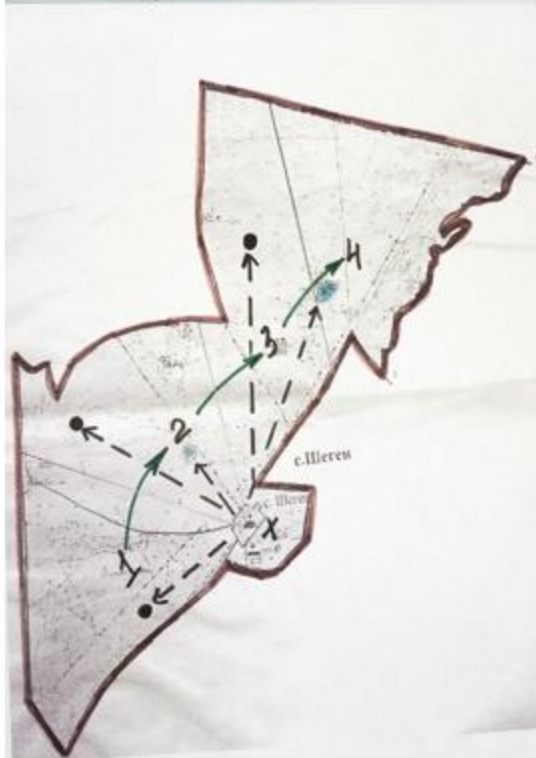
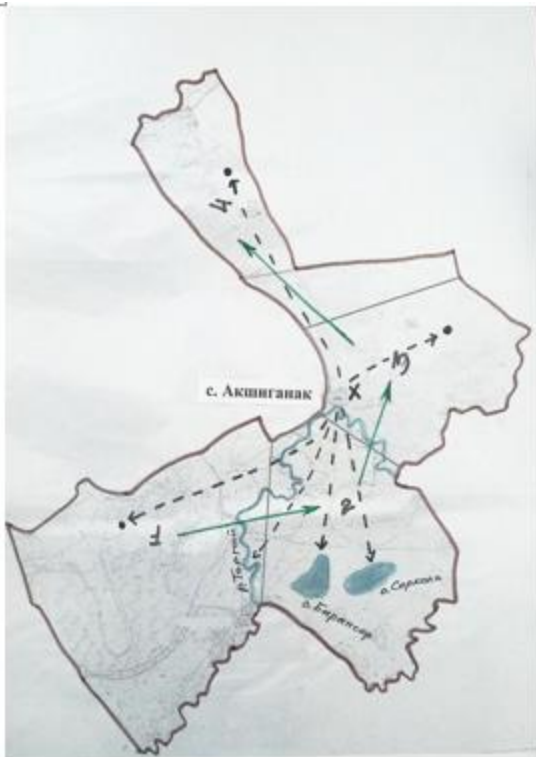
Среднесуточная норма потребления воды на одно сельскохозяйственное животное определяется в соответствии с пунктом 9 Правил рационального использования пастбищ, утвержденных приказом Заместителем Премьер-Министра Республики Казахстан – Министра сельского хозяйства Республики Казахстан от 24 апреля 2017 года № 173 (зарегистрировано в Реестре государственной регистрации нормативных правовых актов за № 15090).

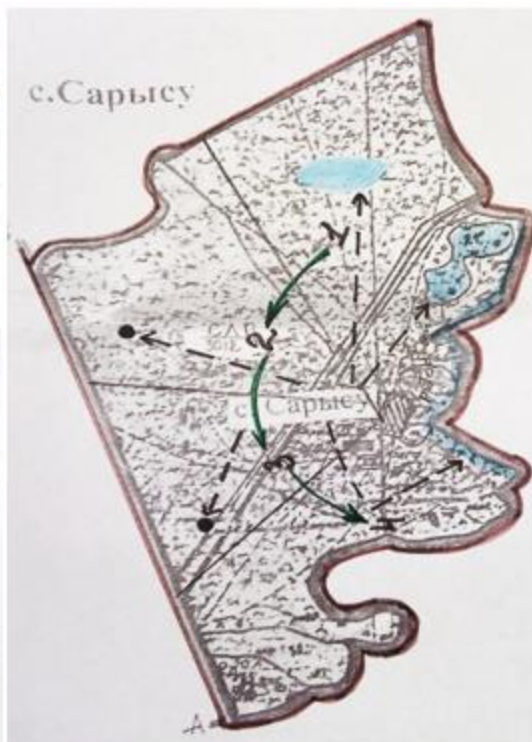
Пруды, копаня, оросительные или обводнительные каналы, трубчатые колодцы на территориях района не имеется.

Схемы доступа пастбищепользователей к водоисточникам





















Условные обозначения:

	Границы села
	Пастбища естественные
	Населенный пункт
 	Озера, реки
	Естественные и искусственные водоемы, места водопоя скота и другие источники
	Номер пастбищеоборота
	Объект пастбищной инфраструктуры
	Маршруты доступа пастбищепользователей к водонисточникам
	Сезонные маршруты выпаса и передвижения сельскохозяйственных животных

Приложение 5 к Плану
по управлению пастбищами
и их использованию по
Джангельдинскому району
на 2018-2019 годы

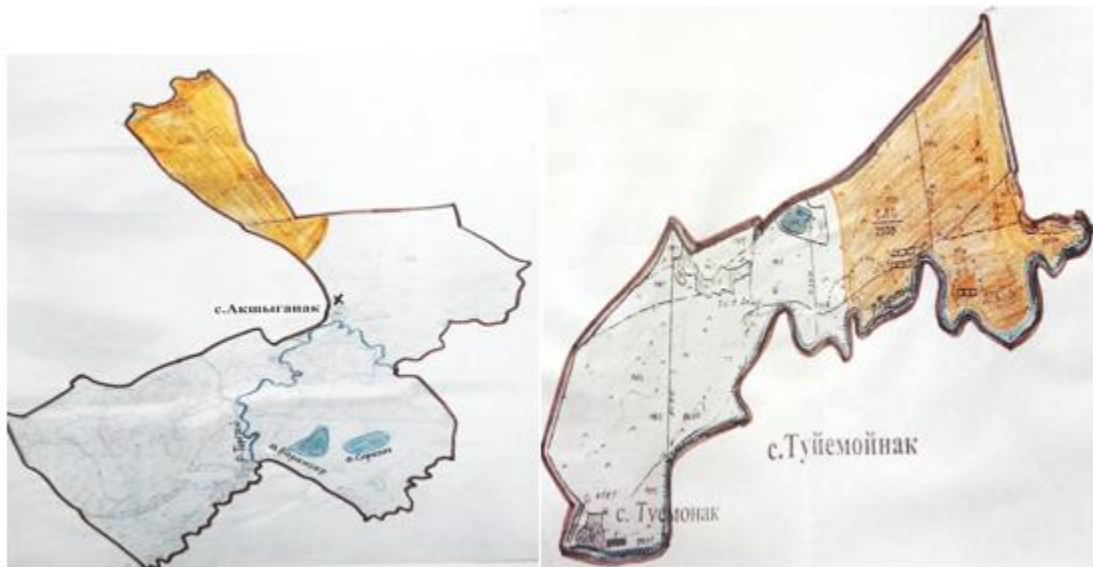
Схема перераспределения пастбищ для размещения поголовья сельскохозяйственных животных физических и (или) юридических лиц, у которых отсутствуют пастбища, и перемещения его на предоставляемые пастбища

Площадь пастбищ по Джангельдинскому району составляет 3 373 209 гектар, в том числе на землях сельскохозяйственного назначения 716 694 гектар, на землях населенного пункта 272 545 гектар, на землях запаса 2 090 384 гектар.

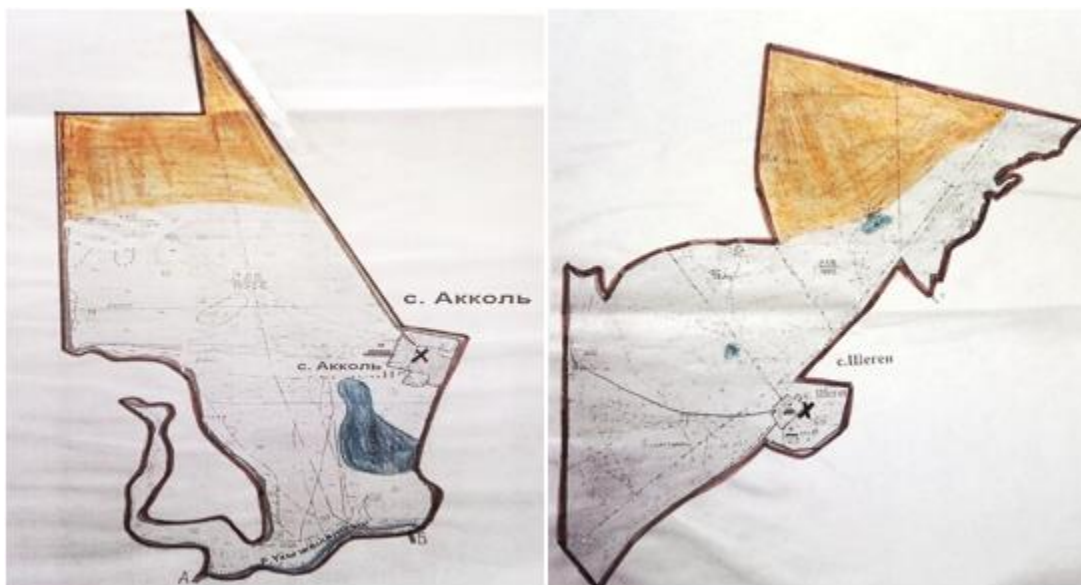
В связи с чем, перераспределение пастбищ в этом районе для размещения поголовья сельскохозяйственных животных физических или юридических лиц, у которых отсутствуют пастбища нет необходимости, так как достаточно пастбищных угодий для пастьбы скота.

Приложение 6 к Плану по
управлению пастбищами
и их использованию по
Джангельдинскому району
на 2018-2019 годы

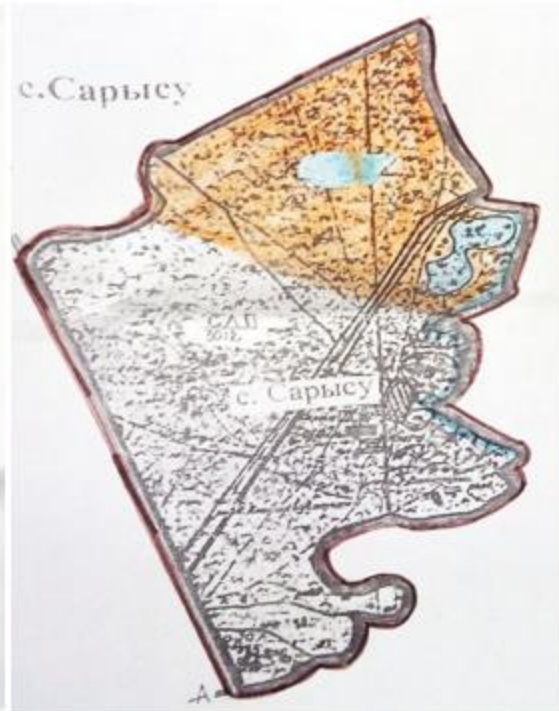
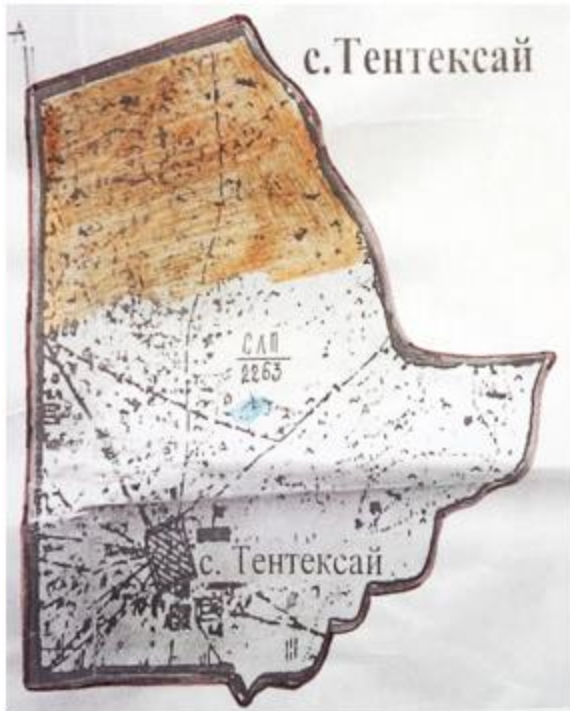
Схема размещения поголовья сельскохозяйственных животных на отгонных пастбищах физических и (или) юридических лиц, не обеспеченных пастбищами, расположенными на территории Джангельдинского района



Участок № 1. Акшиганакский сельский округ (село Акшиганак – 5302 гектар, село Туйемойнак – 200 гектар)



Участок № 2. село Акколь – 3280 гектар. Участок № 3. село Шеген – 3514 гектар.



Участок № 4. Жаркольский сельский округ (село Тентексай – 2644 гектар, село Сарысу – 3289 гектар, село Тауыш – 6267 гектар)

Приложение 7 к Плану по управлению пастбищами и их использованию по Джангельдинскому району на 2018-2019 годы

Календарный график по использованию пастбищ, устанавливающий сезонные маршруты выпаса и передвижения сельскохозяйственных животных

№	Наименование сел, сельских округов	Количество загонов в 2018 году				Количество загонов в 2019 г	
		1	2	3	4	1	2
1	село Акколь	весенне-летний сезон	летний сезон	летне-осенний сезон	отдыхающий загон	отдыхающий загон	весенне-летний сезон
2	село Аралбай	весенне-летний сезон	летний сезон	отдыхающий загон	летне-осенний сезон	весенне-летний сезон	летний сезон
3	Акшиганакский сельский округ	весенне-летний сезон	отдыхающий загон	летний сезон	летне-осенний сезон	весенне-летний сезон	летний сезон
4	Албарбогетский сельский округ	отдыхающий загон	весенне-летний сезон	летний сезон	летне-осенний сезон	весенне-летний сезон	отдыхающий загон
5	Жаркольский сельский округ	весенне-летний сезон	летний сезон	летне-осенний сезон	отдыхающий загон	весенне-летний сезон	летний сезон
6	Калам-Карасуский сельский округ	весенне-летний сезон	отдыхающий загон	летний сезон	летне-осенний сезон	весенне-летний сезон	летний сезон
7	Кызбельский сельский округ	весенне-летний сезон	летний сезон	отдыхающий загон	летне-осенний сезон	весенне-летний сезон	отдыхающий загон
8	село Карасу	отдыхающий загон	весенне-летний сезон	летний сезон	летне-осенний сезон	весенне-летний сезон	отдыхающий загон
9	село Милисай	весенне-летний сезон	летний сезон	отдыхающий загон	летне-осенний сезон	весенне-летний сезон	летний сезон
10	село Сужарган	весенне-летний сезон	летний сезон	летне-осенний сезон	отдыхающий загон	весенне-летний сезон	летний сезон
11	село Торгай	весенне-летний сезон	отдыхающий загон	летний сезон	летне-осенний сезон	весенне-летний сезон	летний сезон
12	село Шеген	отдыхающий загон	весенне-летний сезон	летний сезон	летне-осенний сезон	весенне-летний сезон	летний сезон
13	село Шили	весенне-летний сезон	летний сезон	отдыхающий загон	летне-осенний сезон	весенне-летний сезон	летний сезон