

Об утверждении Плана по управлению пастбищами и их использованию по Уилскому району на 2018-2019 годы

Утративший силу

Решение маслихата Уилского района Актюбинской области от 5 марта 2018 года № 160. Зарегистрировано Управлением юстиции Уилского района Департамента юстиции Актюбинской области 30 марта 2018 года № 3-11-118. Утратило силу решением Уилского районного маслихата Актюбинской области от 7 декабря 2018 года № 233

Сноска. Утратило силу решением Уилского районного маслихата Актюбинской области от 07.12.2018 № 233 (вводится в действие со дня его первого официального опубликования).

В соответствии со статьей 6 Закона Республики Казахстан от 23 января 2001 года "О местном государственном управлении и самоуправлении в Республике Казахстан" и подпунктом 1) статьи 8 Закона Республики Казахстан от 20 февраля 2017 года "О пастбищах", Уилский районный маслихат РЕШИЛ:

1. Утвердить прилагаемый План по управлению пастбищами и их использованию по Уилскому району на 2018-2019 годы.

2. Государственному учреждению "Аппарат Уилского районного маслихата" в установленном законодательном порядке обеспечить:

1) государственную регистрацию настоящего решения в территориальном органе юстиции;

2) направление настоящего решения на официальное опубликование в Эталонном контрольном банке нормативных правовых актов Республики Казахстан.

3. Настоящее решение вводится в действие по истечении десяти календарных дней после дня его первого официального опубликования.

*Председатель сессии
районного маслихата:*

Е. Жиеналин

*Секретарь
районного маслихата:*

Б. Бисекенов

Утвержден
решением Уилского районного
маслихата от 5 марта 2018 года № 160

План по управлению пастбищами и их использованию по Уилскому району на 2018-2019 годы

Настоящий План по управлению пастбищами и их использованию по Уилскому району на 2018-2019 годы (далее – План) разработан в соответствии с Законами Республики Казахстан от 20 февраля 2017 года "О пастбищах", от 23 января 2001 года "О местном государственном управлении и самоуправлении в Республике Казахстан", приказом Заместителя Премьер-Министра Республики Казахстан - Министра сельского хозяйства Республики Казахстан от 24 апреля 2017 года № 173 "Об утверждении Правил рационального использования пастбищ" (зарегистрирован в Министерстве юстиции Республики Казахстан 28 апреля 2017 года № 15090), приказом Министра сельского хозяйства Республики Казахстан от 14 апреля 2015 года № 3-3/332 "Об утверждении предельно допустимой нормы нагрузки на общую площадь пастбищ" (зарегистрирован в Министерстве юстиции Республики Казахстан 15 мая 2015 года № 11064).

План принимается в целях рационального использования пастбищ, устойчивого обеспечения потребности в кормах и предотвращения процессов деградации пастбищ.

План содержит:

1) схему (карту) расположения пастбищ на территории Уилского района в разрезе категорий земель, собственников земельных участков и землепользователей на основании правоустанавливающих документов, согласно приложению 1 к настоящему Плану;

2) приемлемые схемы пастбище оборотов, согласно приложению 2 к настоящему Плану;

3) карту с обозначением внешних и внутренних границ и площадей пастбищ, в том числе сезонных, объектов пастбищной инфраструктуры, согласно приложению 3 к настоящему Плану;

4) схему доступа пастбище пользователей к вод источникам (озерам, рекам, прудам, копаниям, оросительным или обводнительным каналам, трубчатым или шахтным колодцам), составленную согласно норме потребления воды, согласно приложению 4 к настоящему Плану;

5) схему перераспределения пастбищ для размещения поголовья сельскохозяйственных животных физических и (или) юридических лиц, у которых отсутствуют пастбища, и перемещения его на предоставляемые пастбища, согласно приложению 5 к настоящему Плану;

6) схему размещения поголовья сельскохозяйственных животных на отгонных пастбищах физических и (или) юридических лиц, не обеспеченных пастбищами, расположенными при городе районного значения, поселке, селе, сельском округе, согласно приложению 6 к настоящему Плану;

7) календарный график по использованию пастбищ, устанавливающий сезонные маршруты выпаса и передвижения сельскохозяйственных животных, согласно приложению 7 к настоящему Плану;

8) иные требования, необходимые для рационального использования пастбищ на соответствующей административно-территориальной единице.

План принят с учетом сведений о состоянии геоботанического обследования пастбищ, сведений о ветеринарно-санитарных объектах, данных о численности поголовья сельскохозяйственных животных с указанием их владельцев – пастбище пользователей, физических и (или) юридических лиц, данных о количестве гуртов, отар, табунов, сформированных по видам и половозрастным группам сельскохозяйственных животных, сведений о формировании поголовья сельскохозяйственных животных для выпаса на отгонных пастбищах, особенностей выпаса сельскохозяйственных животных на культурных и аридных пастбищах, сведений о сервитутах для прогона скота и иных данных, предоставленных государственными органами, физическими и (или) юридическими лицами.

По административно-территориальному делению в Уилском районе имеются 7 сельских округов, 22 сельских населенных пунктов.

Общая площадь территории Уилского района 1145686 га, из них пастбищные земли – 1025182 га, орошаемые земли – 1540 га.

По категориям земли подразделяются на:

земли сельскохозяйственного назначения – 539694 га;

земли населенных пунктов - 358581 га;

земли промышленности, транспорта, связи, для нужд космической деятельности, обороны, национальной безопасности и иного несельскохозяйственного назначения – 3015 га;

земли водного фонда - 25340 га;

земли запаса - 126855 га.

Климат района резко континентальный, зима сравнительно холодная, лето жаркое и засушливое. Среднегодовая температура воздуха в январе – -14;-35°С, в июле +24;+38°С. Средний размер осадков составляет -30 мм, а годовой- 214 мм.

Растительный покров района разнообразный, включает примерно 118 видов. Самые распространенные из них зерновые и астровые травы.

Почвы светлокаштановые, на юге встречаются солончаковые земли. Толщина плодородной почвы 30-40 см.

В районе действуют 7 ветеринарных пунктов, 7 пунктов для искусственного осеменения и 8 скотомогильников.

В настоящее время в Уилском районе насчитывается 32897 голов крупного рогатого скота, 130382 голов мелкого рогатого скота, 7271 голов лошадей, 74 голов верблюдов и 30000 птиц.

Для обеспечения сельскохозяйственных животных по Уилскому району имеются всего 1025182 га пастбищных угодий. В черте населенного пункта числится 358581 га пастбищ, в землях запаса имеются 126855 га пастбищных угодий.

Расшифровка аббревиатуры:

°С – показатель Цельсия;

га – гектар;

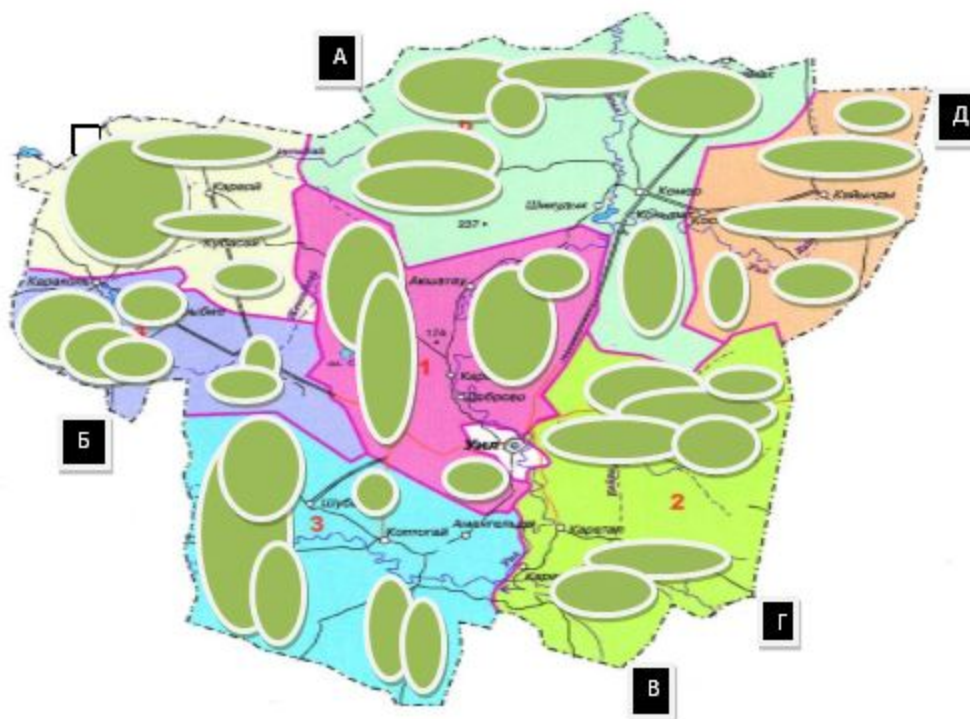
мм – миллиметр;


см – сантиметр;

РК – Республика Казахстан.

Приложение 1 к Плану по управлению
пастбищами и их использованию по
Уилскому району на 2018-2019 годы

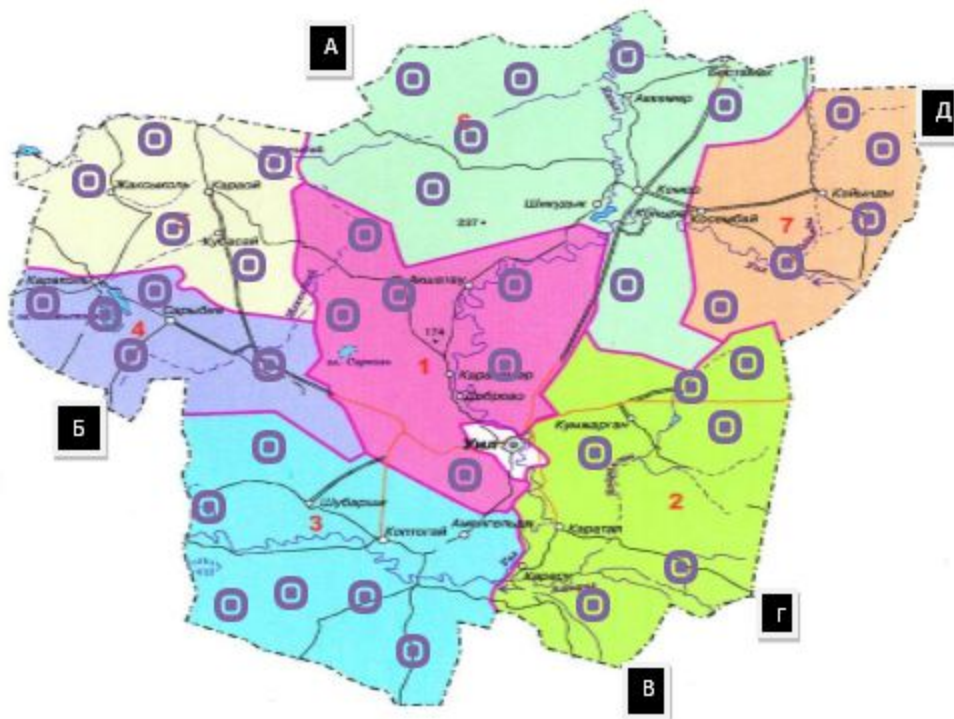
Схема (карта) расположения пастбищ на территории Уилского района в разрезе категорий земель, собственников земельных участков и землепользователей на основании правоустанавливающих документов



- Условные обозначения:**
- границы соседних областей и районов
 - границы сельских округов
 -  Зона (карта) расположения пастбищ на территории административно – территориальной единицы в разрезе категорий земель, собственников земельных участков и землепользователей на основании правоустанавливающих документов
- Описания смеженств:**
- От А до Б - граница Западно-Казахстанской области
 - От Б до В - граница Атырауской области
 - От В до Г - граница Байганинского района
 - От Г до Д - граница Темирского района
 - От Д до А - граница Кобдинского района

Приложение 2 к Плану по управлению пастбищами и их использованию по Уилскому району на 2018-2019 годы

Приемлемые схемы пастбищеоборотов



Условные обозначения:
 ----- границы соседних областей и районов
 _____ границы сельских округов

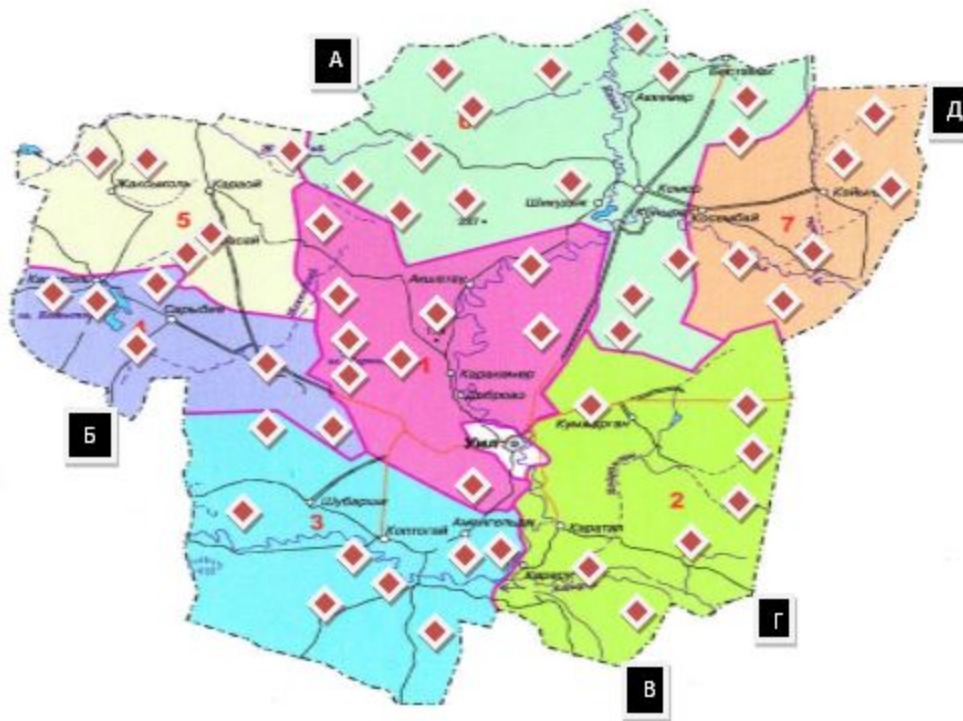
⊕ Приемлемые зоны пастбищеоборотов

Описания смеженств:

От А до Б - граница Западно - Казахстанской области
 От Б до В - граница Атырауской области
 От В до Г - граница Байганинского района
 От Г до Д - граница Темирского района
 От Д до А - граница Кобдинского района

Приложение 3 к Плану по управлению пастбищами и их использованию по Уилскому району на 2018-2019 годы

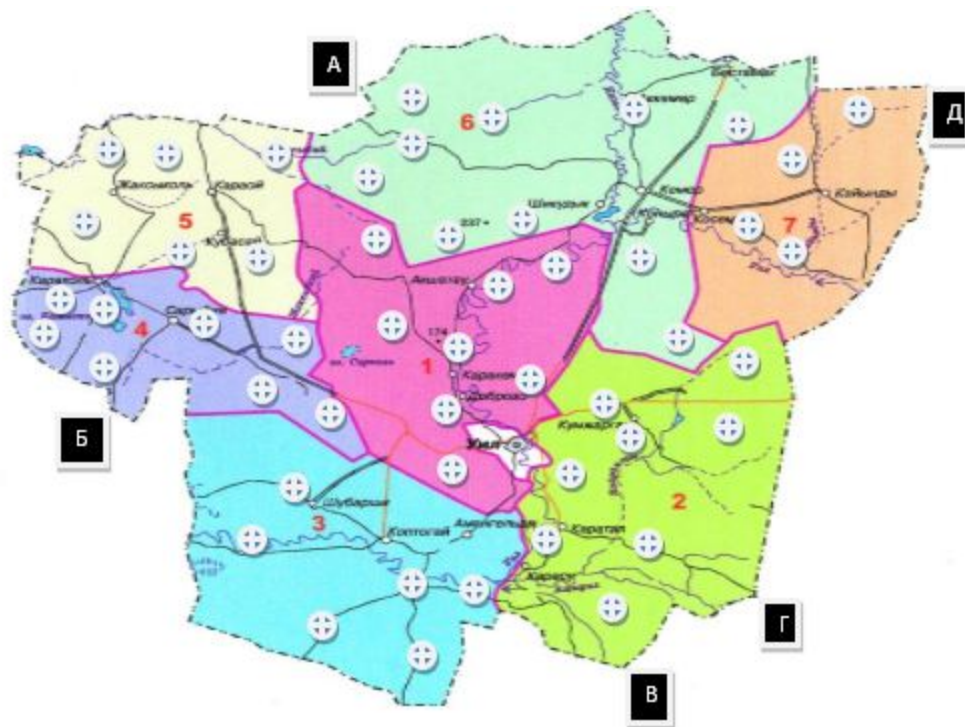
Карта с обозначением внешних и внутренних границ и площадей пастбищ, в том числе сезонных, объектов пастбищной инфраструктуры



- Условные обозначения:**
- границы соседних областей и районов
 - _____ границы сельских округов
 - ◆ Внешние и внутренние границы и площади пастбищ, в том числе сезонных, объектов пастбищной инфраструктуры
- Описания смеженств:**
- От А до Б - граница Западно - Казахской области
 - От Б до В - граница Атырауской области
 - От В до Г - граница Байганинского района
 - От Г до Д - граница Темирского района
 - От Д до А - граница Кобдинского района

Приложение 4 к Плану по управлению пастбищами и их использованию по Уилскому району на 2018-2019 годы

Схема доступа пастбищепользователей к водоисточникам (озерам, рекам, прудам, копаням, оросительным или обводнительным каналам, трубчатым или шахтным колодцам), составленная согласно норме потребления воды



Условные обозначения:

- границы соседних областей и районов
- _____ границы сельских округов

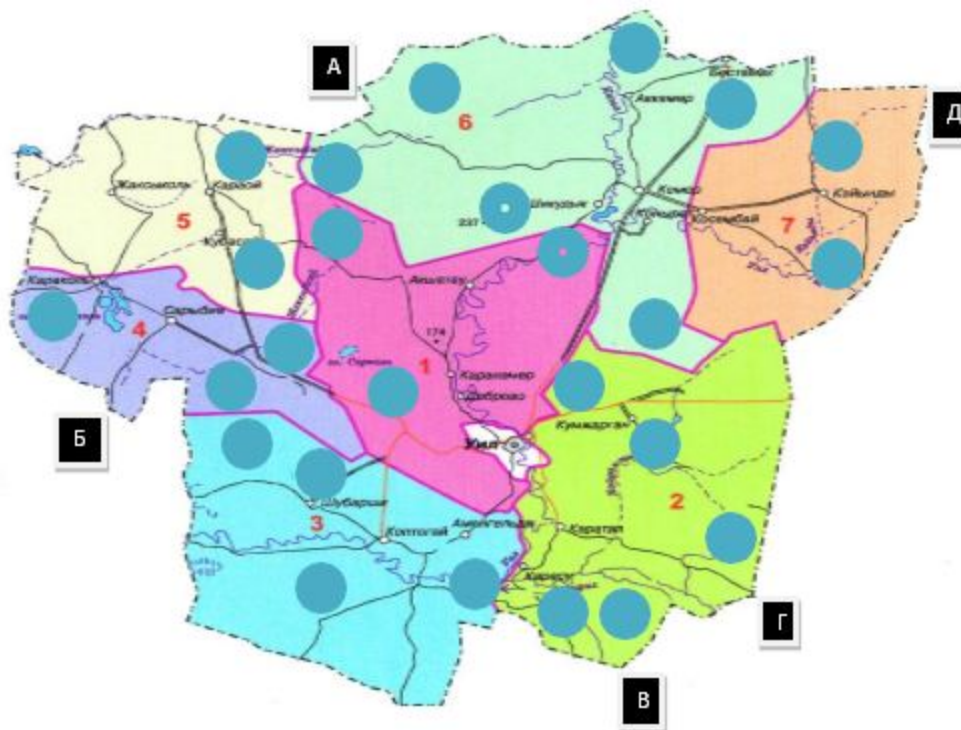
⊕ Зоны доступа пастбищепользователей к водосточникам, составленная согласно норме потребления воды

Описания смеженств:

- От А до Б - граница Западно - Казахской области
- От Б до В - граница Атырауской области
- От В до Г - граница Байганинского района
- От Г до Д - граница Темирского района
- От Д до А - граница Кобдинского района

Приложение 5 к Плану по управлению пастбищами и их использованию по Уилскому району на 2018-2019 годы

Схема перераспределения пастбищ для размещения поголовья сельскохозяйственных животных физических и (или) юридических лиц, у которых отсутствуют пастбища, и перемещения его на предоставляемые пастбища



Условные обозначения:

- границы соседних областей и районов
- _____ границы сельских округов

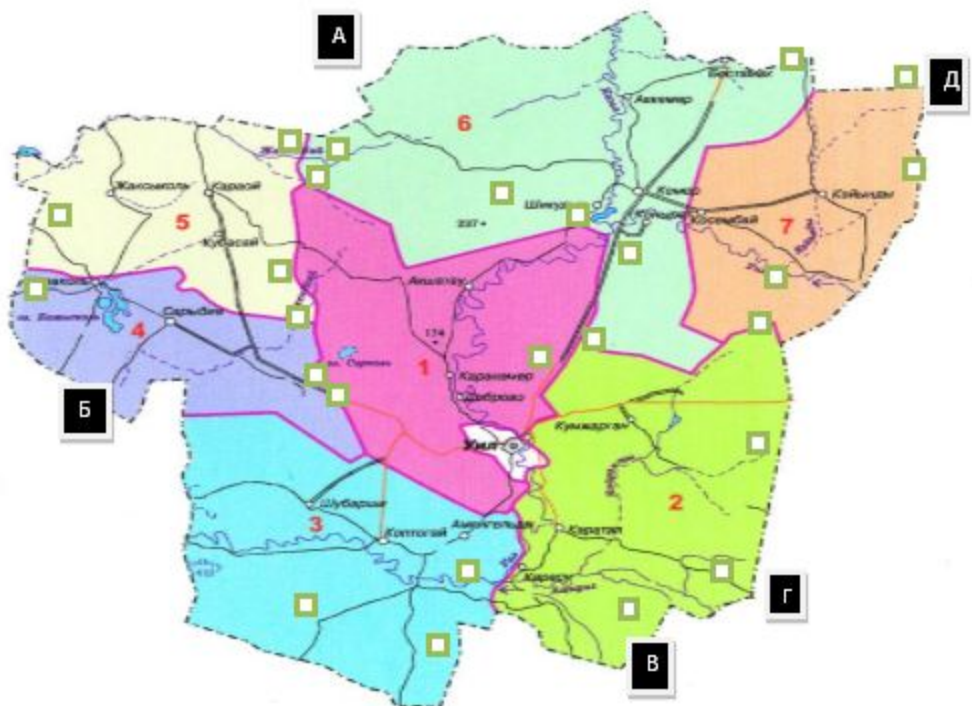
● Зоны перераспределения пастбищ для размещения поголовья сельскохозяйственных животных физических и (или) юридических лиц, у которых отсутствуют пастбища

Описания смеженств:

- От А до Б - граница - Западно - Казахстанской области
- От Б до В - граница - Атырауской области
- От В до Г - граница - Байганинского района
- От Г до Д - граница - Темирского района
- От Д до А - граница - Кобдинского района

Приложение 6 к Плану по управлению пастбищами и их использованию по Уилскому району на 2018-2019 годы

Схема размещения поголовья сельскохозяйственных животных на отгонных пастбищах физических и (или) юридических лиц, не обеспеченных пастбищами, расположенными при городе районного значения, поселке, селе, сельском округе



Условные обозначения:
 - - - - границы соседних областей и районов
 - - - - границы сельских округов
 □ Зоны размещения поголовья сельскохозяйственных животных на отгонных пастбищах физических и (или) юридических лиц, не обеспеченных пастбищами

Описания смеженств:
 От А до Б - граница - Западно - Казахстанской области
 От Б до В - граница - Атырауской области
 От В до Г - граница - Байганинского района
 От Г до Д - граница - Темирского района
 От Д до А - граница - Кобдинского района

Приложение 7 к Плану по управлению пастбищами и их использованию по Уилскому району на 2018-2019 годы

Календарный график по использованию пастбищ, устанавливающий сезонные маршруты выпаса и передвижения сельскохозяйственных животных

№	Наименование сельского округа	Период отгона животных на отдаленные пастбища	Период отгона животных с отдаленных пастбищ	Примечание
1	Саралжинский сельский округ	Первая половина апреля	Вторая декада октября	
2	Сельский округ имени Ш. Берсиева	Первая половина апреля	Вторая декада октября	
3	Сарбийский сельский округ	Первая половина апреля	Вторая декада октября	
4	Караойский сельский округ	Первая половина апреля	Вторая декада октября	

5	Кайыңдинский сельский округ	Первая половина апреля	Вторая декада октября	
6	Коптогайский сельский округ	Первая половина апреля	Вторая декада октября	
7	Уилский сельский округ	Первая половина апреля	Вторая декада октября	

Длительность пастбищного периода связана с почвенно-климатической зоной, видами сельскохозяйственных животных, а также урожайностью пастбищ в умеренно сухих на ковыльно – типчаково – полынных степях – составляет 180-200 дней.

В данном случае продолжительность выпаса для крупного рогатого скота, мелкого рогатого скота, лошадей и верблюдов связана с максимальной глубиной снежного покрова с плотностью снега и другими факторами.