

## Об утверждении Плана по управлению пастбищами и их использованию по Хромтаускому району на 2018–2019 годы

### *Утративший силу*

Решение маслихата Хромтауского района Актюбинской области от 2 марта 2018 года № 190. Зарегистрировано Управлением юстиции Хромтауского района Актюбинской области 19 марта 2018 года № 3-12-162. Утратило силу решением маслихата Хромтауского района Актюбинской области от 10 сентября 2018 года № 238

**Сноска. Утратило силу решением маслихата Хромтауского района Актюбинской области от 10.09.2018 № 238 (вводится в действие со дня его первого официального опубликования).**

В соответствии с подпунктом 1) статьи 8 Закона Республики Казахстан от 20 февраля 2017 года "О пастбищах" и статьей 6 Закона Республики Казахстан от 23 января 2001 года "О местном государственном управлении и самоуправлении в Республике Казахстан", Хромтауский районный маслихат РЕШИЛ:

1. Утвердить План по управлению пастбищами и их использованию по Хромтаускому району на 2018–2019 годы согласно приложения к настоящему решению.

2. Государственному учреждению "Аппарат Хромтауского районного маслихата" в установленном законодательством порядке обеспечить:

1) государственную регистрацию настоящего решения в Управлении юстиции Хромтауского района;

2) направление настоящего решения на официальное опубликование в периодических печатных изданиях и Эталонном контрольном банке нормативных правовых актов Республики Казахстан;

3) размещение настоящего решения на интернет–ресурсе Хромтауского районного маслихата.

3. Настоящее решение вводится в действие по истечении десяти календарных дней после дня его первого официального опубликования.

*Председатель сессии районного маслихата*

*Ж. Нуримов*

*Секретарь районного маслихата*

*Д. Мулдашев*

Утвержден решением  
Хромтауского районного маслихата  
от 2 марта 2018 года № 190

## **План по управлению пастбищами и их использованию по Хромтаускому району на 2018–2019 годы**

Настоящий План по управлению пастбищами и их использованию по Хромтаускому району на 2018–2019 годы (далее – План) разработан в соответствии с Законами Республики Казахстан от 20 февраля 2017 года "О пастбищах", от 23 января 2001 года "О местном государственном управлении и самоуправлении в Республике Казахстан", приказом Заместителя Премьер – Министра Республики Казахстан – Министра сельского хозяйства Республики Казахстан от 24 апреля 2017 года № 173 "Об утверждении Правил рационального использования пастбищ" (зарегистрированный в реестре государственной регистрации нормативных правовых актов № 15090), приказом Министра сельского хозяйства Республики Казахстан от 14 апреля 2015 года № 3-3/332 "Об утверждении предельно допустимой нормы нагрузки на общую площадь пастбищ" (зарегистрированный в реестре государственной регистрации нормативных правовых актов № 11064).

План принимается в целях рационального использования пастбищ, устойчивого обеспечения потребности в кормах и предотвращения процессов деградации пастбищ.

План содержит:

1) схему (карту) расположения пастбищ на территории Хромтауского района в разрезе категорий земель, собственников земельных участков и землепользователей на основании правоустанавливающих документов, согласно приложению 1 к настоящему Плану;

2) приемлемые схемы пастбищеоборотов, согласно приложению 2 к настоящему Плану;

3) карту с обозначением внешних и внутренних границ и площадей пастбищ, в том числе сезонных, объектов пастбищной инфраструктуры, согласно приложению 3 к настоящему Плану;

4) схему доступа пастбищепользователей к водоисточникам (рекам, трубчатым или шахтным колодцам), составленную согласно норме потребления воды, согласно приложению 4 к настоящему Плану;

5) схему перераспределения пастбищ для размещения поголовья сельскохозяйственных животных физических и (или) юридических лиц, у которых отсутствуют пастбища, и перемещения его на предоставляемые пастбища, согласно приложению 5 к настоящему Плану;

6) схему размещения поголовья сельскохозяйственных животных на отгонных пастбищах физических и (или) юридических лиц, не обеспеченных

пастбищами, расположенными при сельском округе, согласно приложению 6 к настоящему Плану;

7) календарный график по использованию пастбищ, устанавливающий сезонные маршруты выпаса и передвижения сельскохозяйственных животных, согласно приложению 7 к настоящему Плану;

8) иные требования, необходимые для рационального использования пастбищ на соответствующей административно – территориальной единице.

План принят с учетом сведений о состоянии геоботанического обследования пастбищ, сведений о ветеринарно – санитарных объектах, данных о численности поголовья сельскохозяйственных животных с указанием их владельцев – пастбищепользователей, физических и (или) юридических лиц, данных о количестве гуртов, отар, табунов, сформированных по видам и половозрастным группам сельскохозяйственных животных, сведений о формировании поголовья сельскохозяйственных животных для выпаса на отгонных пастбищах, особенностей выпаса сельскохозяйственных животных на аридных пастбищах, сведений о сервитутах для прогона скота и иных данных, предоставленных государственными органами, физическими и (или) юридическими лицами.

По административно-территориальному делению в Хромтауском районе имеются 1 город районного значения, 13 сельских округов, 1 села, 35 сельских населенных пунктов.

Общая площадь территории Хромтауского района 1 202 150 га, из них пастбищные земли – 1 071 877 га, обводненные земли 146 755 га.

По категориям земли подразделяются на:

земли сельскохозяйственного назначения – 642 195 га;

земли населенных пунктов – 182 962 га;

земли промышленности, транспорта, связи, для нужд космической деятельности, обороны, национальной безопасности и иного несельскохозяйственного назначения – 5 304 га;

земли лесного фонда – 7 267 га;

земли запаса – 20 190 га.

Климат района резко континентальный, зима сравнительно холодная, лето жаркое и засушливое. Среднегодовая температура воздуха в январе месяце  $-17^{\circ}\text{C}$ ,  $-42^{\circ}\text{C}$ , в июле  $+24^{\circ}\text{C}$ ,  $+42^{\circ}\text{C}$ . Средний размер осадков составляет 25 мм, а годовой 200 – 250 мм.

Растительный покров района разнообразный, включает примерно 156 видов, представлена разнотравно–типчаково–ковыльной и типчаково–ковыльной растительностью.

Почвы: южный малогумусный чернозем и темнокаштановый. Толщина плодородной почвы 40-50 см.

В районе действуют 1 ветеринарная станция, 14 ветеринарных пунктов, 14 пунктов для искусственного осеменения и 15 примитивных скотомогильников.

В настоящее время в Хромтауском районе насчитывается крупного рогатого скота 36 873 голов, мелкого рогатого скота 49 687 голов, 6 056 голов лошадей, 131 голов верблюдов, 624 голов свиней и 44 796 птиц.

Для обеспечения сельскохозяйственных животных по Хромтаускому району имеются всего 520 500 га пастбищных угодий. В черте населенного пункта числится 176 679 га пастбищ, в землях запаса имеются 364 692 га пастбищных угодий.

Расшифровка аббревиатуры:

°С – показатель Цельсия;

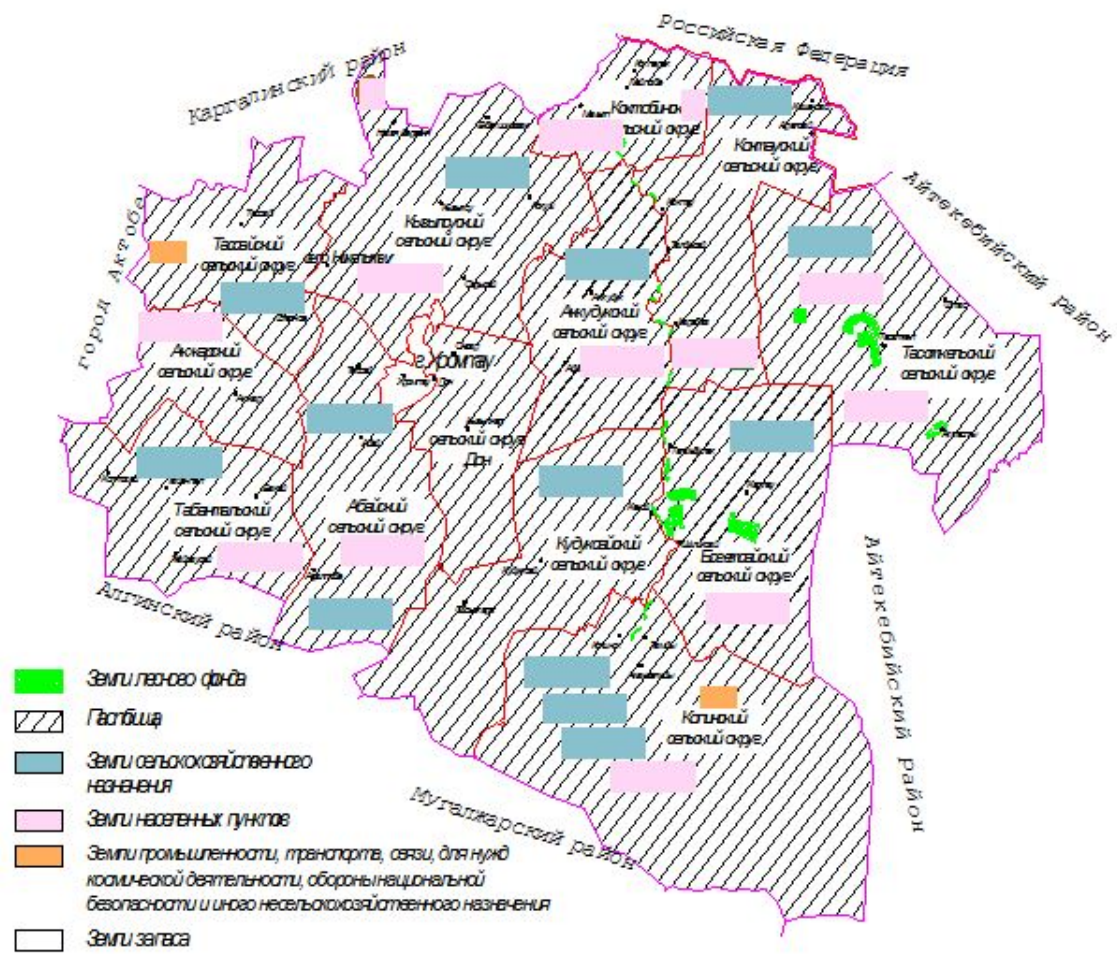
га – гектар;

мм – миллиметр;

см – сантиметр.

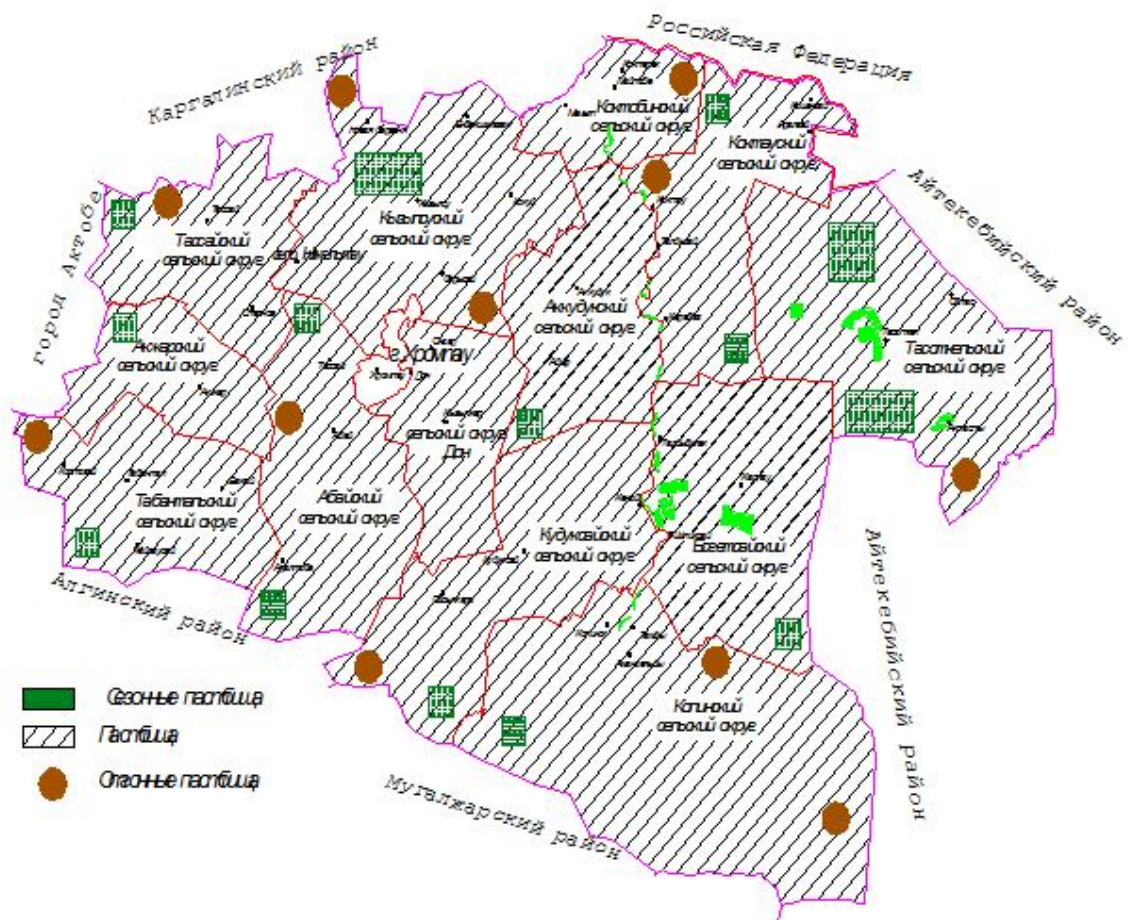
Приложение 1  
к Плану по управлению пастбищами и  
их использованию по Хромтаускому  
району на 2018-2019 годы

**Схема (карта) расположения пастбищ на территории административно – территориальной единицы в разрезе категорий земель, собственников земельных участков и землепользователей на основании правоустанавливающих документов**



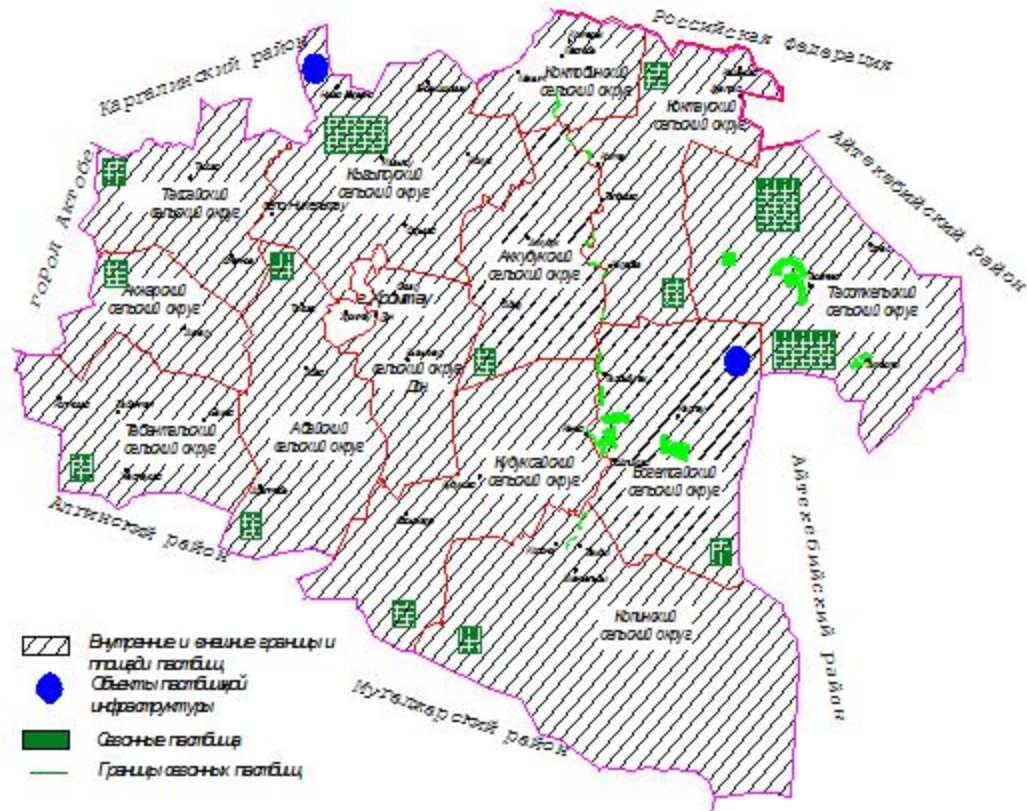
Приложение 2  
к Плану по управлению пастбищами и  
их использованию по Хромтаускому  
району на 2018-2019 годы

## Приемлемые схемы пастбищеоборотов



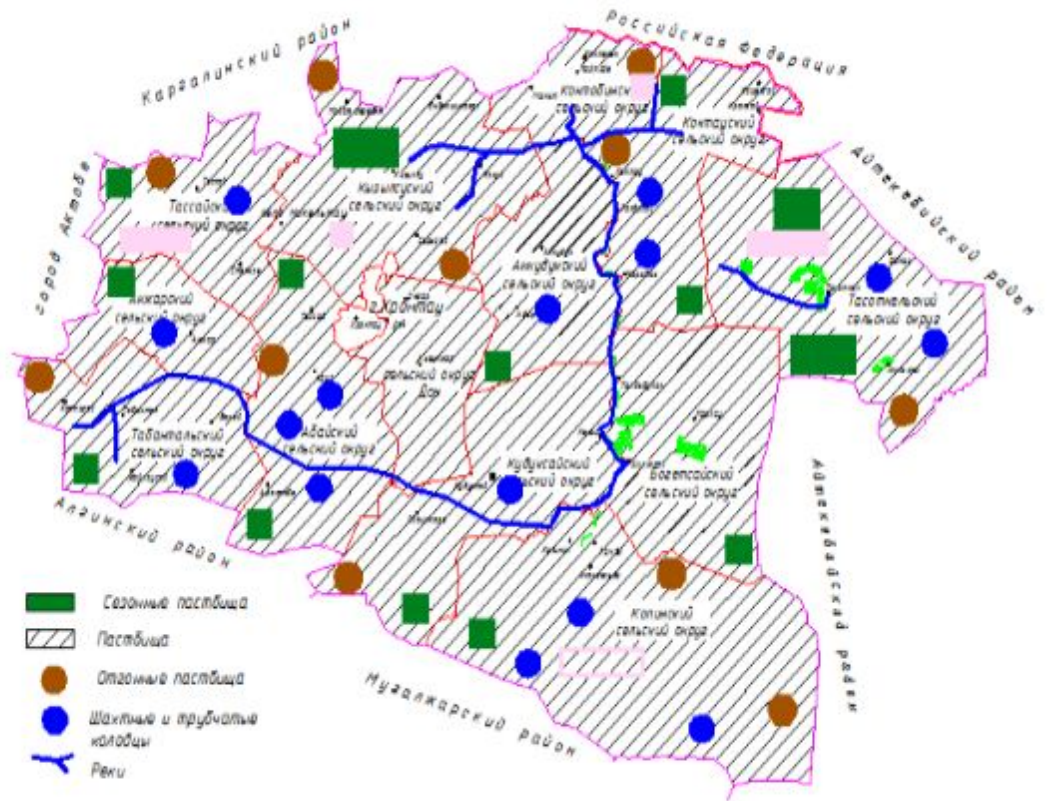
Приложение 3  
к Плану по управлению пастбищами и  
их использованию по Хромтаускому  
району на 2018-2019 годы

**Карта с обозначением внешних и внутренних границ и площадей пастбищ, в том числе сезонных пастбищ, объектов пастбищной инфраструктуры**



Приложение 4  
к Плану по управлению пастбищами и  
их использованию по Хромтаускому  
району на 2018-2019 годы

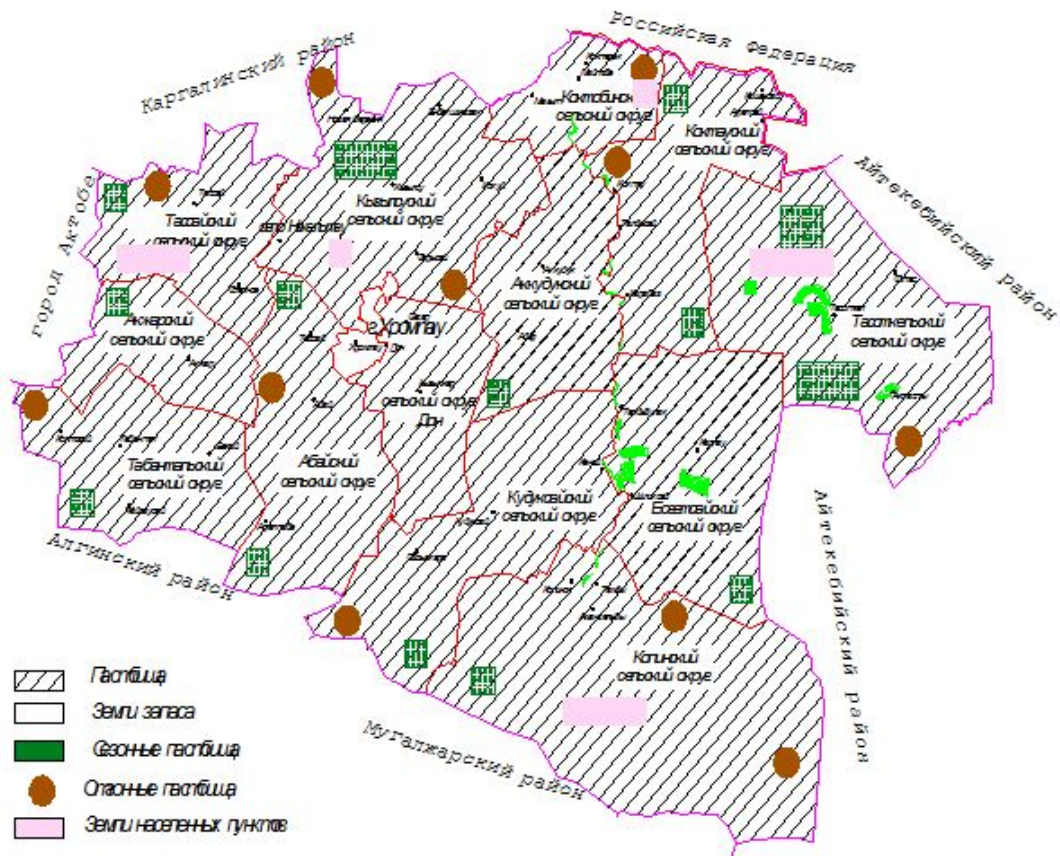
**Схема доступа пастбищепользователей к водоисточникам (озерам, рекам, прудам, трубчатым или шахтным колодцам), составленная согласно норме потребления воды**



Приложение 5  
к Плану по управлению пастбищами и их использованию по Хромтаускому району на 2018-2019 годы

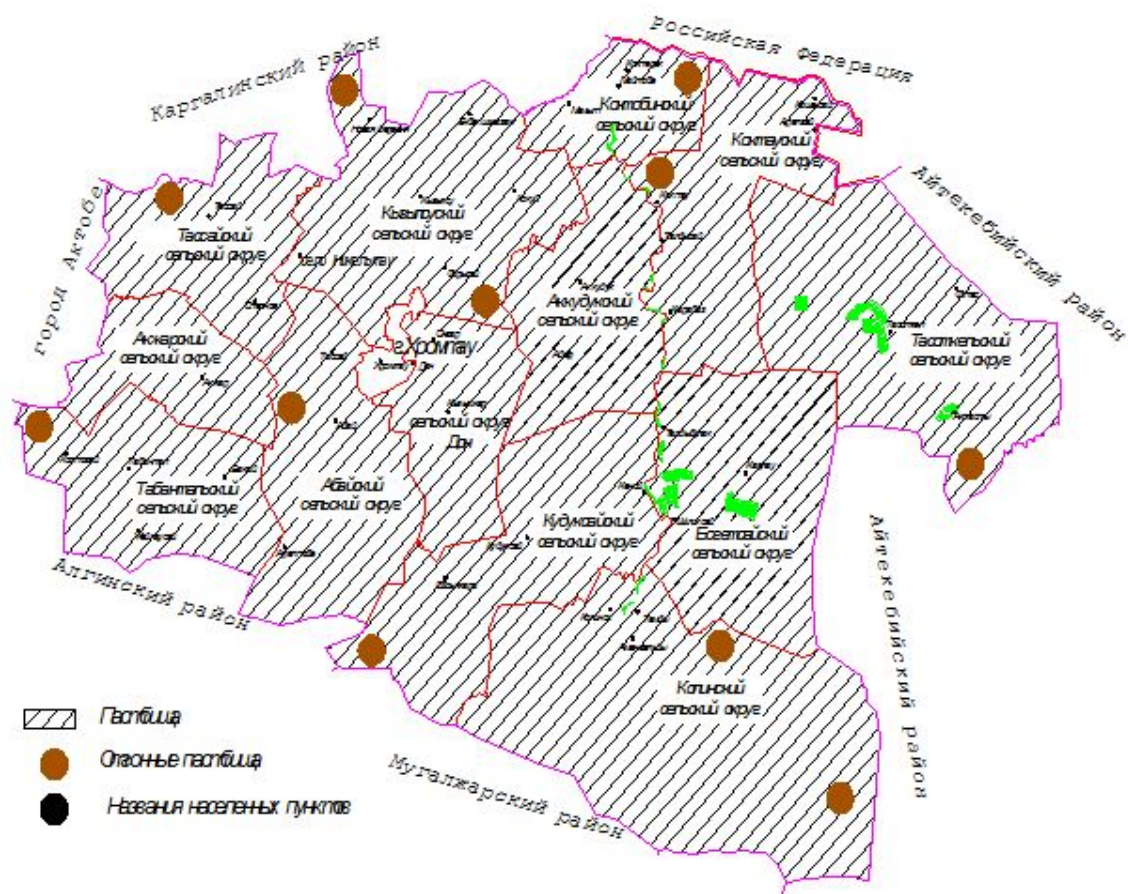
**Схема перераспределения пастбищ для размещения поголовья сельскохозяйственных животных физических и (или) юридических лиц, у которых отсутствуют пастбища, и перемещения его на предоставляемые пастбища**





Приложение 6  
к Плану по управлению пастбищами и  
их использованию по Хромтаускому  
району на 2018-2019 годы

**Схема размещения поголовья сельскохозяйственных животных на отгонных пастбищах физических и (или) юридических лиц, не обеспеченных пастбищами, расположенными при сельском округе**



Приложение 7  
к Плану по управлению пастбищами и  
их использованию по Хромтаускому  
району на 2018-2019 годы

## Календарный график по использованию пастбищ, определяющие сезонные маршруты выпаса и отгона сельскохозяйственных животных

№	Наименование	Период отгона животных на отдаленные пастбища	Период отгона животных с отдаленных пастбищ	Примечание
1	город Хромтау	вторая половина апреля	вторая декада октября	
2	Абайский сельский округ	первая половина апреля	вторая декада октября	
3	Акжарский сельский округ	вторая половина апреля	вторая декада октября	
4	Аккудукский сельский округ	первая половина апреля	вторая декада октября	
5	Богетсайский сельский округ	первая половина апреля	вторая декада октября	
6	сельский округ Дон	первая половина апреля	вторая декада октября	

7	Коктауский сельский округ	вторая половина апреля	вторая декада октября	
8	Коктюбинский сельский округ	вторая половина апреля	вторая декада октября	
9	Копинский сельский округ	вторая половина апреля	вторая декада октября	
10	Кудуксайский сельский округ	первая половина апреля	вторая декада октября	
11	Кызылсуский сельский округ	первая половина апреля	вторая декада октября	
12	село Никельтау	вторая половина апреля	вторая декада октября	
13	Табантальский сельский округ	вторая половина апреля	вторая декада октября	
14	Тассайский сельский округ	вторая половина апреля	вторая декада октября	
15	Тасуткельский сельский округ	вторая половина апреля	вторая декада октября	