

## **Об утверждении Плана по управлению пастбищами их использованию по городу Капшагай на 2018-2019 годы**

Решение Капшагайского городского маслихата Алматинской области от 2 марта 2018 года № 32-148. Зарегистрировано Департаментом юстиции Алматинской области 27 марта 2018 года № 4602

В соответствии с подпунктом 1) статьи 8 Закона Республики Казахстан от 20 февраля 2017 года "О пастбищах", Капшагайский городской маслихат РЕШИЛ:

1. Утвердить План по управлению пастбищами и их использованию по городу Капшагай на 2018-2019 годы согласно приложениям 1, 2, 3, 4, 5, 6, 7 к настоящему решению.

2. Контроль за исполнением настоящего решения возложить на постоянную комиссию городского маслихата "По развитию сельского и жилищно-коммунального хозяйства, эффективному использованию природных ресурсов".

3. Настоящее решение вступает в силу со дня государственной регистрации в органах юстиции и вводится в действие по истечении десяти календарных дней после дня его первого официального опубликования.

*Председатель сессии Капшагайского  
городского маслихата  
Секретарь Капшагайского  
городского маслихата*

*Е. Кашаганов*

*К.Ахметтаев*

Приложение 1 к решению маслихата города Капшагай №32-148 от 2 марта 2018 года "Об утверждении плана управления пастбищами и использованию по городу Капшагай на 2018-2019 годы"

**Схема (карта) расположения пастбищ на территории города Капшагай в разрезе категорий земель, собственников земельных участков и землепользователей на основании правоустанавливающих документов**

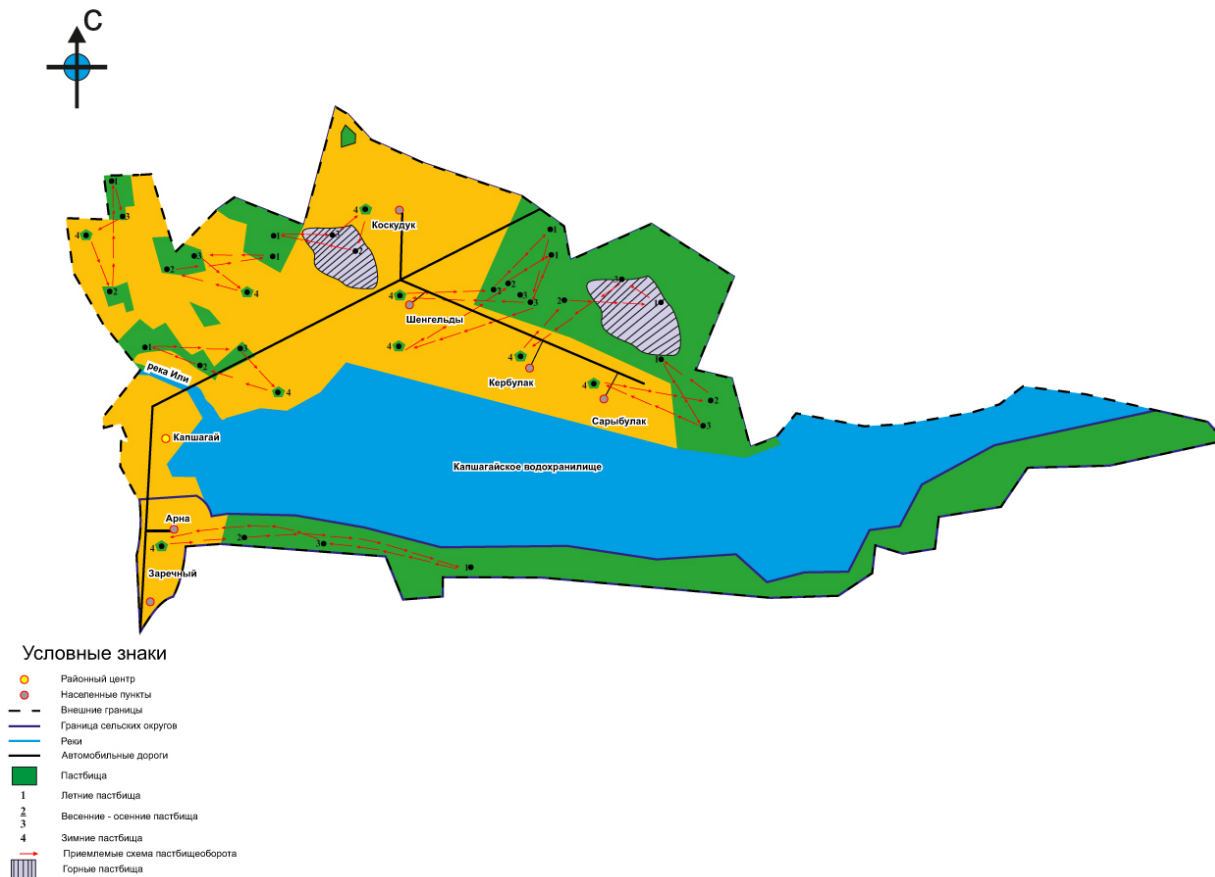


#### Условные знаки

- Районный центр
- Населенные пункты
- Граница сельских округов
- Горные местности
- Горные пастбища
- Реки
- Полевые земли
- Пастбища

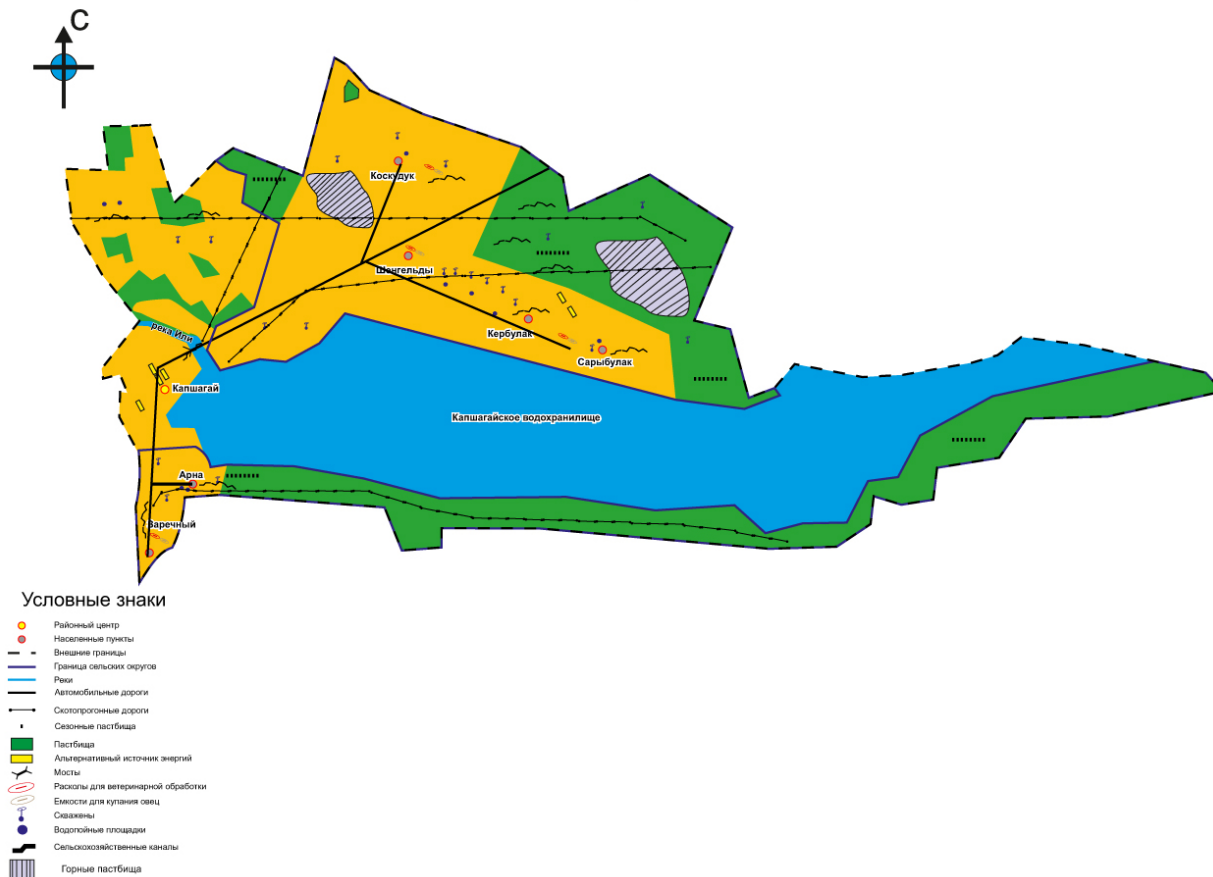
Приложение 2 к решению маслихата города  
Капшагай №32-148 от 2 марта 2018 года "Об  
утверждении плана управления пастбищами и  
использованию по городу Капшагай на 2018-2019  
годы"

## Приемлемые схемы пастбищеоборотов



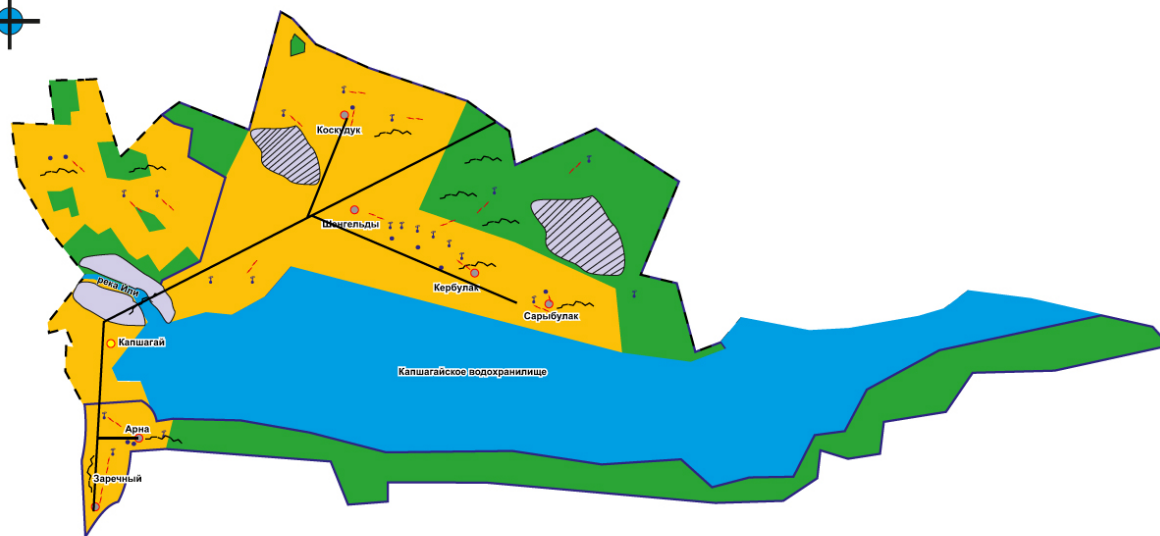
Приложение 3 к решению маслихата города  
Капшагай №32-148 от 2 марта 2018 года "Об  
утверждении плана управления пастбищами и  
использованию по городу Капшагай на 2018-2019  
годы"

**Карта с обозначением внешних и внутренних границ и площадей пастбищ, в том числе сезонных, объектов пастбищной инфраструктуры**



Приложение 4 к решению маслихата города  
Капшагай №32-148 от 2 марта 2018 года "Об  
утверждении плана управления пастбищами и  
использованию по городу Капшагай на 2018-2019  
годы"

**Схема доступа пастбищепользователей к водоисточникам (озерам, рекам, прудам, копаням, оросительным или обводительным каналам, трубчатых или шахтным) составленную согласно норме потребления воды**

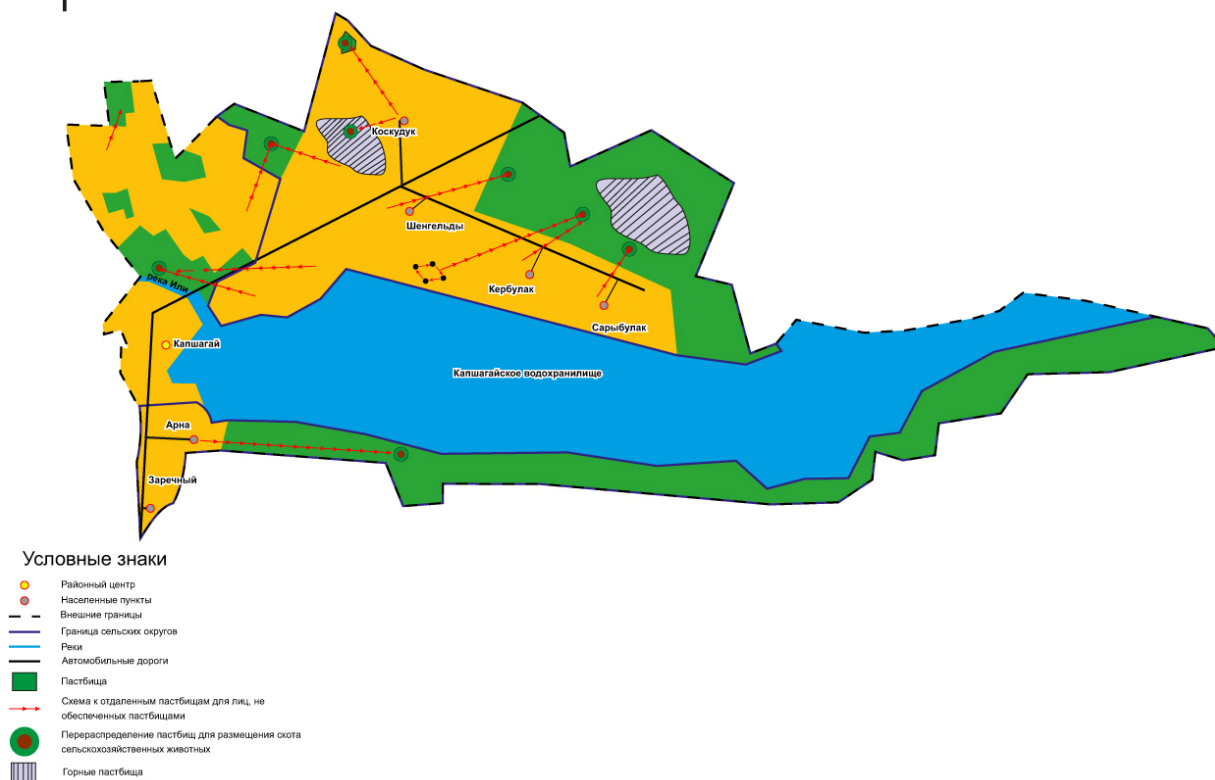


#### Условные знаки

- Районный центр
- Населенные пункты
- Внешние границы
- Граница сельских округов
- Реки
- Автомобильные дороги
- Пастбища
- Горные местности
- Доступ пастбищпользователей к водостоикам
- Соважы
- Водопойные площадки
- Сельскохозяйственные каналы
- Горные пастбища

Приложение 5 к решению маслихата города  
Капшагай №32-148 от 2 марта 2018 года "Об  
утверждении плана управления пастбищами и  
использованию по городу Капшагай на 2018-2019  
годы"

**Схема размещения поголовья сельскохозяйственных животных на отгонных пастбищах физических и (или) юридических лиц, не обеспеченных пастбищами, расположенными при селе, сельском округе**



Приложение 6 к решению маслихата города  
Капшагай №32-148 от 2 марта 2018 года "Об  
утверждении плана управления пастбищами и  
использованию по городу Капшагай на 2018-2019  
годы"

**Схема размещения поголовья сельскохозяйственных животных на отгонных пастбищах физических и (или) юридических лиц, не обеспеченных пастбищами, расположенными при селе, сельском округе**



#### Условные знаки

- Районный центр
- Населенные пункты
- Внешние границы
- Граница сельских округов
- Реки
- Автомобильные дороги
- Пастбища
- Схема к отдельным пастбищам для лиц, не обеспеченных пастбищами
- Перераспределение пастбищ для размещения скота сельскохозяйственных животных
- ▨ Горные пастбища

Приложение 7 к решению маслихата города Капшагай № 32-148 от 2 марта 2018 года "Об утверждении плана управления пастбищами и использованию по городу Капшагай на 2018-2019 годы"

## Календарный график по использованию пастбищ, устанавливающий сезонные маршруты выпаса и передвижения сельскохозяйственных животных

№	Наименование сельских округов	Количество загонов в 2018 году				Количество загонов в 2019 году			
		1	2	3	4	1	2	3	4
1	Заречный сельский округ	весна-осень	осень	лето	зима	осень	лето	весна-осень	зима
2	Шенгельдинский сельский округ	весна-осень	осень	лето	зима	осень	лето	весна-осень	зима