

Об изменении границ (черт) населенных пунктов Аксуского района

Решение Аксуского районного маслихата Алматинской области от 20 июня 2018 года № 29-144 и постановление акимата Аксуского района Алматинской области 20 июня 2018 года № 260. Зарегистрировано Департаментом юстиции Алматинской области 12 июля 2018 года № 4769

В соответствии с пунктом 5 статьи 108 Земельного кодекса Республики Казахстан от 20 июня 2003 года, подпунктом 3) статьи 12 Закона Республики Казахстан от 8 декабря 1993 года "Об административно-территориальном устройстве Республики Казахстан", Аксуский районный маслихат РЕШИЛ и акимат Аксуского района ПОСТАНОВИЛ:

1. Границы (черты) населенных пунктов Аксуского района изменить согласно прилагаемым схематическим картам:

1) изменить границу (черту) села Жансугуров Жансугуровского сельского округа на 561,9 гектаров, установив новые границы села Жансугуров общей площадью 1834,0 гектаров;

2) изменить границу (черту) села Кенгарын Каракозского сельского округа на 8,47 гектаров, установив новые границы села Кенгарын общей площадью 48,47 гектаров.

2. Контроль за исполнением настоящего совместного решения Аксуского районного маслихата и постановления акимата Аксуского района возложить на постоянную комиссию Аксуского районного маслихата "По вопросам бюджета социально-культурной сферы, молодежной политики, законности и защиты прав" и на заместителя акима Аксуского района Базарханова Есима Сейлхановича.

3. Настоящее совместное решение Аксуского районного маслихата и постановление акимата Аксуского района вступает в силу со дня государственной регистрации в органах юстиции и вводится в действие по истечении десяти календарных дней после дня его первого официального опубликования.

Председатель сессии Аксуского районного маслихата

С. Бармаков

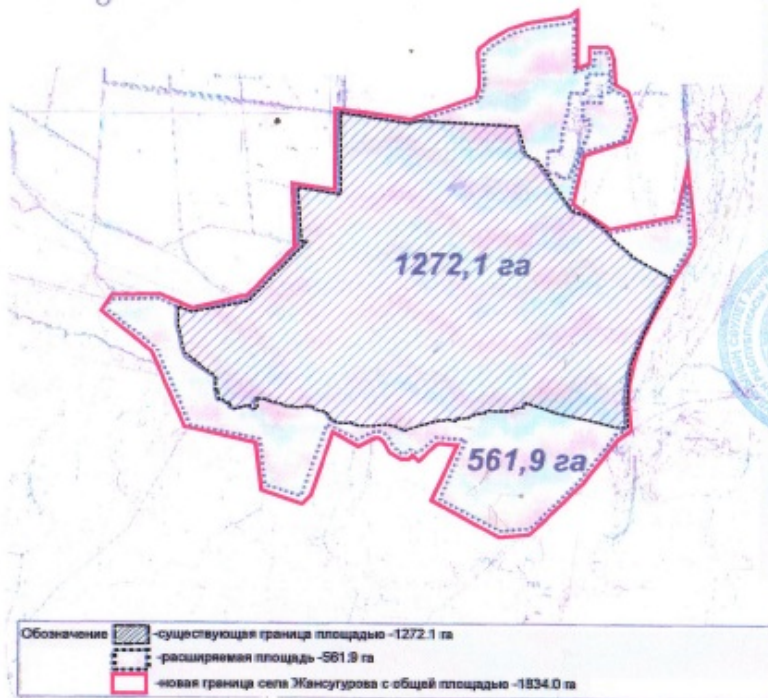
Секретарь Аксуского районного маслихата

Б. Сулейменов

Аким Аксуского района

А. Далбагаев

Схематическая карта
новых границ села Жансугурова Жансугуровского сельского округа
Аксуского района



Согласовано

Секретарь маслихата Аксуского района
Б. Сулейменов

Аким Аксуского района
А. Шабогаев

Заместитель акима Аксуского района
Е. Базарханов

Депутат Дынгекского избирательного
округа №4 Аксуского районного маслихата


Аким Жансугуровского сельского округа
А. Ширинбаев

Руководитель отдела архитектуры и
градостроительства Аксуского района
Н. Мырзеков

Руководитель отдела земельных отношений
Аксуского района
Ю. Бекбатыров

Ю. Бекбатыров

Схематическая карта
новых границ села Кенгарын Каракозского сельского округа
Аксуского района



Согласовано:

Секретарь маслихата Аксуского района
Б. Сулейменов

Аким Аксуского района
А. Далбагаев

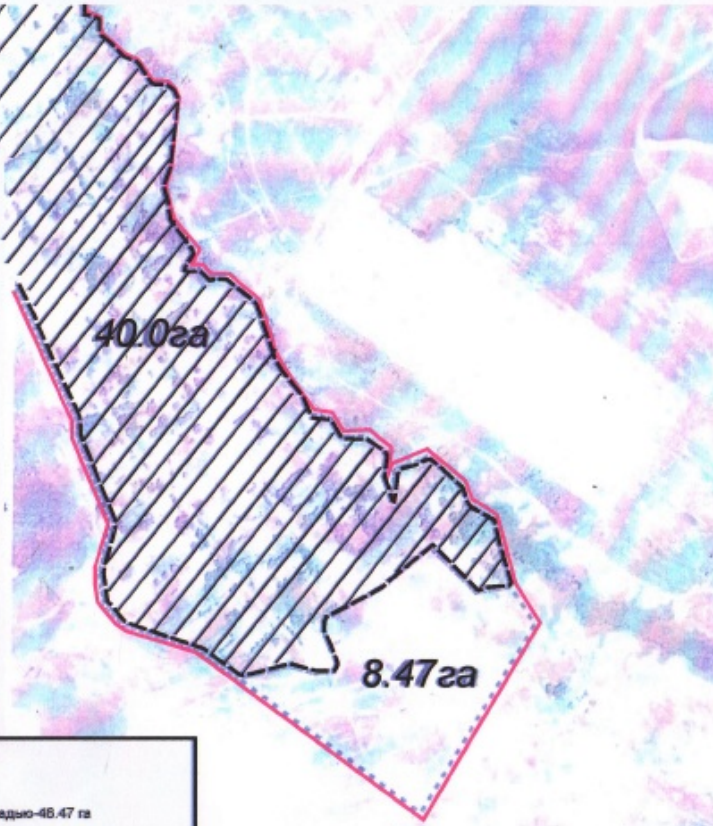
Заместитель акима Аксуского района
Е. Базарханов

Депутат Дынгекского избирательного
округа №4 Аксуского районного маслихата
Г. Мусабаланов

Аким Каракозского сельского округа
Д. Копелбаев

Руководитель отдела архитектуры и градостроительства Аксуского района
Н. Мырзахов

Руководитель отдела земельных отношений Аксуского района
К. Бекбатыров



Обозначение	содержание
	существующая граница площадью - 40,0 га
	расширяемая площадь - 8,47 га
	новая граница села Кенгарын с общей площадью - 48,47 га