

Об утверждении Плана по управлению пастбищами и их использованию по Алакольскому району на 2018-2019 года

Утративший силу

Решение Алакольского районного маслихата Алматинской области от 12 апреля 2018 года № 32-6. Зарегистрировано Департаментом юстиции Алматинской области 27 апреля 2018 года № 4663. Утратило силу решением Алакольского районного маслихата Алматинской области от 22 ноября 2018 года № 42-2

Сноска. Утратило силу решением Алакольского районного маслихата Алматинской области от 22.11.2018 № 42-2 (вводится в действие со дня его первого официального опубликования).

В соответствии с подпунктом 1) статьи 8 Закона Республики Казахстан от 20 февраля 2017 года "О пастбищах", Алакольский районный маслихат РЕШИЛ:

1. Утвердить План по управлению пастбищами и их использованию по Алакольскому району на 2018 - 2019 годы согласно приложению к настоящему решению.

2. Контроль за исполнением данного решения возложить на постоянную комиссию Алакольского районного маслихата "По вопросам развития сельского хозяйства, экологии, транспорта и связи, индустриально-инновационной энергетической инфраструктуры, жилищно-коммунального хозяйства".

3. Настоящее решение вступает в силу со дня государственной регистрации в органах юстиции и вводится в действие по истечении десяти календарных дней со дня его первого официального опубликования.

Председатель сессии Алакольского районного маслихата

О. Ахметов

Секретарь Алакольского районного маслихата

С. Жабжанов

Согласование к решению Алакольского районного маслихата от "12" апреля 2018 года № 32-6 "Об утверждении Плана по управлению пастбищами и их использованию по Алакольскому району на 2018-2019 годы"

СОГЛАСОВАНО:

Руководитель государственного учреждения "Отдел сельского хозяйства Алакольского района"

Жубаев Кумар Акжолтайулы

Руководитель государственного учреждения "Отдел ветеринарии Алакольского района"

Жумабеков Саят Спандиярулы

Руководитель государственного учреждения "Отдел земельных отношений Алакольского района"

Оспанов Даурен Болысбекулы

Приложение к решению Алакольского

План по управлению пастбищами и их использованию по Алакольскому району на 2018-2019 года

Настоящий План по управлению пастбищами и их использованию по Алакольскому району на 2018-2019 годы (далее - План) разработан в соответствии с Законом Республики Казахстан от 20 февраля 2017 года "О пастбищах", приказом Заместителя Премьер-Министра Республики Казахстан-Министра сельского хозяйства Республики Казахстан от 24 апреля 2017 года № 173 "Об утверждении Правил рационального использования пастбищ" (зарегистрирован в Реестре государственной регистрации нормативных правовых актов № 15090), приказом Министра сельского хозяйства Республики Казахстан от 14 апреля 2015 года № 3-3/332 "Об утверждении предельно допустимой нормы нагрузки на общую площадь пастбищ" (зарегистрирован в Реестре государственной регистрации нормативных правовых актов № 11064).

План принимается в целях рационального использования пастбищ, устойчивого обеспечения потребности в кормах и предотвращения процессов деградации пастбищ.

План содержит:

1. схему (карту) расположения пастбищ на территории административно-территориальной единицы в разрезе категории земель, собственников земельных участков и землепользователей на основании правоустанавливающих документов, согласно приложению 1 к настоящему Плану;
2. приемлемую схему пастбищеоборотов, согласно приложению 2 к настоящему Плану;
3. карту с обозначением внешних и внутренних границ и площадей пастбищ, в том числе сезонных, объектов пастбищной инфраструктуры, согласно приложению 3 к настоящему Плану;
4. схему доступа пастбищепользователей к водоисточникам (озерам, рекам, прудам, копаням, оросительным или обводительными каналам, трубчатым или шахтным колодцам), составленную согласно норме потребления воды, согласно приложению 4 к настоящему Плану;
5. схему перераспределения пастбищ для размещения поголовья сельскохозяйственных животных и (или) юридических лиц, у которых

отсутствуют пастбища, и перемещения его на предоставляемые пастбища, согласно 5 к настоящему Плану;

6. схему размещения поголовья сельскохозяйственных животных на отгонных пастбищах физических и (или) не обеспеченных пастбищами, расположенными при городе районного значения, селе, сельском округе, согласно приложению 6 к настоящему Плану;

7. календарный график по использованию пастбищ, устанавливающий сезонные маршруты и передвижения сельскохозяйственных животных, согласно приложению 7 к настоящему Плану;

План принят с учетом сведений о состоянии геоботанического обследования пастбищ, сведений о ветеринарно-санитарных объектах, данных о численности поголовья сельскохозяйственных животных с указанием их владельцев-пастбищепользователей, физических и (или) юридических лиц, данных о количестве гуртов, отар, табунов, сформированных по видам и половозрастным группам сельскохозяйственных животных, сведений о формировании поголовья сельскохозяйственных животных для выпаса на отгонных пастбищах, особенностей выпаса сельскохозяйственных животных на культурных и аридных пастбищах.

Район был образован под названием Алакульский район в 1928 году. Административно-территориальное деление района состоит из 24 сельских округов, 56 сельских населенных пунктов.

Общая площадь земель Алакольского района 2369,5 тысяч гектаров, из них пастбищные земли - 733,6 тысяч гектаров, в том числе сенокосы - 52,2 тысяч гектаров.

По категориям земли подразделяются на:

земли сельскохозяйственного назначения - 903,5 тысяч гектаров;

земли населенных пунктов - 59,3 тысяч гектаров;

земли промышленности, транспорта, связи, для нужд космической деятельности, обороны, национальной безопасности и иного не сельскохозяйственного назначения - 33,8 тысяч гектаров;

земли лесного фонда - 244,5 тысяч гектаров;

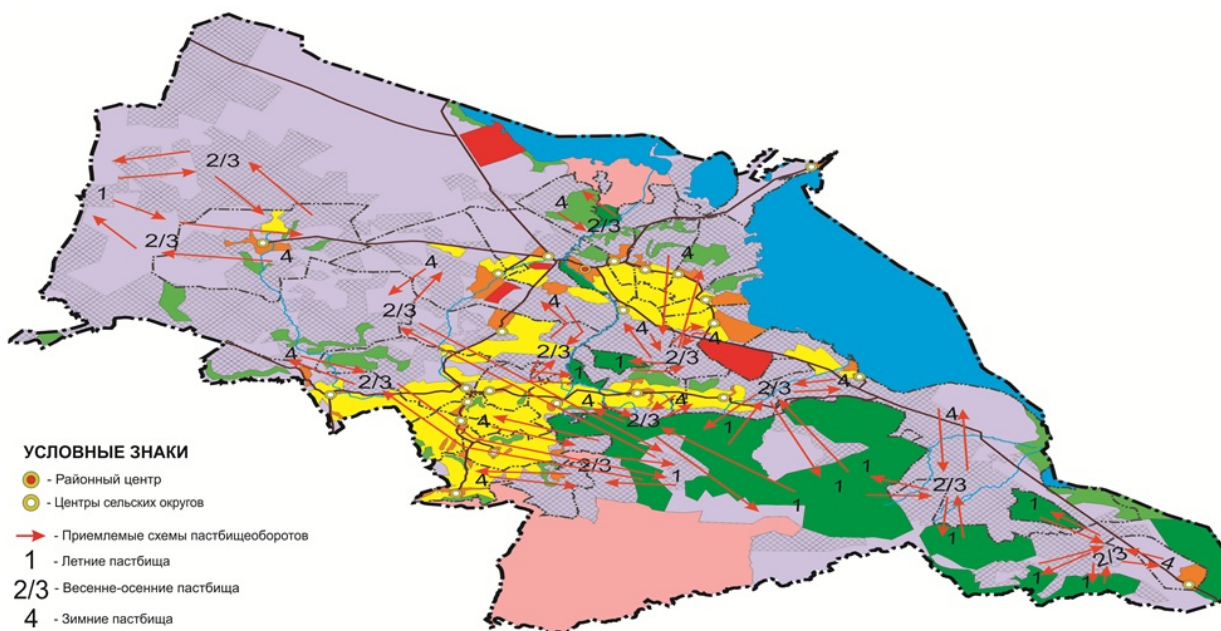
земли природных заповедников - 68,6 тысяч гектаров;

земли водного фонда - 0,8 тысяч гектаров;

земли запаса - 958,8 тысяч гектаров.

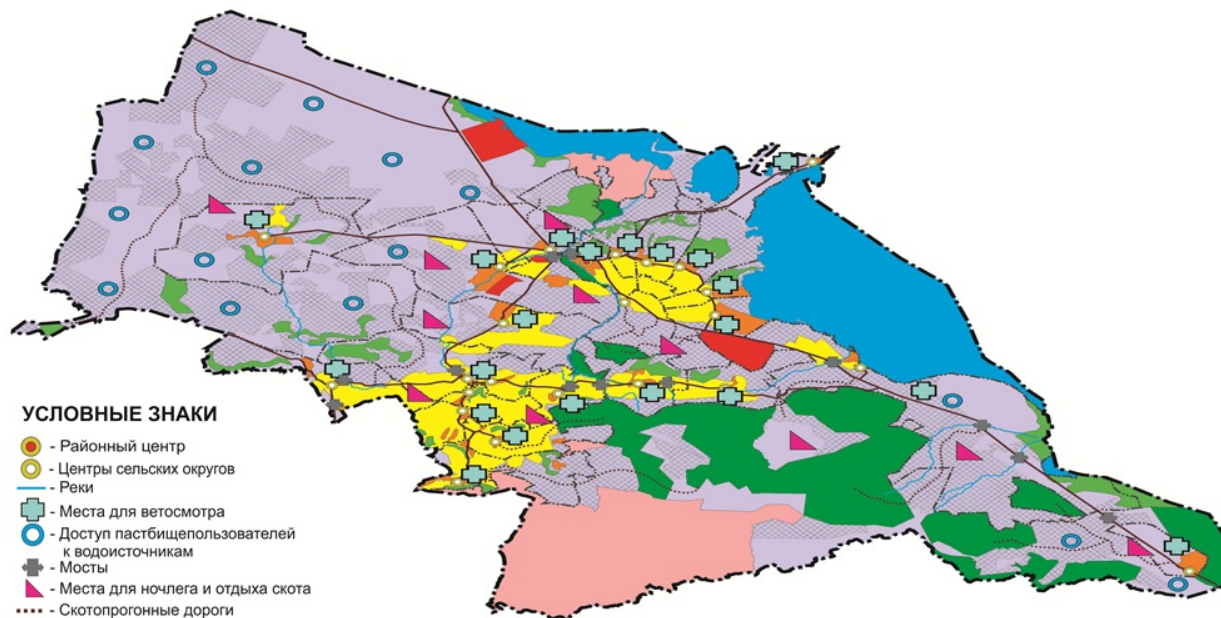
Климат района резко континентальный. Годовое количество атмосферных осадков на равнинной территории 150-260 мм, в горных районах 350-550 мм. Средние температуры января -12-16°C, июля +18+23°C.

На равнине распространены серо-бурые полупустынные почвы, в предгорьях светло-каштановые и черноземные.



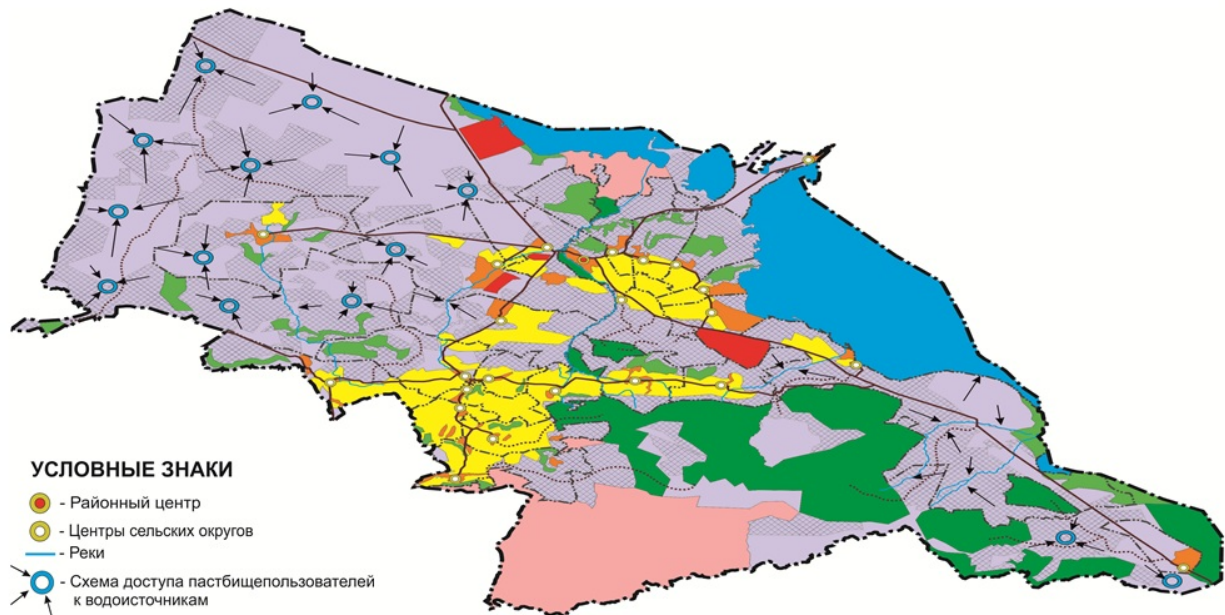
Приложение 3 к Плану по управлению пастбищами и их использованию по Алакольскому району на 2018-2019 года

Карта с обозначением внешних и внутренних границ и площадей пастбищ, в том числе сезонных, объектов пастбищной инфраструктуры



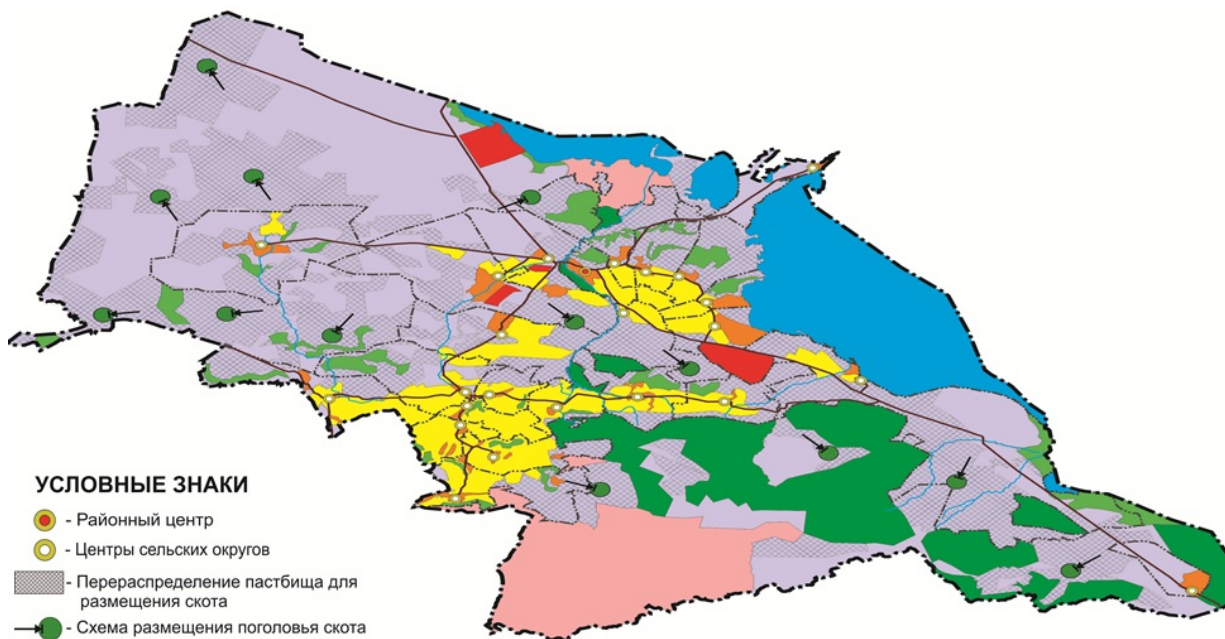
Приложение 4 к Плану по управлению пастбищами и их использованию по Алакольскому району на 2018-2019 года

Схема доступа пастбищепользователей к водоисточникам (озерам, рекам, прудам, копаням, оросительным или обводнительным каналам, трубчатым или шахтным колодцам) составленную согласно норме потребления воды



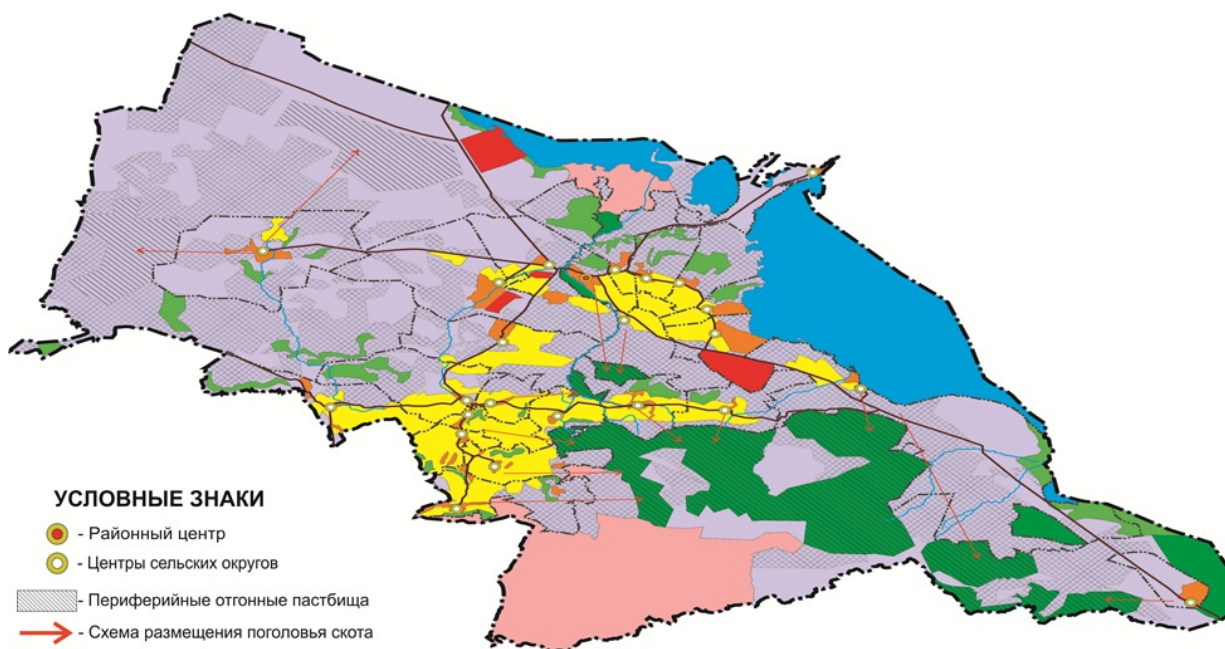
Приложение 5 к Плану по управлению пастбищами и их использованию по Алакольскому району на 2018-2019 года

Схема перераспределения пастбищ для размещения поголовья сельскохозяйственных животных физических и (или) юридических лиц, у которых отсутствуют пастбища, и перемещения его на предоставляемые пастбища



Приложение 6 к Плану по управлению пастбищами и их использованию по Алакольскому району на 2018-2019 года

Схема размещения поголовья сельскохозяйственных животных на отгонных пастбищах физических и (или) юридических лиц, не обеспеченных пастбищами, расположенными при селе, сельском округе



Приложение 7 к Плану по управлению пастбищами и их использованию по Алакольскому району на 2018-2019 года

Календарный график по использованию пастбищ, устанавливающий сезонные маршруты выпаса и передвижения сельскохозяйственных животных

| Годы | Сроки перегона скота на пастбища и возврата скота из пастбищ | | | |
|------|--|-------------------|-------------------|-------------------|
| | Весна | Лето | Осень | Зима |
| 2018 | I-декада марта | II-декада мая | II-декада октября | III-декада ноября |
| | II-декада мая | II-декада октября | III-декада ноября | I-декада марта |
| 2019 | II-декада марта | II-декада мая | II-декада октября | III-декада ноября |
| | II-декада мая | II-декада октября | III-декада ноября | I-декада марта |

© 2012. РГП на ПХВ «Институт законодательства и правовой информации Республики Казахстан»
Министерства юстиции Республики Казахстан