

Об утверждении Плана по управлению пастбищами и их использованию по Талгарскому району на 2018-2019 годы

Решение Талгарского районного маслихата Алматинской области от 28 марта 2018 года № 27-137. Зарегистрировано Департаментом юстиции Алматинской области 24 апреля 2018 года № 4659

В соответствии с подпунктом 1) статьи 8 Закона Республики Казахстан от 20 февраля 2017 года "О пастбищах", Талгарский районный маслихат РЕШИЛ:

1. Утвердить План по управлению пастбищами и их использованию по Талгарскому району на 2018-2019 годы согласно приложению к настоящему решению.

2. Контроль за исполнением настоящего решения возложить на постоянную комиссию Талгарского районного маслихата "По развитию сельского хозяйства, экологии и индустриальной, энергетической инфраструктуры".

3. Настоящее решение вступает в силу со дня государственной регистрации в органах юстиции и вводится в действие по истечении десяти календарных дней после дня его первого официального опубликования.

*Председатель сессии
районного маслихата
Секретарь
районного маслихата*

А. Сембаев

Ж. Еңкебайұлы

Приложение к решению Талгарского районного маслихата от "28 марта 2018 года № 27-137 "Об утверждении Плана по управлению пастбищами и их использованию по Талгарскому району на 2018-2019 годы"

План по управлению пастбищами и их использованию по Талгарскому району на 2018-2019 годы

Настоящий План по управлению пастбищами и их использованию по Талгарскому району на 2018-2019 годы (далее – План) разработан в соответствии с Законом Республики Казахстан от 20 февраля 2017 года "О пастбищах", приказом Заместителя Премьер-Министра Республики Казахстан-Министра сельского хозяйства Республики Казахстан от 24 апреля 2017 года № 173 "Об утверждении Правил рационального использования пастбищ" (зарегистрирован в Реестре государственной регистрации нормативных правовых актов № 15090), приказом Министра сельского хозяйства Республики Казахстан от 14 апреля 2015 года № 3-3/332 "Об утверждении предельно допустимой нормы нагрузки на общую площадь пастбищ" (зарегистрирован в Реестре государственной регистрации нормативных правовых актов № 11064).

План принимается в целях рационального использования пастбищ, устойчивого обеспечения потребности в кормах и предотвращения процессов деградации пастбищ.

План содержит:

1) схему (карту) расположения пастбищ на территории Талгарского района в разрезе категорий земель, собственников земельных участков и землепользователей на основании правоустанавливающих документов, согласно приложению 1 к настоящему Плану;

2) приемлемые схемы пастбищеоборотов на территории Талгарского района, согласно приложению 2 к настоящему Плану;

3) карту Талгарского района с обозначением внешних и внутренних границ и площадей пастбищ, в том числе сезонных, объектов пастбищной инфраструктуры, согласно приложению 3 к настоящему Плану;

4) схему доступа пастбищепользователей к водоисточникам (озерам, рекам, прудам, копаням, оросительным или обводнительным каналам, трубчатым или шахтным колодцам) на территории Талгарского района, составленную согласно норме потребления воды, согласно приложению 4 к настоящему Плану;

5) схему перераспределения пастбищ для размещения поголовья сельскохозяйственных животных физических и (или) юридических лиц, у которых отсутствуют пастбища, и перемещения его на предоставляемые пастбища на территории Талгарского района, согласно приложению 5 к настоящему Плану;

6) схему размещения поголовья сельскохозяйственных животных на отгонных пастбищах физических и (или) юридических лиц, не обеспеченных пастбищами, расположенными при сельском округе на территории Талгарского района, согласно приложению 6 к настоящему плану;

7) календарный график по использованию пастбищ, устанавливающий сезонные маршруты выпаса и передвижения сельскохозяйственных животных, согласно приложению 7 к настоящему плану.

План принят с учетом сведений о состоянии геоботанического обследования пастбищ, сведений о ветеринарно-санитарных объектах, данных о численности поголовья сельскохозяйственных животных с указанием их владельцев – пастбищепользователей данных о количестве гуртов, отар, табунов, сформированных по видам и половозрастным группам сельскохозяйственных животных, сведений о формировании поголовья сельскохозяйственных животных для выпаса на отгонных пастбищах, особенностей выпаса сельскохозяйственных животных на культурных и аридных пастбищах, сведений о сервитутах для прогона скота и иных данных, предоставленных государственными органами, физическими и (или) юридическими лицами.

Талгарский район расположен в южной части Алматинской области и граничит на севере с Балкашским районом, на юге с Райымбекским районом и на западе с городом

Алматы и Илийским районом, на востоке с Енбекшиказахским районом. Районный центр – город Талгар.

Административно-территориальное деление состоит из 1 города, 10 сельских округов, 46 населенных пунктов.

Климат района резко континентальный, зима холодная, лето жаркое. В январе среднегодовая температура воздуха – 8-12° градусов по Цельсию, в июле +22 +24° градусов по Цельсию. Среднегодовой размер осадков – 100-150 миллиметров.

Общая площадь земель района 365 тысяч 327 гектаров, из них пастбищные земли – 144 тысяча 007 гектар.

Пастбища, в связи с природно-климатической особенностью района относятся к равнинным степным и сухостепным пастбищам.

По типу относятся к ковыльно-типчаково-разнотравный и ковыльно-типчаково-полынный.

На территории района темно-каштановая, лугово-каштановая, луговая и болотная почва.

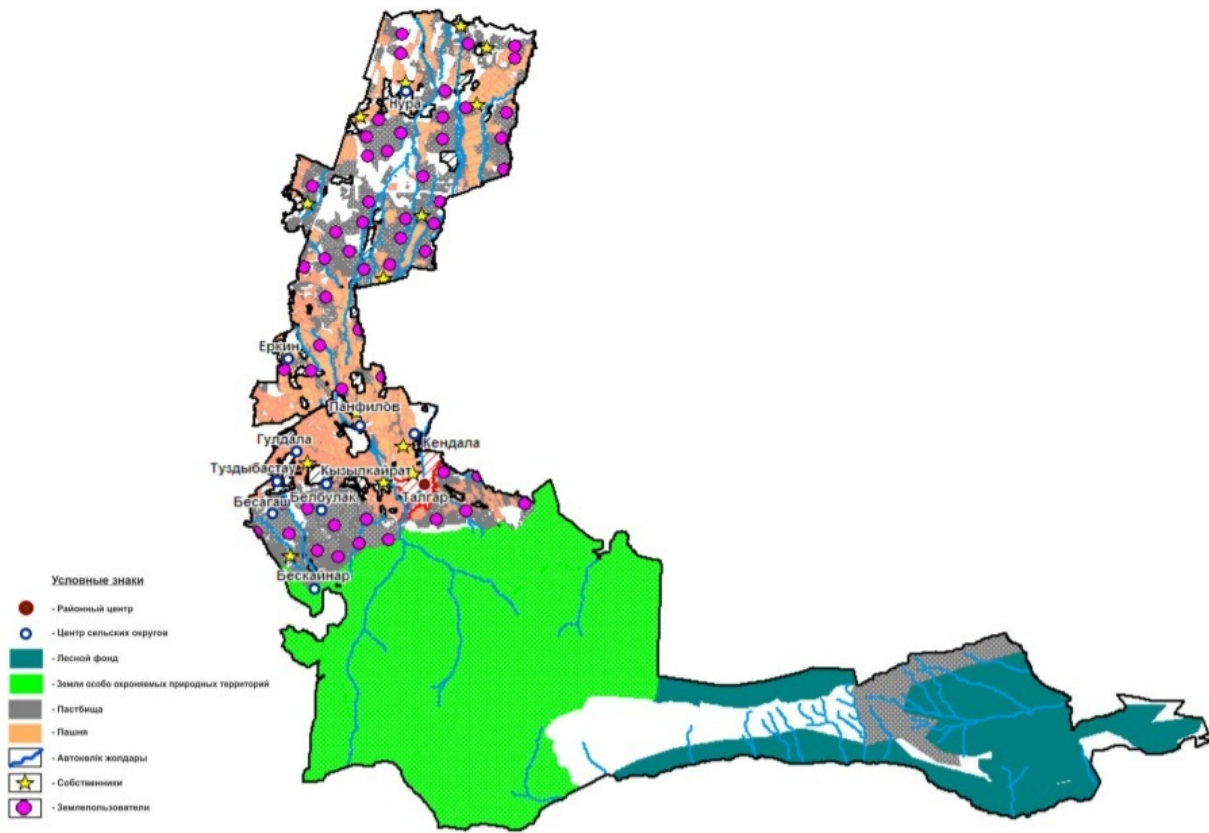
Особенностью растительного покрова Талгарского района является дерновинные злаки (ковыль, овсяница бороздчатая, типчак).

Основными пользователями пастбищ на территории района являются сельскохозяйственные формирования. Скот населения в населенных пунктах пасется на отведенных землях.

В районе действуют 33 ветеринарно-санитарных объектов, из них: 3 скотомогильников, 5 места обработки скота, 11 ветеринарных пунктов, 13 мест для забоя скота, 1 мясоперерабатывающий комбинат.

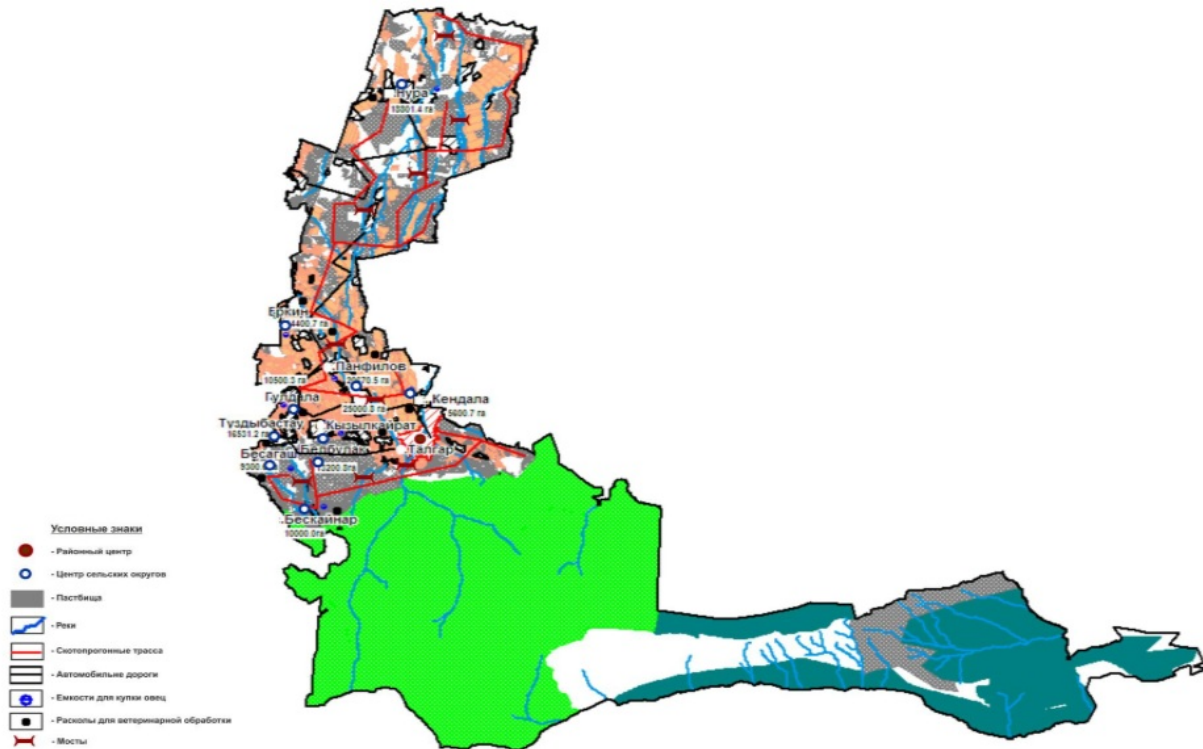
Приложение 1 к Плану по управлению
пастбищами и их использованию по Талгарскому
району на 2018-2019 годы

Схема (карта) расположения пастбищ на территории Талгарского района в разрезе категорий земель, собственников земельных участков и землепользователей на основании правоустанавливающих документов



Приложение 2 к Плану по управлению пастбищами и их использованию по Талгарскому району на 2018-2019 годы

Приемлемые схемы пастбищеоборотов



Приложение 3 к Плану по управлению пастбищами и их использованию по Талгарскому району на 2018-2019 годы

Карта с обозначением внешних и внутренних границ и площадей пастбищ, в том числе сезонных, объектов пастбищной инфраструктуры

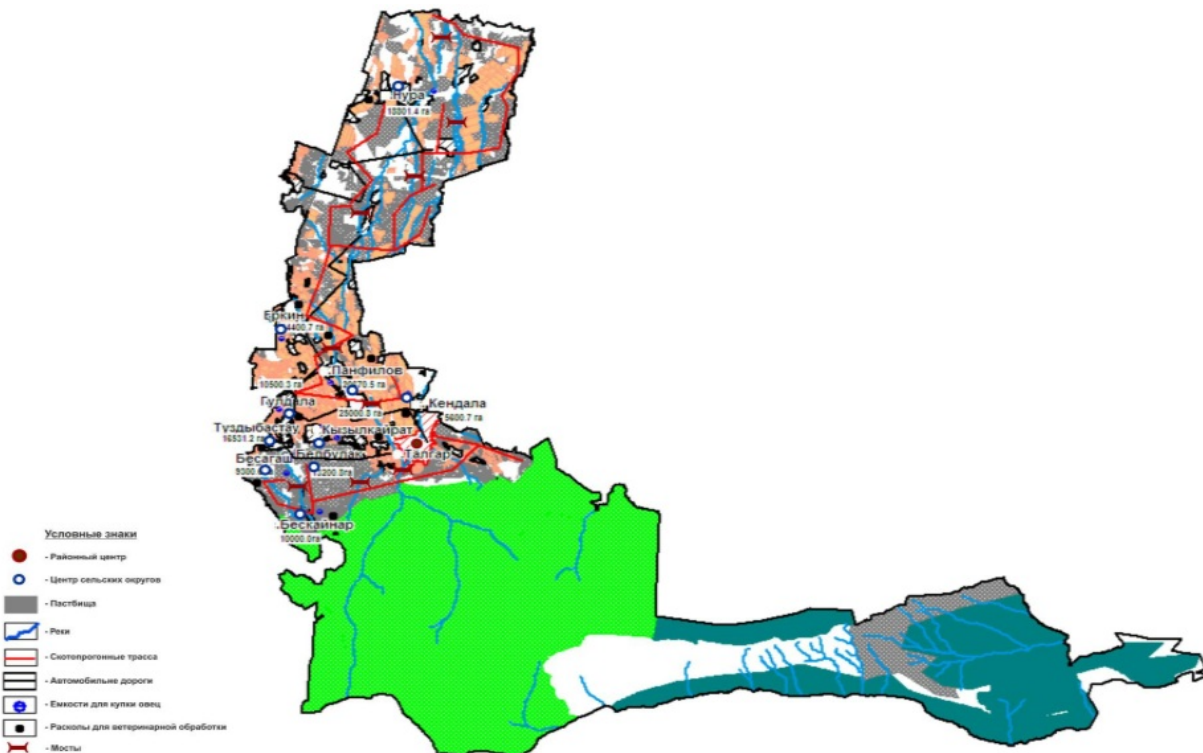


Схема доступа пастбищепользователей к водоисточникам (озерам, рекам, прудам, копаням, оросительным или обводнительным каналам, трубчатым или шахтным колодцам), составленную согласно норме потребления воды

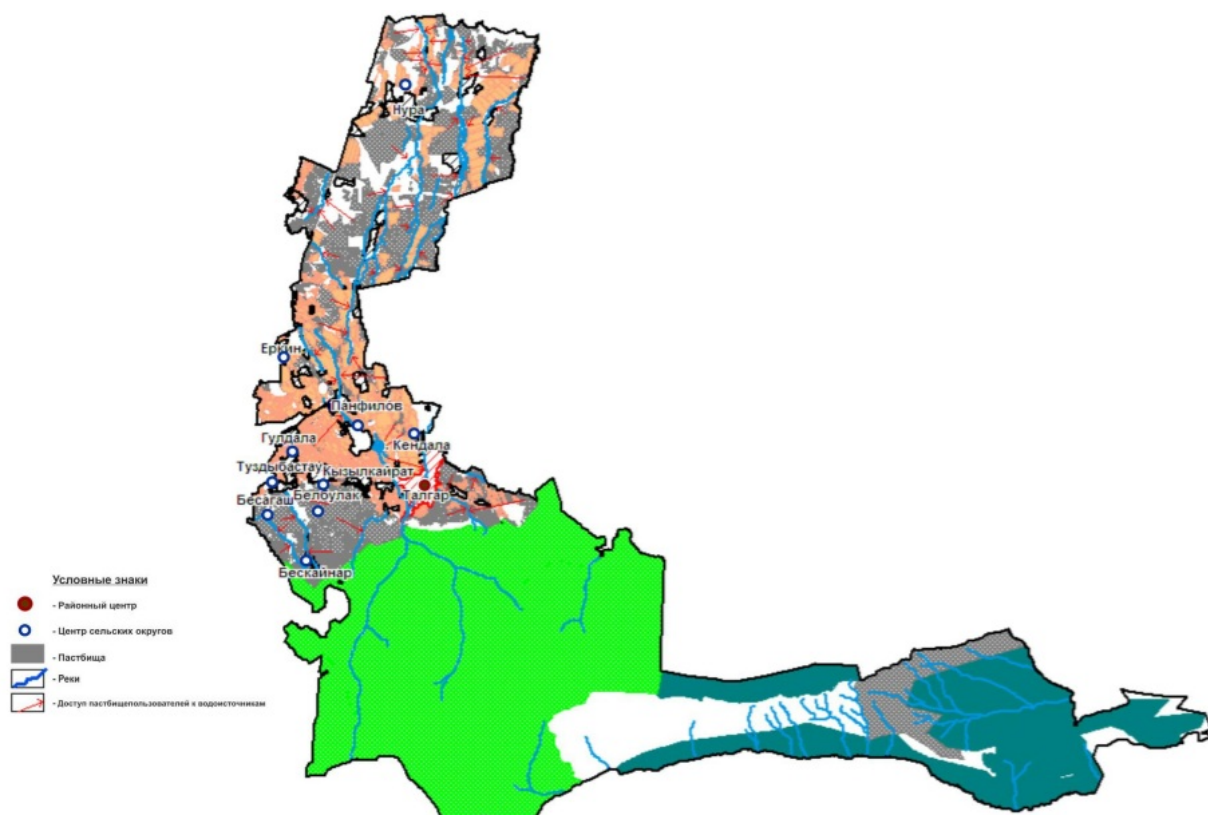
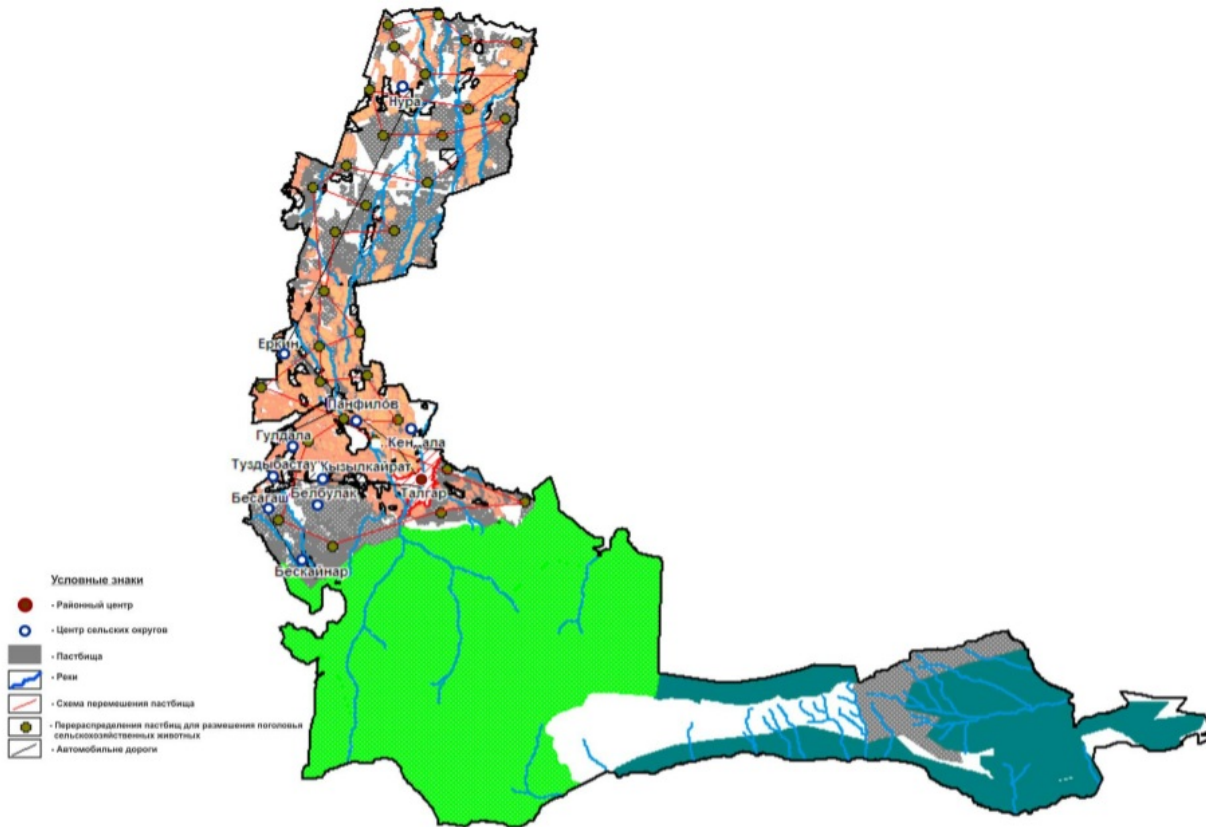


Схема перераспределения пастбищ для размещения поголовья сельскохозяйственных животных физических и (или) юридических лиц, у которых отсутствуют пастбища, и перемещения его на предоставляемые пастбища



Приложение 6 к Плану по управлению пастбищами и их использованию по Талгарскому району на 2018-2019 годы

Схема размещения поголовья сельскохозяйственных животных на отгонных пастбищах физических и (или) юридических лиц, не обеспеченных пастбищами, расположенными при селе, сельском округе



Приложение 7 к Плану по управлению пастбищами и их использованию по Талгарскому району на 2018-2019 годы

Календарный график по использованию пастбищ, устанавливающий сезонные маршруты выпаса и передвижения сельскохозяйственных животных

Годы	Сроки перегона скота на пастбища и возврата скота из пастбищ							
	Весна		Лето		Осень		Зима	
2018	1-декада	марта	2-декада	мая	2-декада	октября	3-декада	ноября
	2-декада	мая	2-декада	октября	3-декада	ноября	1-декада	марта
2019	1-декада	марта	2-декада	мая	2-декада	октября	3-декада	ноября
	2-декада	мая	2-декада	октября	3-декада	ноября	1-декада	марта