



Об утверждении Плана по управлению пастбищами и их использованию по Каркаралинскому району на 2018 - 2019 годы

Решение XXIII сессии Каркаралинского районного маслихата Карагандинской области от 30 января 2018 года № VI-23/200. Зарегистрировано Департаментом юстиции Карагандинской области 22 февраля 2018 года № 4617

В соответствии с Законами Республики Казахстан от 20 февраля 2017 года "О пастбищах" и от 23 января 2001 года "О местном государственном управлении и самоуправлении в Республике Казахстан", Каркаралинский районный маслихат РЕШИЛ:

1. Утвердить План по управлению пастбищами и их использованию по Каркаралинскому району на 2018 – 2019 годы согласно приложению к настоящему решению.

2. Настоящее решение вводится в действие со дня его первого официального опубликования.

Председатель сессии, секретарь районного маслихата

С. Нуркенов

"СОГЛАСОВАНО"

Руководитель

государственного учреждения

"Отдел сельского хозяйства

Каркаралинского района"

А.Ж. Қасымов

30 января 2018 года

Приложение к решению
Каркаралинского районного маслихата
№ VI - 23/200 от 30 января 2018 года

1. План по управлению пастбищами и их использованию по Каркаралинскому району на 2018 – 2019 годы

Настоящий План по управлению пастбищами и их использованию по Каркаралинскому району на 2018 – 2019 годы (далее – План) разработан в соответствии с Законами Республики Казахстан от 20 февраля 2017 года "О пастбищах", от 23 января 2001 года "О местном государственном управлении и самоуправлении в Республике Казахстан", приказом Заместителя Премьер - Министра Республики Казахстан - Министра сельского хозяйства Республики Казахстан от 24 апреля 2017 года № 173 "Об утверждении Правил рационального использования пастбищ" (зарегистрирован в Министерстве юстиции Республики Казахстан 28 апреля 2017 года № 15090), приказом Министра сельского хозяйства Республики Казахстан от 14 апреля

2015 года № 3 - 3/332 "Об утверждении предельно допустимой нормы нагрузки на общую площадь пастбищ" (зарегистрирован в Министерстве юстиции Республики Казахстан 15 мая 2015 года № 11064).

План принимается в целях рационального использования пастбищ, устойчивого обеспечения потребности в кормах и предотвращения процессов деградации пастбищ.

План содержит:

1) схему (карту) расположения пастбищ на территории административно - территориальной единицы в разрезе категорий земель, собственников земельных участков и землепользователей на основании правоустанавливающих документов, согласно приложению 1 - 22 к настоящему Плану;

2) приемлемые схемы пастбищеоборотов, согласно приложению 23 – 44 к настоящему Плану;

3) карту с обозначением внешних и внутренних границ и площадей пастбищ, в том числе сезонных, объектов пастбищной инфраструктуры, согласно приложению 45 - 66 к настоящему Плану;

4) схему доступа пастбищепользователей к водоисточникам (озерам, рекам, прудам, копаниям, оросительным или обводнительным каналам, трубчатым или шахтным колодцам), составленную согласно норме потребления воды, согласно приложению 67 - 88 к настоящему Плану;

5) схему перераспределения пастбищ для размещения поголовья сельскохозяйственных животных физических и (или) юридических лиц, у которых отсутствуют пастбища, и перемещения его на предоставляемые пастбища, согласно приложению 89 - 110 к настоящему Плану;

6) схему размещения поголовья сельскохозяйственных животных на отгонных пастбищах физических и (или) юридических лиц, не обеспеченных пастбищами, расположенными при селе, сельском округе, согласно приложению 111 - 132 к настоящему Плану;

7) календарный график по использованию пастбищ, устанавливающий сезонные маршруты выпаса и передвижения сельскохозяйственных животных согласно приложению 133 к настоящему Плану;

8) площадь земель Каркаралинского района в разрезе категорий согласно приложению 134 к настоящему Плану;

9) землепользование района в разрезе сельских округов согласно приложению 135 к настоящему Плану;

10) сведения о ветеринарно – санитарных объектах согласно приложению 136 к настоящему Плану;

11) данные о численности поголовья сельскохозяйственных животных в разрезе сельских округов согласно приложению 137 к настоящему Плану;

12) данные о количестве гуртов, отар, табунов, сформированных по видам сельскохозяйственных животных в разрезе сельских округов согласно приложению 138 к настоящему Плану;

13) пастбищные угодия в разрезе сельских округов согласно приложению 139 к настоящему Плану;

14) предельно допустимая норма нагрузки на общую площадь пастбищ согласно приложению 140 к настоящему Плану;

15) план по развитию и реконструкции объектов пастбищной инфраструктуры согласно приложению 141 к настоящему Плану;

16) иные требования, необходимые для рационального использования пастбищ на соответствующей административно - территориальной единице.

План принят с учетом сведений о ветеринарно - санитарных объектах, данных о численности поголовья сельскохозяйственных животных, особенностей выпаса сельскохозяйственных животных на аридных пастбищах, предоставленных государственными органами.

Каркаралинский район расположен в юго - восточной части Карагандинской области. В современных границах с 1997 года граничит на севере с Павлодарской областью, а на востоке с Восточно - Казахстанской областью, на юге с Актогайским районом, на западе с Бухар – Жырауским и Шетским районами Карагандинской области.

По административно - территориальному делению в Каркаралинском районе имеются 1 город районного значения, 1 поселок, 23 сельских округов, 61 сельских населенных пунктов.

Общая площадь территории Каркаралинского района 3547236 гектар.

2. Емкость пастбищ

Одним из методов определения емкости пастбищ в пастбищный период является метод определения на основе имеющихся данных о продуктивности пастбищ. Суточная потребность в зеленом корме для различных видов животных определяется по зоотехническим нормам, принятым в хозяйстве. Однако, ориентировочно можно придерживаться следующих норм зеленого корма (в среднем на одну голову): коровам в зависимости от удоя 40-75 кг, молодняку крупного рогатого скота старше 1 года 30-40 кг, молодняку до 1 года 15-25 кг, овцам 6-8 кг, ягнтятам 2-3 кг, лошадям 30-40 кг. Продолжительность пастбищного периода в различных зонах в среднем следующая: в степной зоне 180 - 190 дней, пустынной зоне 210 - 240 дней. Таким образом, зная урожай пастбища, суточную потребность животного в зеленом корме и продолжительность пастбищного периода, можно определить емкость пастбища.

Существует несколько систем пастьбы,:

а) вольная или бессистемная пастьба, когда скот пасется по всему пастбищу ежедневно в течение всего пастбищного периода;

б) пастьба на привязи, состоящая в том, что животное пасется на веревочной или цепной привязи на небольшом участке пастбищ, а потом переводится на другой участок, затем на следующий и так далее;

в) загонная система пастьбы, когда пастбищный участок делят на несколько загонов и стравливают их скоту поочередно. У нас применяется только вольная и загонная системы пастьбы.

3. Загонная система пастьбы

Основное звено рационального использования пастбищ – загонная система пастьбы. По сравнению с бессистемной пастьбой этот способ имеет преимущества. При бессистемном (вольном) выпасе скота в травостое постоянно уменьшается количество хорошо поедаемых злаковых и бобовых растений, наконец, ценные растения исчезают, заменяясь плохо поедаемыми и не поедаемыми травами, а также низкорослыми, малоурожайными растениями. В результате во второй половине пастбищного сезона животные испытывают недостаток в питании и вынуждены поедать малоценные или перестоявшие растения. При загонной системе пастьбы эти недостатки устраняются, сохраняется высокая продуктивность пастбищ и состояние травостоя.

При загонной системе пастьбы пастбищный участок делят на загоны, травостой которых стравливают скоту по очереди. Сначала скот пасут в первом загоне, а потом, когда на этом участке растительность будет стравлена, скот перегоняют на второй загон. По окончании стравливания во втором загоне скот перегоняют в третий, затем в четвертый и так поступают до тех пор, пока не будут использованы все загоны, после чего скот переводят снова в первый загон. Начинается второй цикл стравливания в порядке очередности всех загонов. Каждый загон должен быть свободным от выпаса 25 - 30 дней, чтобы трава на этом участке хорошо отросла. При загонной системе пастьбы значительно уменьшается площадь, необходимая для содержания скота, удои коров в пастбищный период повышаются в среднем на 15 - 25%, а привес живого веса молодняка на 25 - 30% по сравнению с бессистемной пастьбой.

Для различных природных зон и типов пастбищ разработаны соответствующие схемы пастбищеоборота. В условиях Казахстана за пастбищный период в сухостепной зоне возможно отрастание одной - двух отав, в этой связи число циклов стравливания травостоя рекомендуется в сухостепной зоне два – три раза. В трехпольном пастбищеобороте, рекомендованном для пастбищ сухостепной зоны, предусматривается в среднем двукратное стравливание травостоя: первое поле – трехкратное стравливание, начиная с весны текущего года, второе поле – двукратное летом и осенью, третье поле – однократное осенью после созревания и осыпания семян.

Каждое поле пастбищеоборота в процессе выпаса делится на загоны очередного стравливания, число которых устанавливается с учетом конкретных условий года. Продолжительность пребывания скота в загоне не должна превышать 6 дней.

При размещении полей и загонов очередного стравливания важным требованием является сокращение холостых перегонов животных, на которые тратится много сил и энергии животных.

Порядок стравливания. В первую очередь целесообразно стравливать те участки, где травы близки к выколачиванию. Если траву стравливают в неогороженных загонах, следует широко применять способ пастбы "из - под ноги", дающий лучшие результаты. При этом стадо идет медленно и сдерживается пастухом, поэтому весь травостой поедается равномерно.

С утра необходимо проводить стадо по площади с худшим травостоем или не совсем использованным в предыдущие дни. Проголодавшиеся за ночь животные лучше поедают менее съедобные травы, чем во второй половине дня, когда их переводят на свежий участок. Для сохранения и повышения продуктивности пастбищ, улучшения ботанического травостоя, снижения эродированности или ее предотвращения приемлемая схема пастбищеоборотов по Каркаралинскому району является четырехпольная схема. Формирование гуртов производится по половозрастным группам, в соответствии с зооветеринарными требованиями. Площади пастбищеоборотных массивов устанавливаются с учетом обеспеченности групп скота потребным количеством зеленых кормов, создания благоприятных условий при организации выпаса скота, соблюдения допустимых радиусов водопоя выпасываемых видов и групп скота, степени выбитости пастбищ. Пастбищеобороты закрепляются за каждой выпасной группой. Гуртам коров отводятся естественные пастбища, близлежащие к населенному пункту. Овцам и лошадям отведены более отдаленные пастбищные угодья. Конфигурация гуртовых, отарных и табунных участков, по возможности выдерживаются компактно.

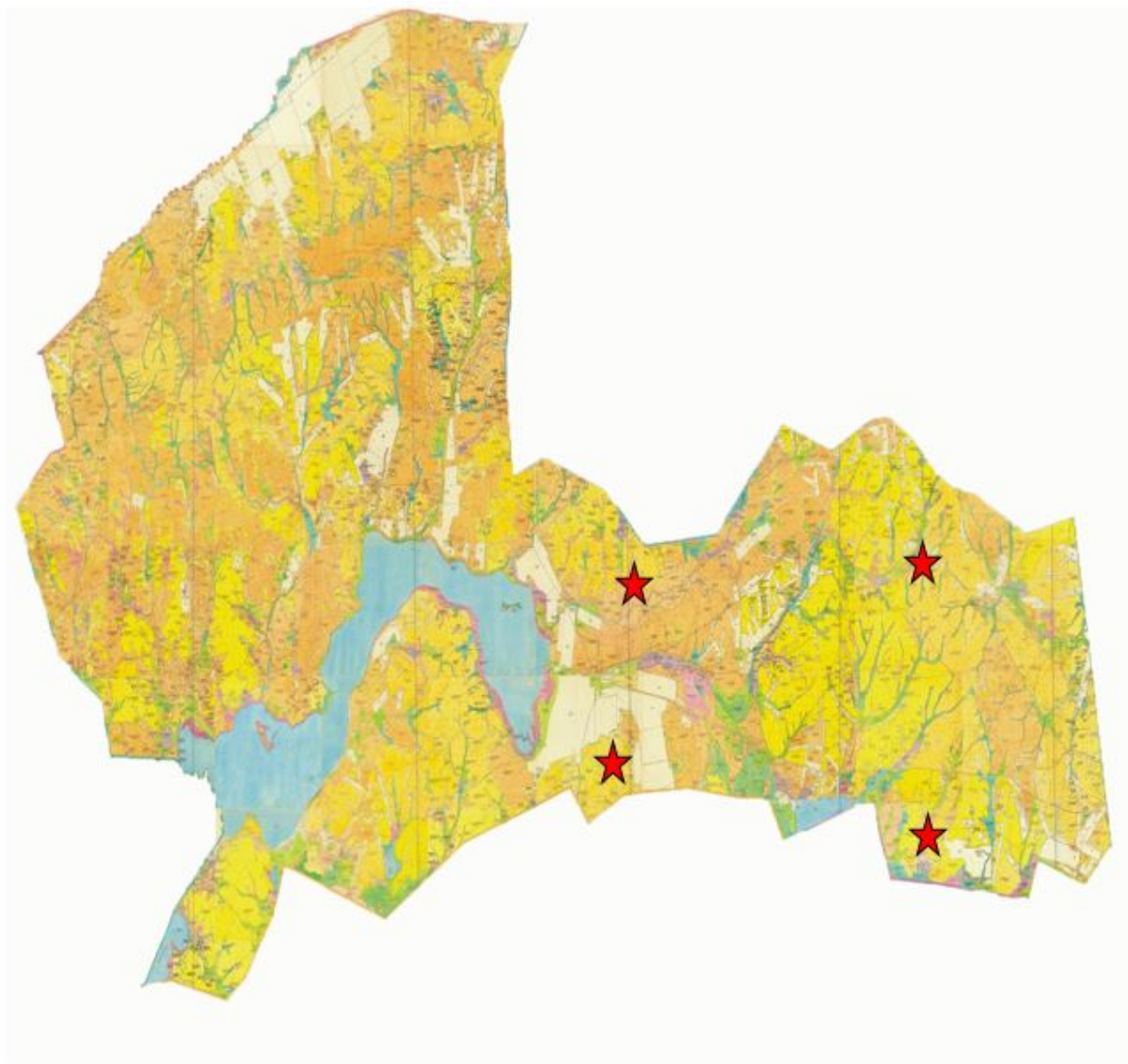
Границы участков приурочиваются к ярко выраженным контурам и живым урочищам.

Чтобы прокормить имеющееся в районе поголовье рекомендуется многократное стравливание пастбищ. Многократное стравливание хотя и способствует полному использованию травостоя, приводит к тому, что пастбища постепенно, из года в год снижают свою продуктивность и ухудшают кормовые качества.

Приложение 1
к Плану по управлению пастбищами и их
использованию по Каркаралинскому
району на 2018 - 2019 годы

**Схема (карта) расположения пастбищ на территории административно -
территориальной единицы в разрезе категорий земель, собственников**

**земельных участков и землепользователей на основании
правоустанавливающих документов Кояндинского сельского округа
Каркаралинского района**

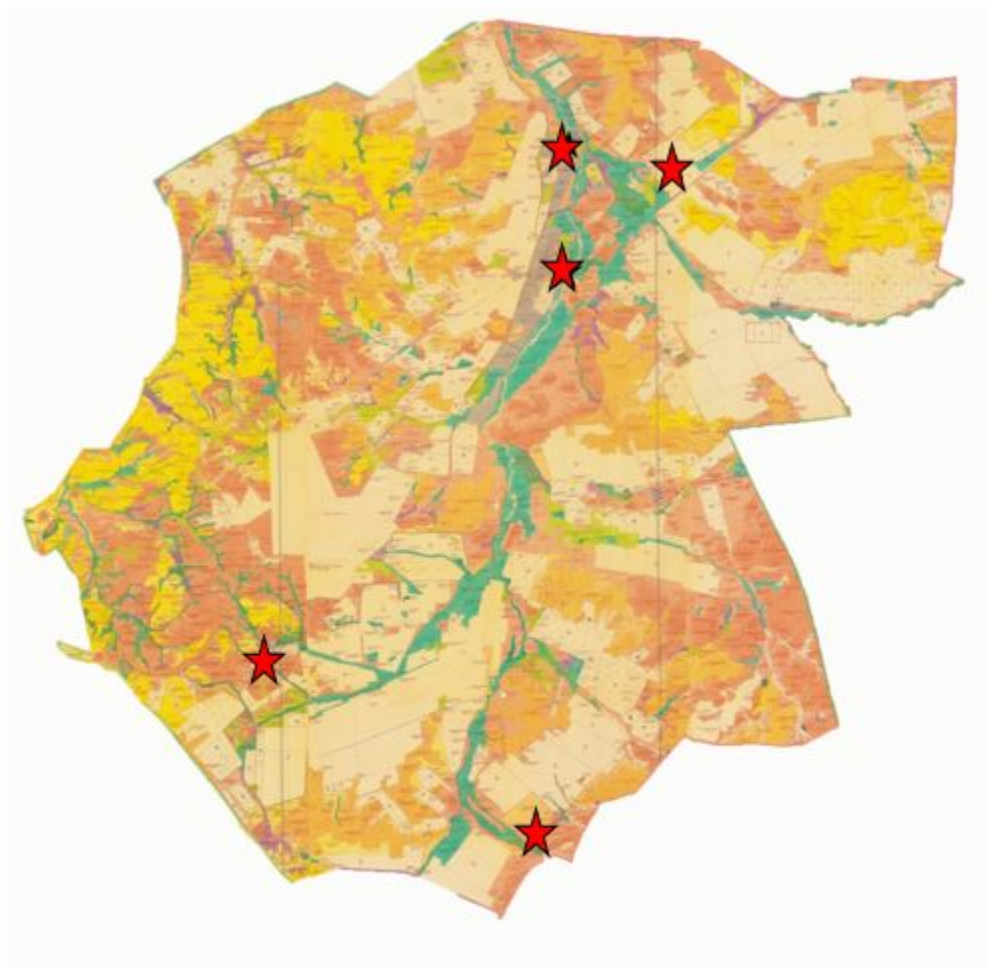


Условные обозначения:
Собственники земельных участков.

Приложение 2
к Плану по управлению пастбищами и их
использованию по Каркаралинскому
району на 2018 - 2019 годы

**Схема (карта) расположения пастбищ на территории административно -
территориальной единицы в разрезе категорий земель, собственников
земельных участков и землепользователей на основании**

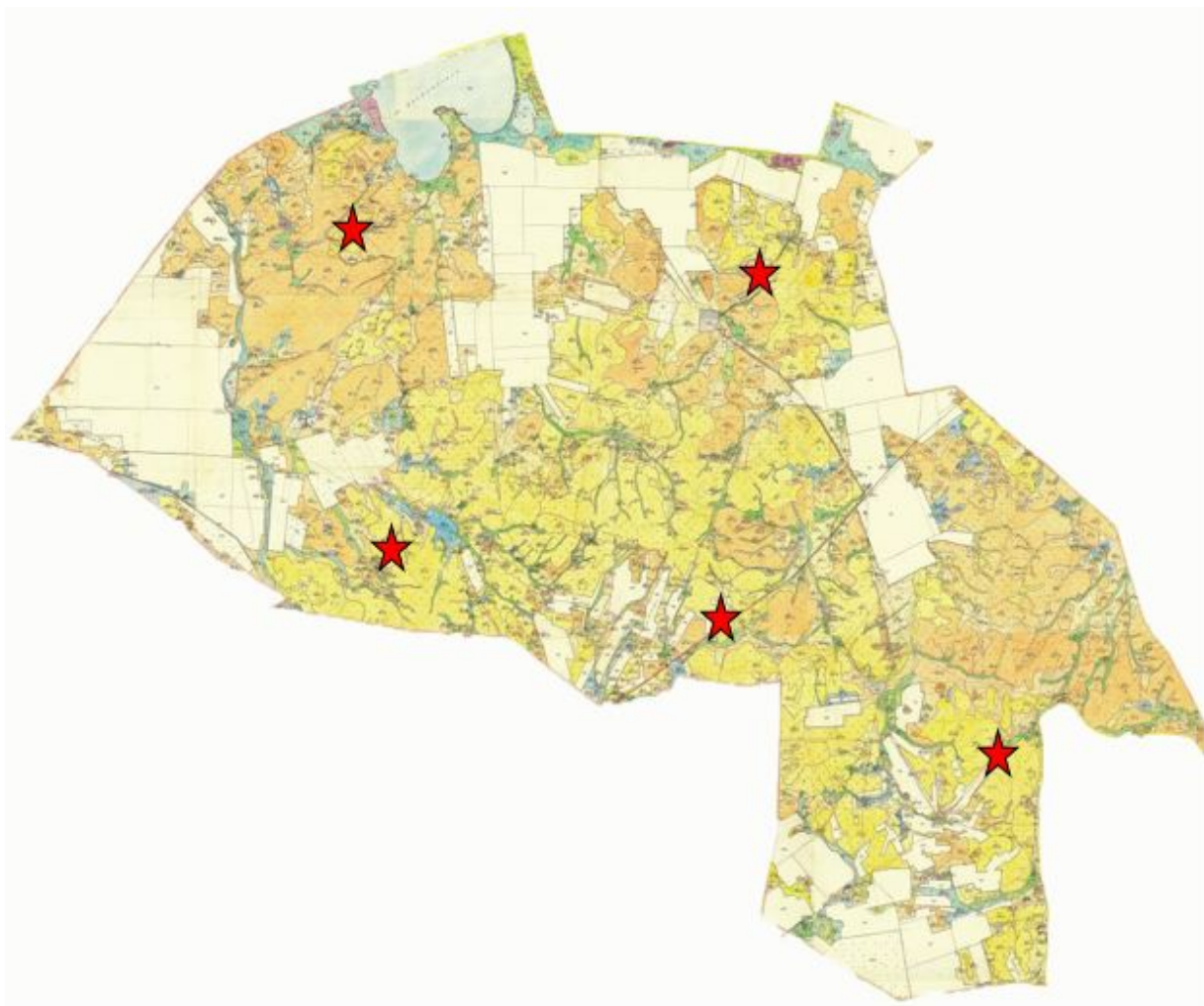
**правоустанавливающих документов Киргизского сельского округа
Каркаралинского района**



★ Условные обозначения:
Собственники земельных участков.

Приложение 3
к Плану по управлению пастбищами и их
использованию по Каркаралинскому
району на 2018 - 2019 годы

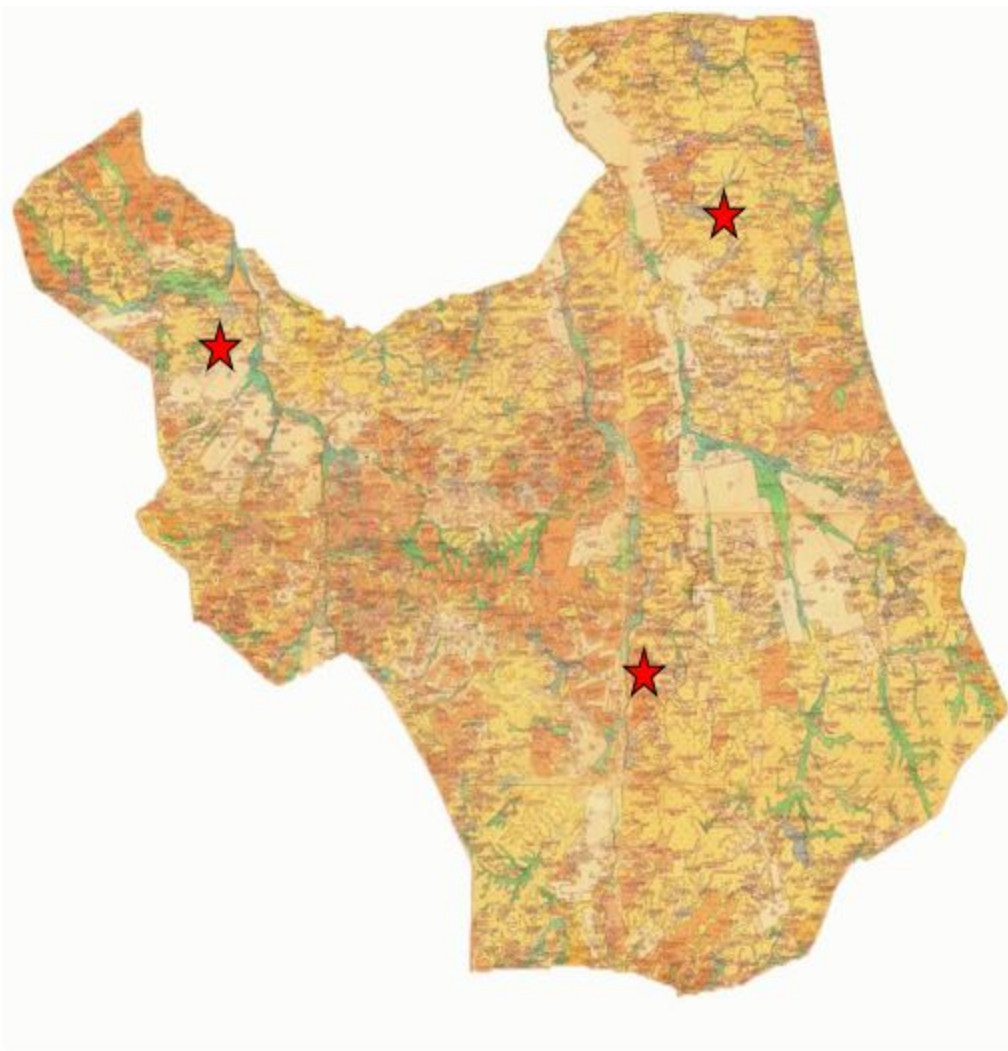
**Схема (карта) расположения пастбищ на территории административно -
территориальной единицы в разрезе категорий земель, собственников
земельных участков и землепользователей на основании
правоустанавливающих документов Касым Аманжоловского сельского округа
Каркаралинского района**



Условные обозначения:
Собственники земельных участков.

Приложение 4
к Плану по управлению пастбищами и их
использованию по Каркаралинскому
району на 2018 - 2019 годы

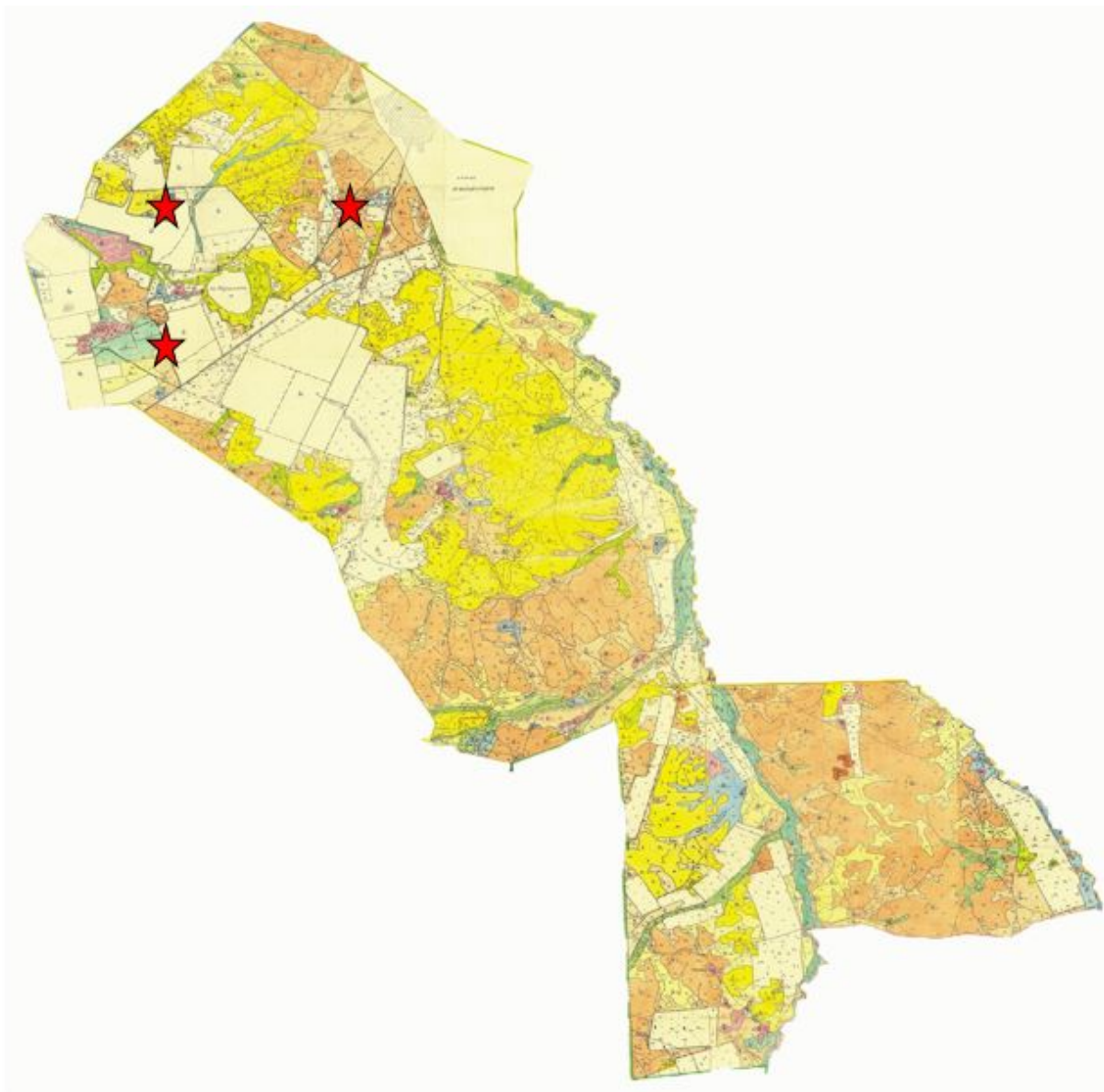
**Схема (карта) расположения пастбищ на территории административно -
территориальной единицы в разрезе категорий земель, собственников
земельных участков и землепользователей на основании
правоустанавливающих документов Каршигалинского сельского округа
Каркаралинского района**



★ Условные обозначения:
Собственники земельных участков.

Приложение 5
к Плану по управлению пастбищами и их
использованию по Каркаралинскому
району на 2018 - 2019 годы

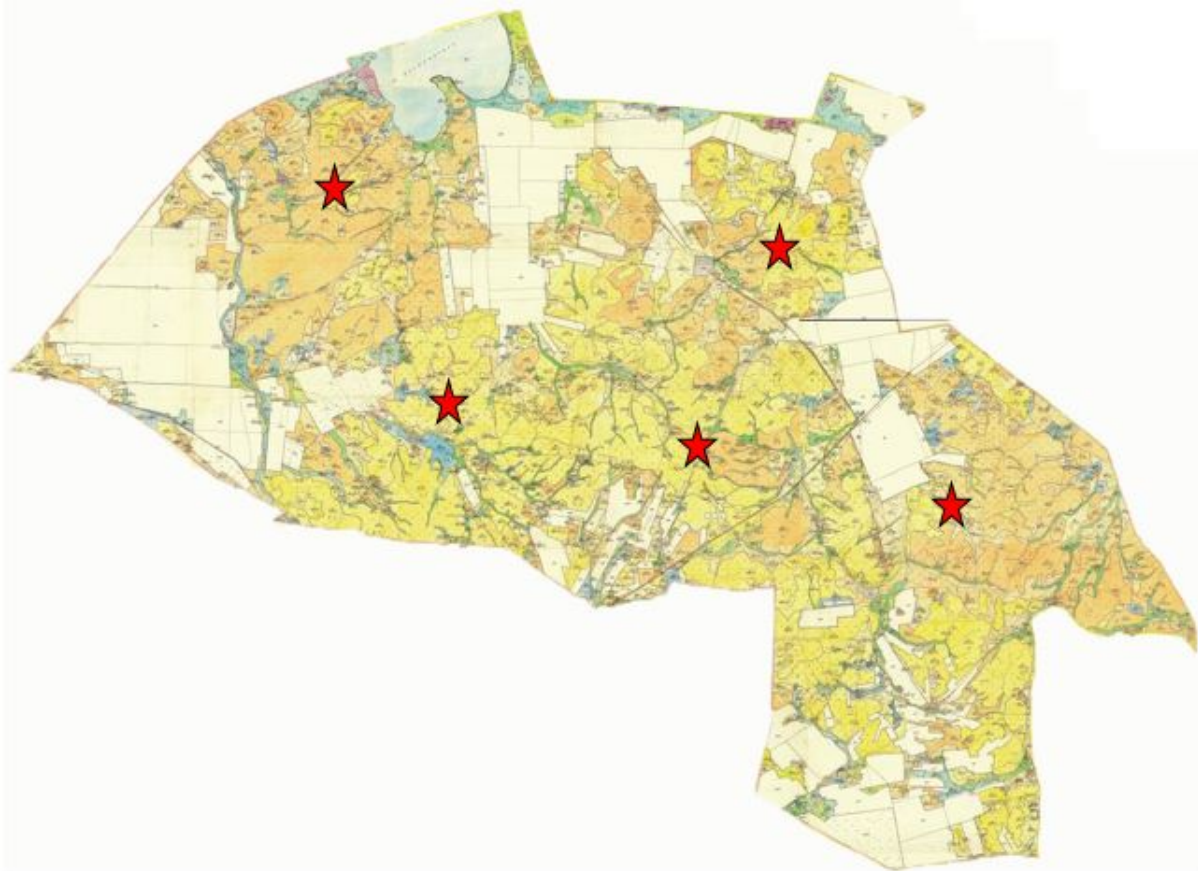
**Схема (карта) расположения пастбищ на территории административно -
территориальной единицы в разрезе категорий земель, собственников
земельных участков и землепользователей на основании
правоустанавливающих документов Каракольского сельского округа
Каркаралинского района**



★ Условные обозначения:
Собственники земельных участков.

Приложение 6
к Плану по управлению пастбищами и их
использованию по Каркаралинскому
району на 2018 - 2019 годы

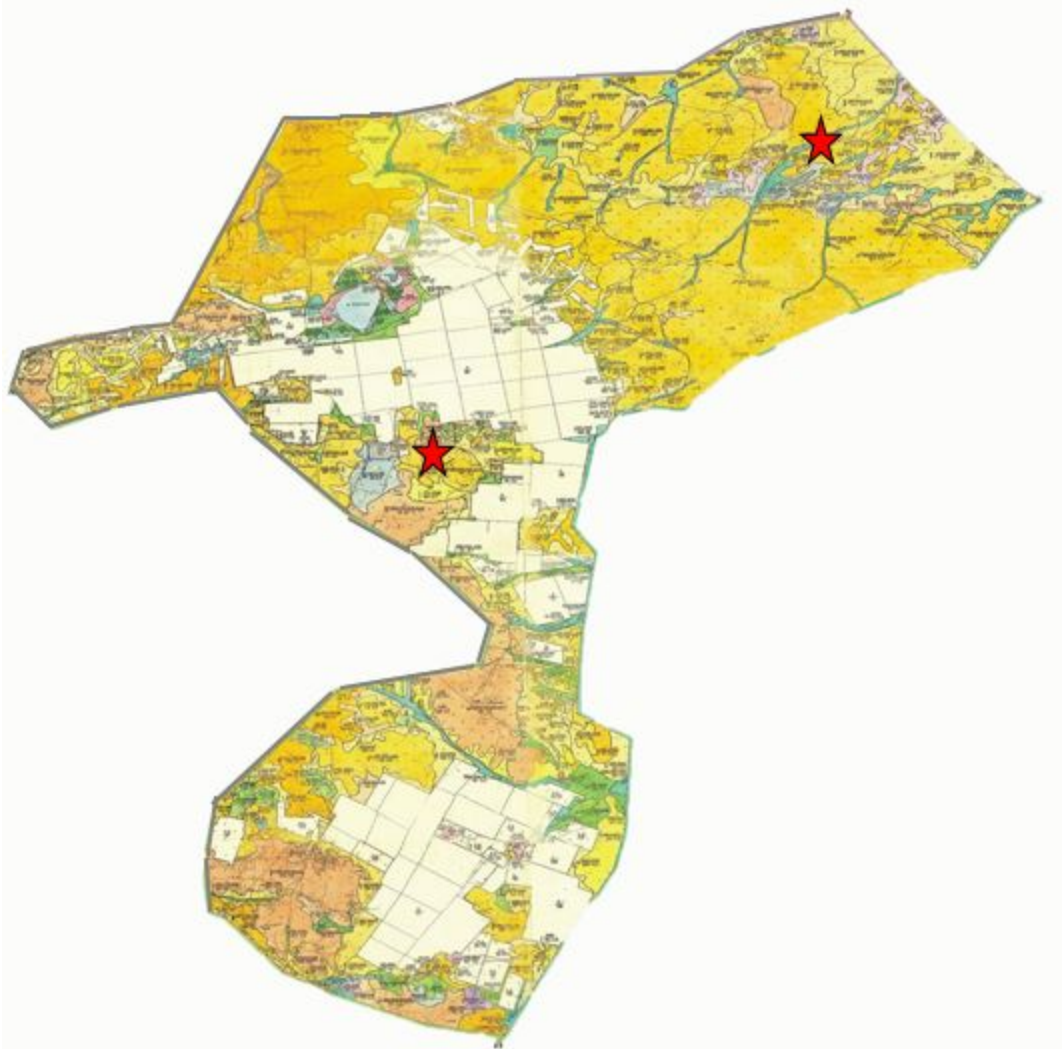
**Схема (карта) расположения пастбищ на территории административно -
территориальной единицы в разрезе категорий земель, собственников
земельных участков и землепользователей на основании
правоустанавливающих документов сельского округа Балкантау
Каркаралинского района**



Условные обозначения:
Собственники земельных участков.

Приложение 7
к Плану по управлению пастбищами и их
использованию по Каркаралинскому
району на 2018 - 2019 годы

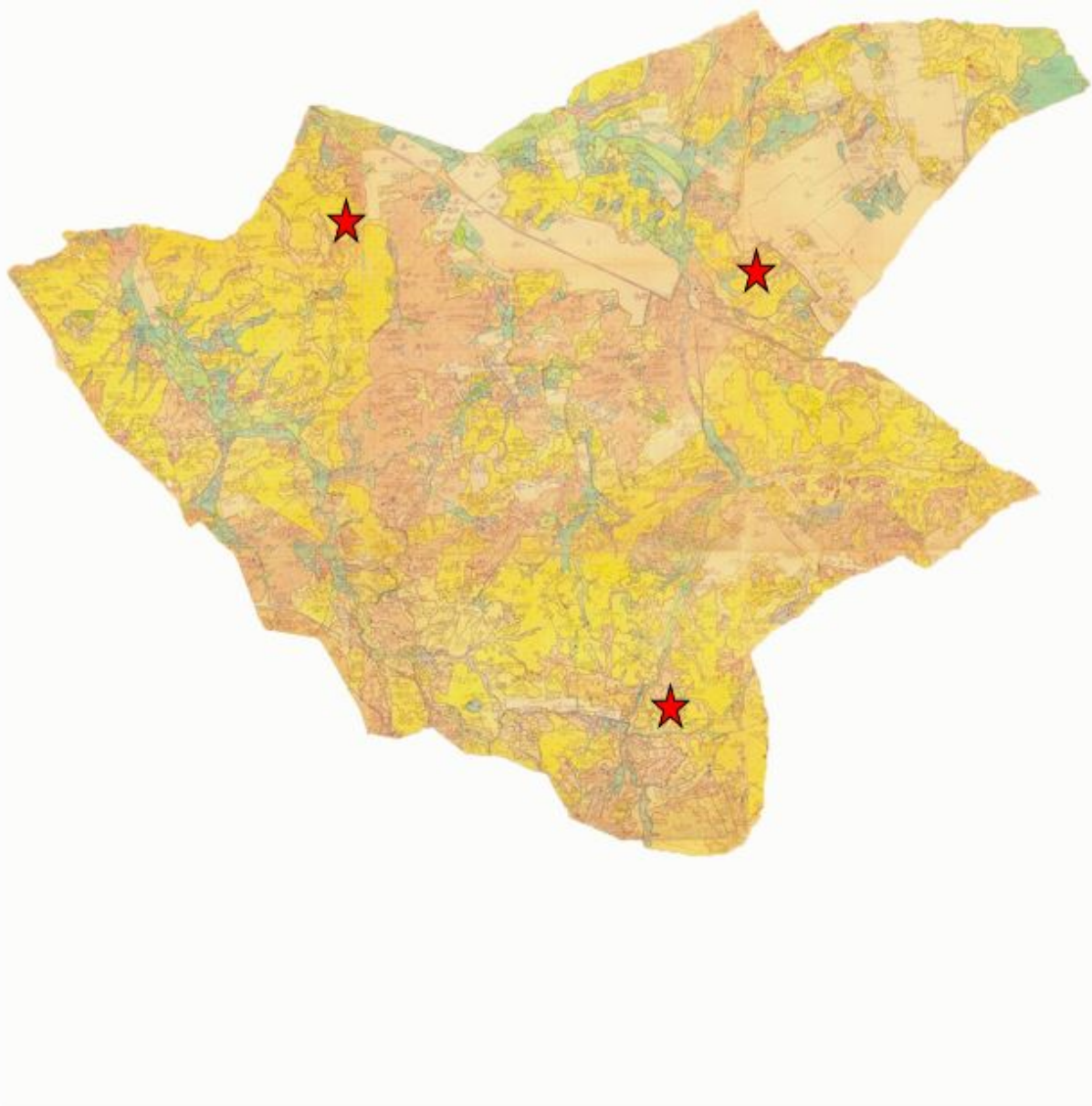
**Схема (карта) расположения пастбищ на территории административно -
территориальной единицы в разрезе категорий земель, собственников
земельных участков и землепользователей на основании
правоустанавливающих документов сельского округа Абай Каркаралинского
района**



★ Условные обозначения:
Собственники земельных участков.

Приложение 8
к Плану по управлению пастбищами и их
использованию по Каркаралинскому
району на 2018 - 2019 годы

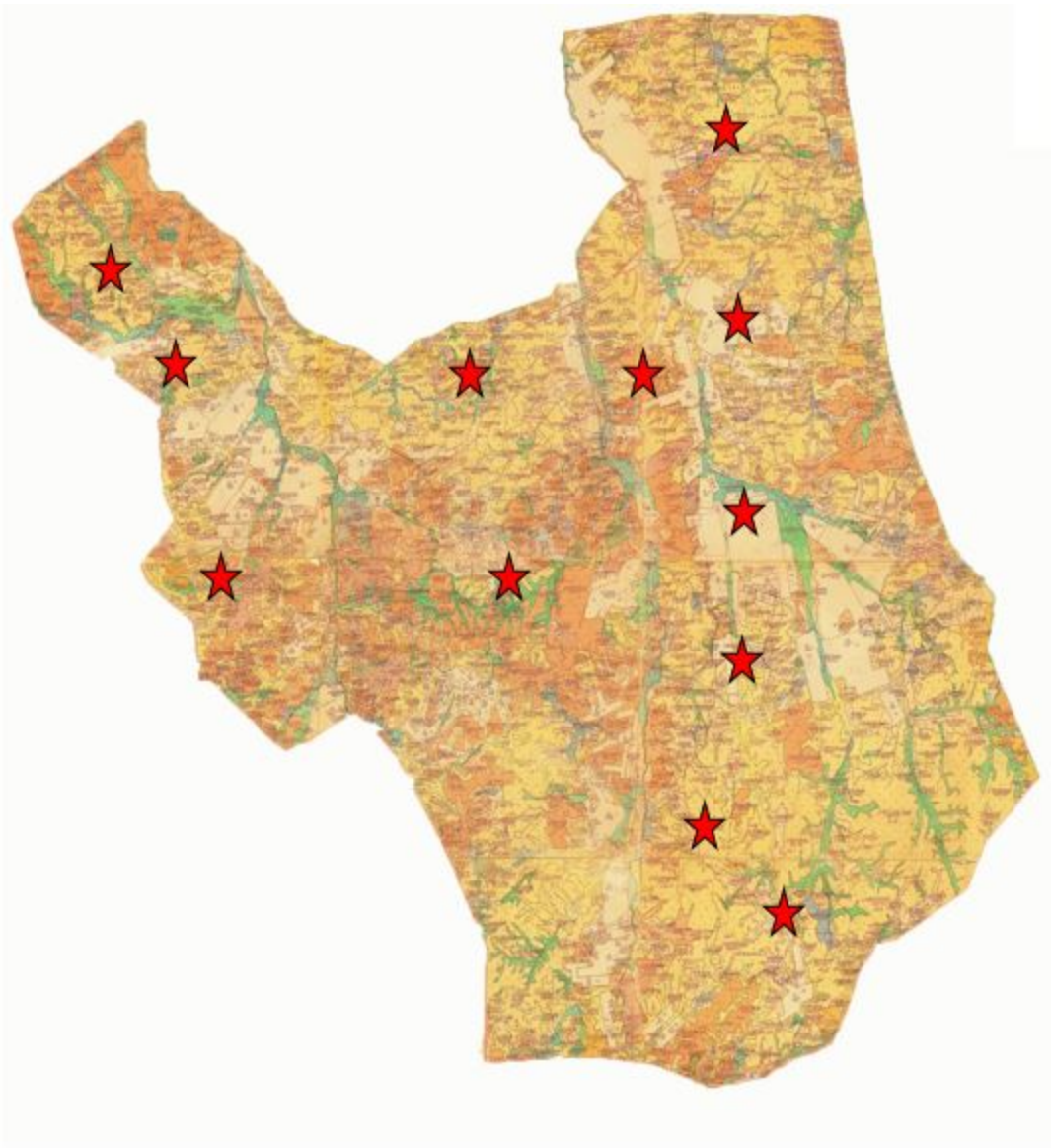
**Схема (карта) расположения пастбищ на территории административно –
территориальной единицы в разрезе категорий земель, собственников
земельных участков и землепользователей на основании
правоустанавливающих документов Мартбек Мамыраевского сельского округа
Каркаралинского района**



★ Условные обозначения:
Собственники земельных участков.

Приложение 9
к Плану по управлению пастбищами и их
использованию по Каркаралинскому
району на 2018 - 2019 годы

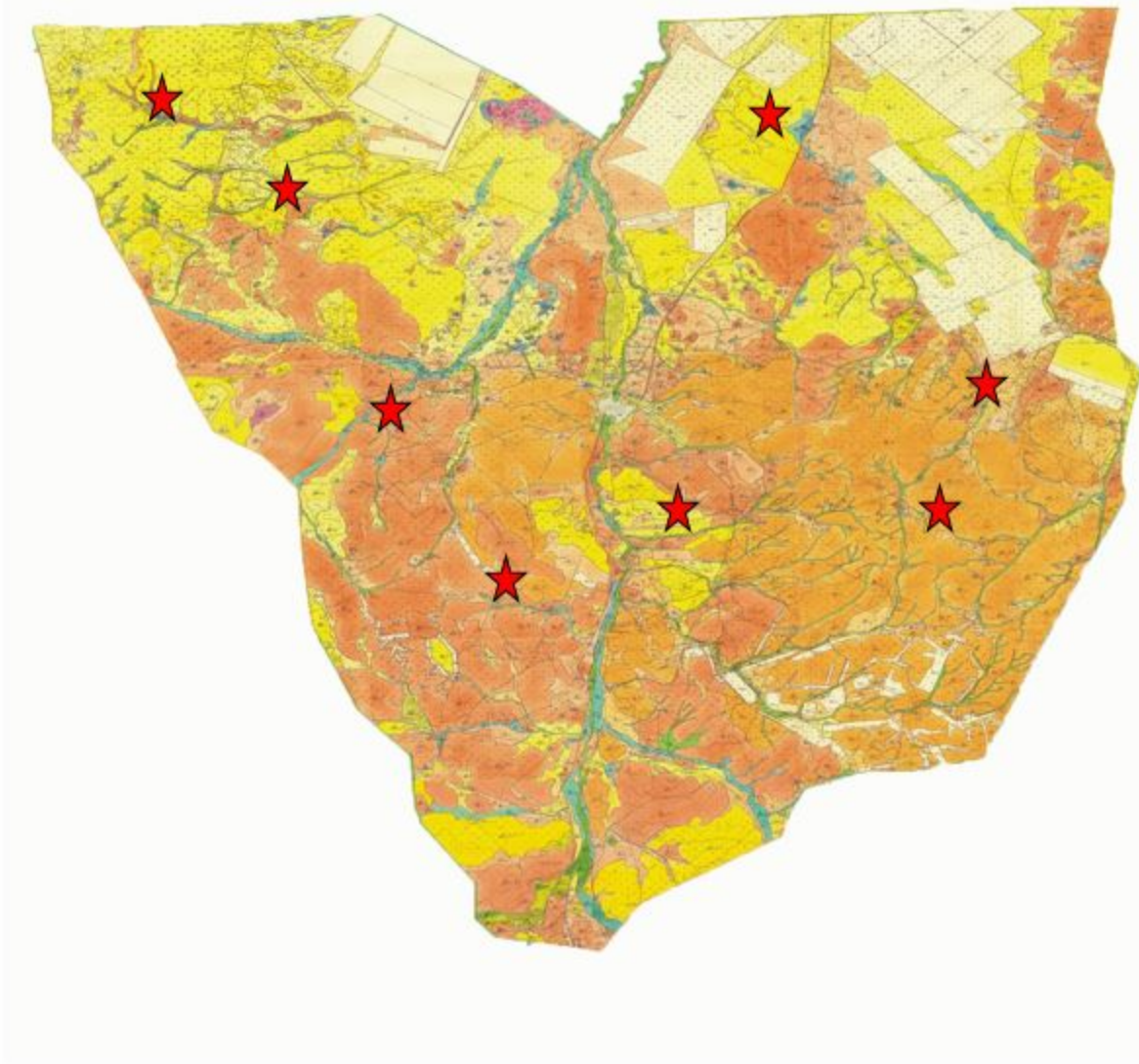
**Схема (карта) расположения пастбищ на территории административно -
территориальной единицы в разрезе категорий земель, собственников
земельных участков и землепользователей на основании
правоустанавливающих документов сельского округа Бесоба Каркаралинского
района**



★ Условные обозначения:
Собственники земельных участков.

Приложение 10
к Плану по управлению пастбищами и их
использованию по Каркаралинскому
району на 2018 - 2019 годы

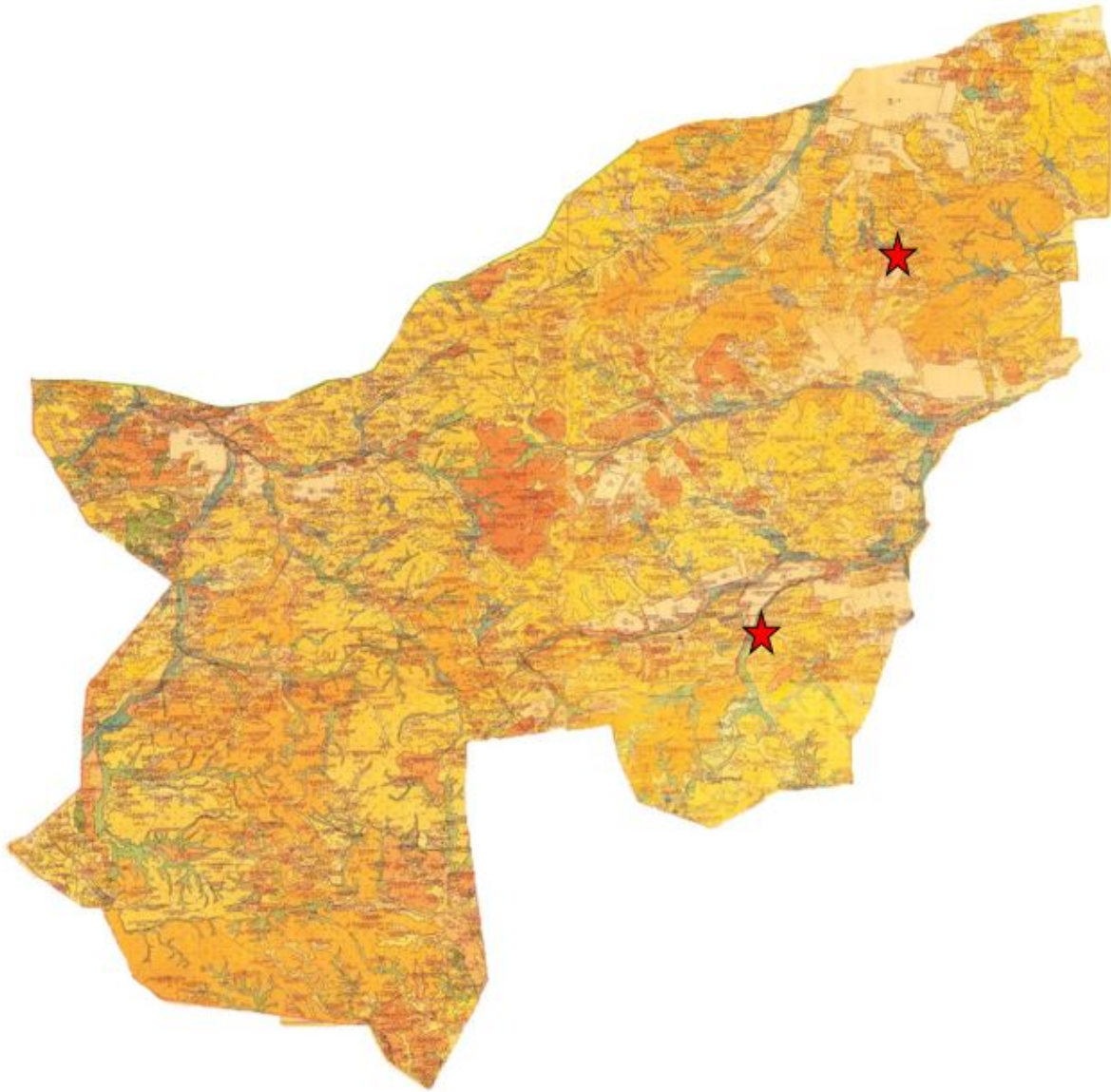
**Схема (карта) расположения пастбищ на территории административно -
территориальной единицы в разрезе категорий земель, собственников
земельных участков и землепользователей на основании
правоустанавливающих документов Таттимбетовского сельского округа
Каркаралинского района**



Условные обозначения:
Собственники земельных участков.

Приложение 11
к Плану по управлению пастбищами и их
использованию по Каркаралинскому
району на 2018 - 2019 годы

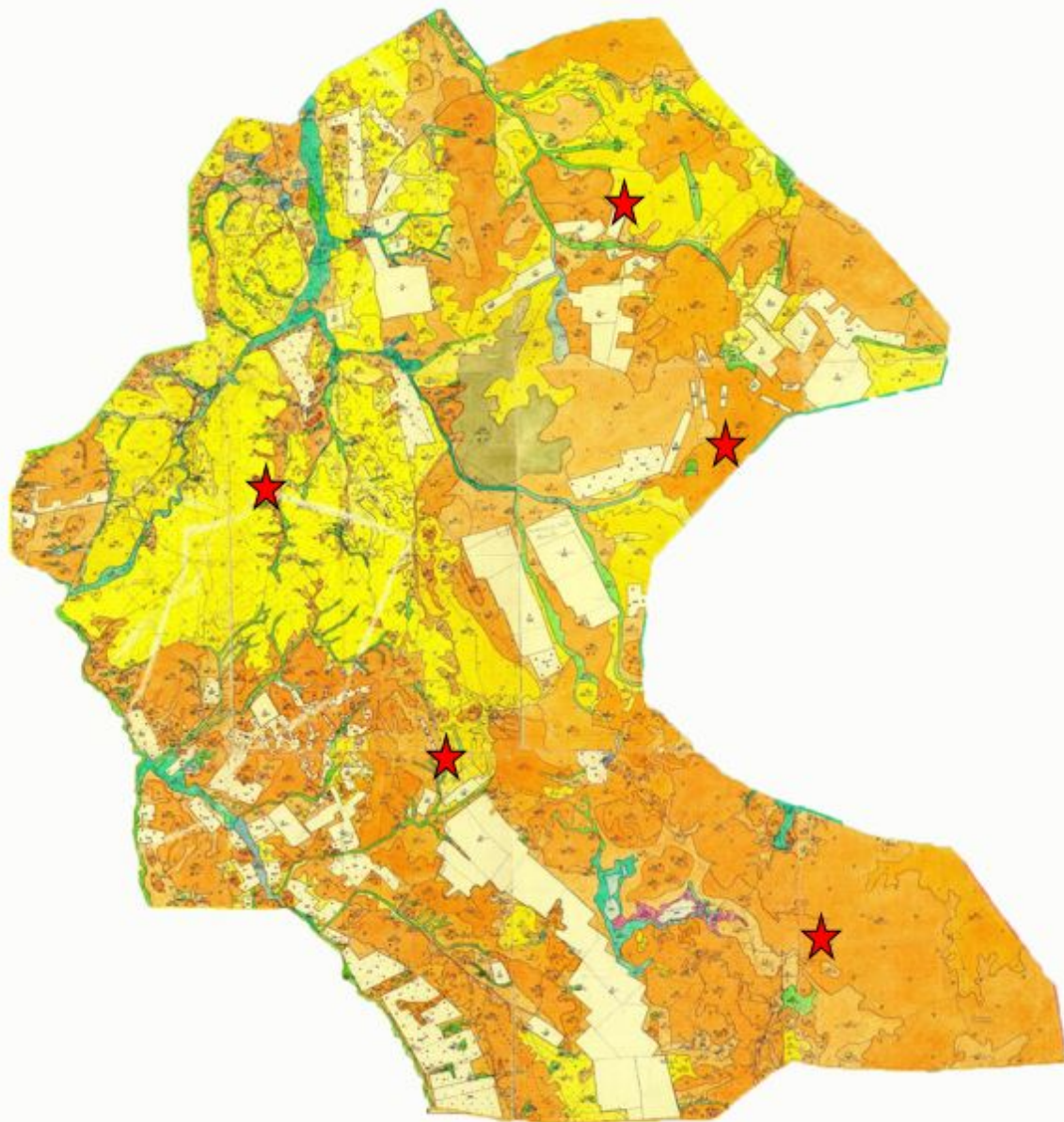
**Схема (карта) расположения пастбищ на территории административно -
территориальной единицы в разрезе категорий земель, собственников
земельных участков и землепользователей на основании
правоустанавливающих документов сельского округа Жанатоганский
Каркаралинского района**



★ Условные обозначения:
Собственники земельных участков.

Приложение 12
к Плану по управлению пастбищами и их
использованию по Каркаралинскому
району на 2018 - 2019 годы

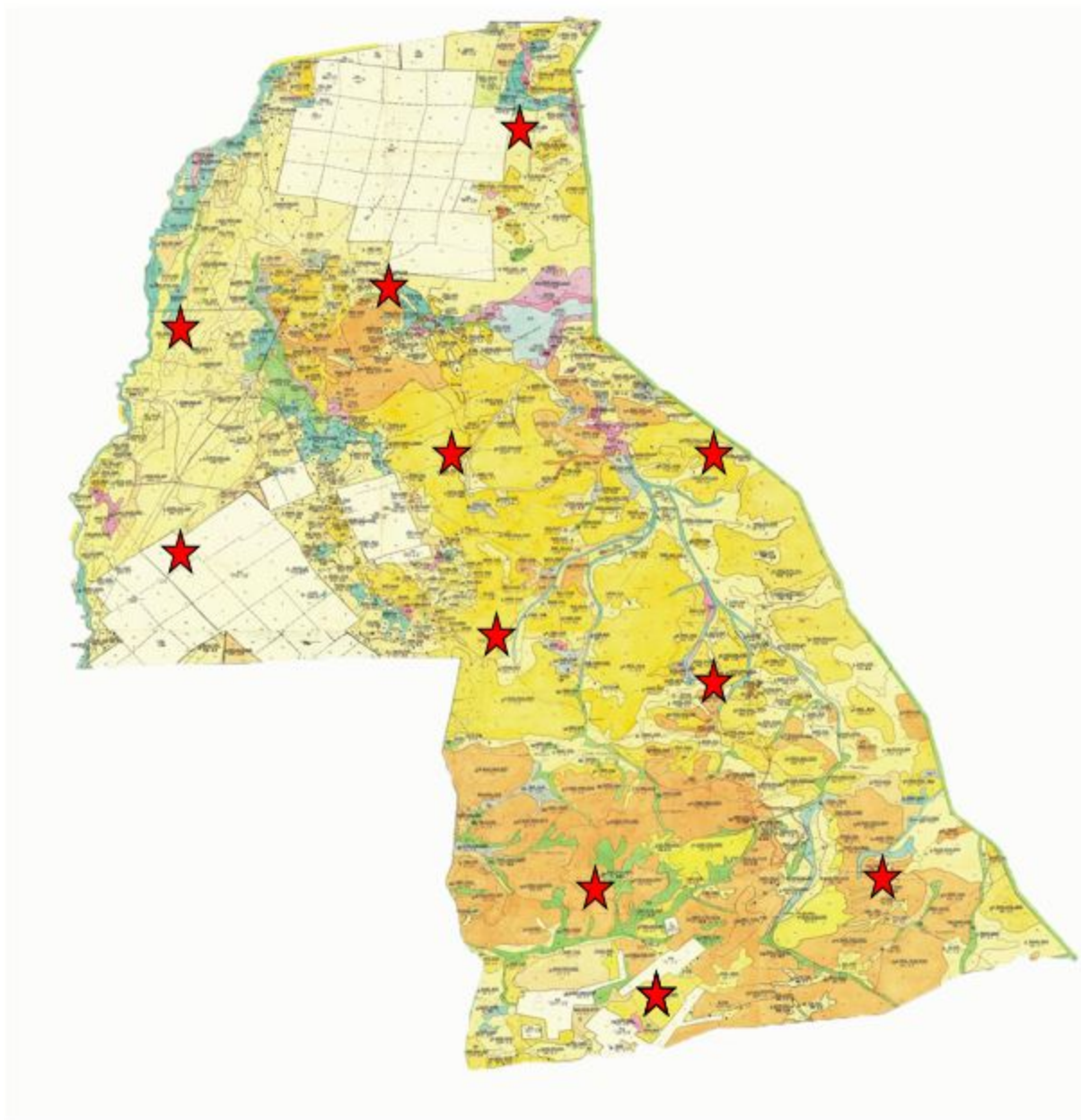
**Схема (карта) расположения пастбищ на территории административно -
территориальной единицы в разрезе категорий земель, собственников
земельных участков и землепользователей на основании
правоустанавливающих документов сельского округа имени Ныгмета
Нурмакова Каркаралинского района**



Условные обозначения:
Собственники земельных участков.

Приложение 13
к Плану по управлению пастбищами и их
использованию по Каркаралинскому
району на 2018 - 2019 годы

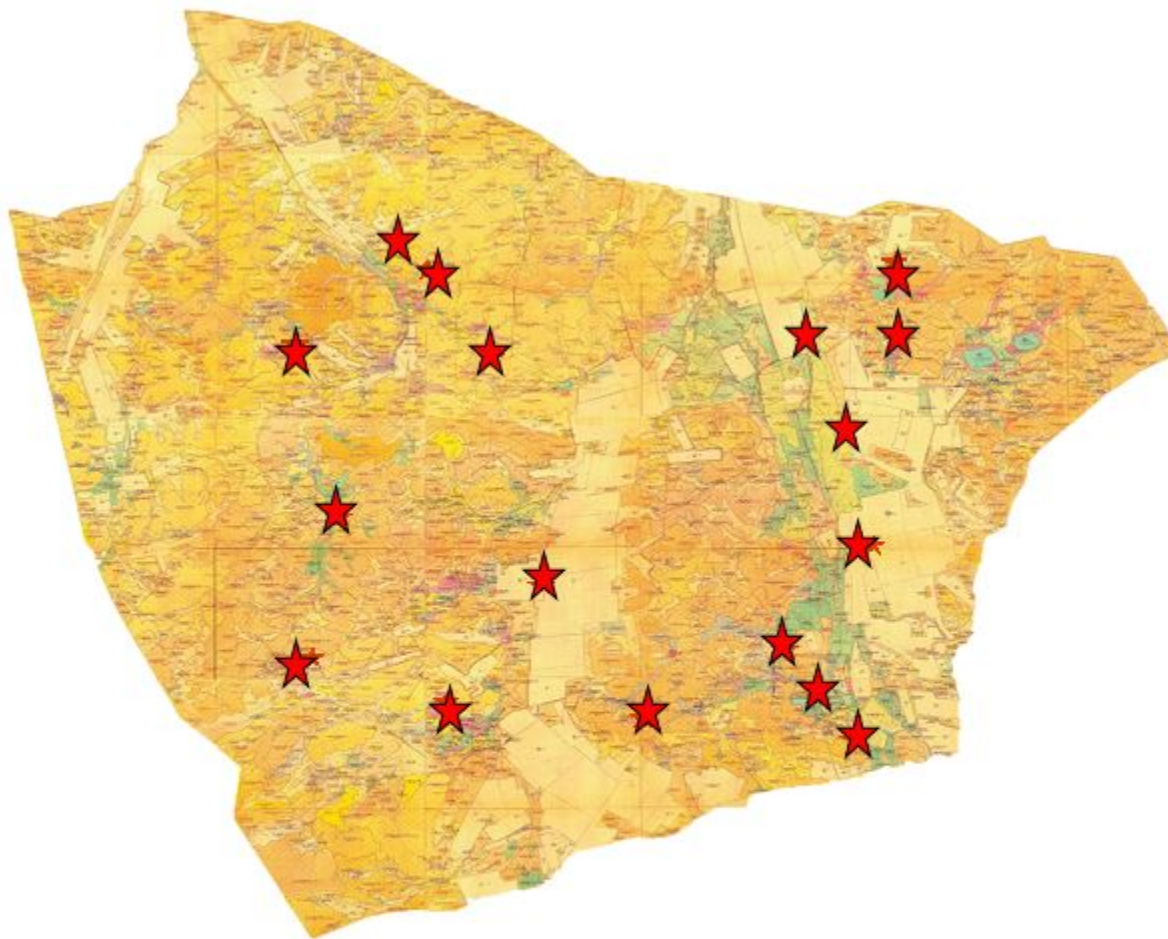
**Схема (карта) расположения пастбищ на территории административно -
территориальной единицы в разрезе категорий земель, собственников
земельных участков и землепользователей на основании
правоустанавливающих документов Мадийского сельского округа
Каркаралинского района**



★ Условные обозначения:
Собственники земельных участков.

Приложение 14
к Плану по управлению пастбищами и их
использованию по Каркаралинскому
району на 2018 - 2019 годы

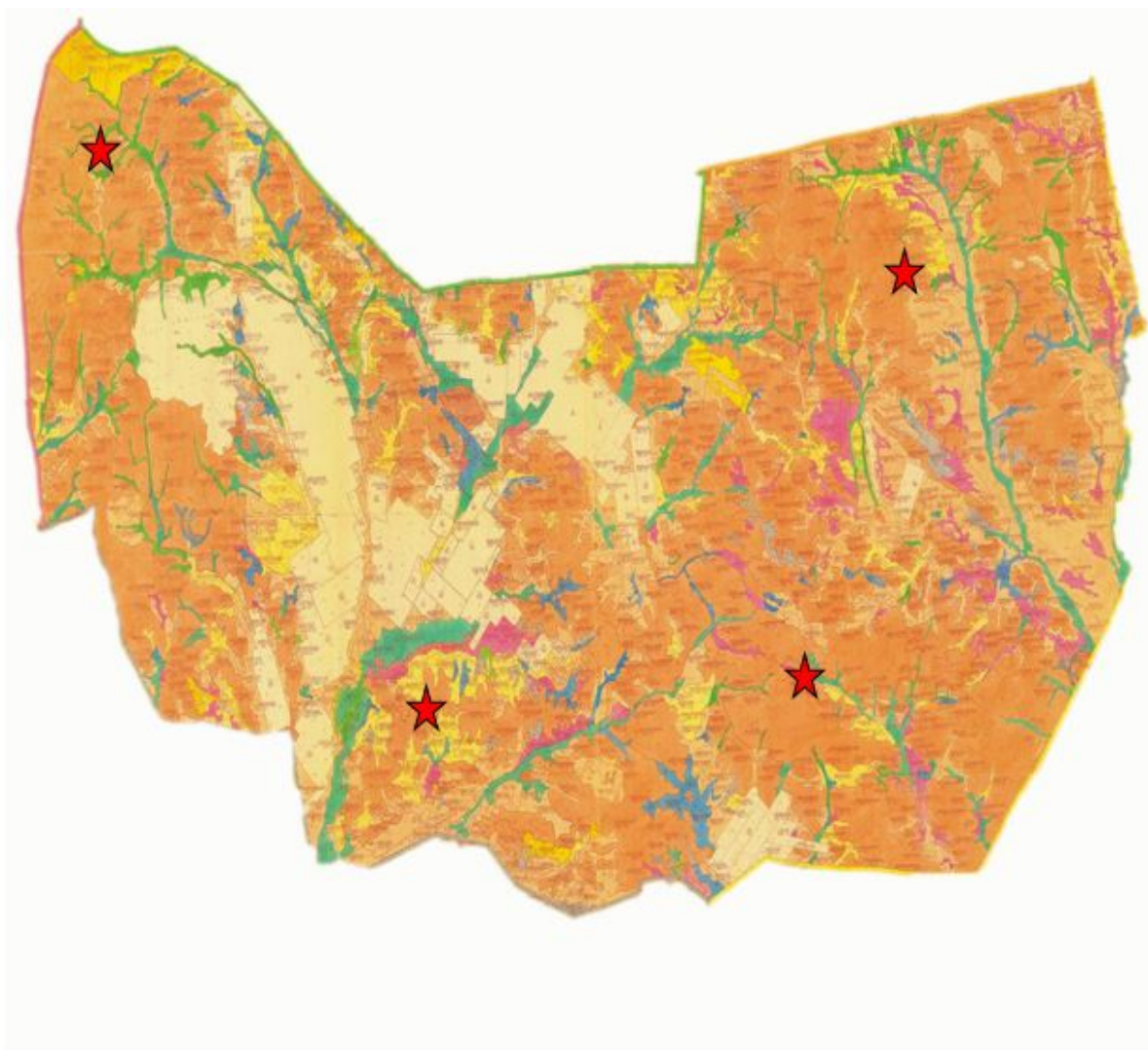
**Схема (карта) расположения пастбищ на территории административно -
территориальной единицы в разрезе категорий земель, собственников
земельных участков и землепользователей на основании
правоустанавливающих документов Тегиспилдикского сельского округа
Каркаралинского района**



★ Условные обозначения:
Собственники земельных участков.

Приложение 15
к Плану по управлению пастбищами и их
использованию по Каркаралинскому
району на 2018 - 2019 годы

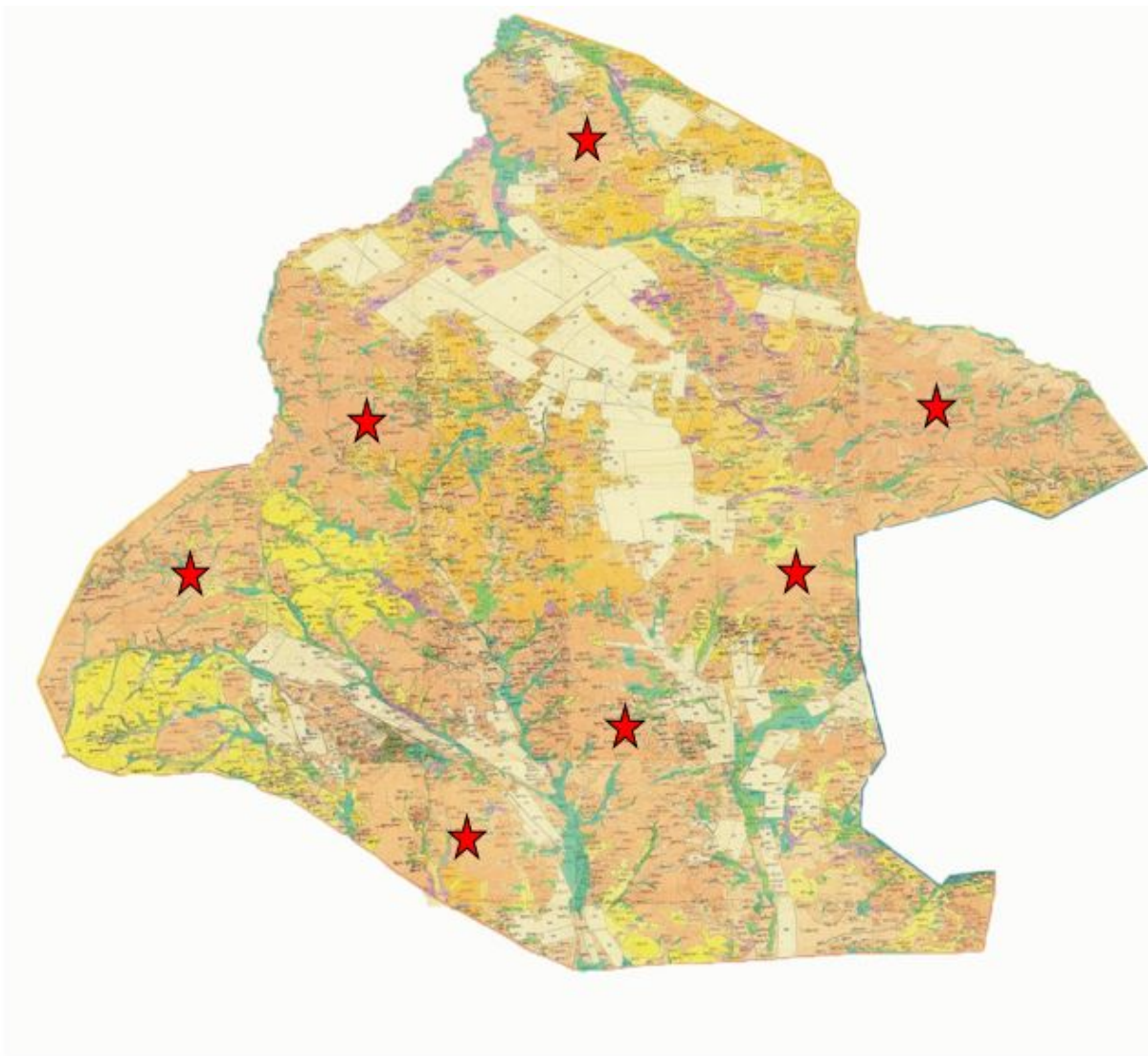
**Схема (карта) расположения пастбищ на территории административно -
территориальной единицы в разрезе категорий земель, собственников
земельных участков и землепользователей на основании
правоустанавливающих документов сельского округа Темирши
Каркаралинского района**



★ Условные обозначения:
Собственники земельных участков.

Приложение 16
к Плану по управлению пастбищами и их
использованию по Каркаралинскому
району на 2018 - 2019 годы

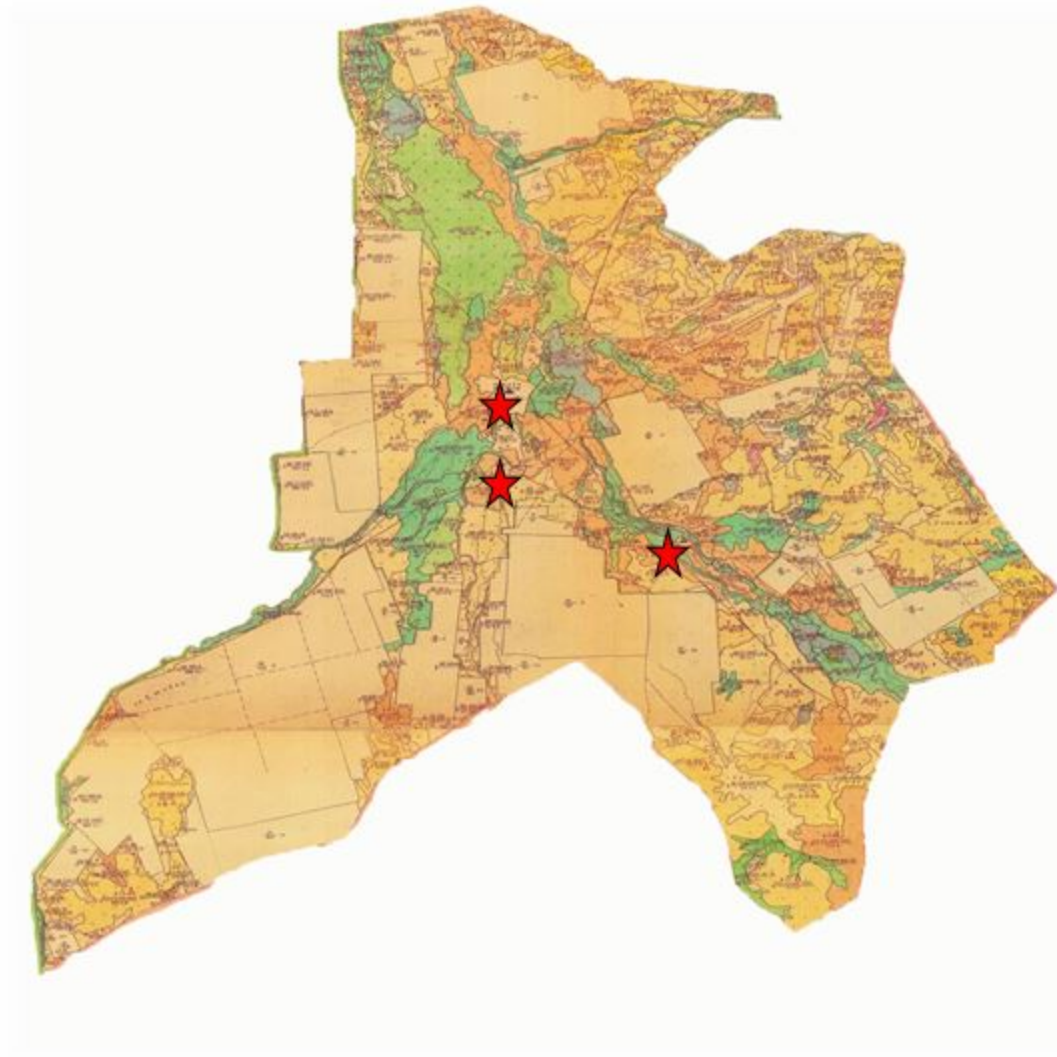
**Схема (карта) расположения пастбищ на территории административно -
территориальной единицы в разрезе категорий земель, собственников
земельных участков и землепользователей на основании
правоустанавливающих документов сельского округа Томарского
Каркаралинского района**



Условные обозначения:
Собственники земельных участков.

Приложение 17
к Плану по управлению пастбищами и их
использованию по Каркаралинскому
району на 2018 - 2019 годы

**Схема (карта) расположения пастбищ на территории административно -
территориальной единицы в разрезе категорий земель, собственников
земельных участков и землепользователей на основании
правоустанавливающих документов сельского округа Нуркена Абдирова
Каркаралинского района**



★ Условные обозначения:
Собственники земельных участков.

Приложение 18
к Плану по управлению пастбищами и их
использованию по Каркаралинскому
району на 2018 - 2019 годы

**Схема (карта) расположения пастбищ на территории административно -
территориальной единицы в разрезе категорий земель, собственников
земельных участков и землепользователей на основании
правоустанавливающих документов сельского округа Бахтинского
Каркаралинского района**



★ Условные обозначения:
Собственники земельных участков.

Приложение 19
к Плану по управлению пастбищами и их
использованию по Каркаралинскому
району на 2018 - 2019 годы

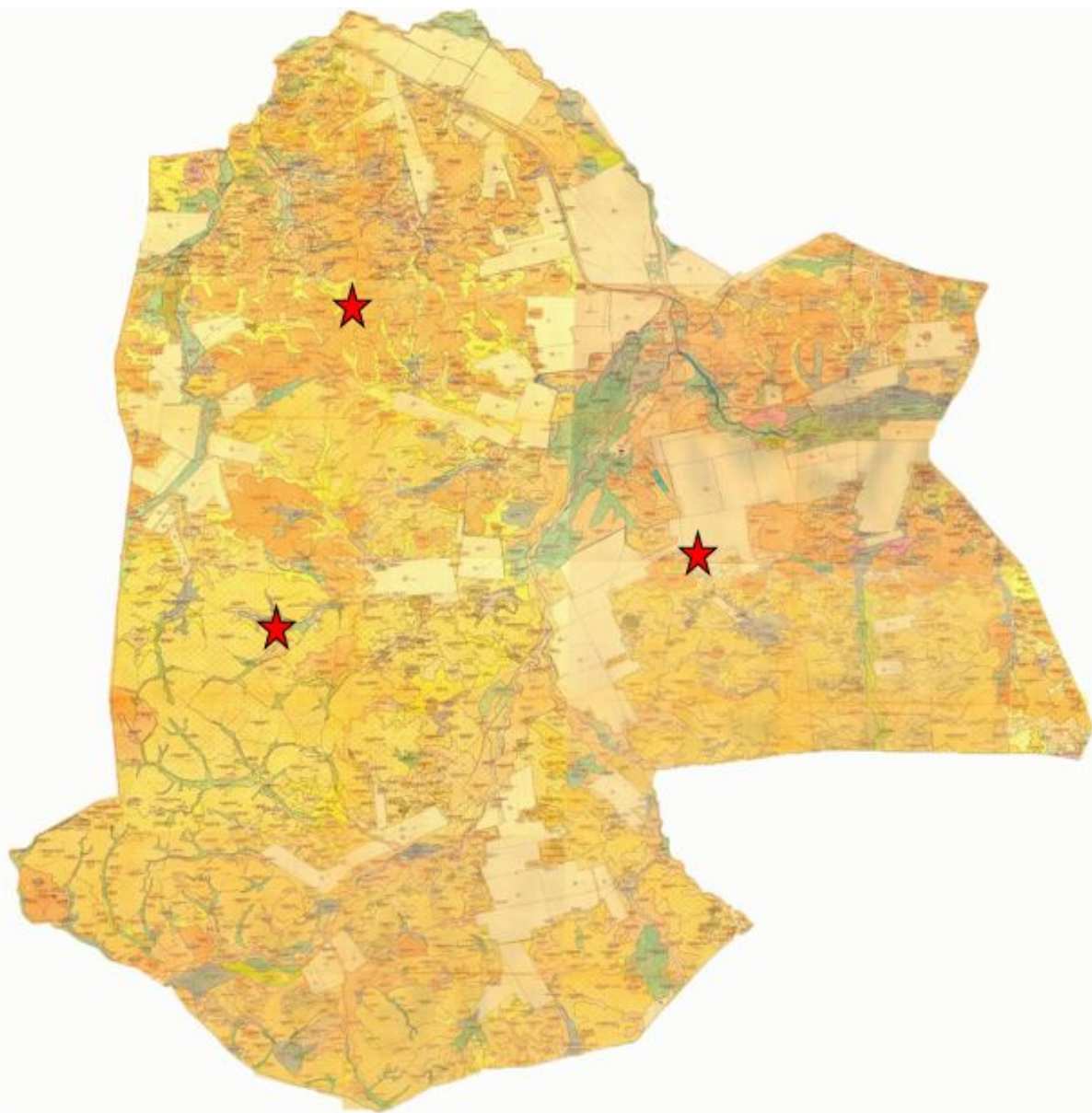
**Схема (карта) расположения пастбищ на территории административно -
территориальной единицы в разрезе категорий земель, собственников
земельных участков и землепользователей на основании
правоустанавливающих документов сельского округа Кайнарбулак
Каркаралинского района**



★ Условные обозначения:
Собственники земельных участков.

Приложение 20
к Плану по управлению пастбищами и их
использованию по Каркаралинскому
району на 2018 - 2019 годы

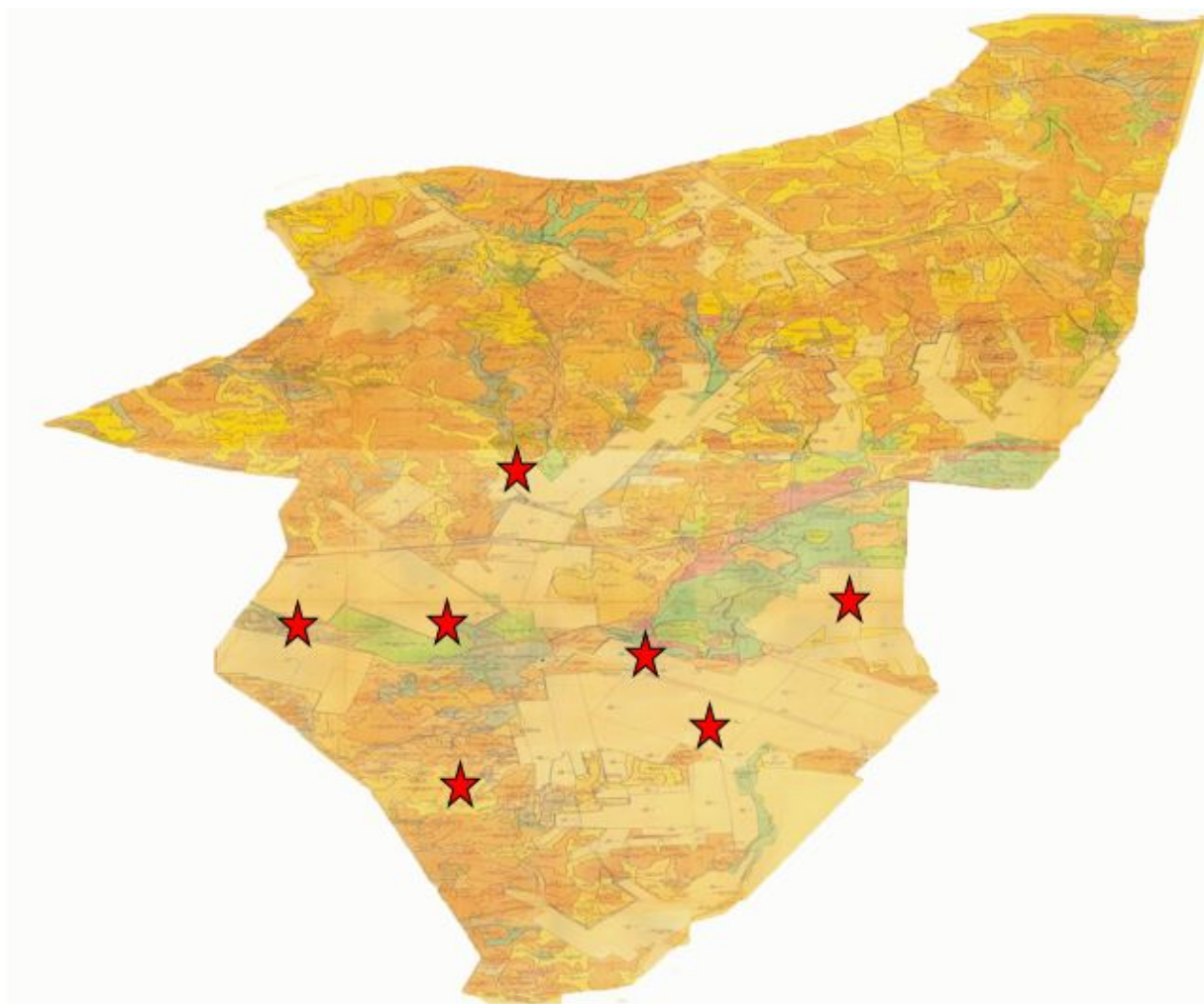
**Схема (карта) расположения пастбищ на территории административно -
территориальной единицы в разрезе категорий земель, собственников
земельных участков и землепользователей на основании
правоустанавливающих документов Ынталинского сельского округа
Каркаралинского района**



★ Условные обозначения:
Собственники земельных участков.

Приложение 21
к Плану по управлению пастбищами и их
использованию по Каркаралинскому
району на 2018 - 2019 годы

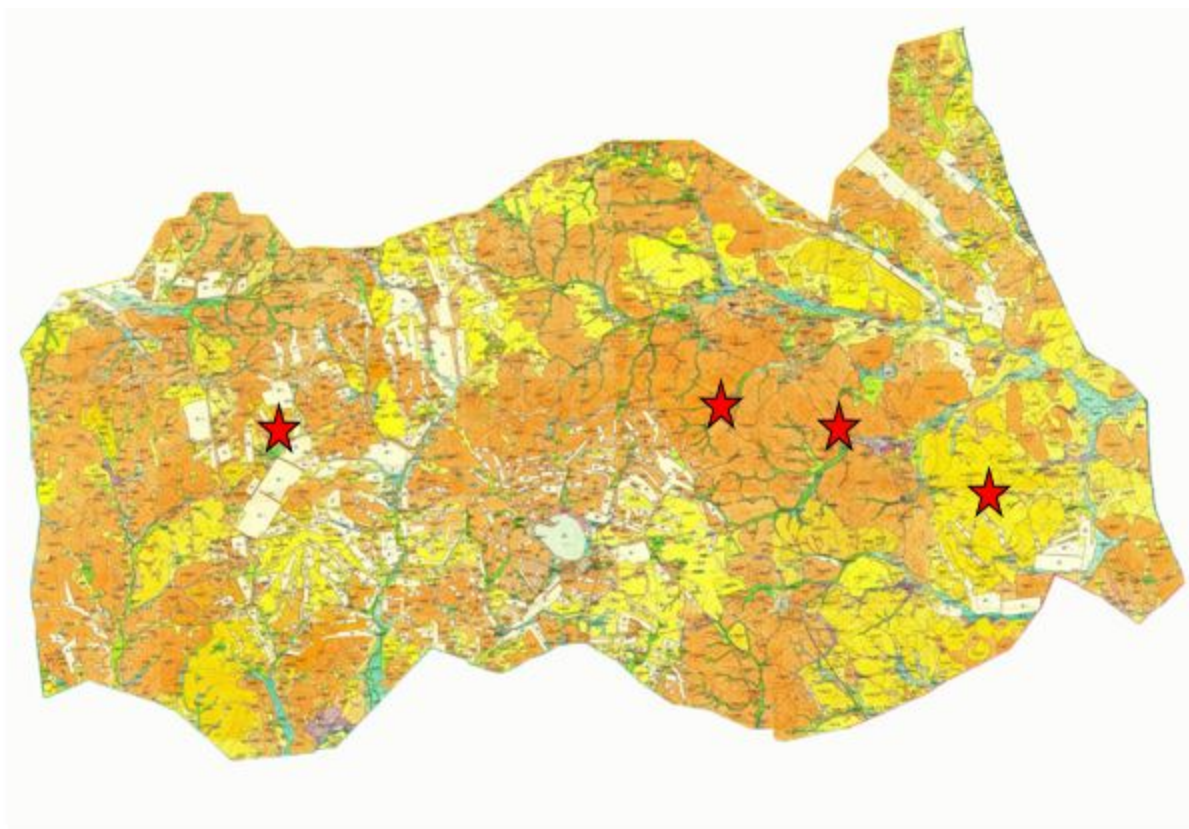
**Схема (карта) расположения пастбищ на территории административно -
территориальной единицы в разрезе категорий земель, собственников
земельных участков и землепользователей на основании
правоустанавливающих документов сельского округа Угар Каркаралинского
района**



★ Условные обозначения:
Собственники земельных участков.

Приложение 22
к Плану по управлению пастбищами и их
использованию по Каркаралинскому
району на 2018 - 2019 годы

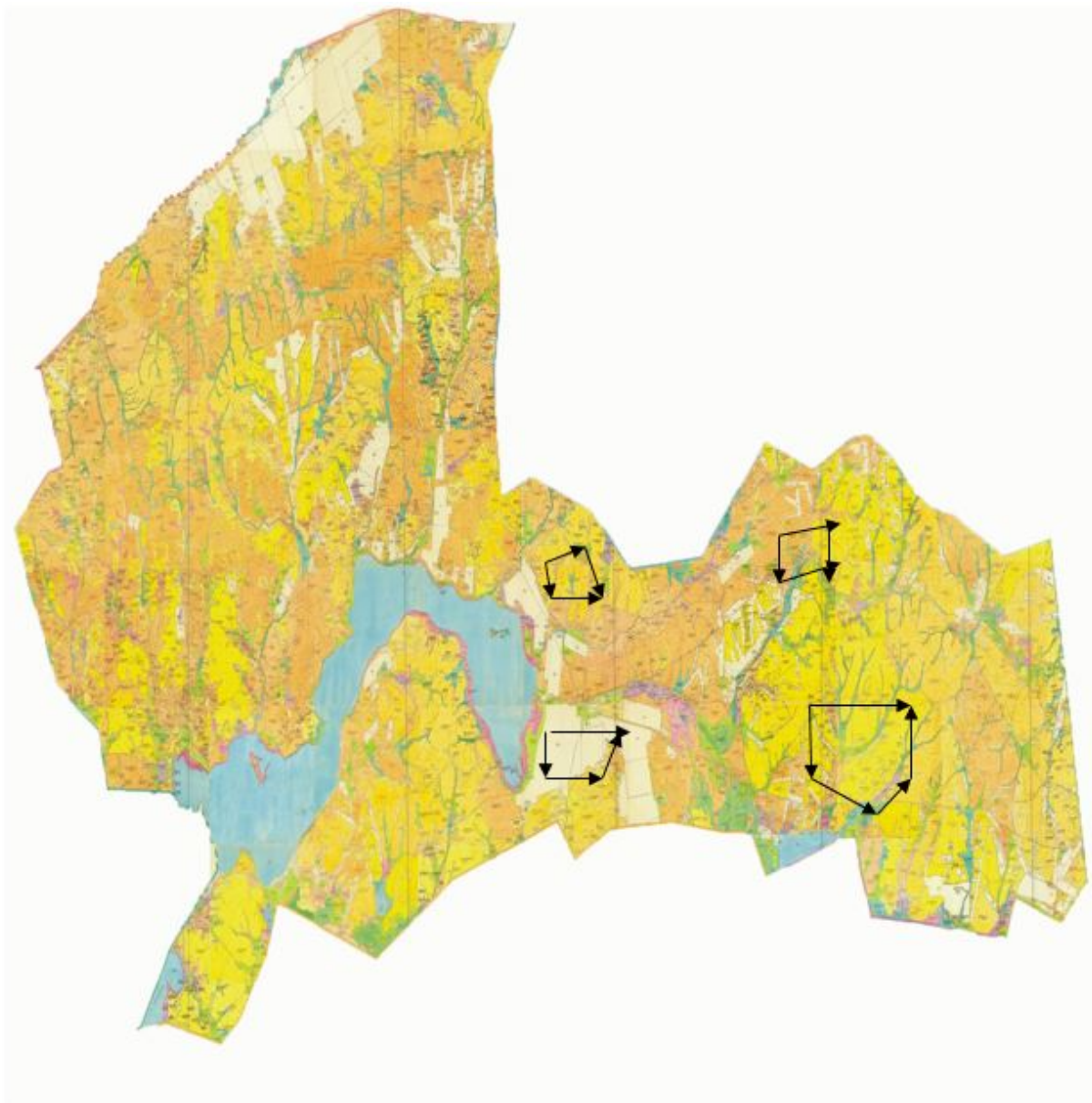
**Схема (карта) расположения пастбищ на территории административно -
территориальной единицы в разрезе категорий земель, собственников
земельных участков и землепользователей на основании
правоустанавливающих документов Шарьктинского сельского округа
Каркаралинского района**



Условные обозначения:
Собственники земельных участков.

Приложение 23
к Плану по управлению пастбищами и их
использованию по Каркаралинскому
району на 2018 - 2019 годы

**Приемлемая схема пастбищеоборотов Кояндинского сельского округа
Каркаралинского района**



Условные обозначения:
→ Направления пастбищных угодий

Приложение 24
к Плану по управлению пастбищами и их
использованию по Каркаралинскому
району на 2018 - 2019 годы

**Приемлемая схема пастбищеоборотов Киргизского сельского округа
Каркаралинского района**

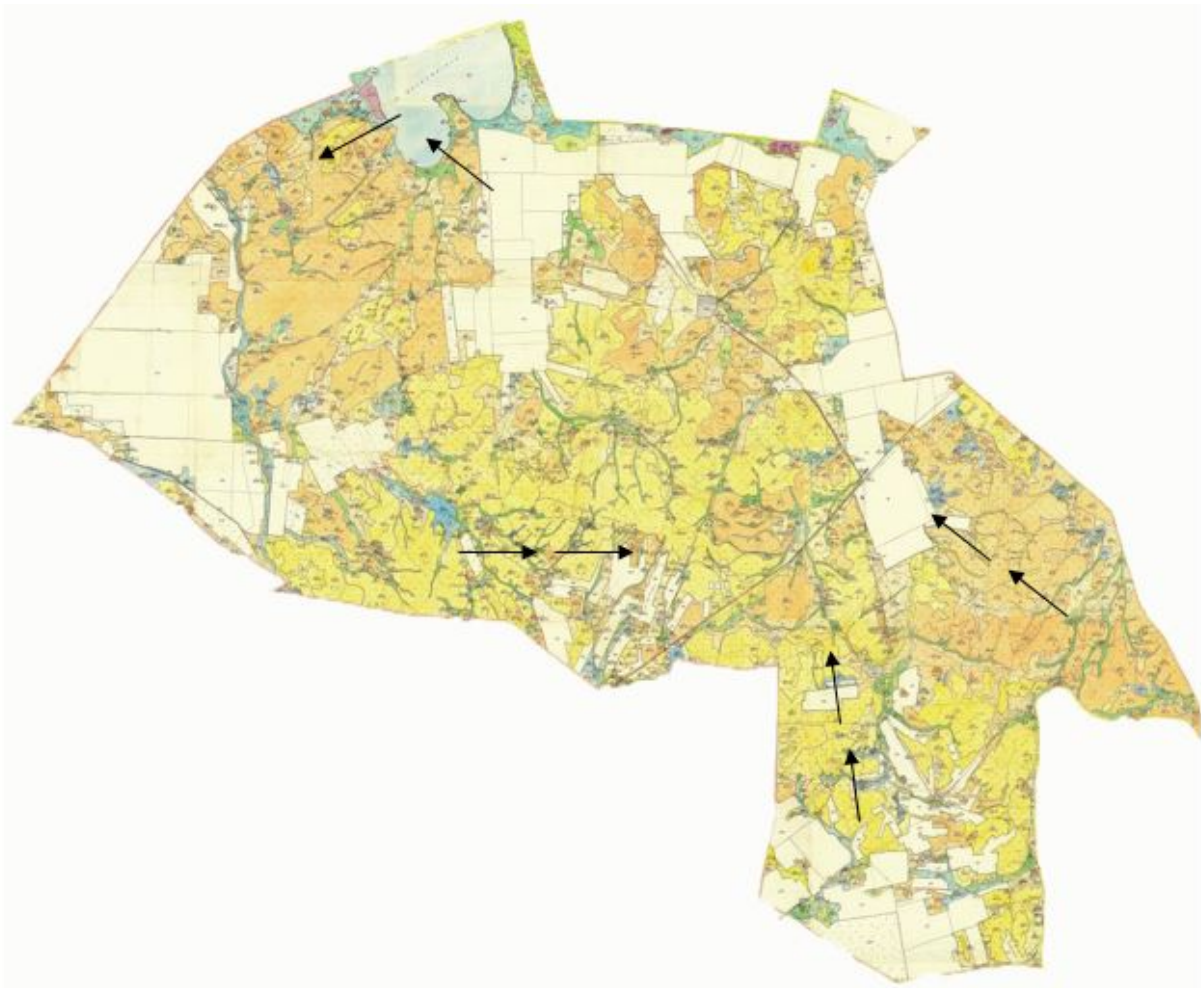


Условные обозначения:

→ Направления пастбищных угодий

Приложение 25
к Плану по управлению пастбищами и их
использованию по Каркаралинскому
району на 2018 - 2019 годы

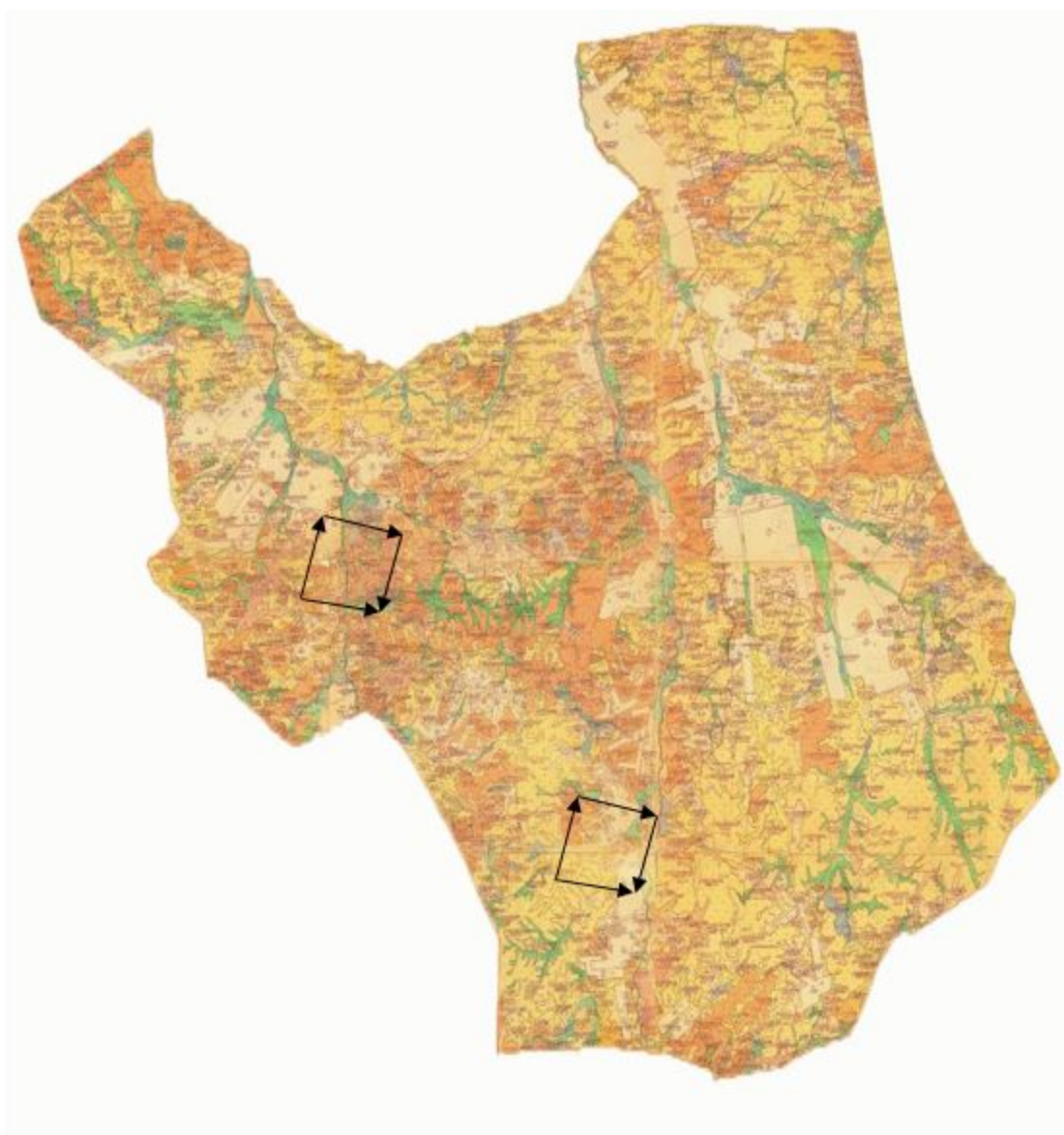
Приемлемая схема пастбищеоборотов Касым Аманжоловского сельского округа Каркаралинского района



Условные обозначения:
→ Направления пастбищных угодий

Приложение 26
к Плану по управлению пастбищами и их
использованию по Каркаралинскому
району на 2018 - 2019 годы

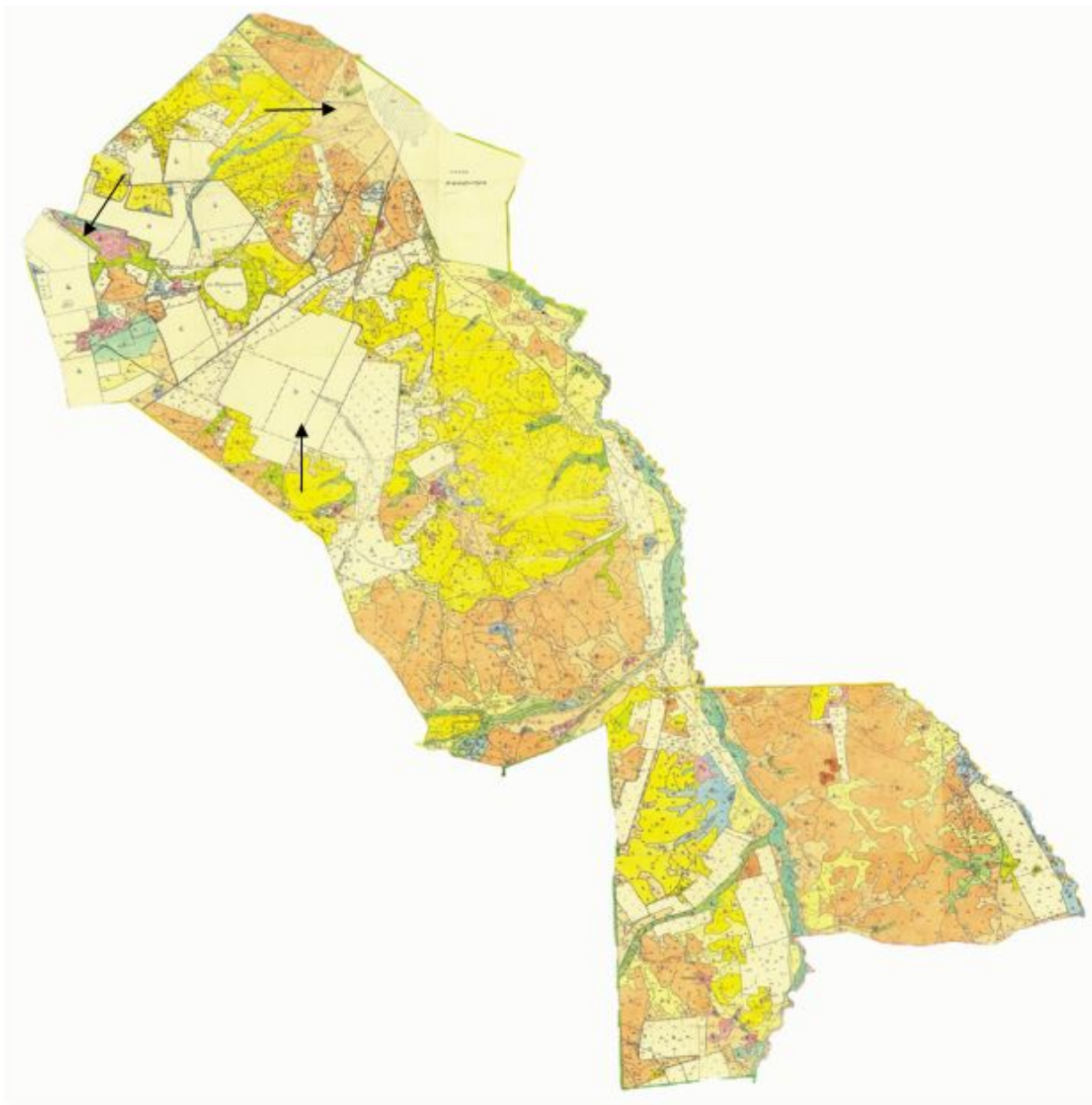
**Приемлемая схема пастбищеоборотов Каршигалинского сельского округа
Каркаралинского района**



Условные обозначения:
→ Направления пастбищных угодий

Приложение 27
к Плану по управлению пастбищами и их
использованию по Каркаралинскому
району на 2018 - 2019 годы

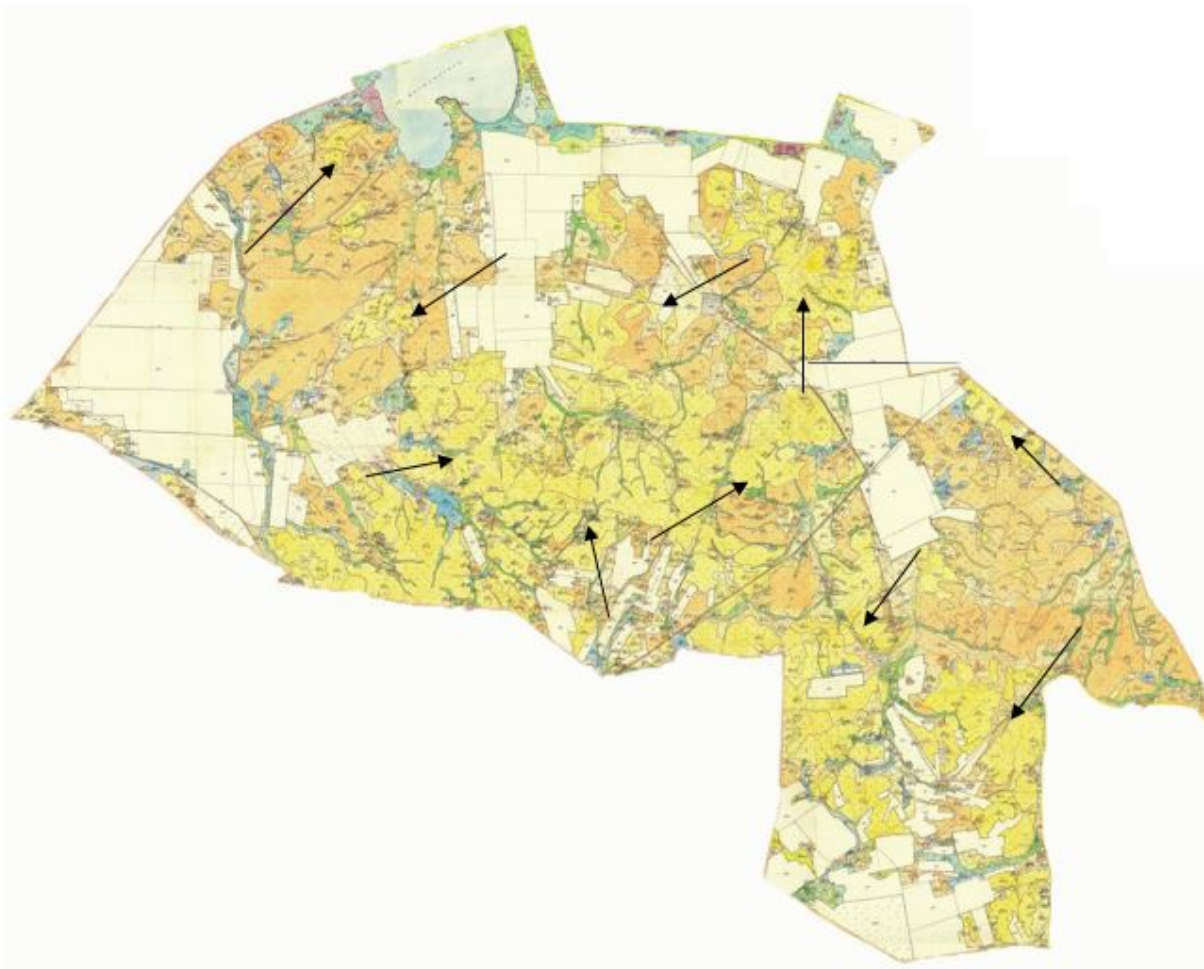
**Приемлемая схема пастбищеоборотов сельского округа Караколь
Каркаралинского района**



Условные обозначения:
→ Направления пастбищных угодий

Приложение 28
к Плану по управлению пастбищами и их
использованию по Каркаралинскому
району на 2018 - 2019 годы

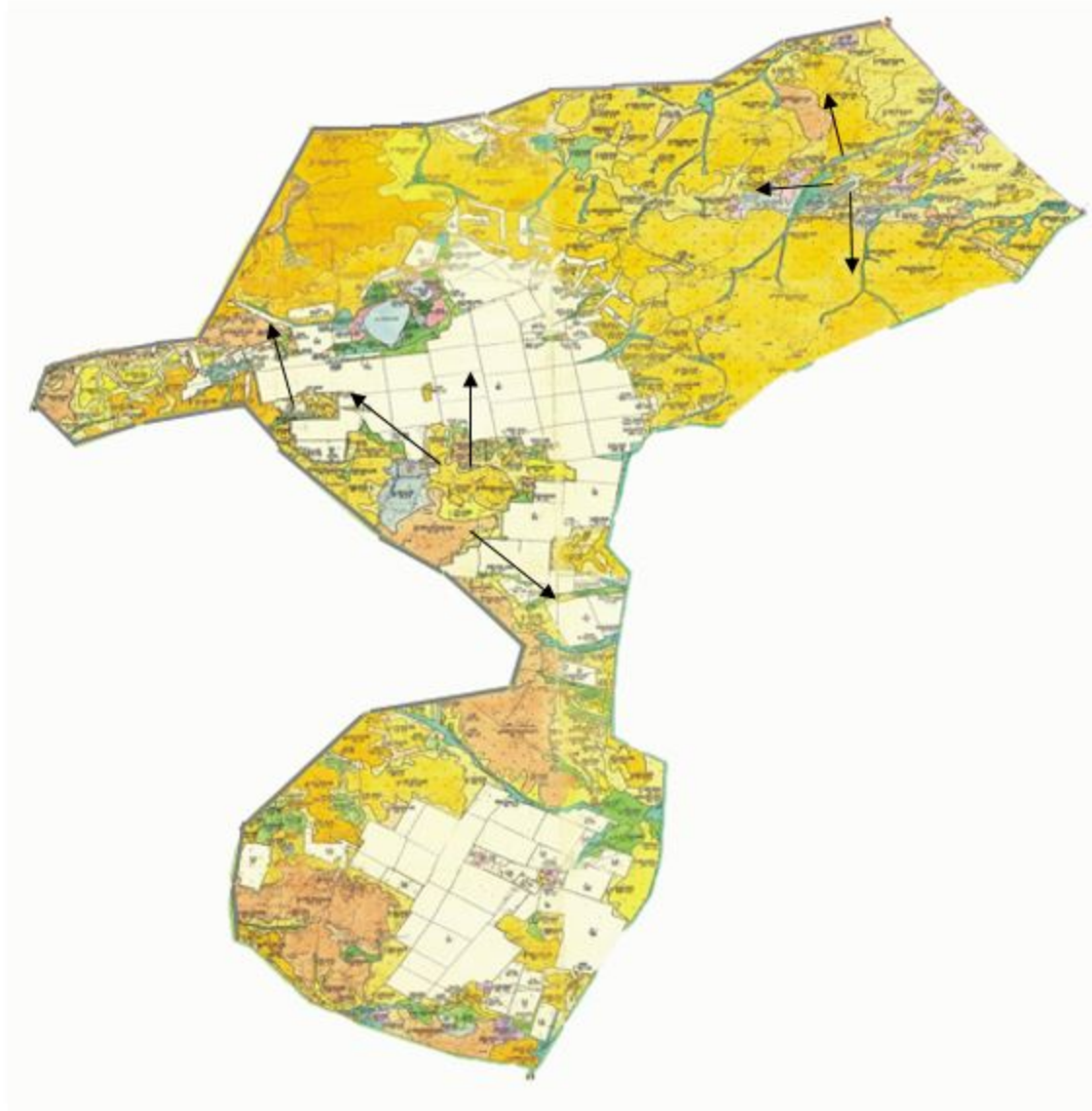
**Приемлемая схема пастбищеоборотов сельского округа Балкантау
Каркаралинского района**



Условные обозначения:
→ Направления пастбищных угодий

Приложение 29
к Плану по управлению пастбищами и их
использованию по Каркаралинскому
району на 2018 - 2019 годы

**Приемлемая схема пастбищеоборотов сельского округа Абай Каркаралинского
района**

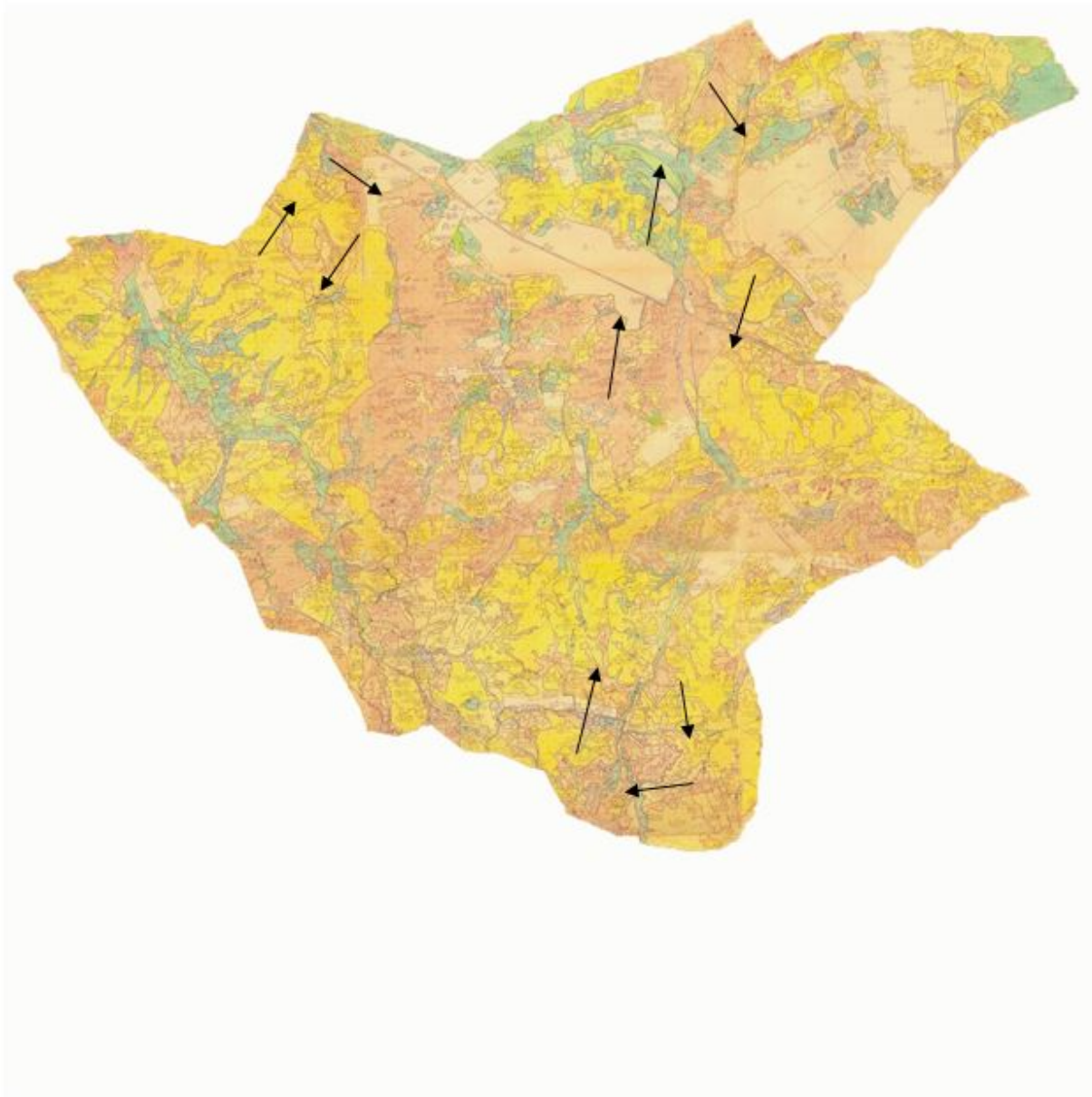


Условные обозначения:

→ Направления пастбищных угодий

Приложение 30
к Плану по управлению пастбищами и их
использованию по Каркаралинскому
району на 2018 - 2019 годы

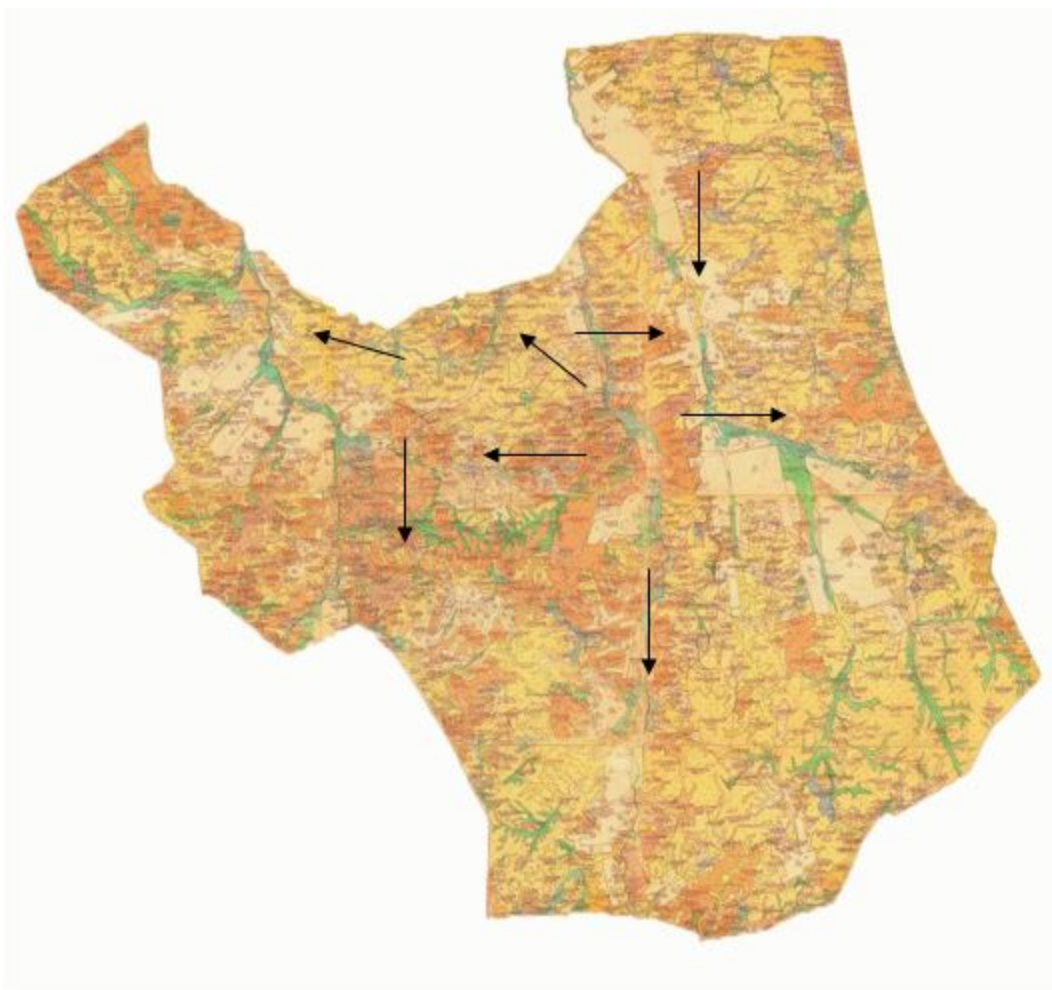
Приемлемая схема пастбищеоборотов Мартбек Мамыраевского сельского округа Каркаралинского района



Условные обозначения:
→ Направления пастбищных угодий

Приложение 31
к Плану по управлению пастбищами и их
использованию по Каркаралинскому
району на 2018 - 2019 годы

**Приемлемая схема пастбищеоборотов сельского округа Бесоба
Каркаралинского района**

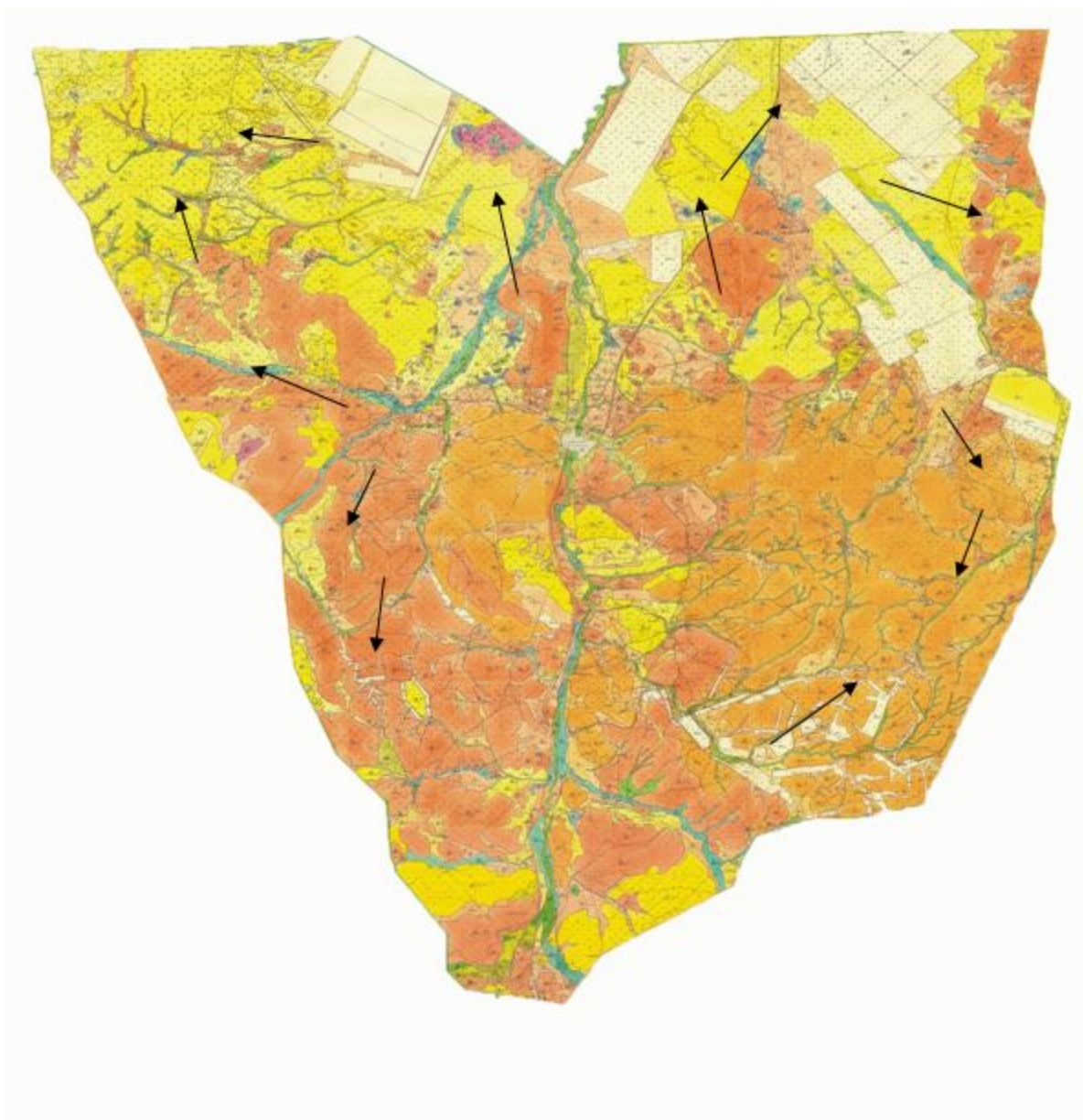


Условные обозначения:

→ Направления пастбищных угодий

Приложение 32
к Плану по управлению пастбищами и их
использованию по Каркаралинскому
району на 2018 - 2019 годы


**Приемлемая схема пастбищеоборотов Таттимбетовского сельского округа
Каркаралинского района**



Условные обозначения:
→ Направления пастбищных угодий

Приложение 33
к Плану по управлению пастбищами и их
использованию по Каркаралинскому
району на 2018 - 2019 годы

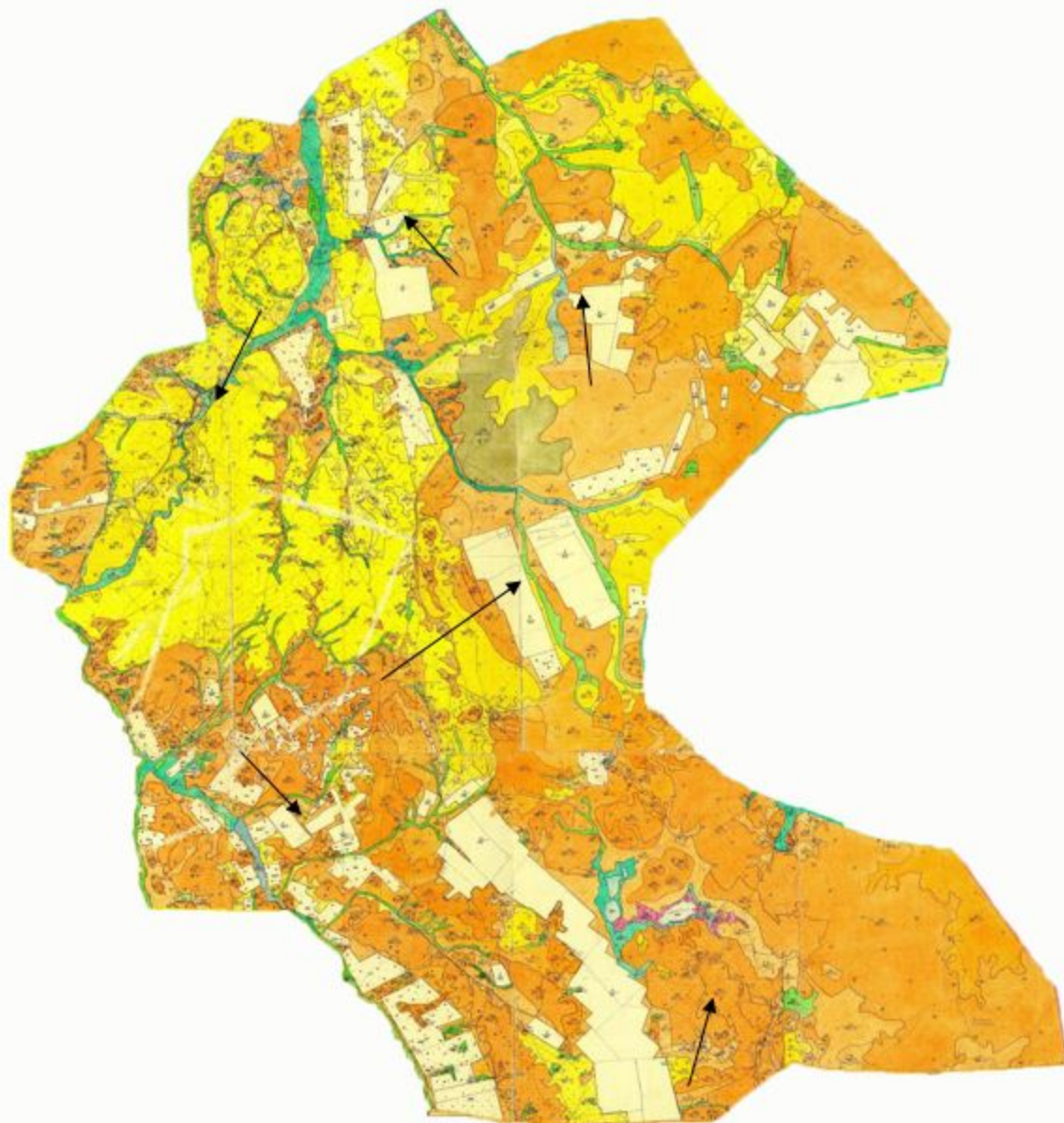
**Приемлемая схема пастбищеоборотов Жанатоганского сельского округа
Каркаралинского района**



Условные обозначения:
→ Направления пастбищных угодий

Приложение 34
к Плану по управлению пастбищами и их
использованию по Каркаралинскому
району на 2018 - 2019 годы

**Приемлемая схема пастбищеоборотов сельского округа имени Ныгмета
Нурмакова Каркаралинского района**

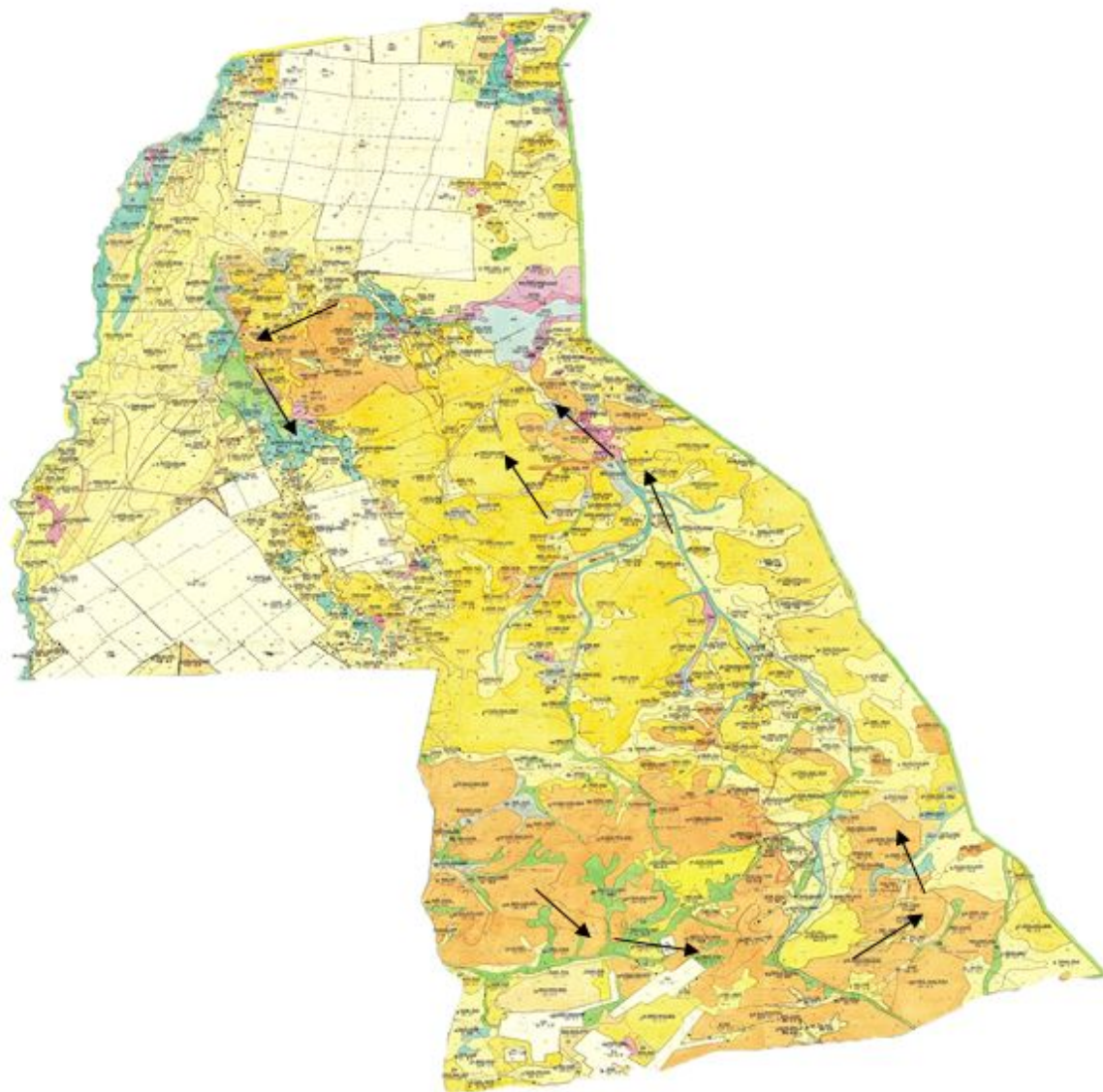


Условные обозначения:

→ Направления пастбищных угодий

Приложение 35
к Плану по управлению пастбищами и их
использованию по Каркаралинскому
району на 2018 - 2019 годы

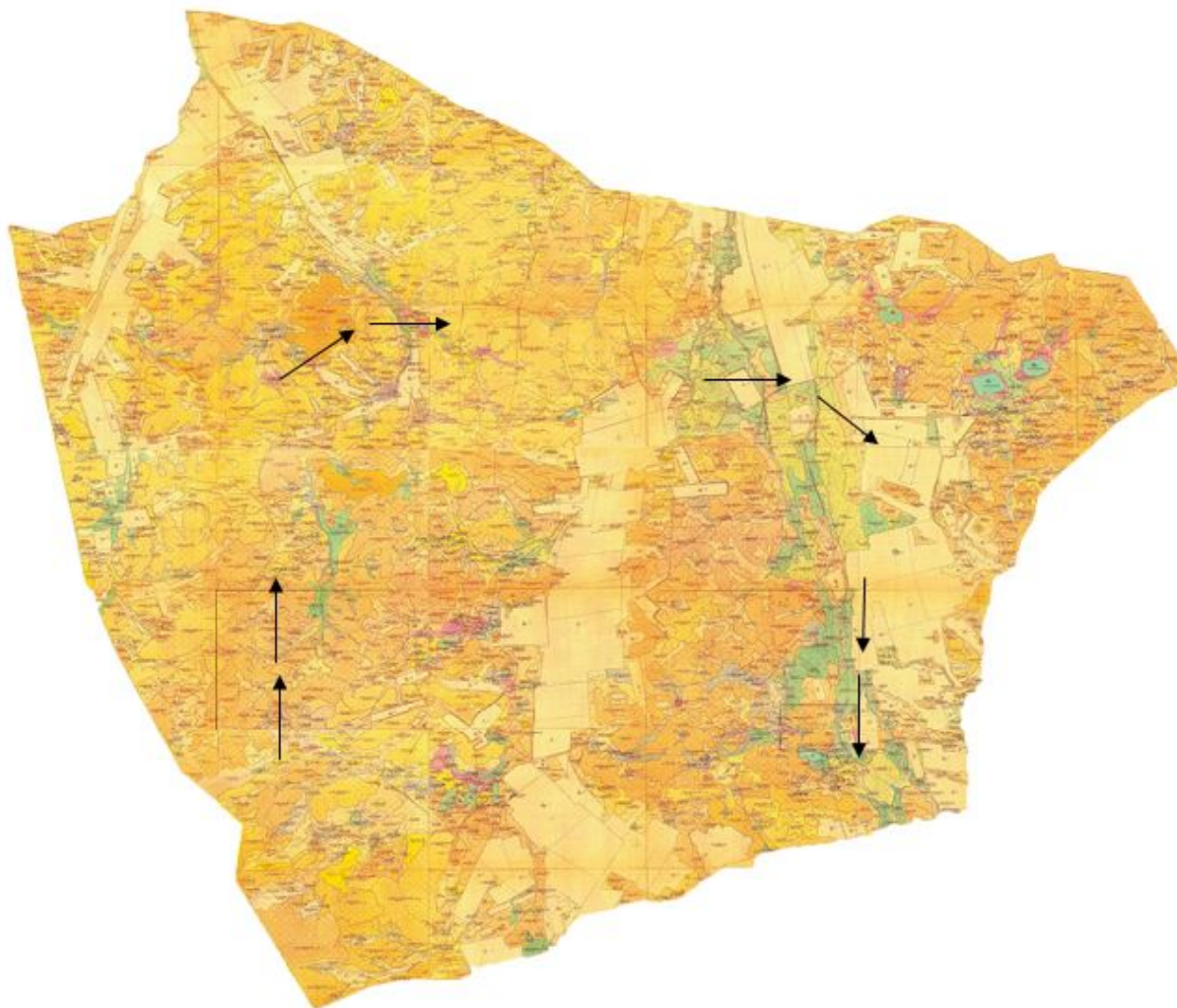
**Приемлемая схема пастбищеоборотов Мадийского сельского округа
Каркаралинского района**



Условные обозначения:
→ Направления пастбищных угодий

Приложение 36
к Плану по управлению пастбищами и их
использованию по Каркаралинскому
району на 2018 - 2019 годы

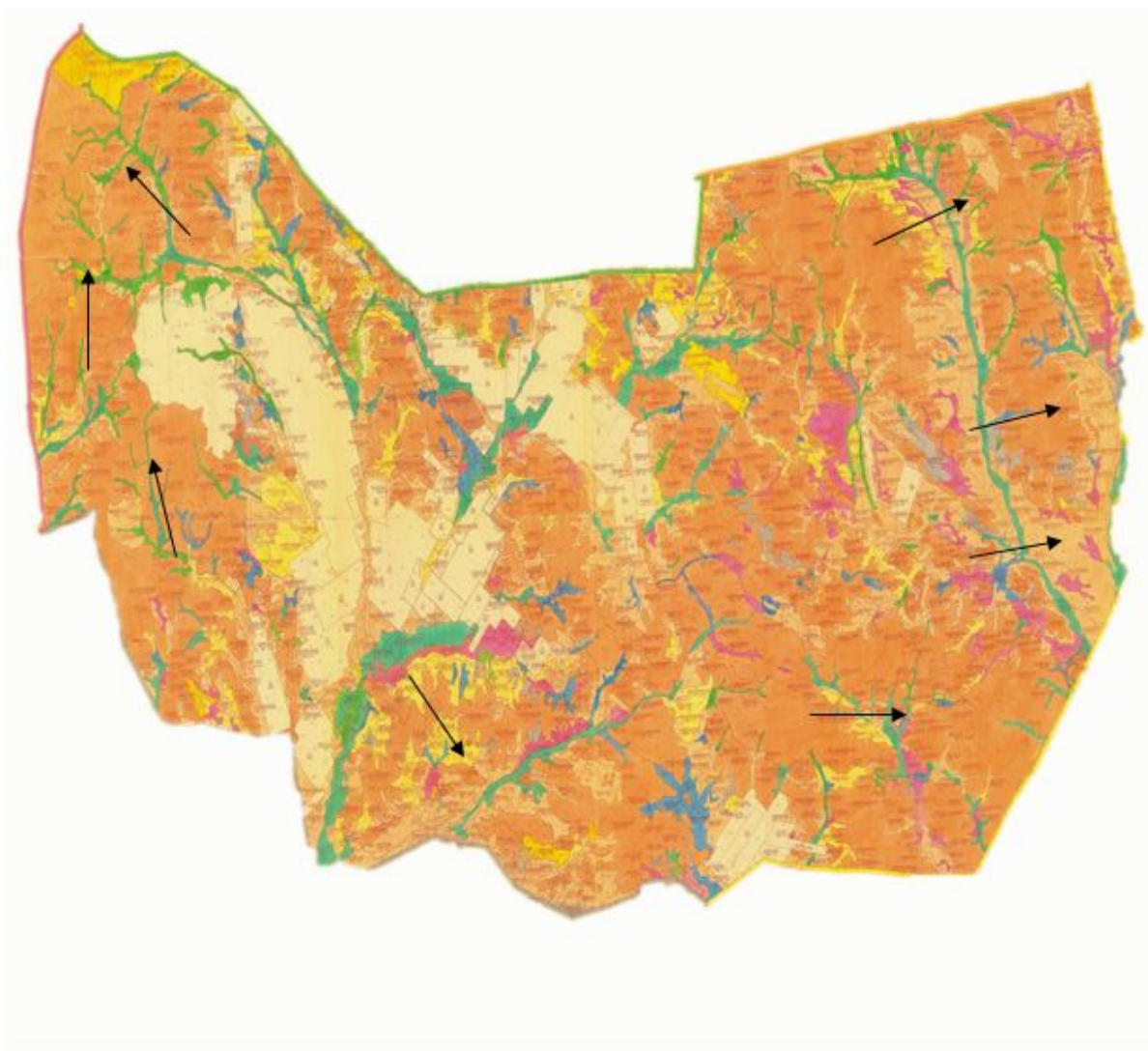
**Приемлемая схема пастбищеоборотов Тегиспилдикского сельского округа
Каркаралинского района**



Условные обозначения:
→ Направления пастбищных угодий

Приложение 37
к Плану по управлению пастбищами и их
использованию по Каркаралинскому
району на 2018 - 2019 годы

**Приемлемая схема пастбищеоборотов сельского округа Темирши
Каркаралинского района**

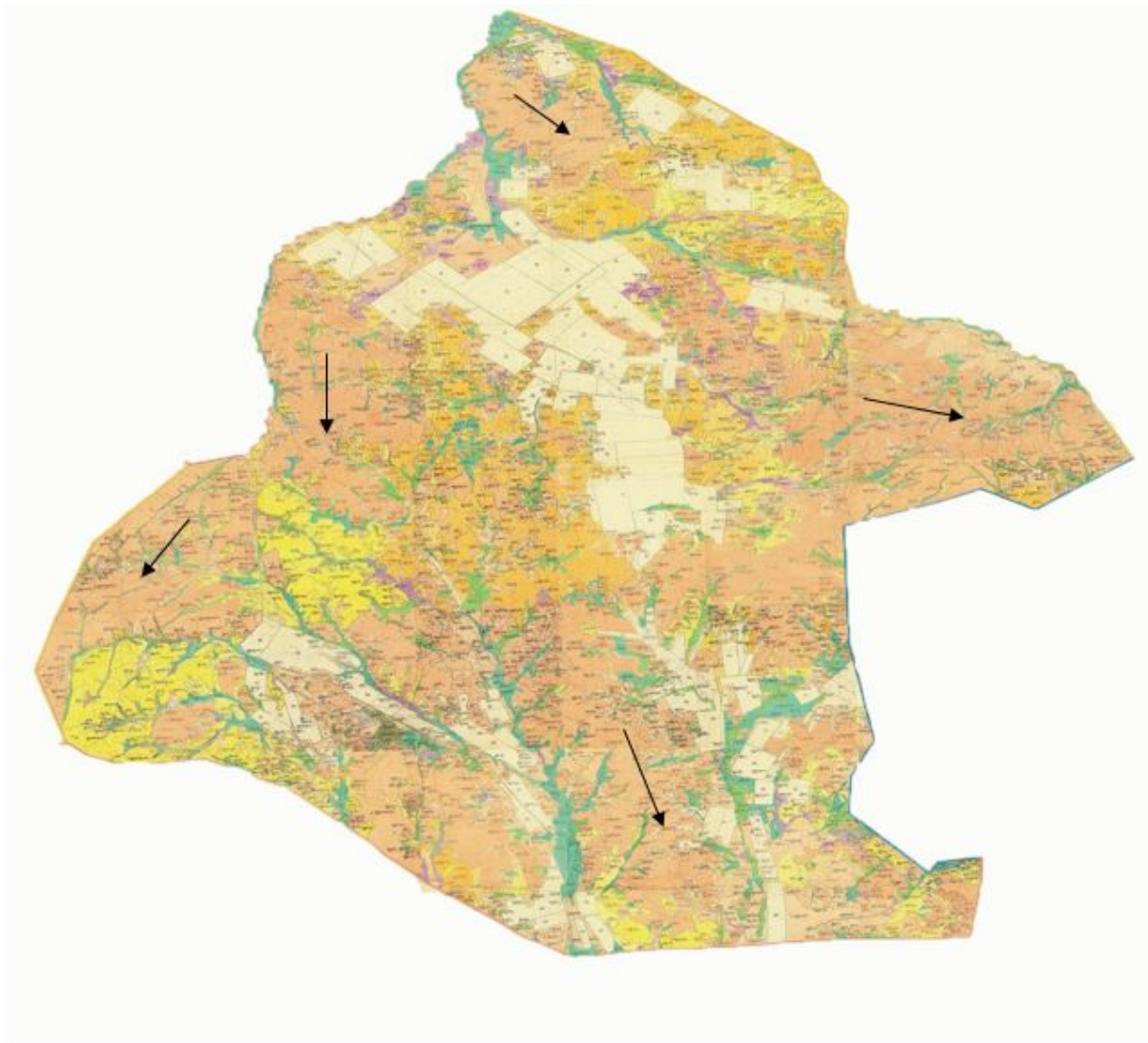


Условные обозначения:

→ Направления пастбищных угодий

Приложение 38
к Плану по управлению пастбищами и их
использованию по Каркаралинскому
району на 2018 - 2019 годы

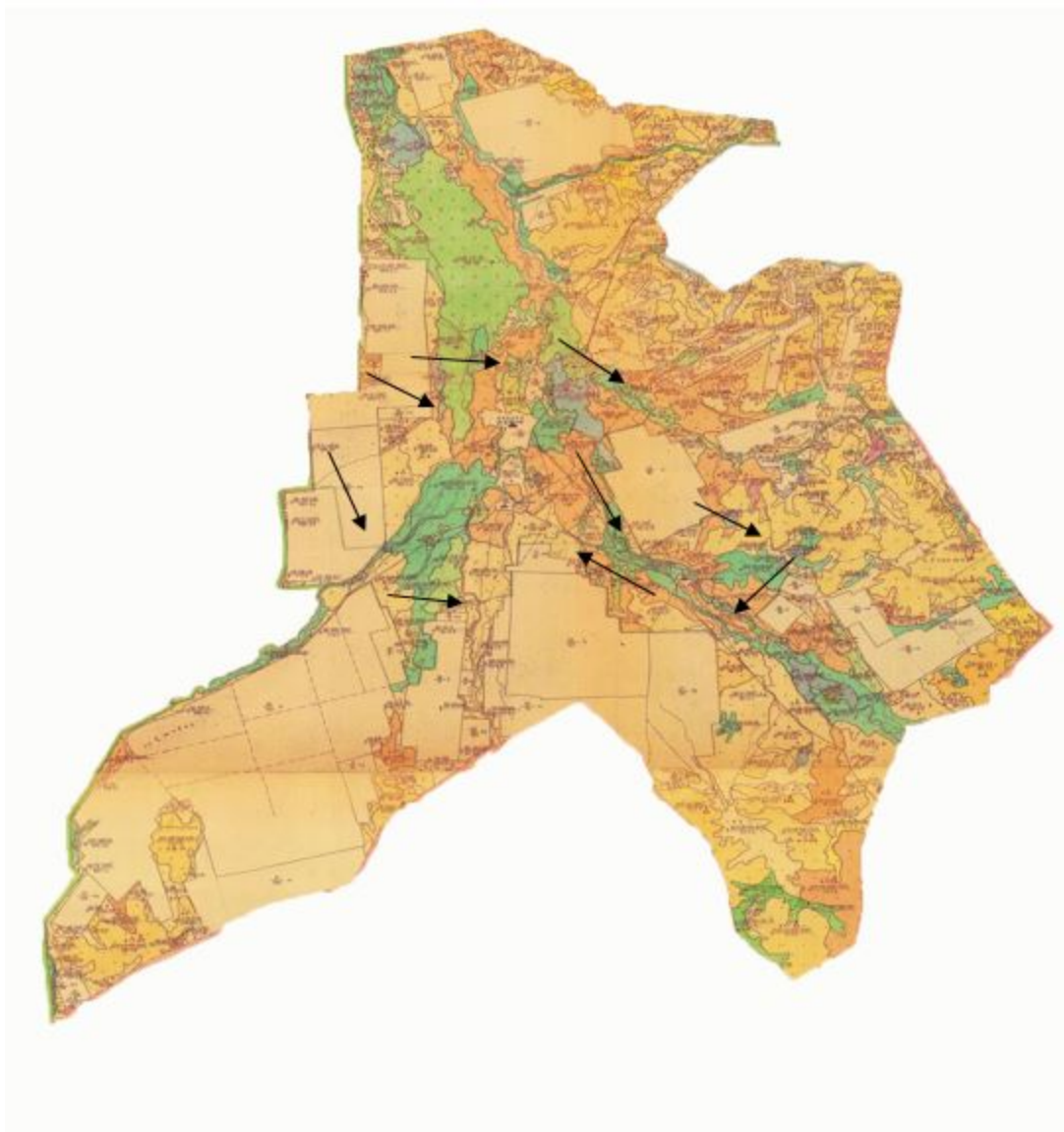
**Приемлемая схема пастбищеоборотов сельского округа Томар
Каркаралинского района**



Условные обозначения:
→ Направления пастбищных угодий

Приложение 39
к Плану по управлению пастбищами и их
использованию по Каркаралинскому
району на 2018 - 2019 годы

**Приемлемая схема пастбищеоборотов Нуркен Абдировского сельского округа
Каркаралинского района**



Условные обозначения:
→ Направления пастбищных угодий

Приложение 40
к Плану по управлению пастбищами и их
использованию по Каркаралинскому
району на 2018 - 2019 годы

**Приемлемая схема пастбищеоборотов Бахтинского сельского округа
Каркаралинского района**



Условные обозначения:
→ Направления пастбищных угодий

Приложение 41
к Плану по управлению пастбищами и их
использованию по Каркаралинскому
району на 2018 - 2019 годы

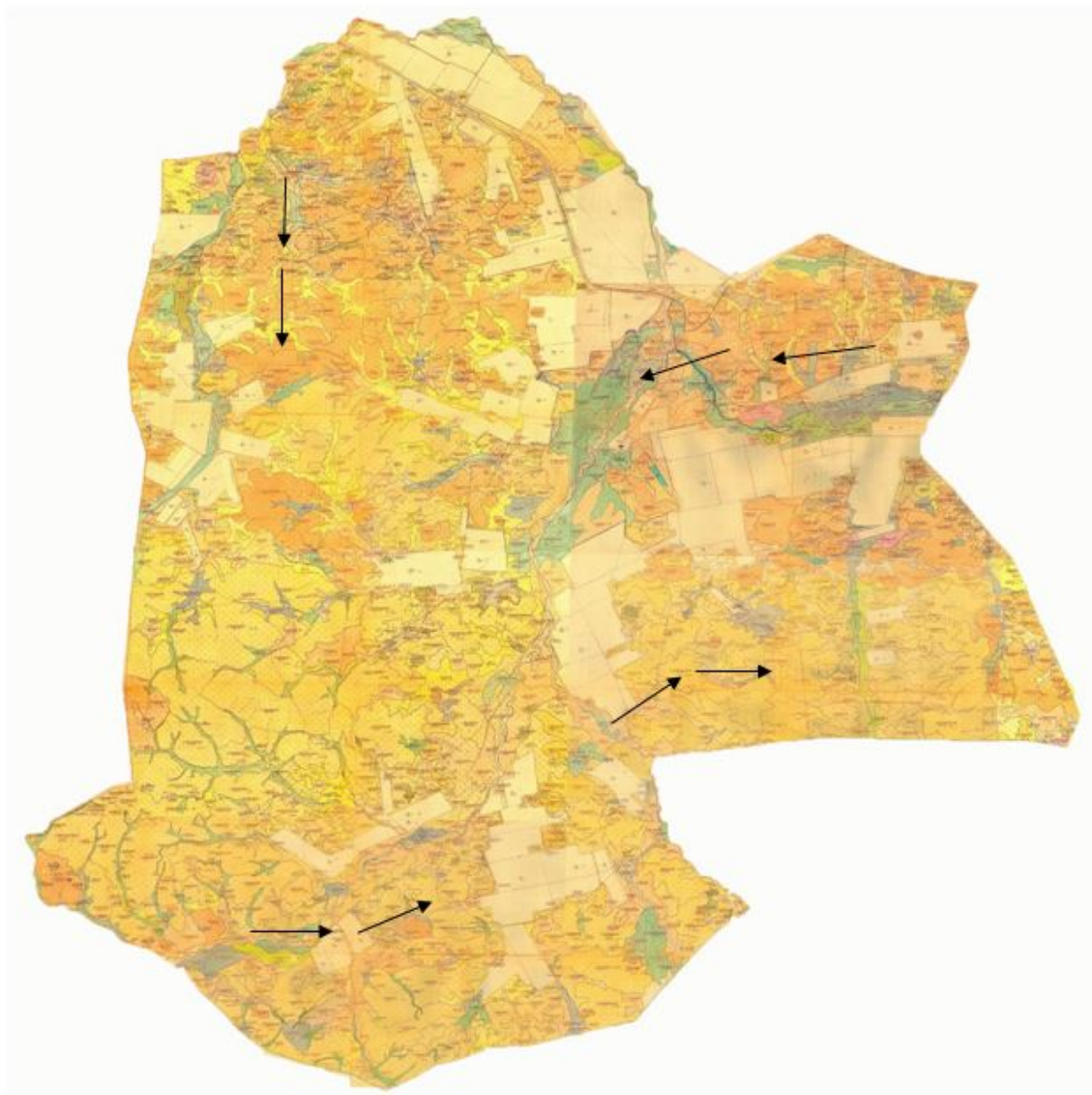
**Приемлемая схема пастбищеоборотов сельского округа Кайнарбулак
Каркаралинского района**



Условные обозначения:
→ Направления пастбищных угодий

Приложение 42
к Плану по управлению пастбищами и их
использованию по Каркаралинскому
району на 2018 - 2019 годы

**Приемлемая схема пастбищеоборотов сельского округа Ынталы
Каркаралинского района**



Условные обозначения:
→ Направления пастбищных угодий

Приложение 43
к Плану по управлению пастбищами и их
использованию по Каркаралинскому
району на 2018 - 2019 годы

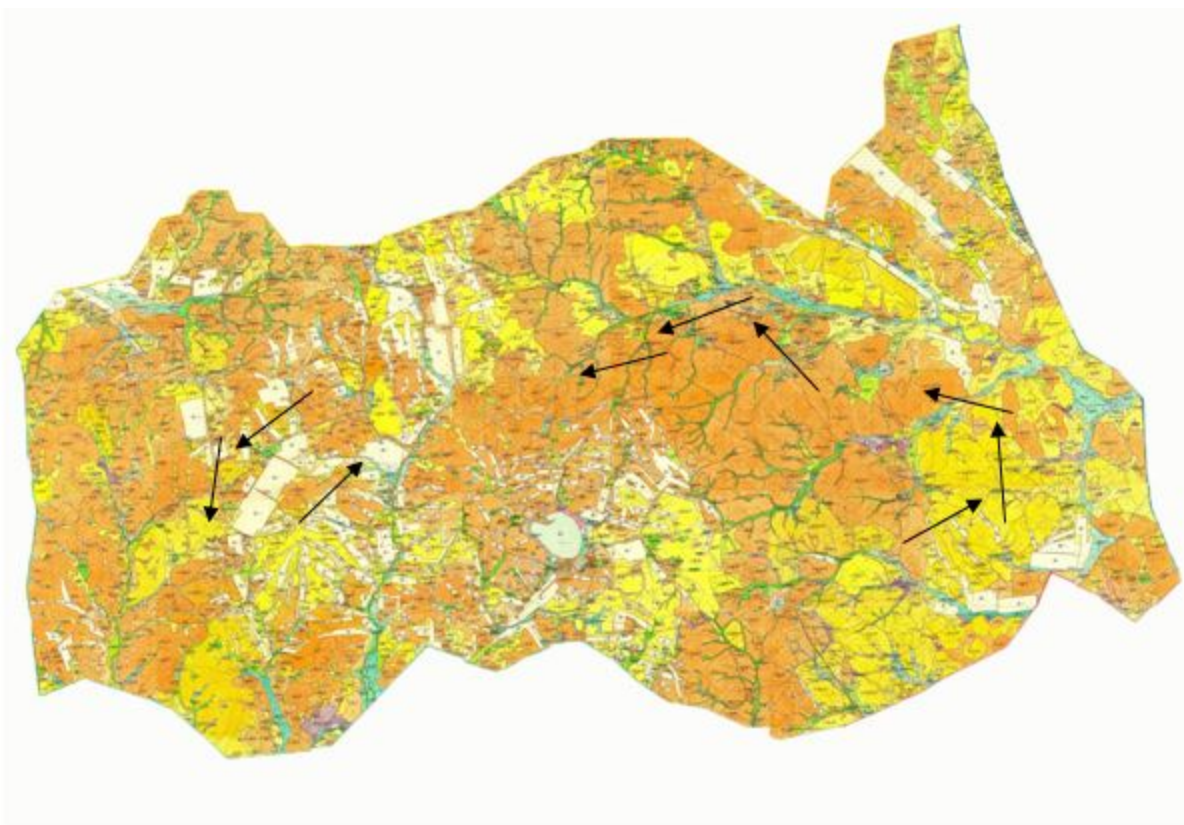
**Приемлемая схема пастбищеоборотов сельского округа Угар Каркаралинского
района**



Условные обозначения:
→ Направления пастбищных угодий

Приложение 44
к Плану по управлению пастбищами и их
использованию по Каркаралинскому
району на 2018 - 2019 годы

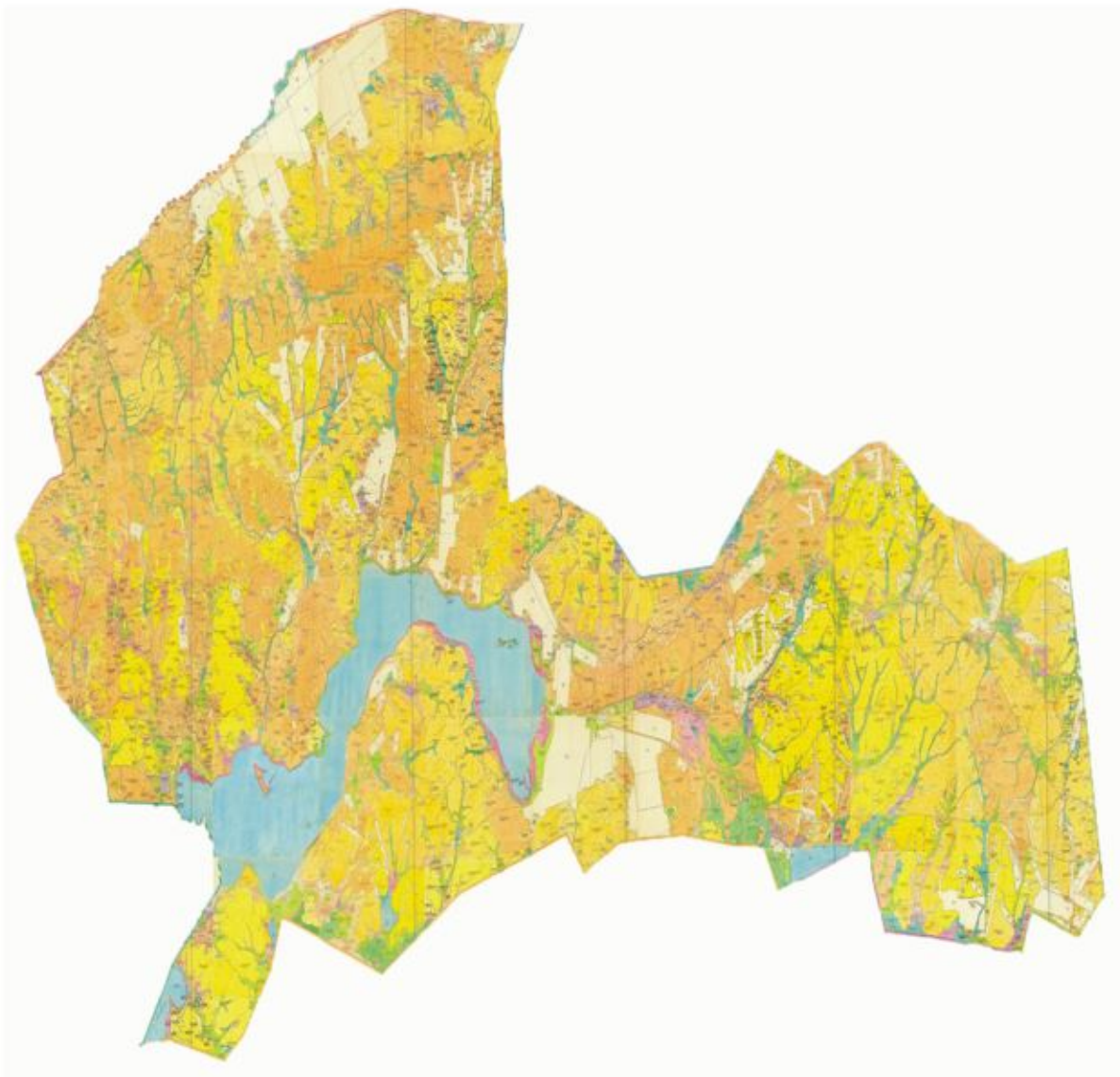
**Приемлемая схема пастбищеоборотов Шарьктинского сельского округа
Каркаралинского района**



Условные обозначения:
→ Направления пастбищных угодий

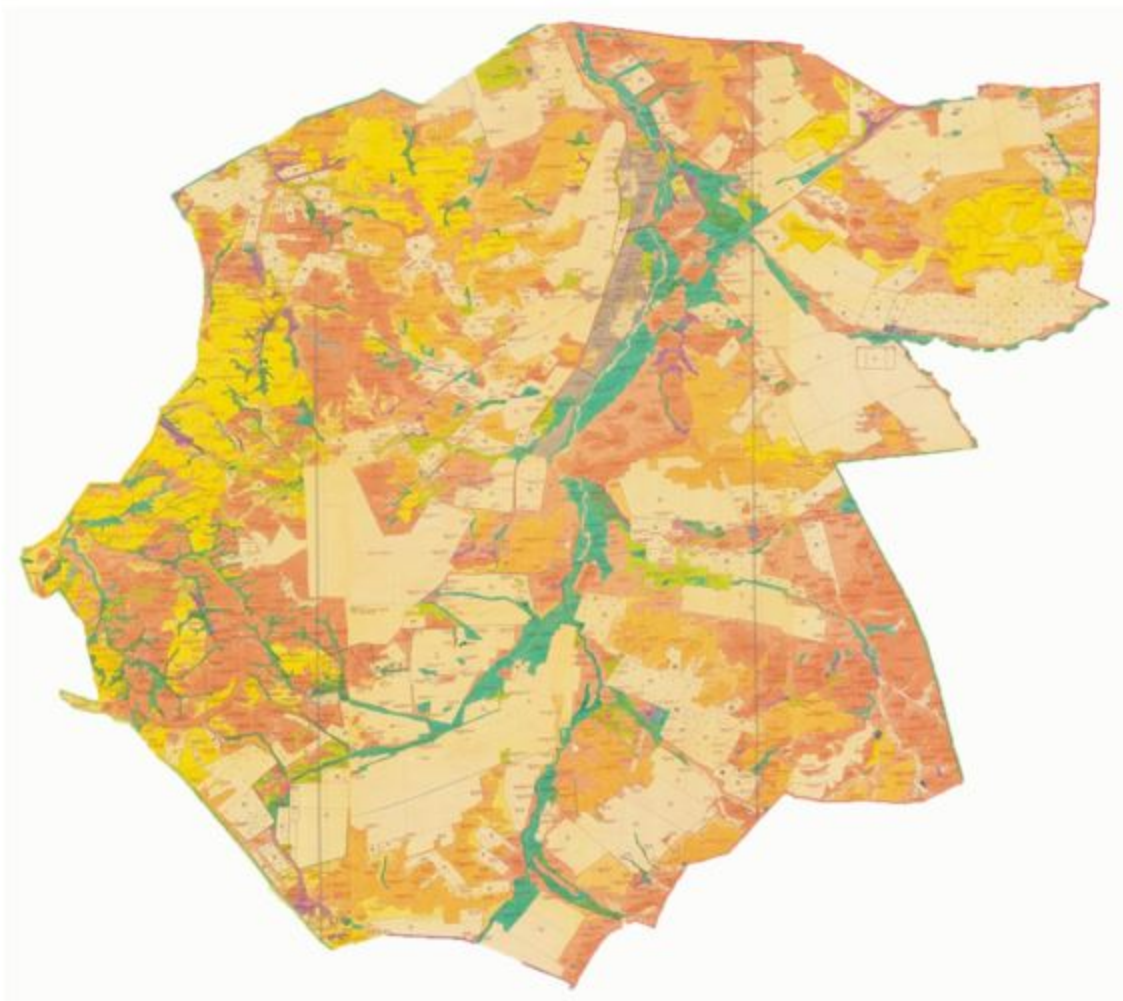
Приложение 45
к Плану по управлению пастбищами и их
использованию по Каркаралинскому
району на 2018 - 2019 годы

Карта с обозначением внешних и внутренних границ и площадей пастбищ, в том числе сезонных, объектов пастбищной инфраструктуры Кояндинского сельского округа Каркаралинского района



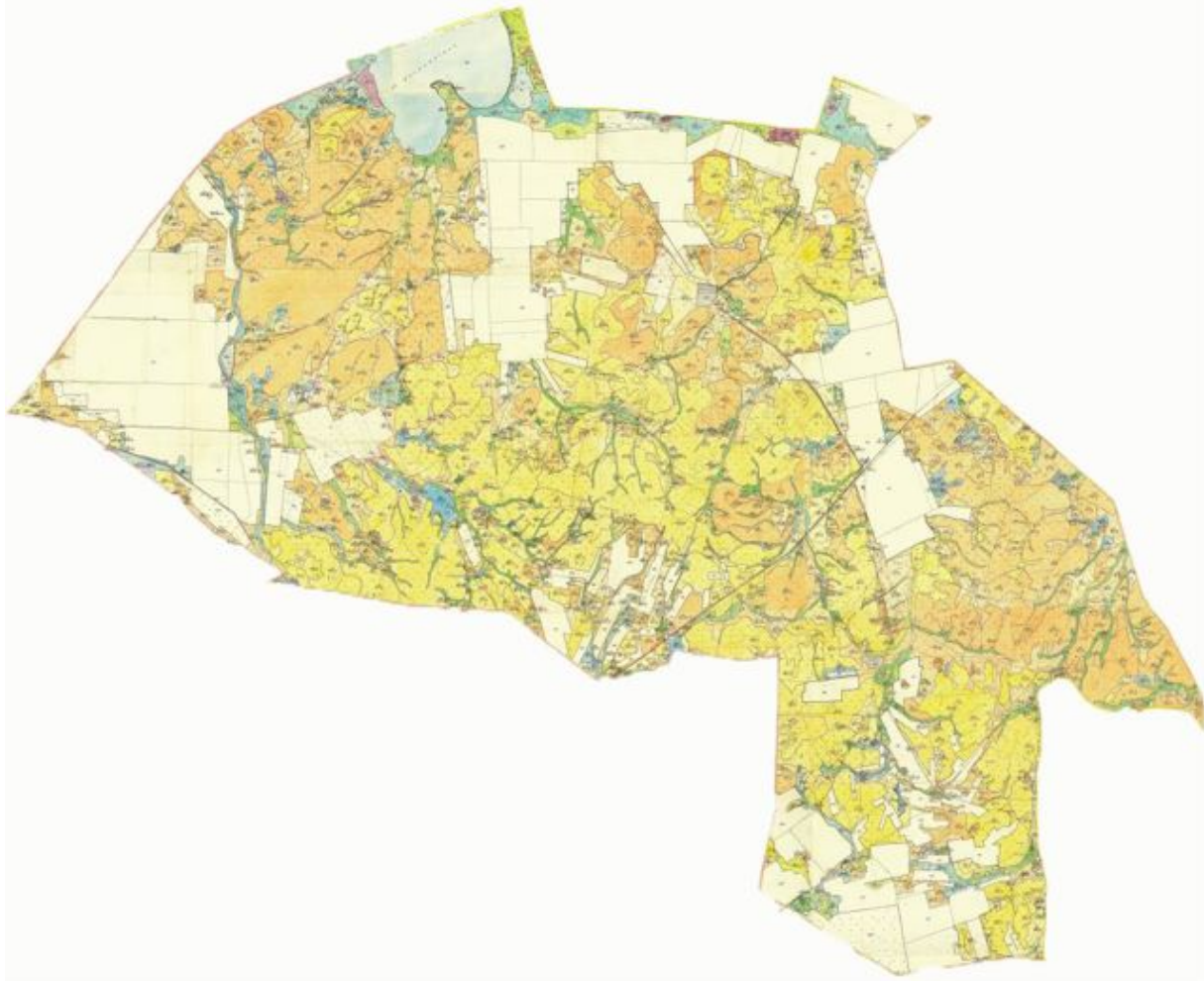
Приложение 46
к Плану по управлению пастбищами и их
использованию по Каркаралинскому
району на 2018 - 2019 годы

Карта с обозначением внешних и внутренних границ и площадей пастбищ, в том числе сезонных, объектов пастбищной инфраструктуры Киргизского сельского округа Каркаралинского района



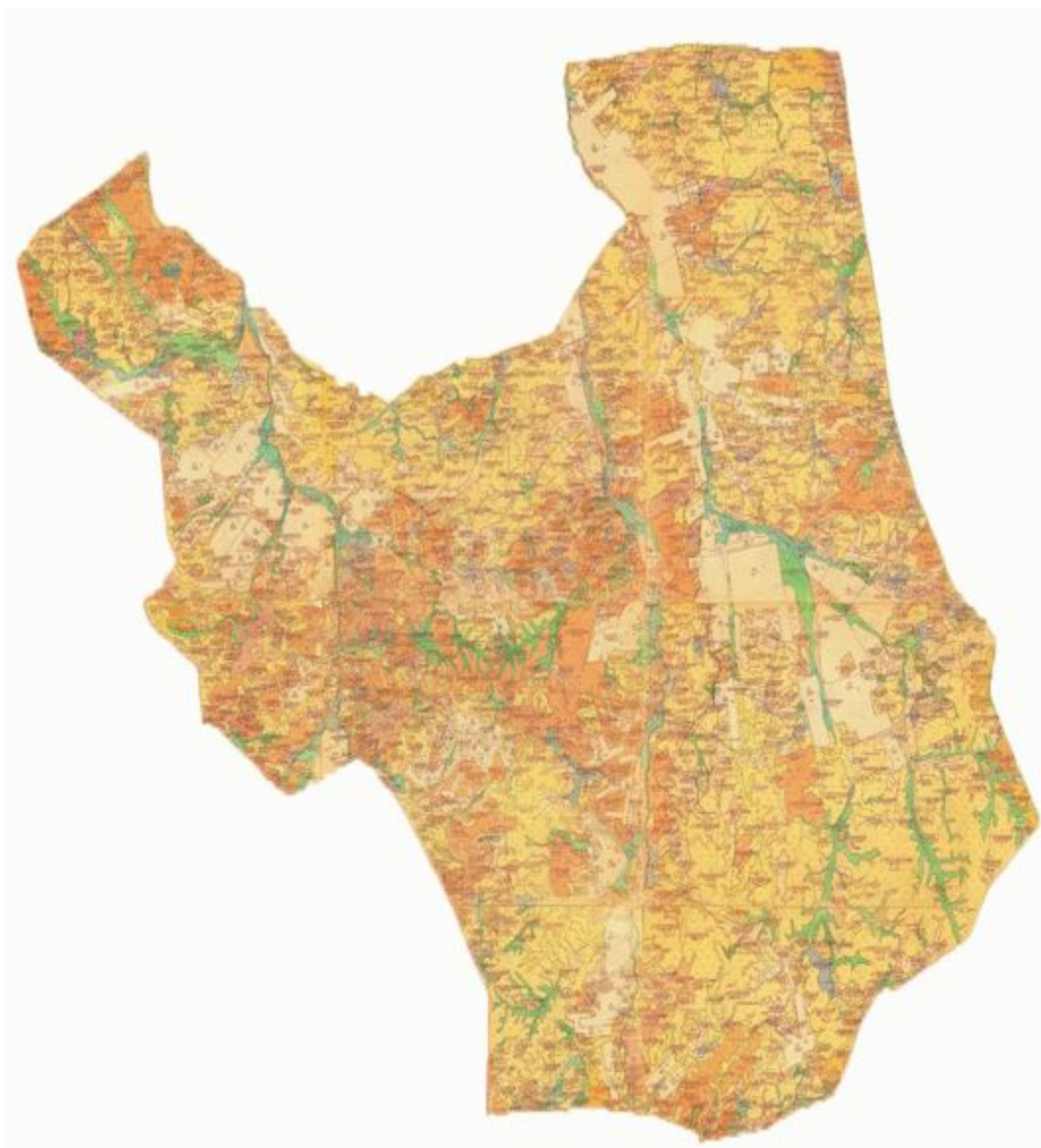
Приложение 47
к Плану по управлению пастбищами и их
использованию по Каркаралинскому
району на 2018 - 2019 годы

Карта с обозначением внешних и внутренних границ и площадей пастбищ, в том числе сезонных, объектов пастбищной инфраструктуры сельского округа Касым Аманжолова Каркаралинского района



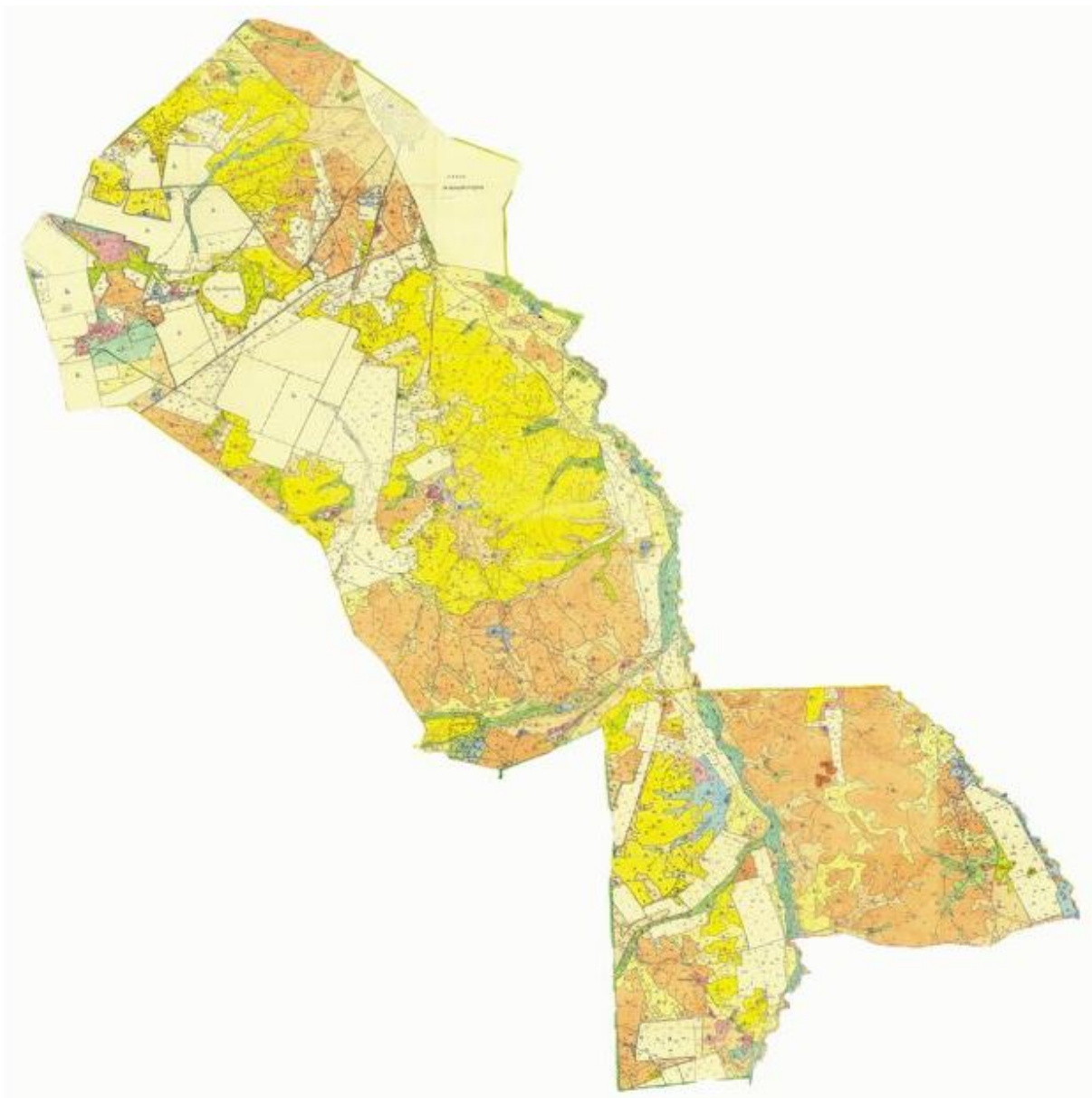
Приложение 48
к Плану по управлению пастбищами и их
использованию по Каркаралинскому
району на 2018 - 2019 годы

Карта с обозначением внешних и внутренних границ и площадей пастбищ, в том числе сезонных, объектов пастбищной инфраструктуры Каршыгалинского сельского округа Каркаралинского района



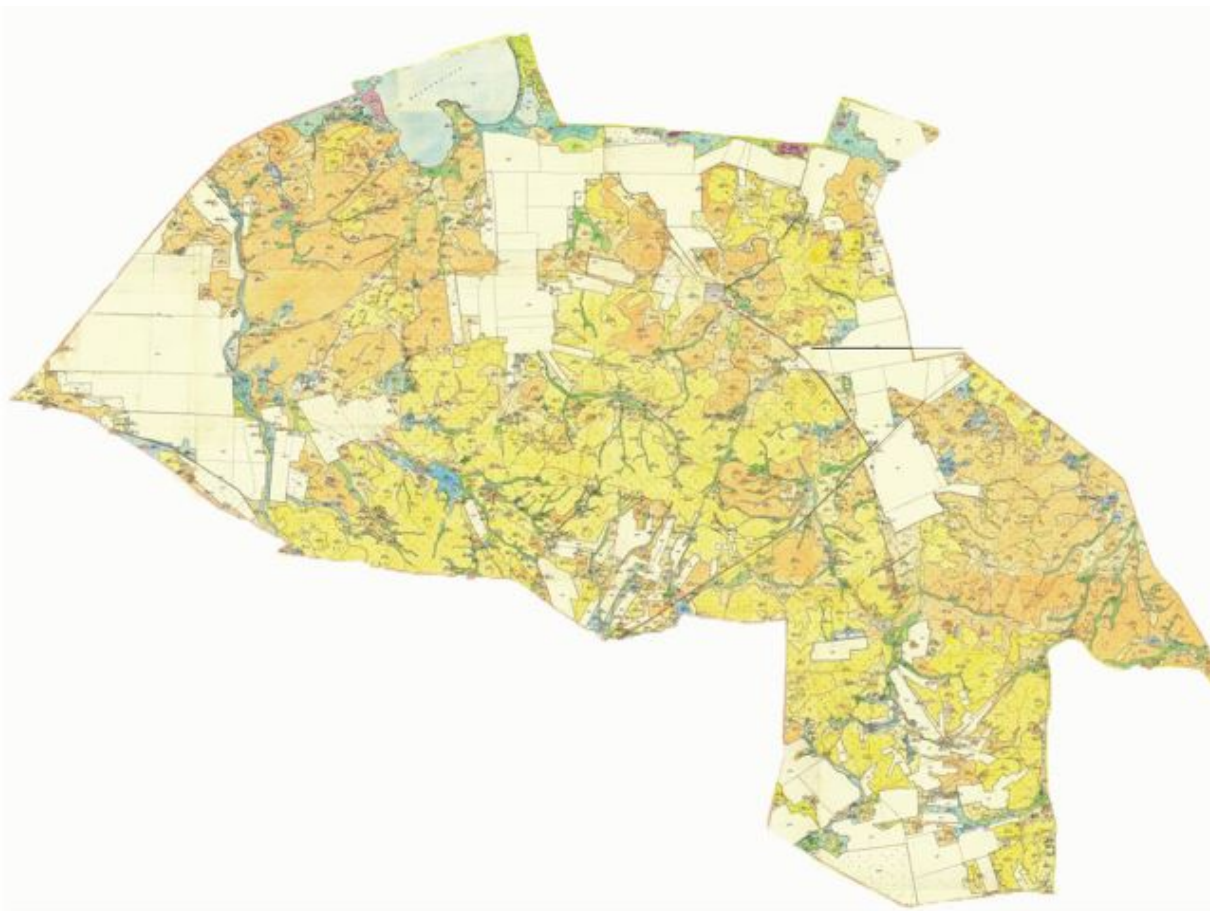
Приложение 49
к Плану по управлению пастбищами и их
использованию по Каркаралинскому
району на 2018 - 2019 годы

Карта с обозначением внешних и внутренних границ и площадей пастбищ, в том числе сезонных, объектов пастбищной инфраструктуры Каракольского сельского округа Каркаралинского района



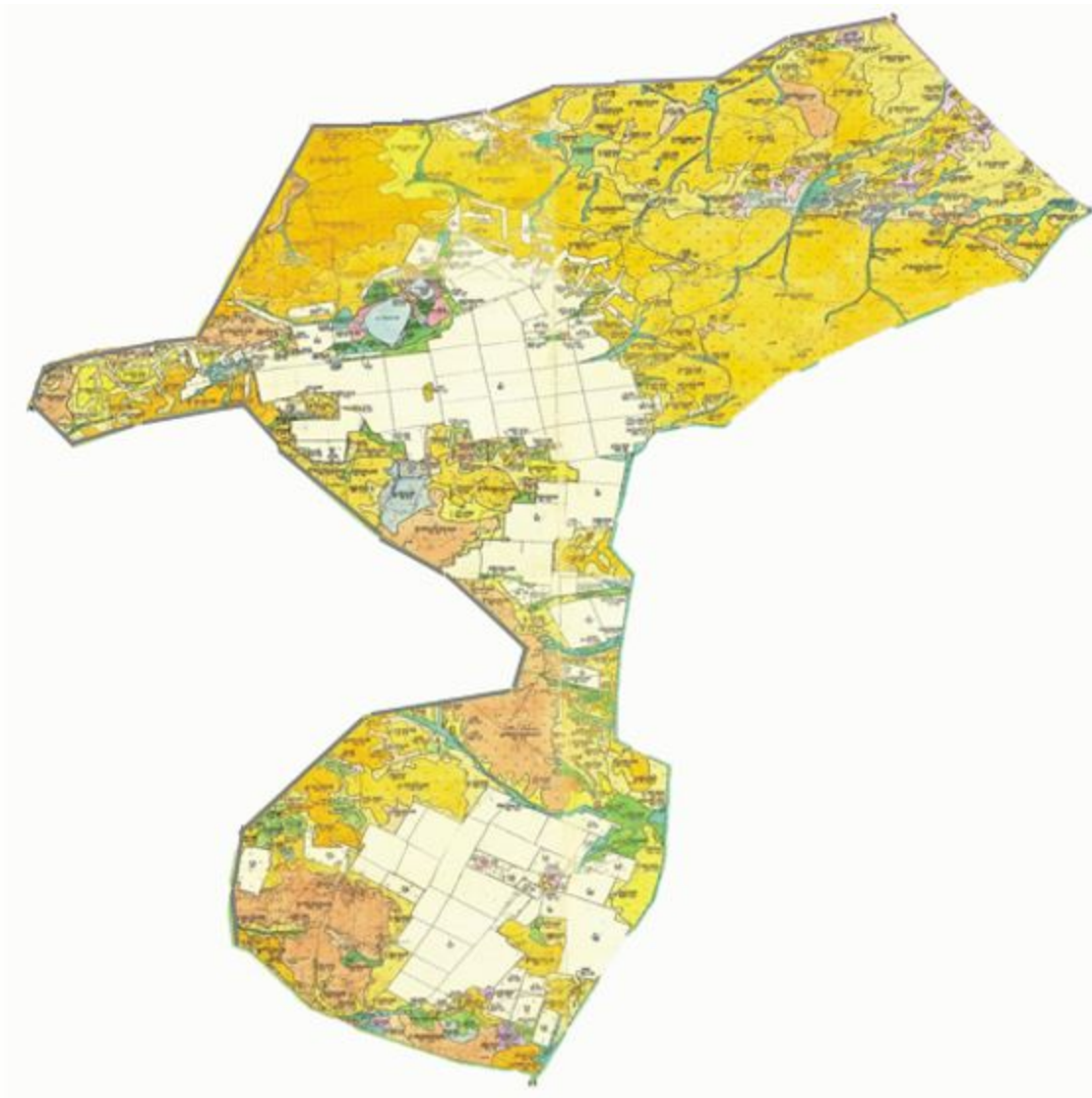
Приложение 50
к Плану по управлению пастбищами и их
использованию по Каркаралинскому
району на 2018 - 2019 годы

Карта с обозначением внешних и внутренних границ и площадей пастбищ, в том числе сезонных, объектов пастбищной инфраструктуры Балкантауского сельского округа Каркаралинского района



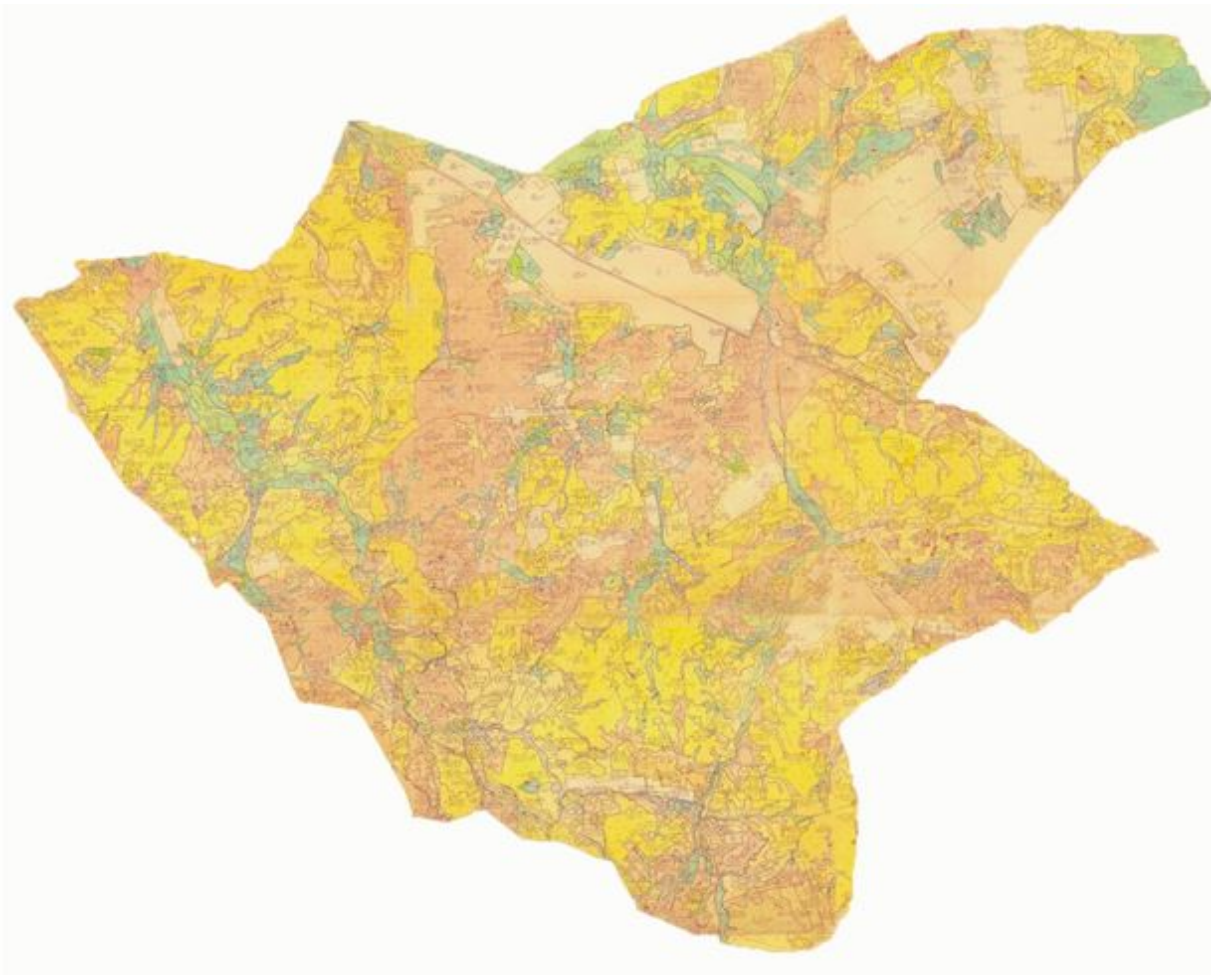
Приложение 51
к Плану по управлению пастбищами и их
использованию по Каркаралинскому
району на 2018 - 2019 годы

Карта с обозначением внешних и внутренних границ и площадей пастбищ, в том числе сезонных, объектов пастбищной инфраструктуры сельского округа Абай Каркаралинского района



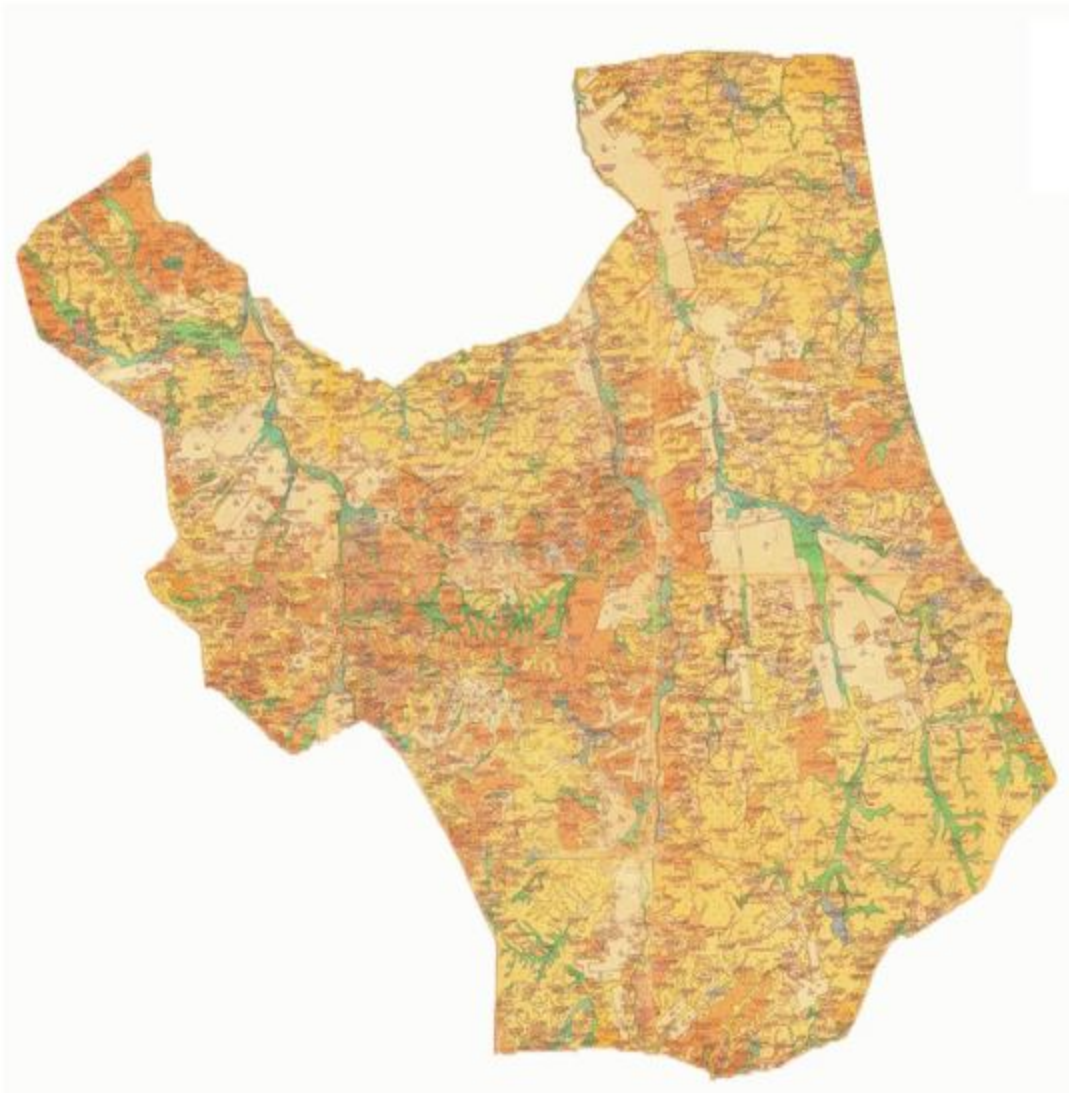
Приложение 52
к Плану по управлению пастбищами и их
использованию по Каркаралинскому
району на 2018 - 2019 годы

Карта с обозначением внешних и внутренних границ и площадей пастбищ, в том числе сезонных, объектов пастбищной инфраструктуры сельского округа Мартбека Мамыраева Каркаралинского района



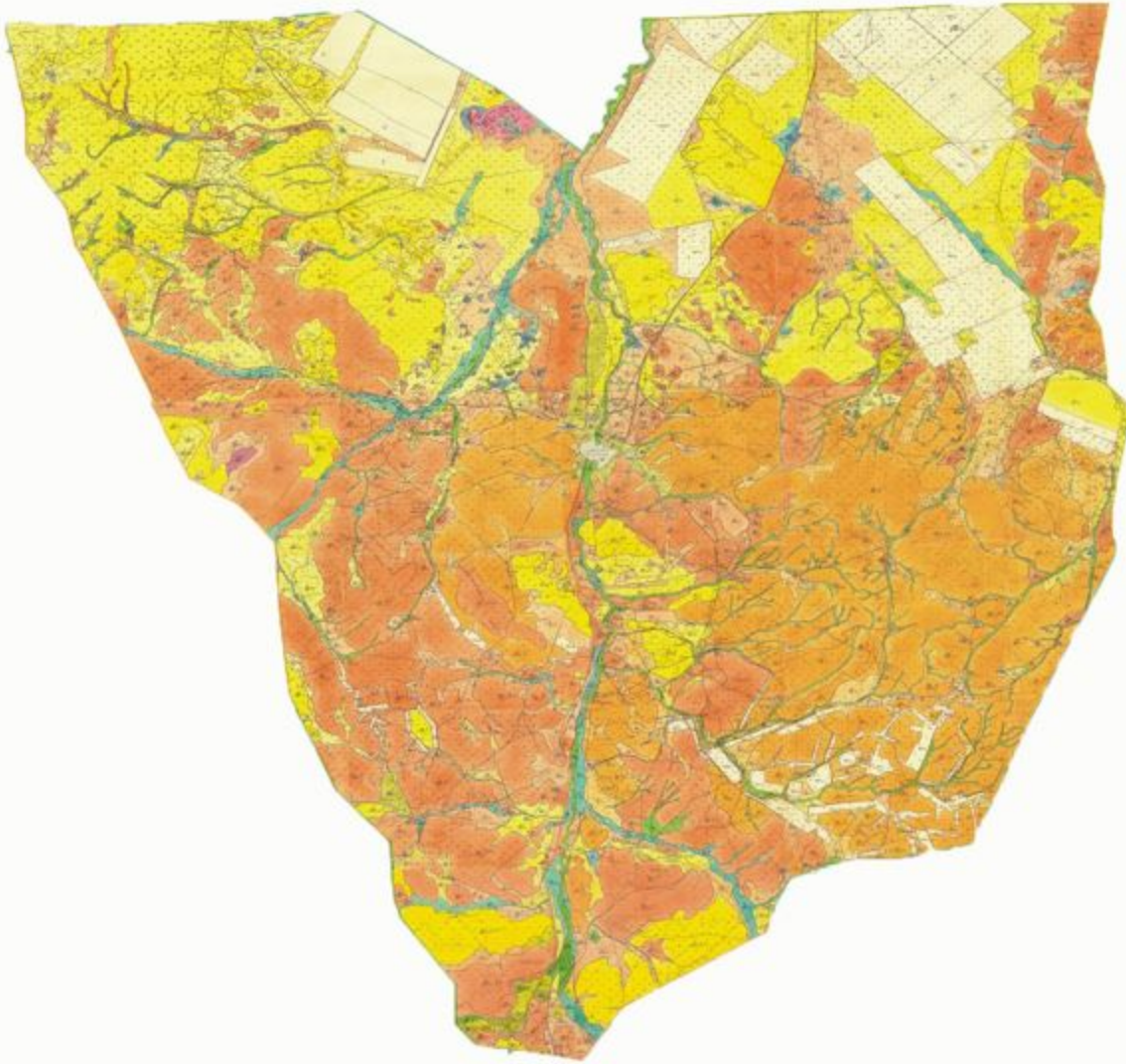
Приложение 53
к Плану по управлению пастбищами и их
использованию по Каркаралинскому
району на 2018 - 2019 годы

Карта с обозначением внешних и внутренних границ и площадей пастбищ, в том числе сезонных, объектов пастбищной инфраструктуры сельского округа Бесоба Каркаралинского района



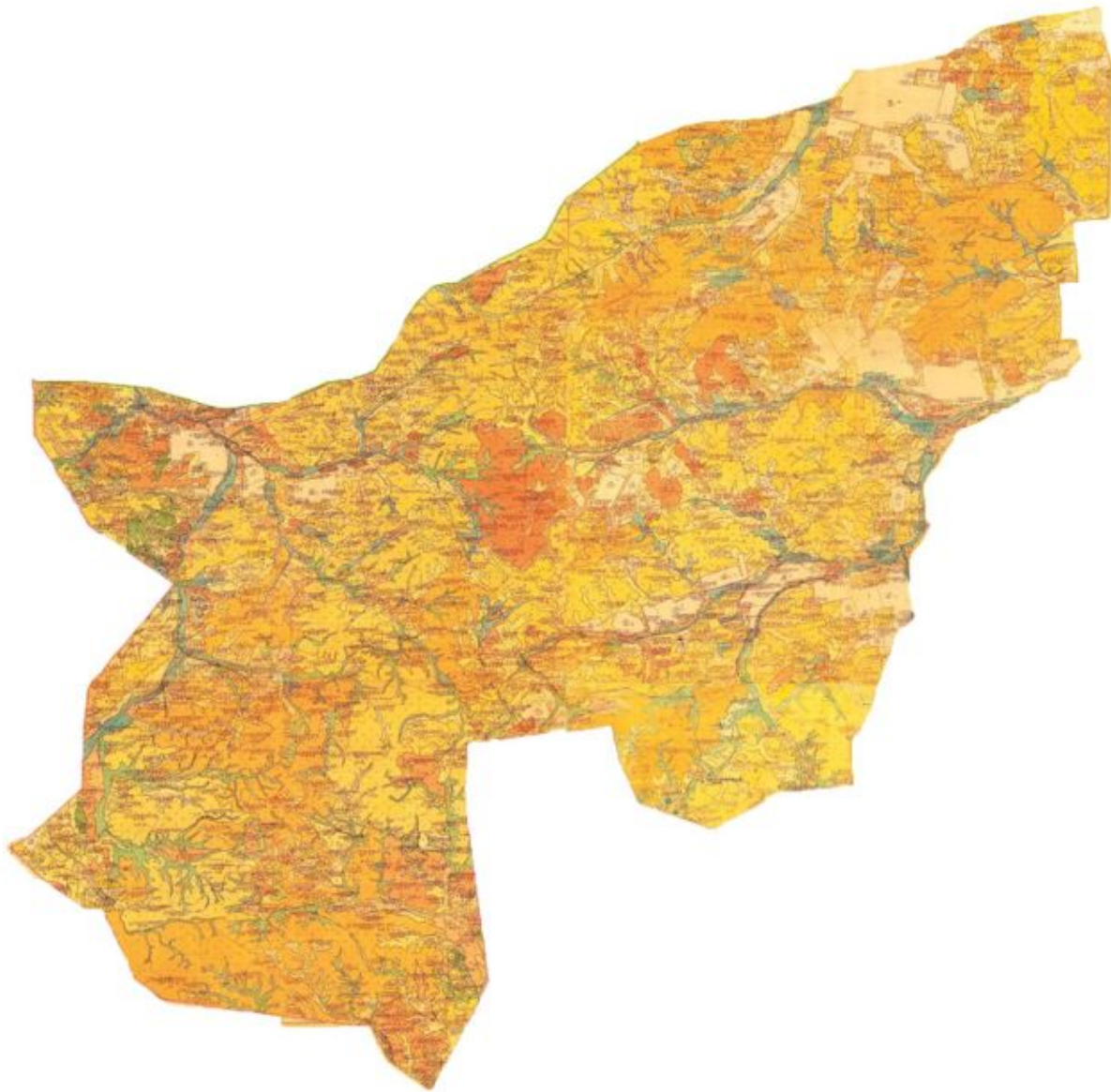
Приложение 54
к Плану по управлению пастбищами и их
использованию по Каркаралинскому
району на 2018 - 2019 годы

Карта с обозначением внешних и внутренних границ и площадей пастбищ, в том числе сезонных, объектов пастбищной инфраструктуры Таттимбетовского сельского округа Каркаралинского района



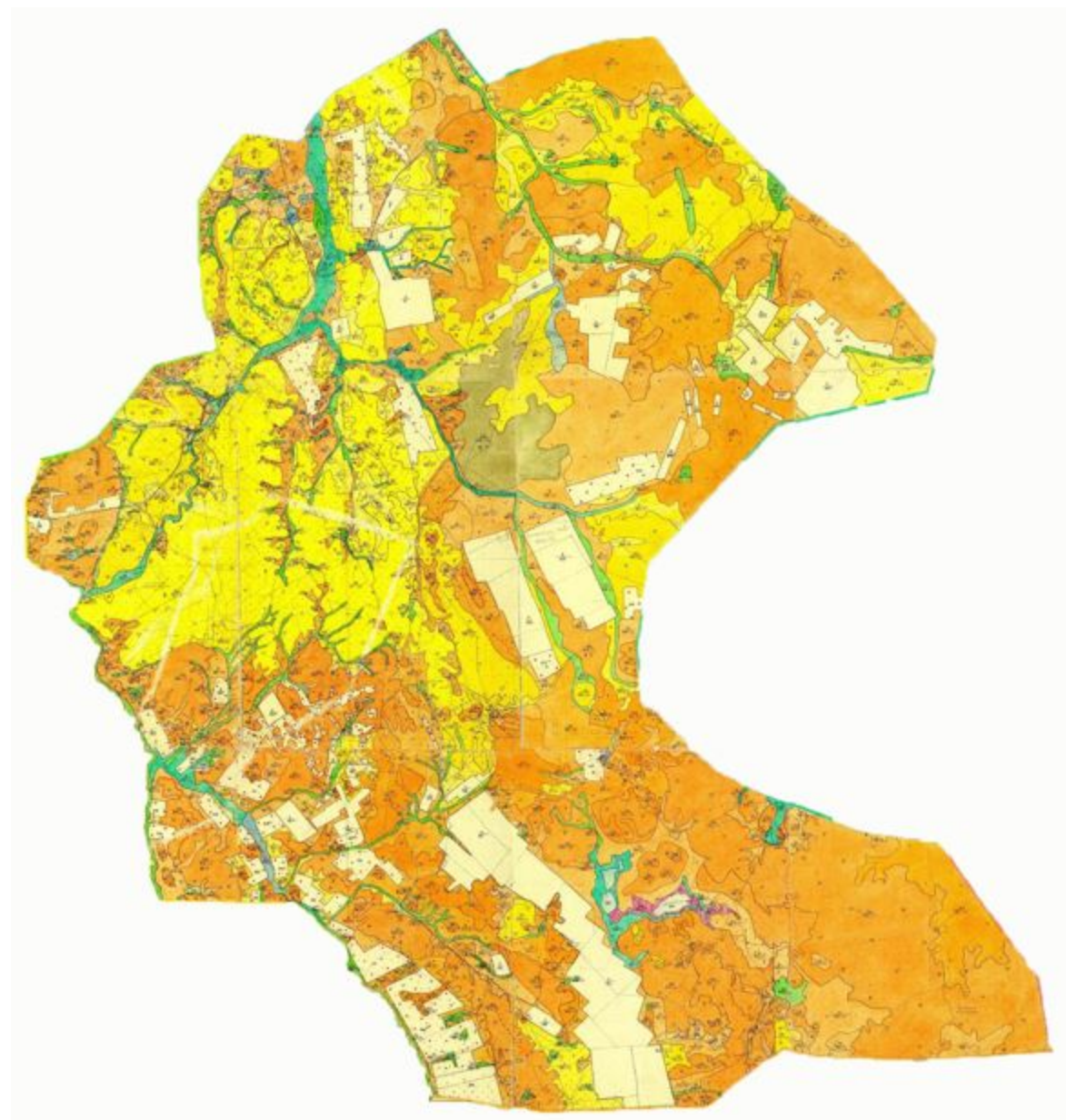
Приложение 55
к Плану по управлению пастбищами и их
использованию по Каркаралинскому
району на 2018 - 2019 годы

Карта с обозначением внешних и внутренних границ и площадей пастбищ, в том числе сезонных, объектов пастбищной инфраструктуры сельского округа Жанатоганского Каркаралинского района



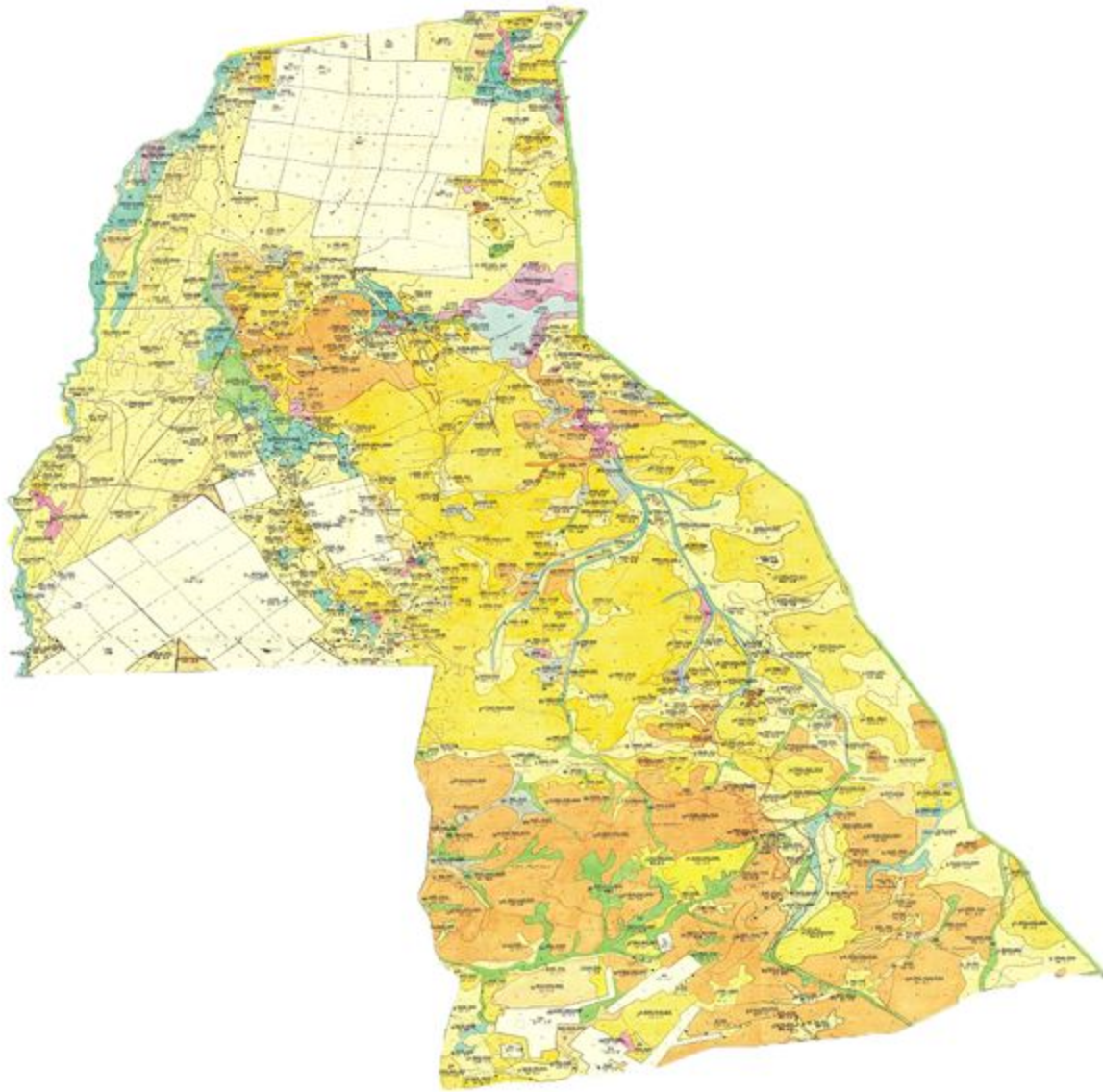
Приложение 56
к Плану по управлению пастбищами и их
использованию по Каркаралинскому
району на 2018 - 2019 годы

Карта с обозначением внешних и внутренних границ и площадей пастбищ, в том числе сезонных, объектов пастбищной инфраструктуры сельского округа имени Ныгмета Нурмакова Каркаралинского района



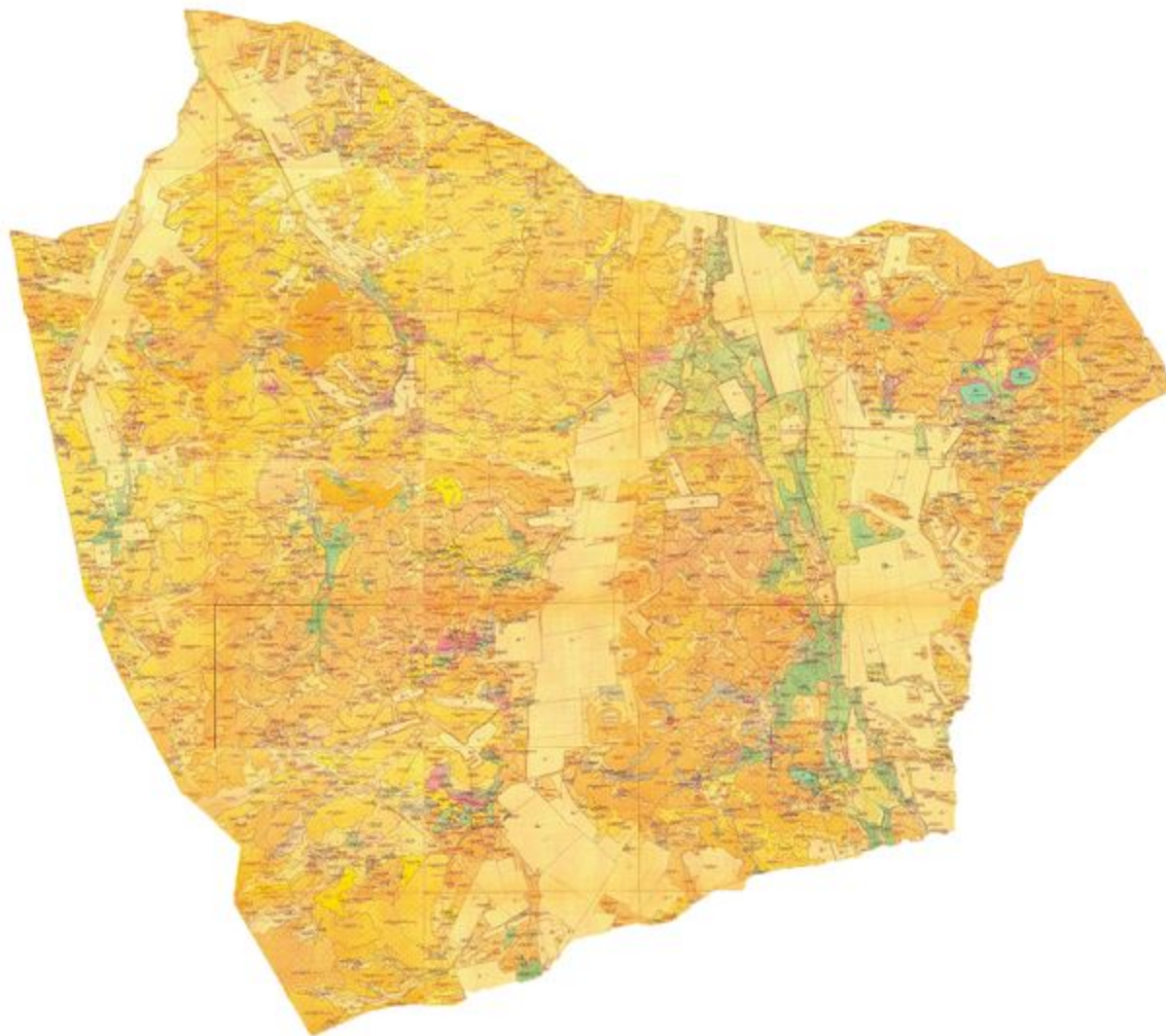
Приложение 57
к Плану по управлению пастбищами и их
использованию по Каркаралинскому
району на 2018 - 2019 годы

Карта с обозначением внешних и внутренних границ и площадей пастбищ, в том числе сезонных, объектов пастбищной инфраструктуры Мадийского сельского округа Каркаралинского района



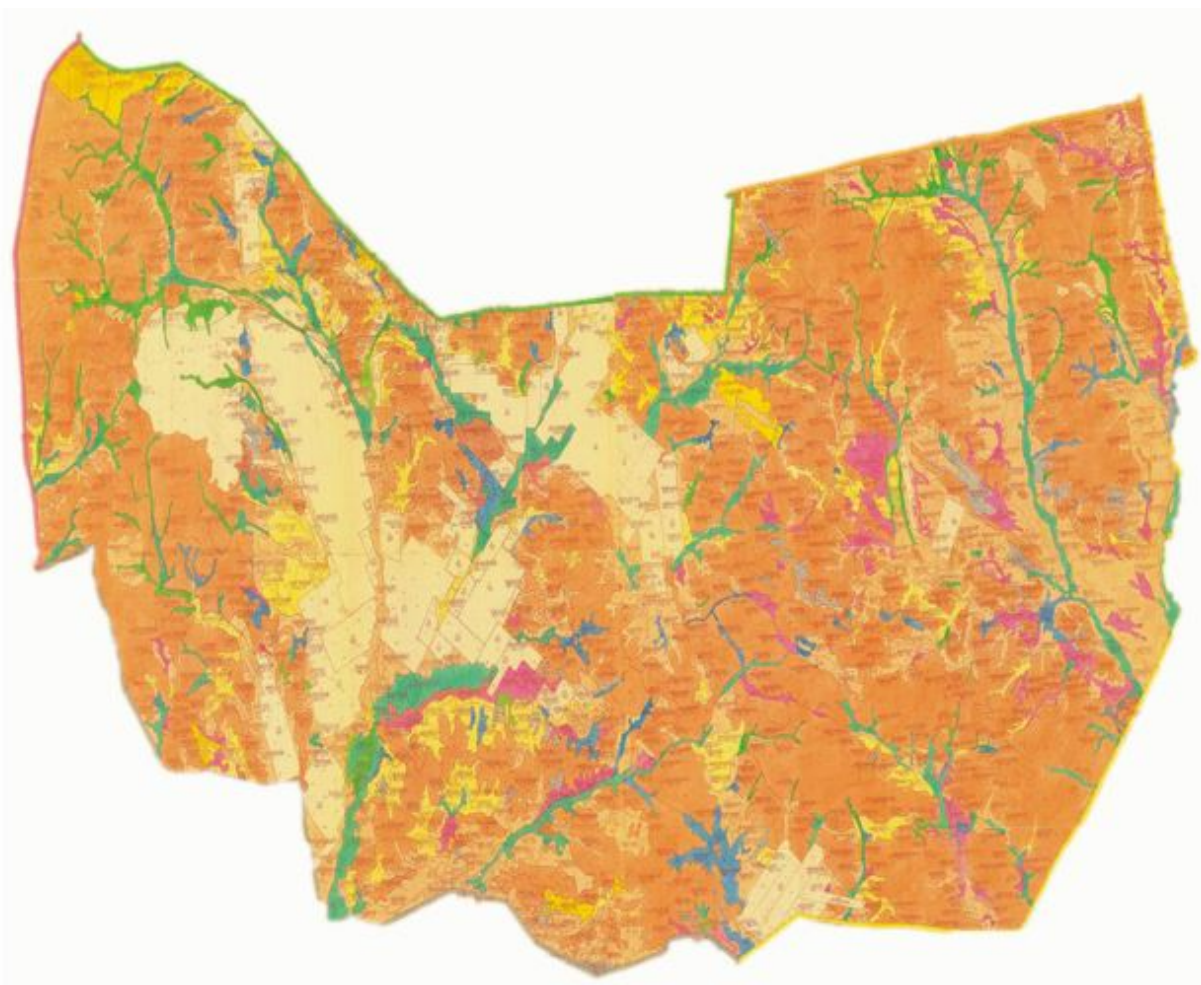
Приложение 58
к Плану по управлению пастбищами и их
использованию по Каркаралинскому
району на 2018 - 2019 годы

Карта с обозначением внешних и внутренних границ и площадей пастбищ, в том числе сезонных, объектов пастбищной инфраструктуры Тегиспилдикского сельского округа Каркаралинского района



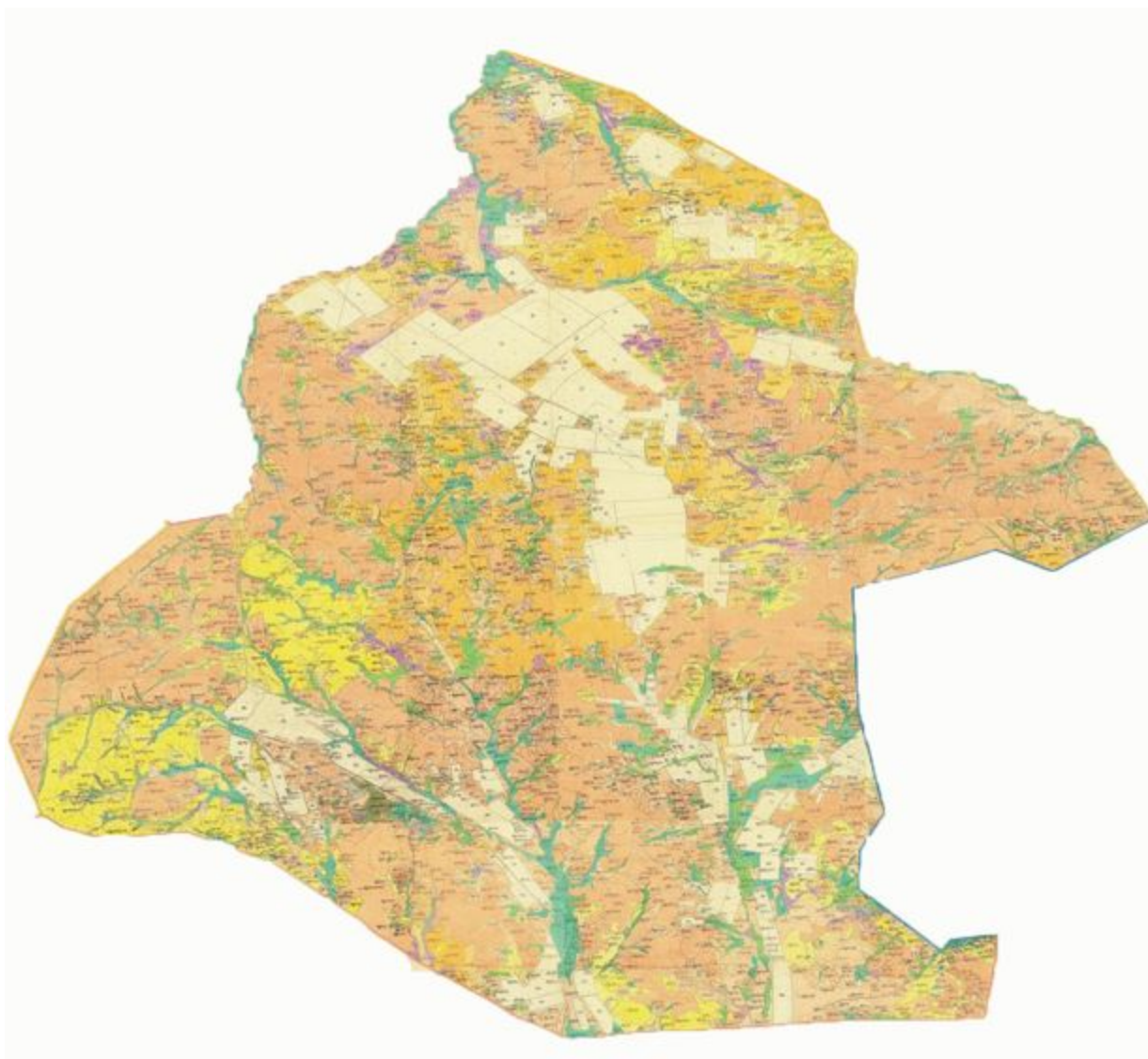
Приложение 59
к Плану по управлению пастбищами и их
использованию по Каркаралинскому
району на 2018 - 2019 годы

Карта с обозначением внешних и внутренних границ и площадей пастбищ, в том числе сезонных, объектов пастбищной инфраструктуры сельского округа Темиршинского Каркаралинского района



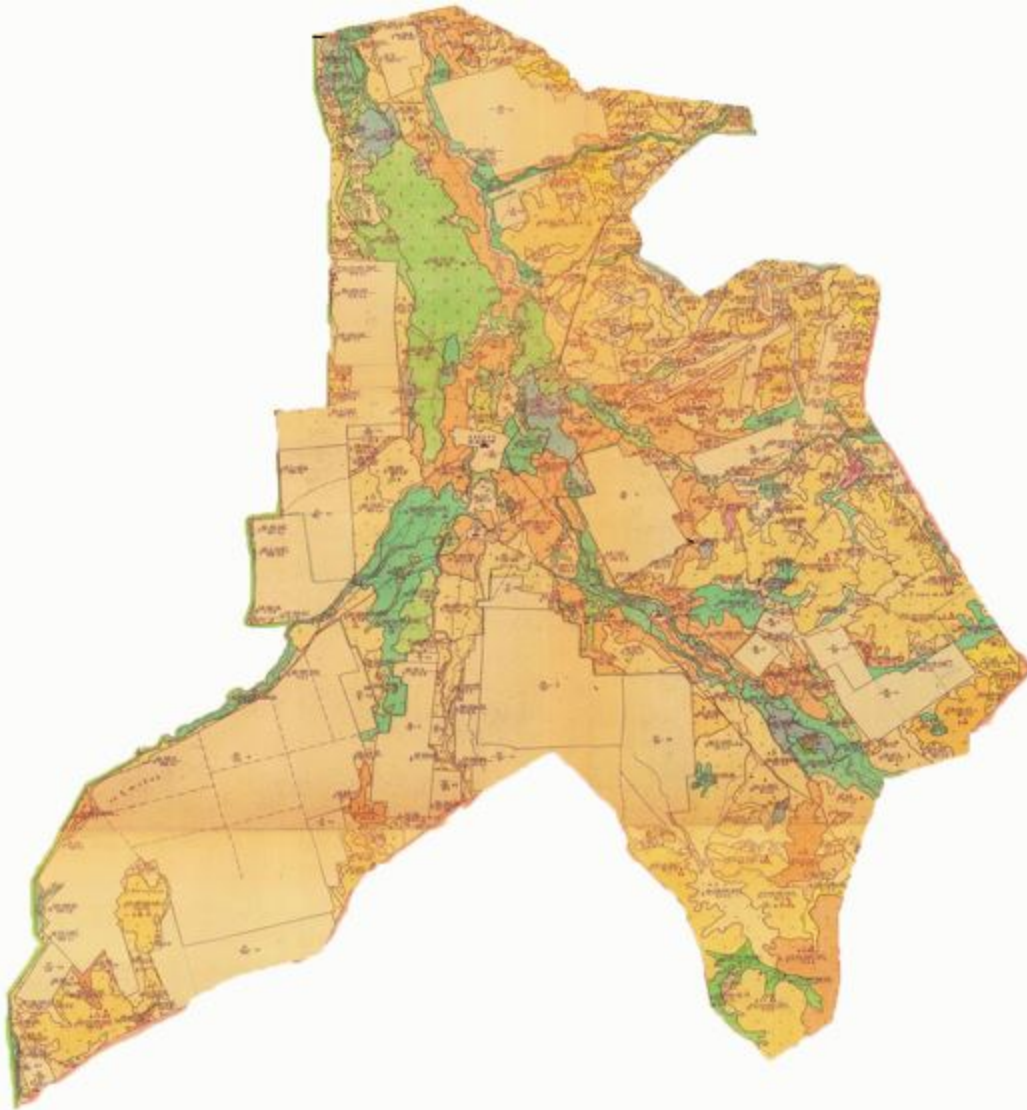
Приложение 60
к Плану по управлению пастбищами и их
использованию по Каркаралинскому
району на 2018 - 2019 годы

Карта с обозначением внешних и внутренних границ и площадей пастбищ, в том числе сезонных, объектов пастбищной инфраструктуры сельского округа Томарского Каркаралинского района



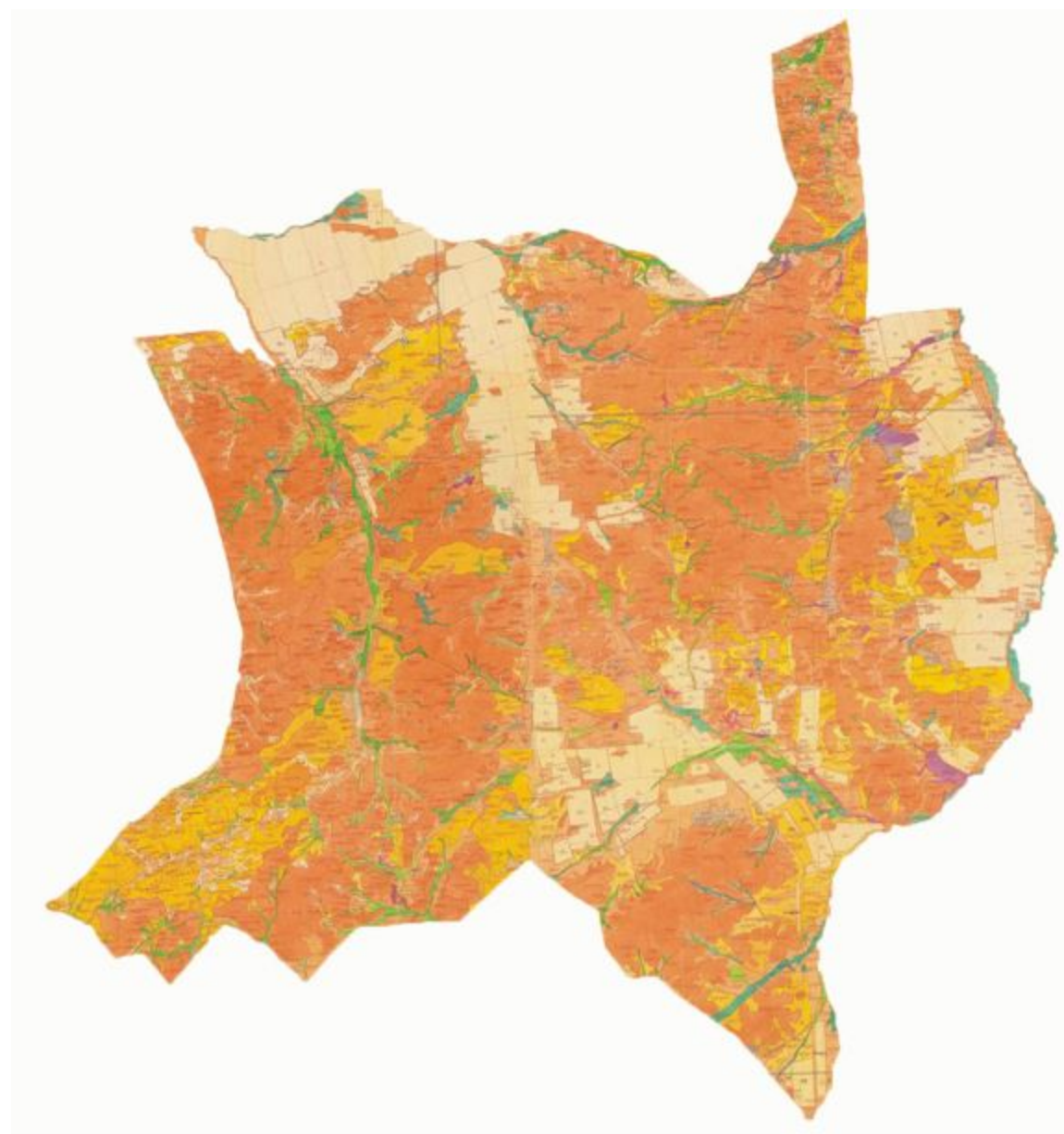
Приложение 61
к Плану по управлению пастбищами и их
использованию по Каркаралинскому
району на 2018 - 2019 годы

Карта с обозначением внешних и внутренних границ и площадей пастбищ, в том числе сезонных, объектов пастбищной инфраструктуры сельского округа Нуркена Абдирова Каркаралинского района



Приложение 62
к Плану по управлению пастбищами и их
использованию по Каркаралинскому
району на 2018 - 2019 годы

Карта с обозначением внешних и внутренних границ и площадей пастбищ, в том числе сезонных, объектов пастбищной инфраструктуры сельского округа Бахты Каркаралинского района



Приложение 63
к Плану по управлению пастбищами и их
использованию по Каркаралинскому
району на 2018 - 2019 годы

Карта с обозначением внешних и внутренних границ и площадей пастбищ, в том числе сезонных, объектов пастбищной инфраструктуры сельского округа Кайнарбулак Каркаралинского района



Приложение 64
к Плану по управлению пастбищами и их
использованию по Каркаралинскому
району на 2018 - 2019 годы

Карта с обозначением внешних и внутренних границ и площадей пастбищ, в том числе сезонных, объектов пастбищной инфраструктуры Ынталинского сельского округа Каркаралинского района



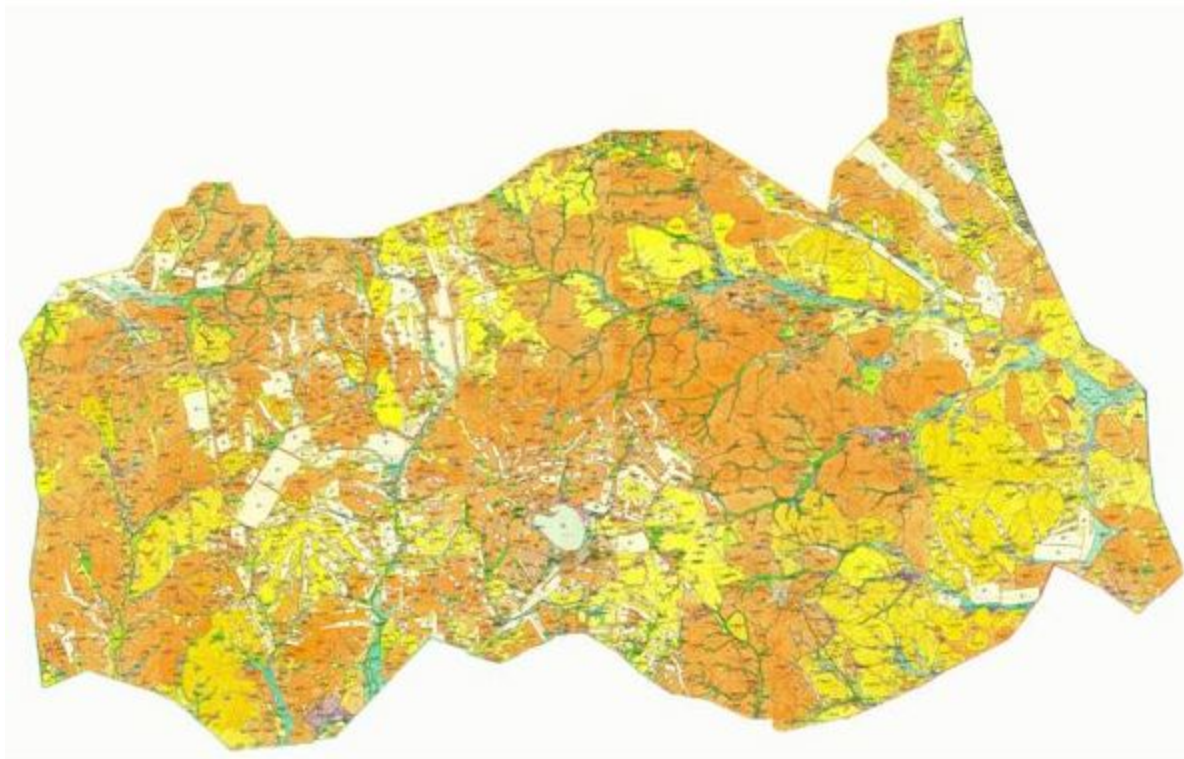
Приложение 65
к Плану по управлению пастбищами и их
использованию по Каркаралинскому
району на 2018 - 2019 годы

Карта с обозначением внешних и внутренних границ и площадей пастбищ, в том числе сезонных, объектов пастбищной инфраструктуры сельского округа Угар Каркаралинского района



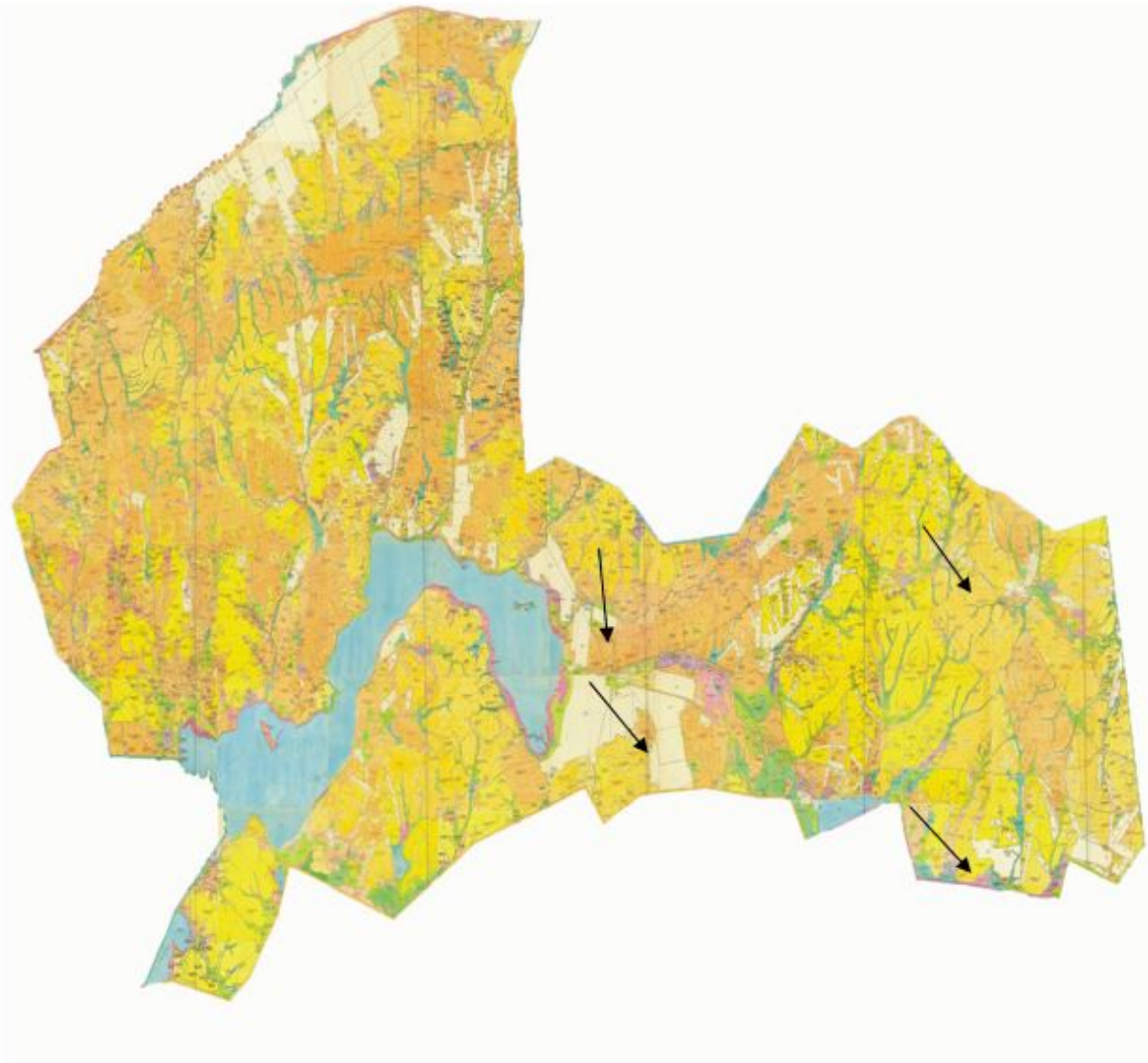
Приложение 66
к Плану по управлению пастбищами и их
использованию по Каркаралинскому
району на 2018 - 2019 годы

Карта с обозначением внешних и внутренних границ и площадей пастбищ, в том числе сезонных, объектов пастбищной инфраструктуры Шарыктинского сельского округа Каркаралинского района



Приложение 67
к Плану по управлению пастбищами и их
использованию по Каркаралинскому
району на 2018 - 2019 годы

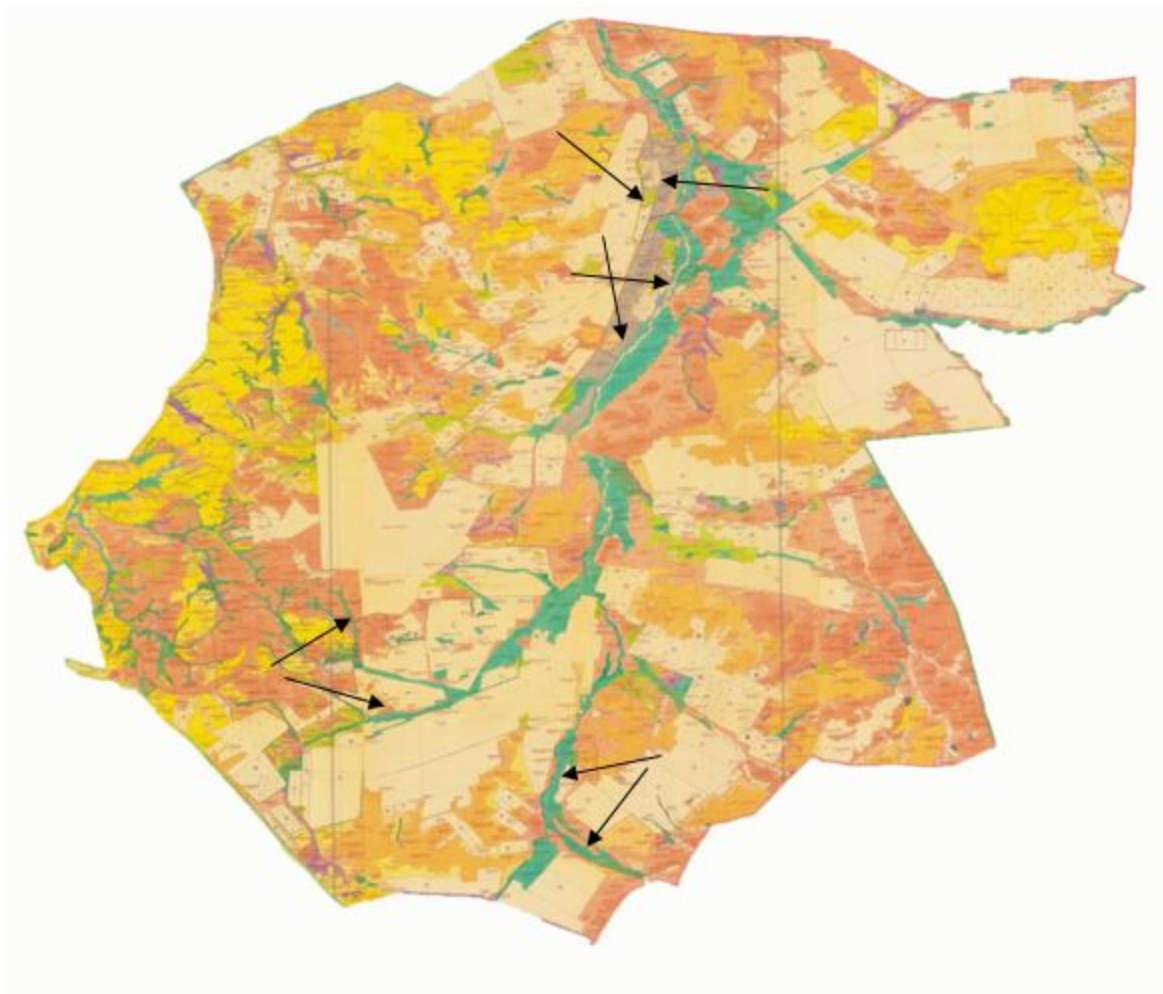
Схема доступа пастбищепользователей к водоисточникам (озерам, рекам, прудам, копаням, оросительным или обводнительным каналам, трубчатым или шахтным колодцам), составленную согласно норме потребления воды, Кояндинского сельского округа Каркаралинского района



Условные обозначения:
→ Направления к водоемам

Приложение 68
к Плану по управлению пастбищами и их
использованию по Каркаралинскому
району на 2018 - 2019 годы

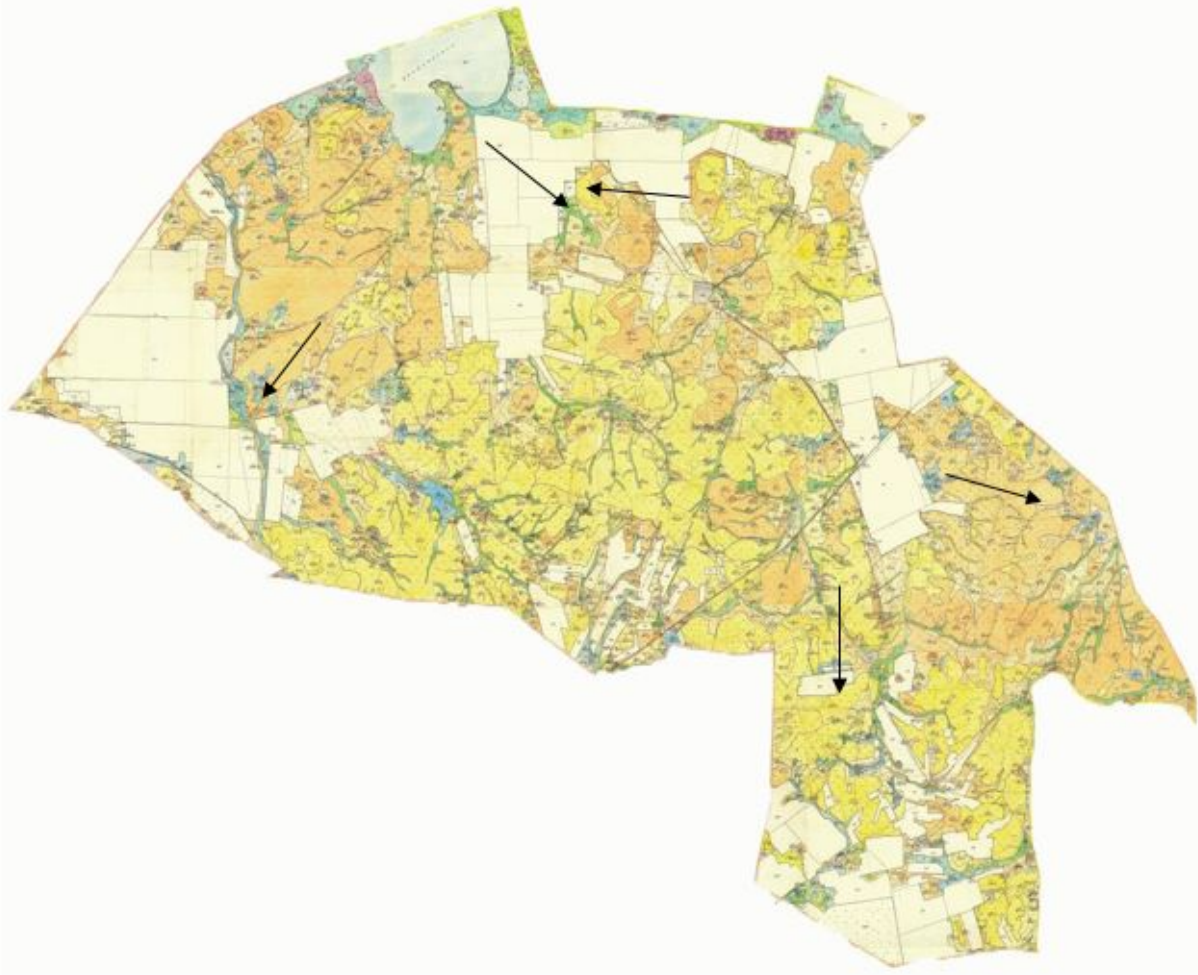
Схема доступа пастбищепользователей к водоемам (озерам, рекам, прудам, копаням, оросительным или обводнительным каналам, трубчатым или шахтным колодцам), составленную согласно норме потребления воды, Киргизского сельского округа Каркаралинского района



Условные обозначения:
—▶ Направления к водоисточникам

Приложение 69
к Плану по управлению пастбищами и их
использованию по Каркаралинскому
району на 2018 - 2019 годы

Схема доступа пастбищепользователей к водоисточникам (озерам, рекам, прудам, копаням, оросительным или обводнительным каналам, трубчатым или шахтным колодцам), составленную согласно норме потребления воды, Касым Аманжоловского сельского округа Каркаралинского района



Условные обозначения:

→ Направления к водоисточникам

Приложение 70
к Плану по управлению пастбищами и их
использованию по Каркаралинскому
району на 2018 - 2019 годы

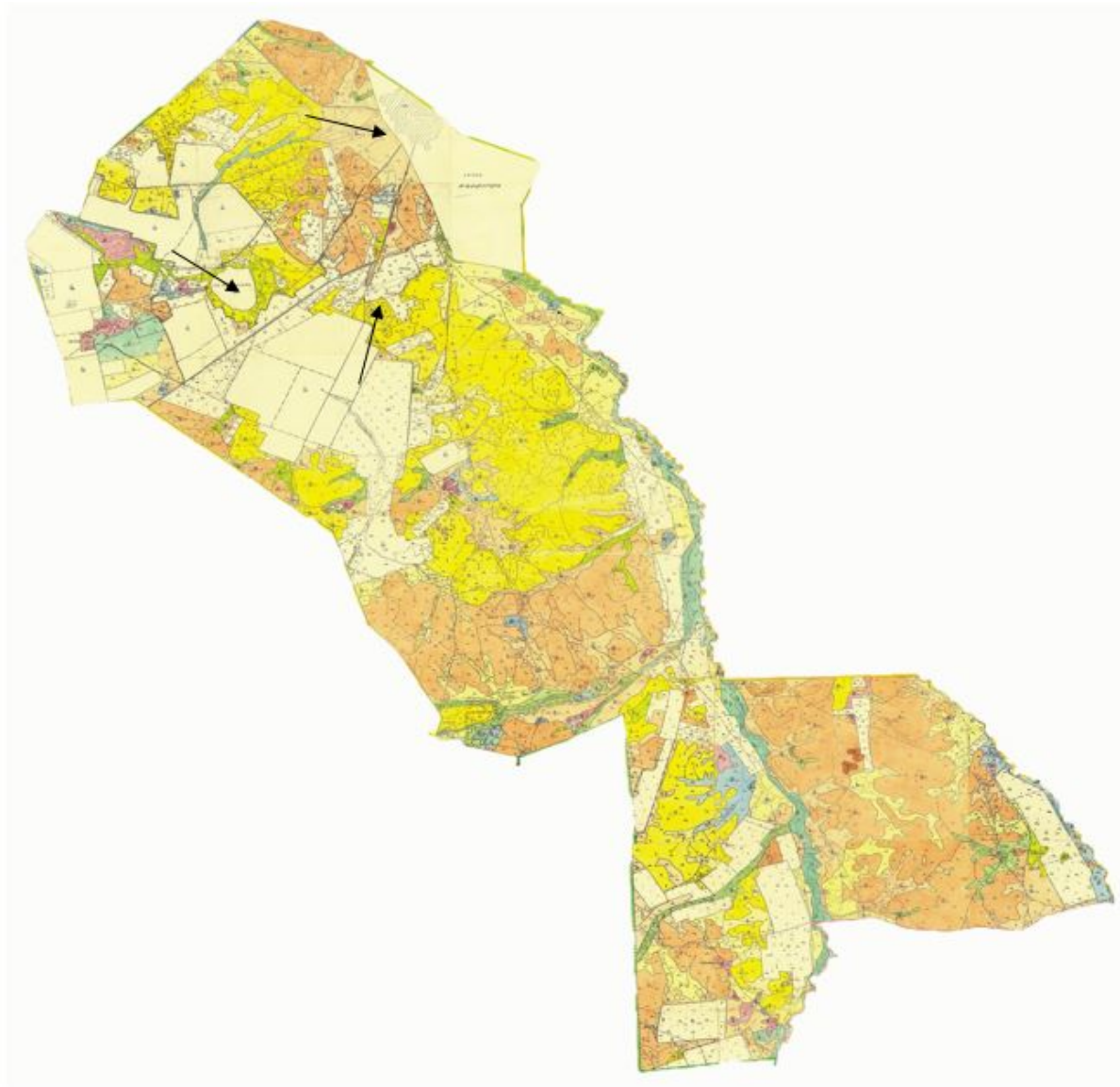
Схема доступа пастбищепользователей к водоисточникам (озерам, рекам, прудам, копаням, оросительным или обводнительным каналам, трубчатым или шахтным колодцам), составленную согласно норме потребления воды, Каршигалинского сельского округа Каркаралинского района



Условные обозначения:
→ Направления к водоемам

Приложение 71
к Плану по управлению пастбищами и их
использованию по Каркаралинскому
району на 2018 - 2019 годы

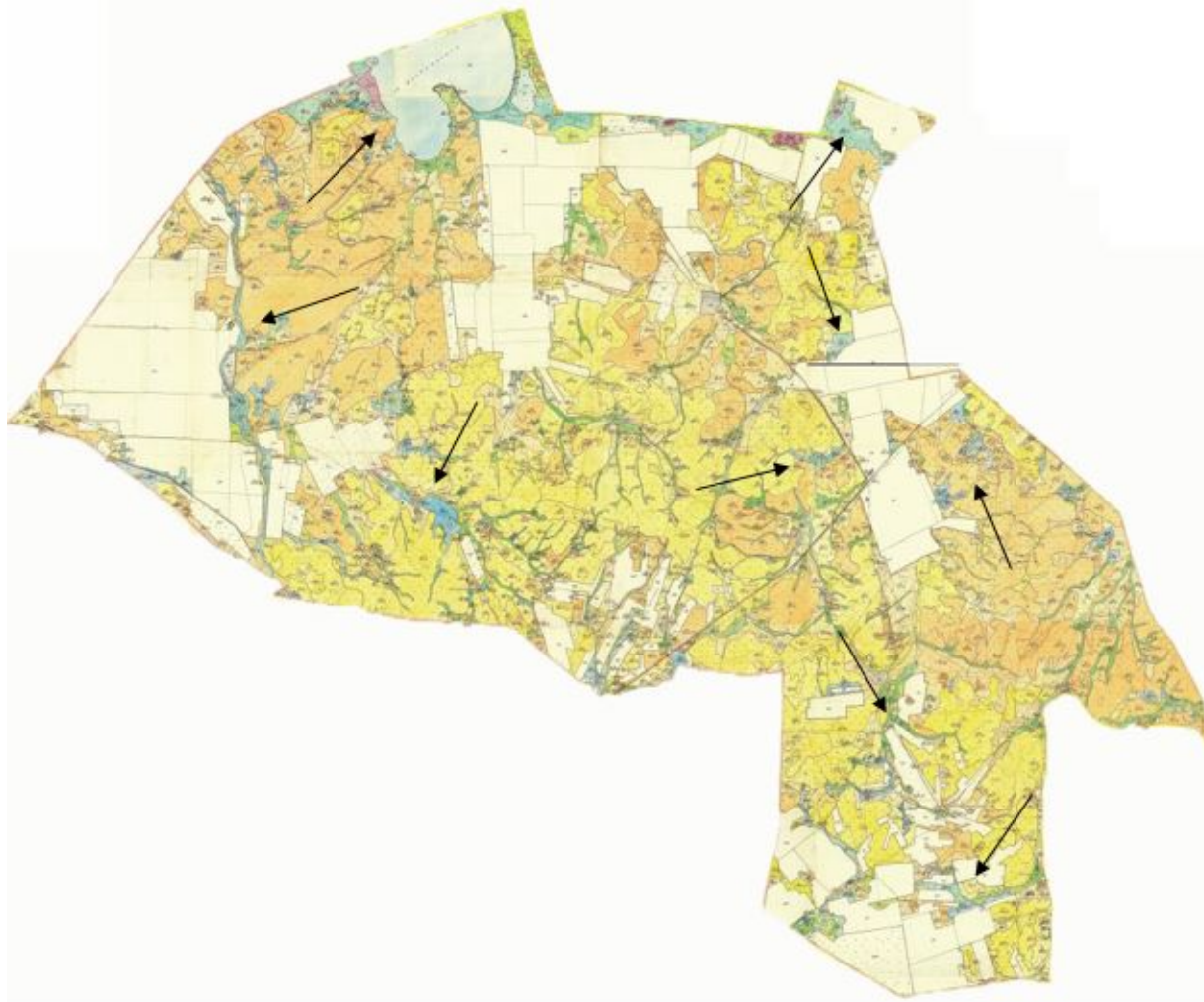
Схема доступа пастбищепользователей к водоемам (озерам, рекам, прудам, копаням, оросительным или обводнительным каналам, трубчатым или шахтным колодцам), составленную согласно норме потребления воды, Каракольского сельского округа Каркаралинского района



Условные обозначения:
—> Направления к водоисточникам

Приложение 72
к Плану по управлению пастбищами и их
использованию по Каркаралинскому
району на 2018 - 2019 годы

Схема доступа пастбищепользователей к водоисточникам (озерам, рекам, прудам, копаням, оросительным или обводнительным каналам, трубчатым или шахтным колодцам), составленную согласно норме потребления воды, Балкантауского сельского округа Каркаралинского района

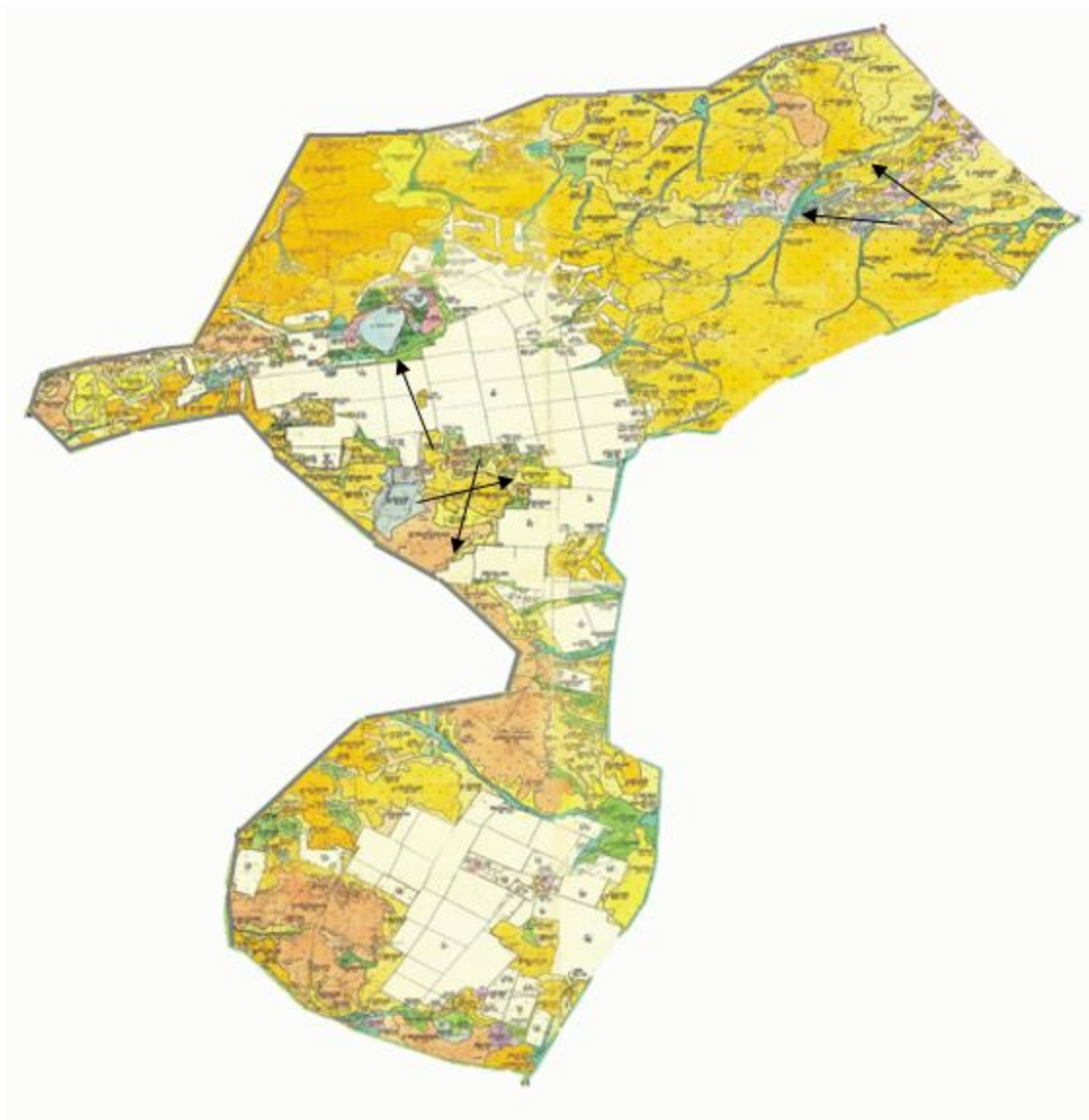


Условные обозначения:

→ Направления к водоисточникам

Приложение 73
к Плану по управлению пастбищами и их
использованию по Каркаралинскому
району на 2018 - 2019 годы

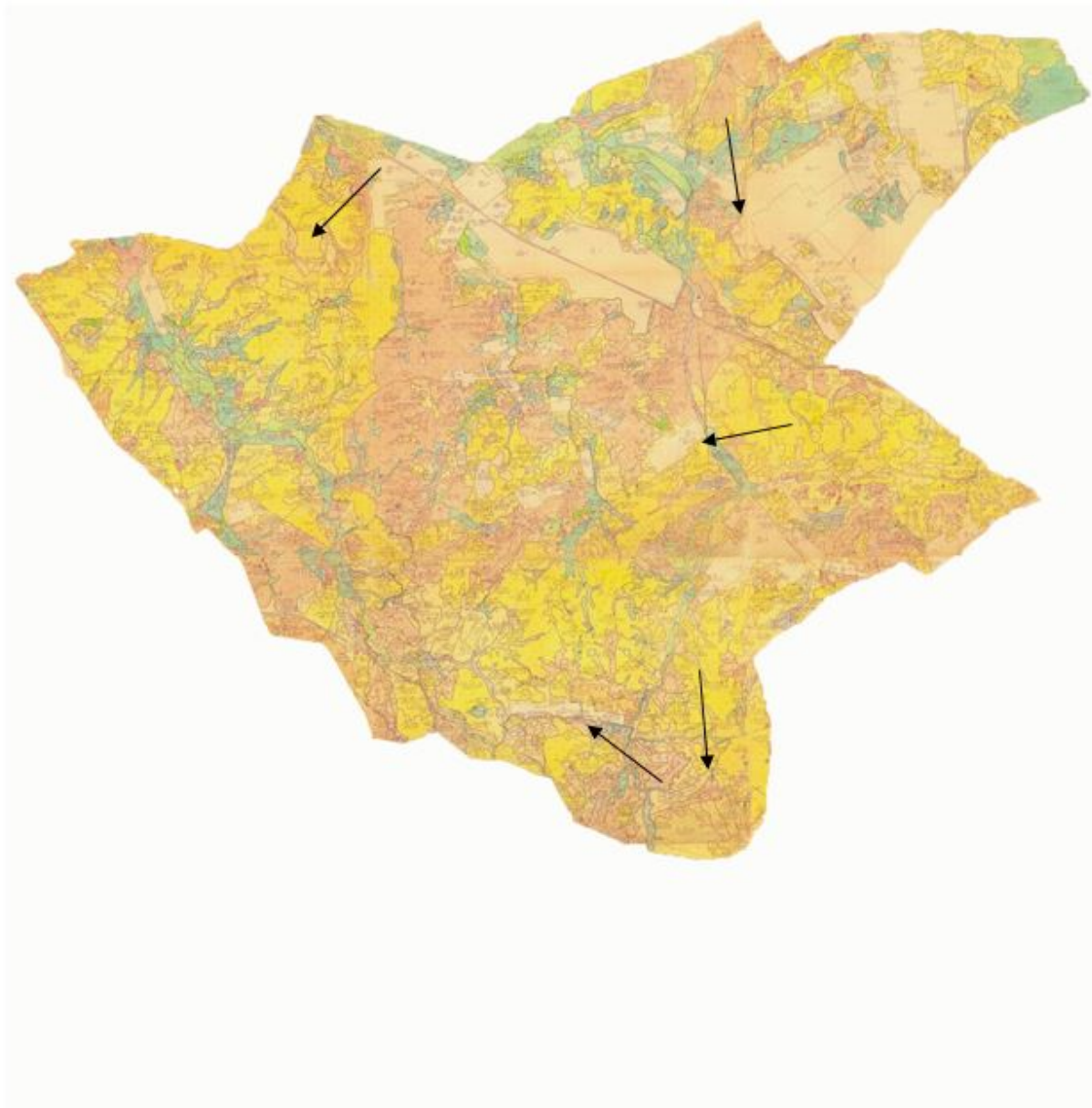
Схема доступа пастбищепользователей к водоисточникам (озерам, рекам, прудам, копаням, оросительным или обводнительным каналам, трубчатым или шахтным колодцам), составленную согласно норме потребления воды, сельского округа Абай Каркаралинского района



Условные обозначения:
→ Направления к водоисточникам

Приложение 74
к Плану по управлению пастбищами и их
использованию по Каркаралинскому
району на 2018 - 2019 годы

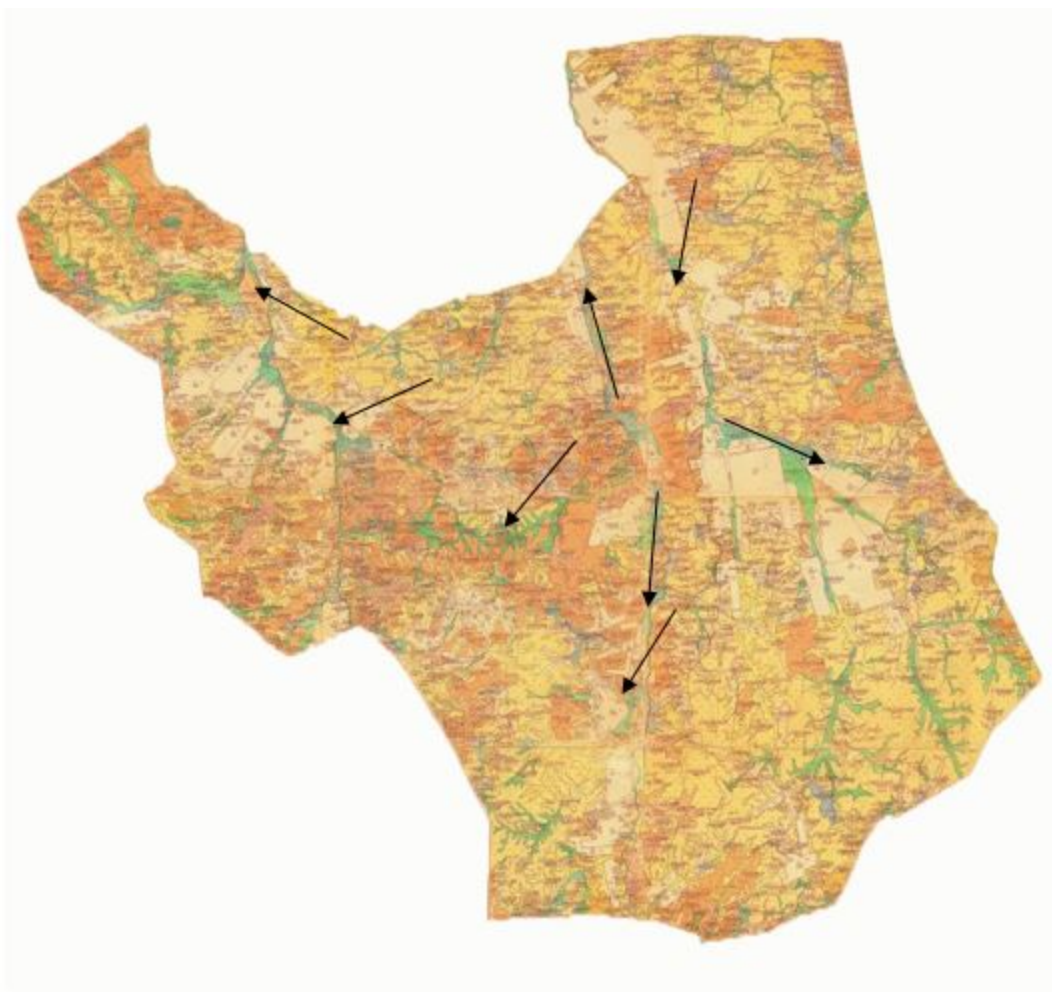
Схема доступа пастбищепользователей к водоисточникам (озерам, рекам, прудам, копаням, оросительным или обводнительным каналам, трубчатым или шахтным колодцам), составленную согласно норме потребления воды, сельского округа Мартбека Мамыраева Каркаралинского района



Условные обозначения:
→ Направления к водисточникам

Приложение 75
к Плану по управлению пастбищами и их
использованию по Каркаралинскому
району на 2018 - 2019 годы

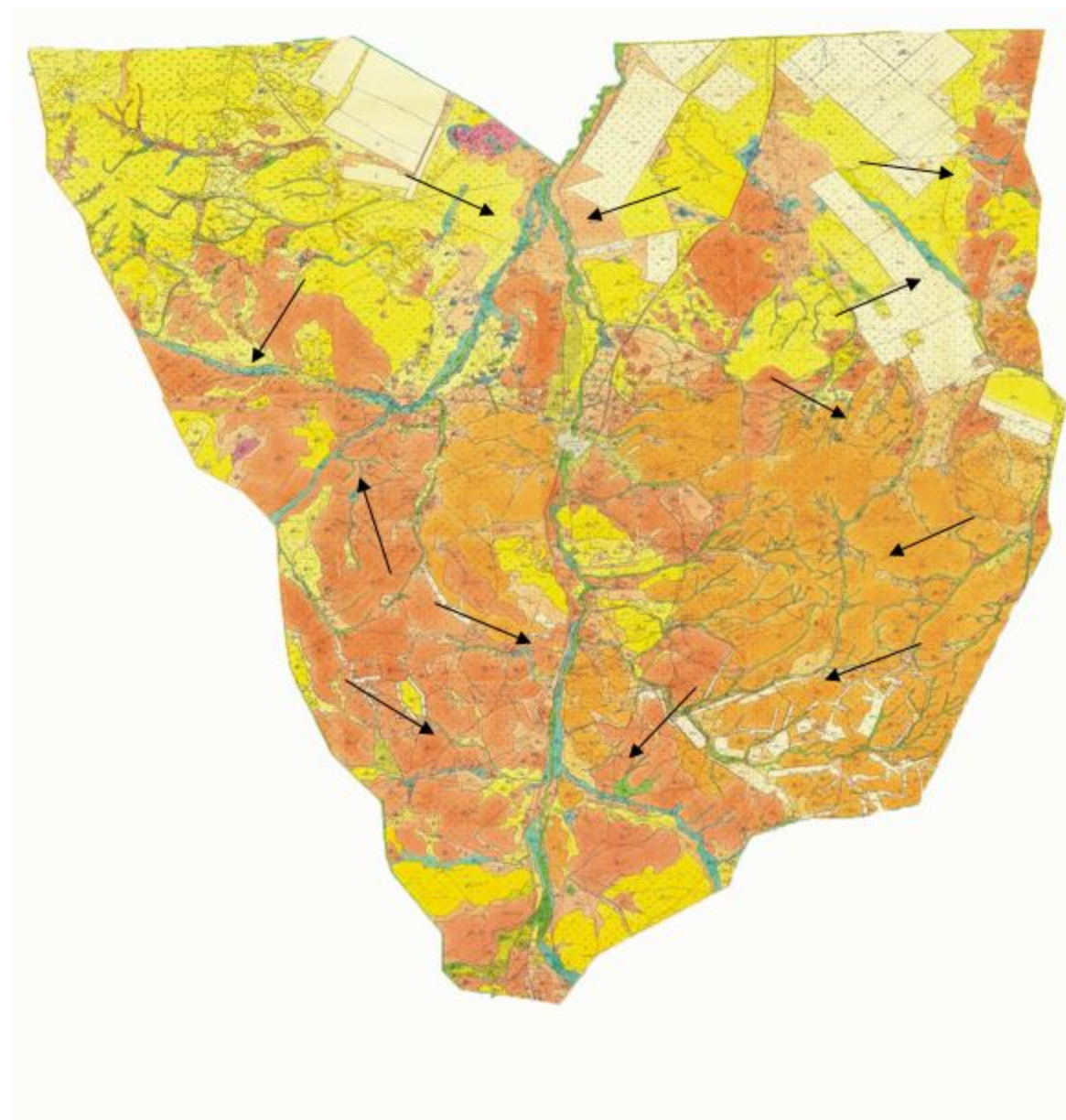
Схема доступа пастбищепользователей к водисточникам (озерам, рекам, прудам, копаням, оросительным или обводнительным каналам, трубчатым или шахтным колодцам), составленную согласно норме потребления воды, сельского округа Бесоба Каркаралинского района



Условные обозначения:
—→ Направления к водоисточникам

Приложение 76
к Плану по управлению пастбищами и их
использованию по Каркаралинскому
району на 2018 - 2019 годы

Схема доступа пастбищепользователей к водоисточникам (озерам, рекам, прудам, копаням, оросительным или обводнительным каналам, трубчатым или шахтным колодцам), составленную согласно норме потребления воды, Таттимбетовского сельского округа Каркаралинского района

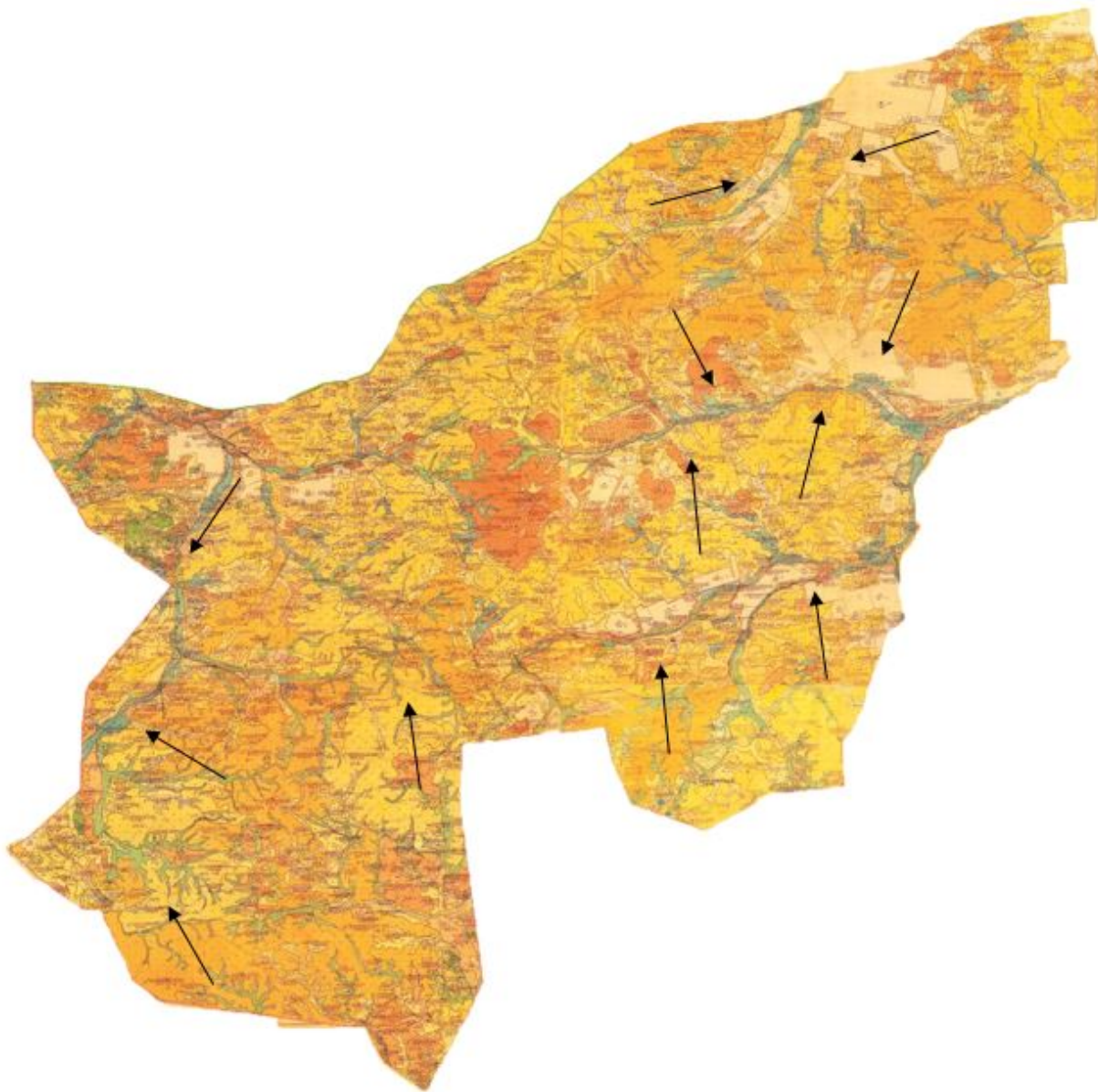


Условные обозначения:

→ Направления к водоисточникам

Приложение 77
к Плану по управлению пастбищами и их
использованию по Каркаралинскому
району на 2018 - 2019 годы

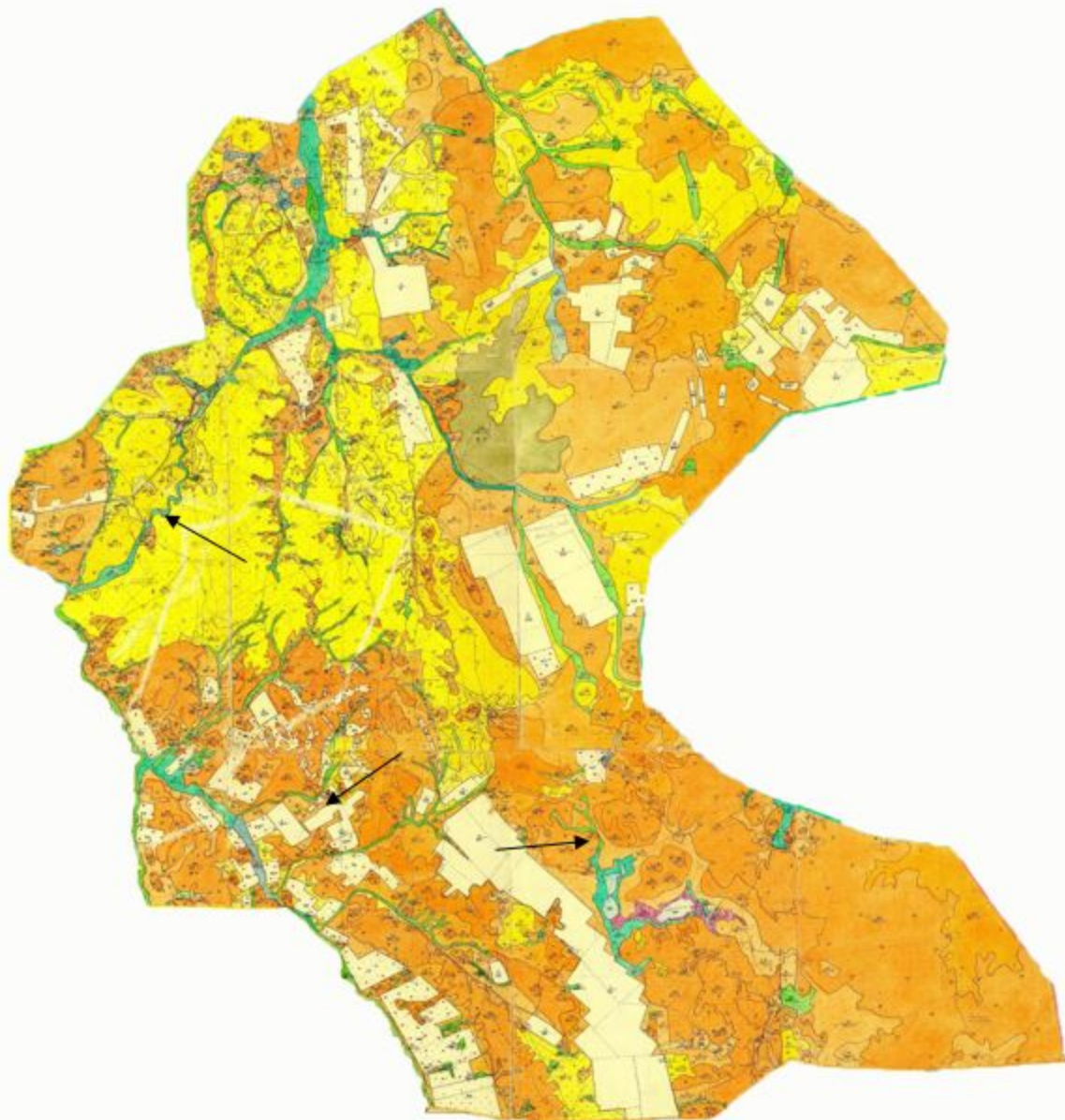
Схема доступа пастбищепользователей к водоисточникам (озерам, рекам, прудам, копаням, оросительным или обводнительным каналам, трубчатым или шахтным колодцам), составленную согласно норме потребления воды, Жанатоганского сельского округа Каркаралинского района



Условные обозначения:
→ Направления к водоемам

Приложение 78
к Плану по управлению пастбищами и их
использованию по Каркаралинскому
району на 2018 - 2019 годы

Схема доступа пастбищепользователей к водоемам (озерам, рекам, прудам, копаням, оросительным или обводнительным каналам, трубчатым или шахтным колодцам), составленную согласно норме потребления воды, сельского округа имени Ныгмета Нурмакова Каркаралинского района

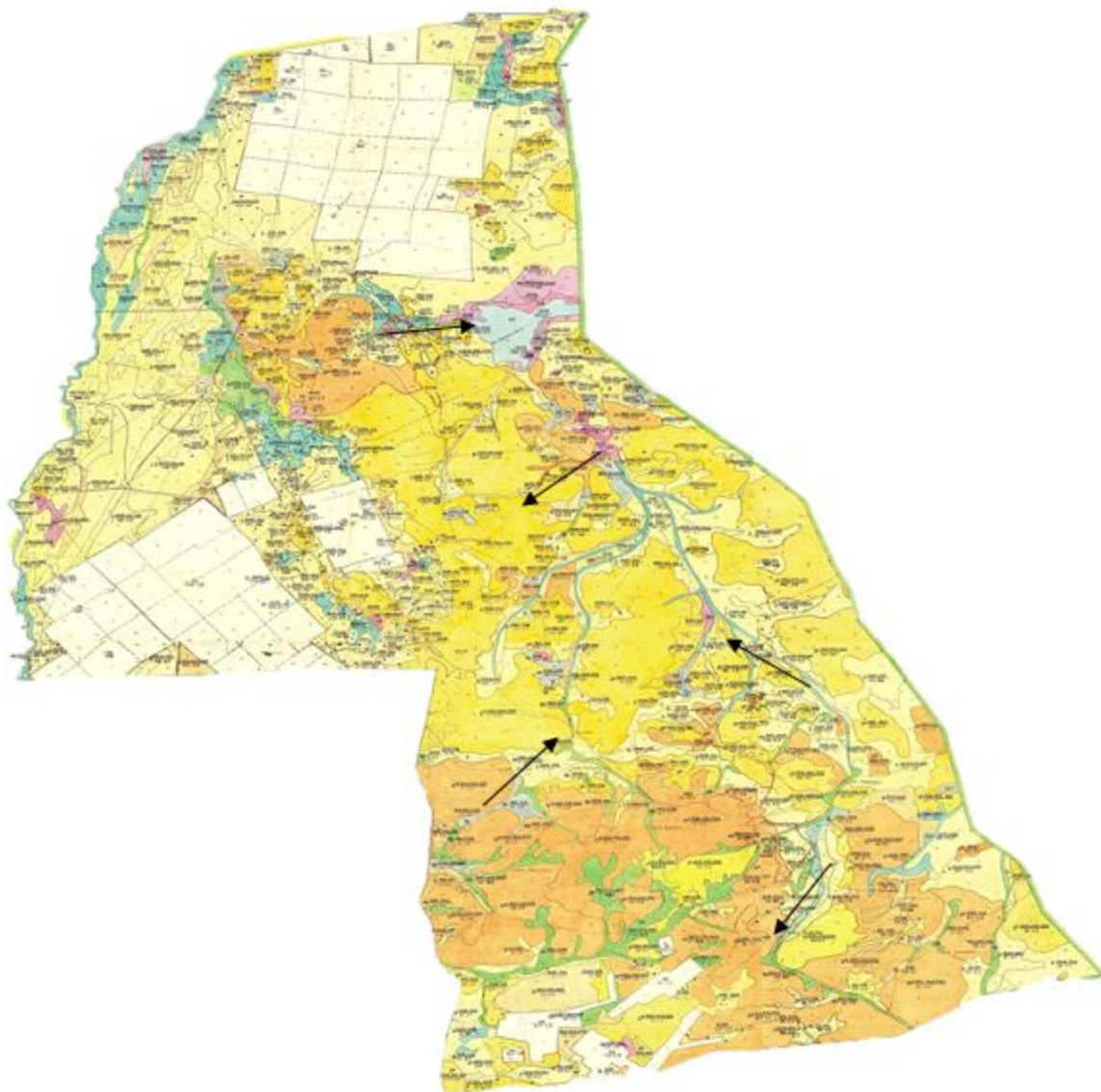


Условные обозначения:

→ Направления к водоисточникам

Приложение 79
к Плану по управлению пастбищами и их
использованию по Каркаралинскому
району на 2018 - 2019 годы

Схема доступа пастбищепользователей к водоисточникам (озерам, рекам, прудам, копаням, оросительным или обводнительным каналам, трубчатым или шахтным колодцам), составленную согласно норме потребления воды, Мадийского сельского округа Каркаралинского района

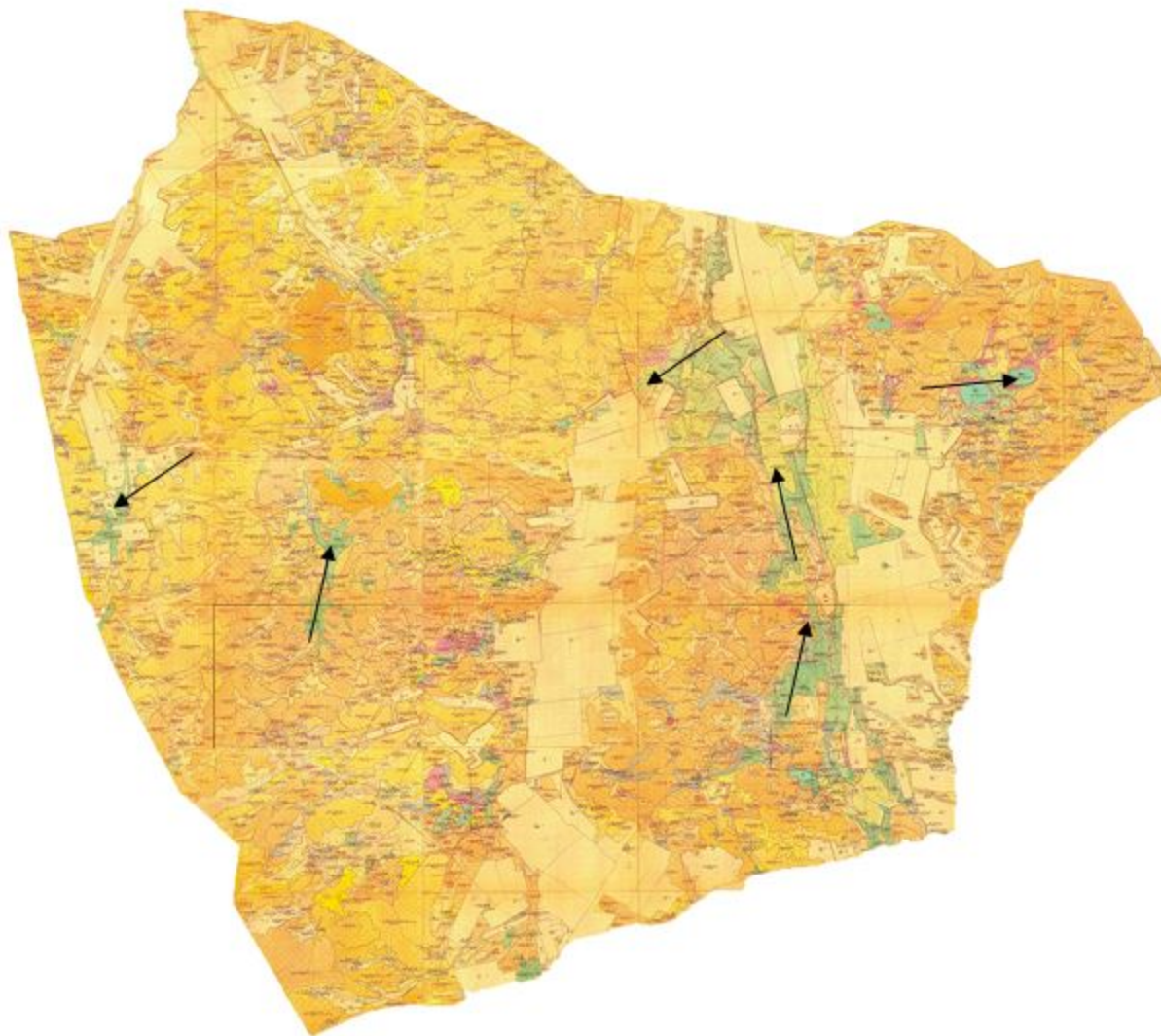


Условные обозначения:

→ Направления к водоисточникам

Приложение 80
к Плану по управлению пастбищами и их
использованию по Каркаралинскому
району на 2018 - 2019 годы

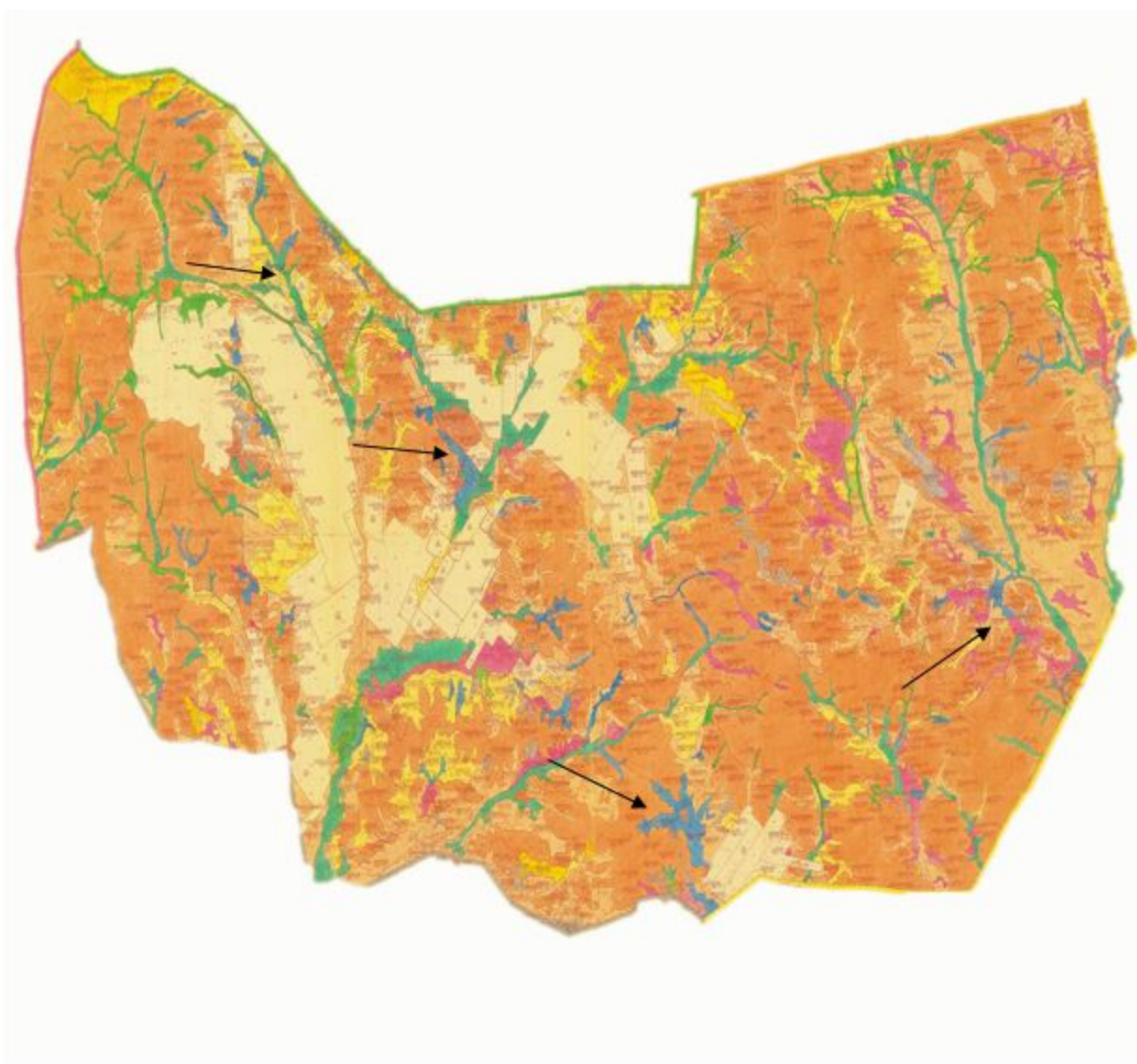
Схема доступа пастбищепользователей к водоисточникам (озерам, рекам, прудам, копаням, оросительным или обводнительным каналам, трубчатым или шахтным колодцам), составленную согласно норме потребления воды, Тегиспилдикского сельского округа Каркаралинского района



Условные обозначения:
—→ Направления к водоисточникам

Приложение 81
к Плану по управлению пастбищами и их
использованию по Каркаралинскому
району на 2018 - 2019 годы

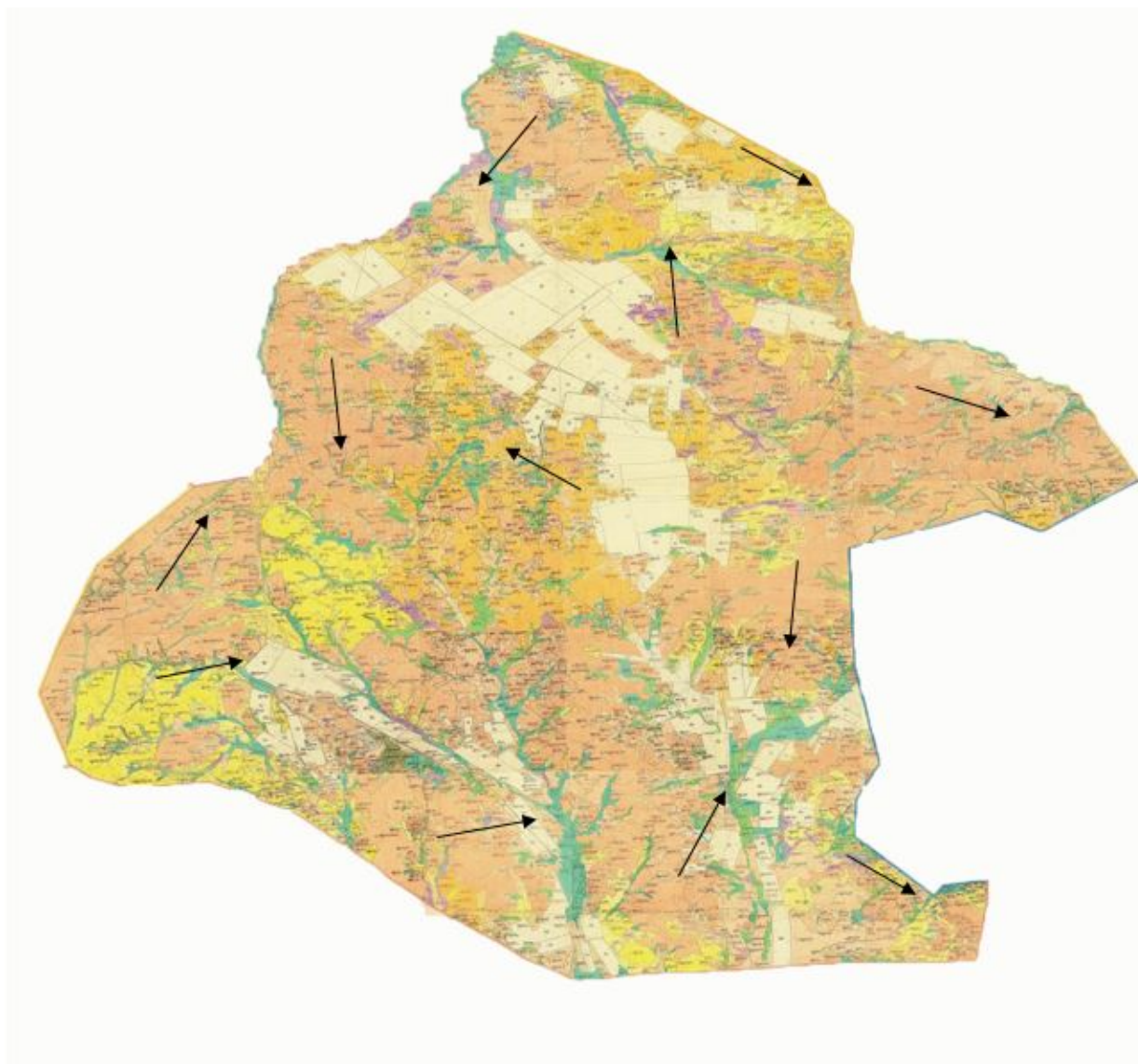
Схема доступа пастбищепользователей к водоисточникам (озерам, рекам, прудам, копаням, оросительным или обводнительным каналам, трубчатым или шахтным колодцам), составленную согласно норме потребления воды, сельского округа Темирши Каркаралинского района



Условные обозначения:
→ Направления к водоисточникам

Приложение 82
к Плану по управлению пастбищами и их
использованию по Каркаралинскому
району на 2018 - 2019 годы

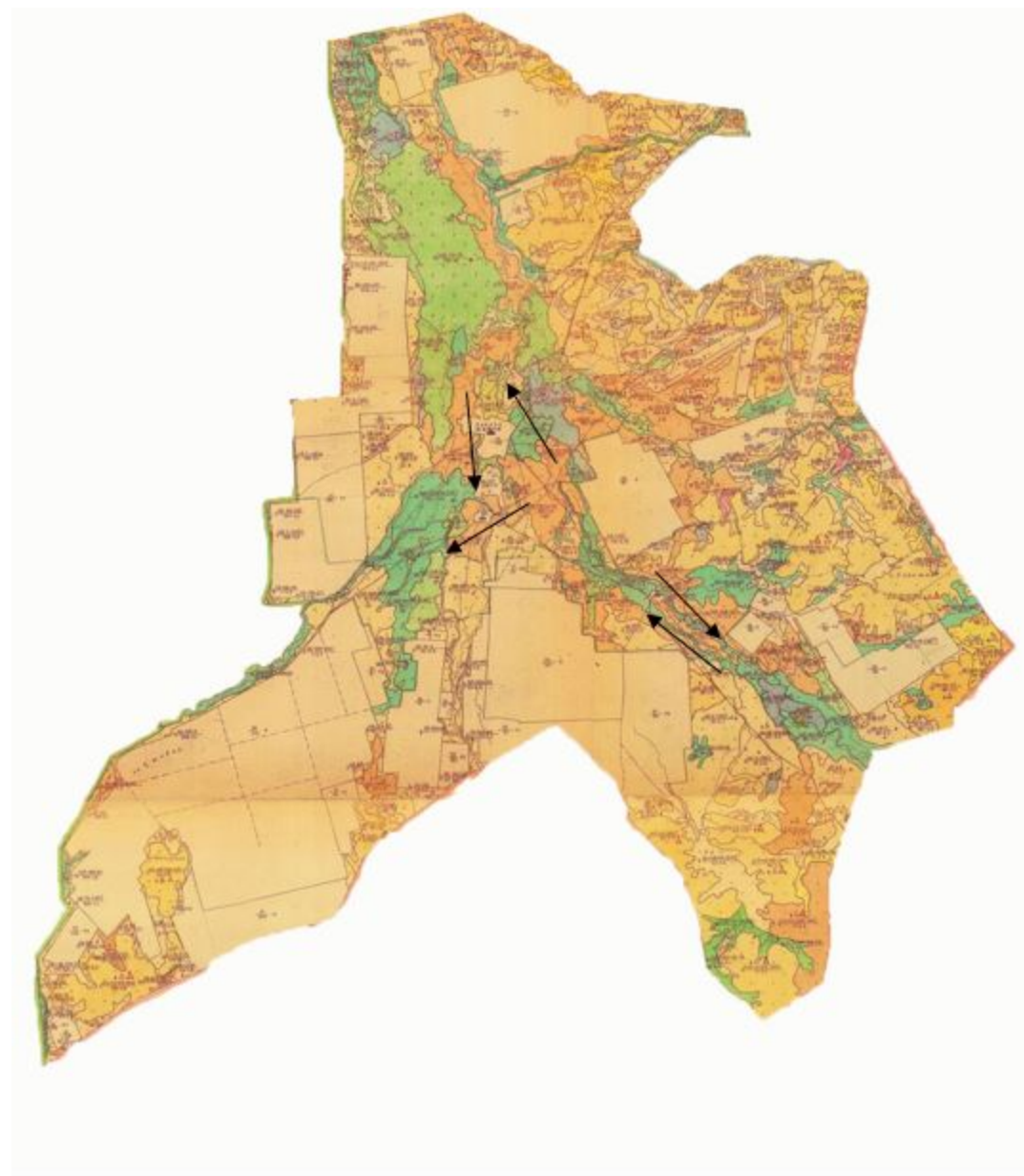
Схема доступа пастбищепользователей к водоисточникам (озерам, рекам, прудам, копаням, оросительным или обводнительным каналам, трубчатым или шахтным колодцам), составленную согласно норме потребления воды, сельского округа Томар Каркаралинского района



Условные обозначения:
→ Направления к водоисточникам

Приложение 83
к Плану по управлению пастбищами и их
использованию по Каркаралинскому
району на 2018 - 2019 годы

Схема доступа пастбищепользователей к водоисточникам (озерам, рекам, прудам, копаням, оросительным или обводнительным каналам, трубчатым или шахтным колодцам), составленную согласно норме потребления воды, сельского округа Нуркена Абдирова Каркаралинского района

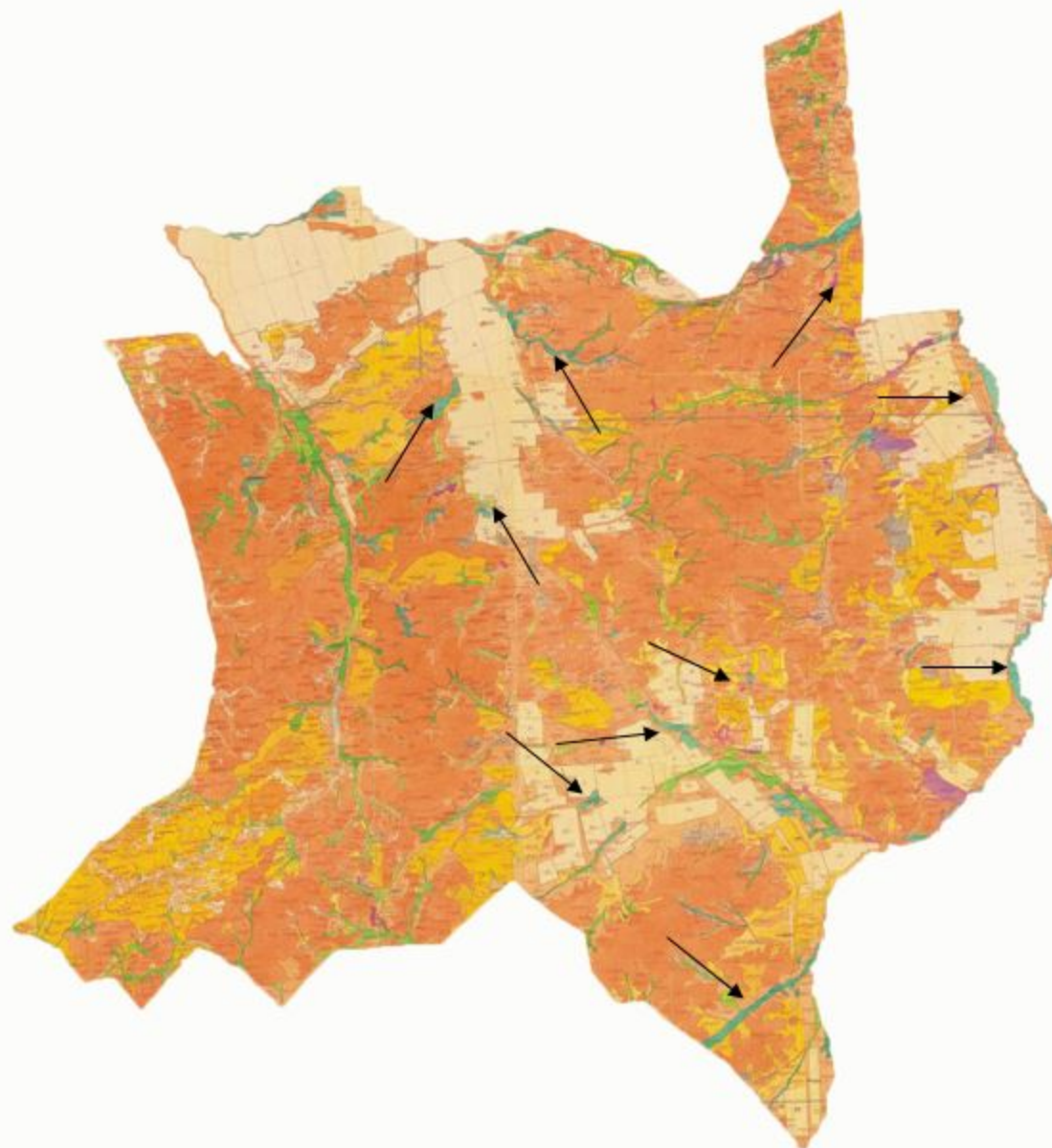


Условные обозначения:

→ Направления к водоисточникам

Приложение 84
к Плану по управлению пастбищами и их
использованию по Каркаралинскому
району на 2018 - 2019 годы

Схема доступа пастбищепользователей к водоисточникам (озерам, рекам, прудам, копаням, оросительным или обводнительным каналам, трубчатым или шахтным колодцам), составленную согласно норме потребления воды, Бахтинского сельского округа Каркаралинского района



Условные обозначения:
→ Направления к водоисточникам

Приложение 85
к Плану по управлению пастбищами и их
использованию по Каркаралинскому
району на 2018 - 2019 годы

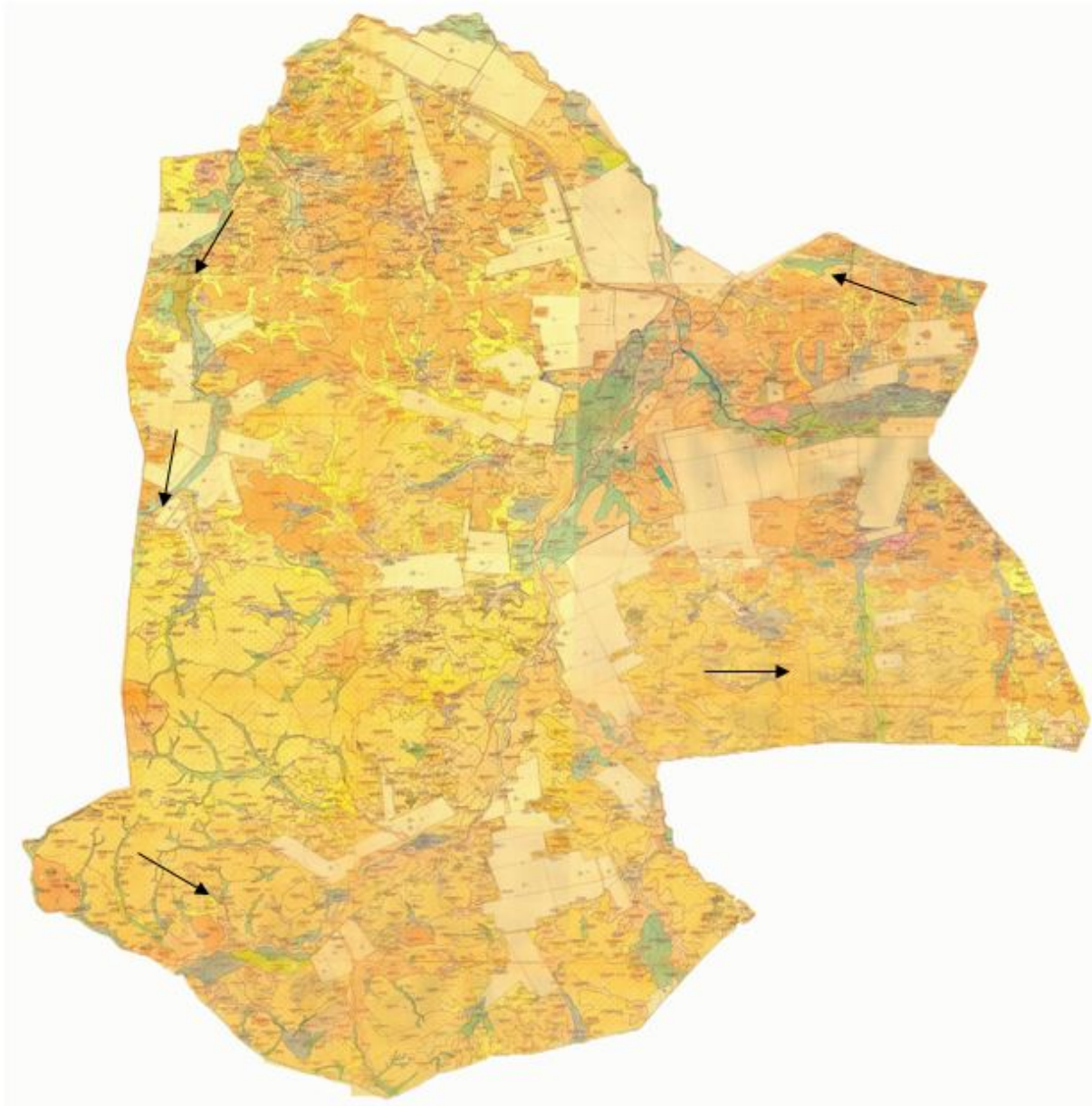
Схема доступа пастбищепользователей к водоисточникам (озерам, рекам, прудам, копаням, оросительным или обводнительным каналам, трубчатым или шахтным колодцам), составленную согласно норме потребления воды, сельского округа Кайнарбулак Каркаралинского района



Условные обозначения:
—→ Направления к водоемам

Приложение 86
к Плану по управлению пастбищами и их
использованию по Каркаралинскому
району на 2018 - 2019 годы

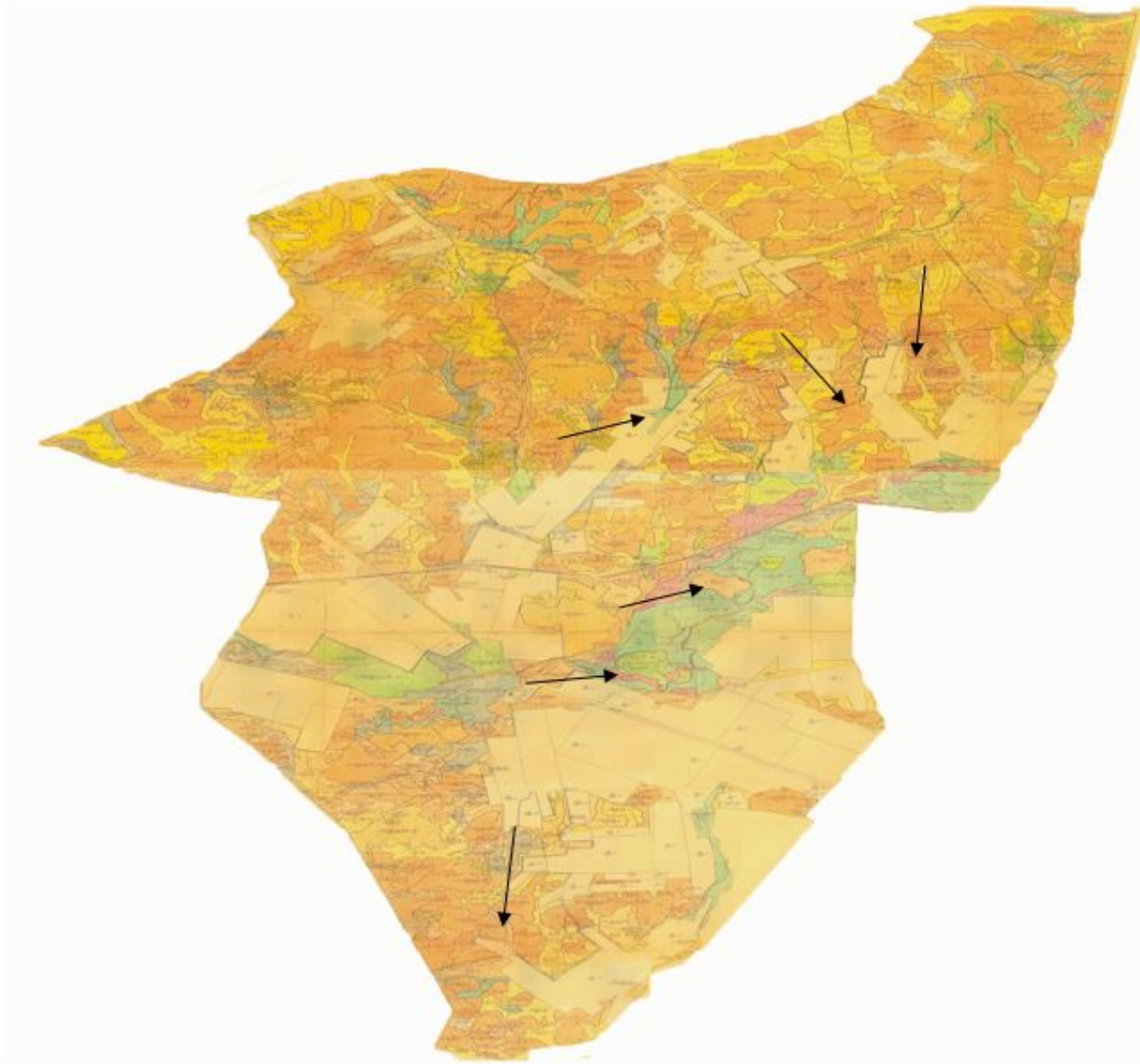
Схема доступа пастбищепользователей к водоемам (озерам, рекам, прудам, копаням, оросительным или обводнительным каналам, трубчатым или шахтным колодцам), составленную согласно норме потребления воды, Ынталинского сельского округа Каркаралинского района



Условные обозначения:
→ Направления к водоисточникам

Приложение 87
к Плану по управлению пастбищами и их
использованию по Каркаралинскому
району на 2018 - 2019 годы

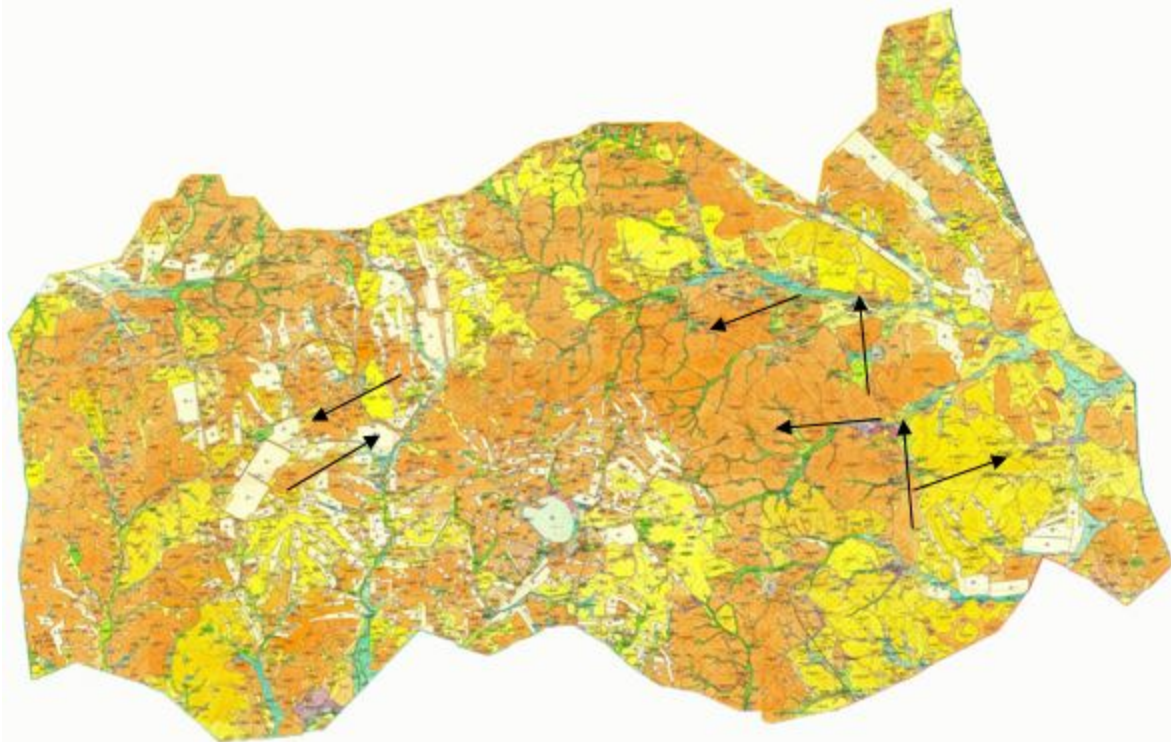
Схема доступа пастбищепользователей к водоисточникам (озерам, рекам, прудам, копаням, оросительным или обводнительным каналам, трубчатым или шахтным колодцам), составленную согласно норме потребления воды, Угарского сельского округа Каркаралинского района



Условные обозначения:
→ Направления к водоисточникам

Приложение 88
к Плану по управлению пастбищами и их
использованию по Каркаралинскому
району на 2018 - 2019 годы

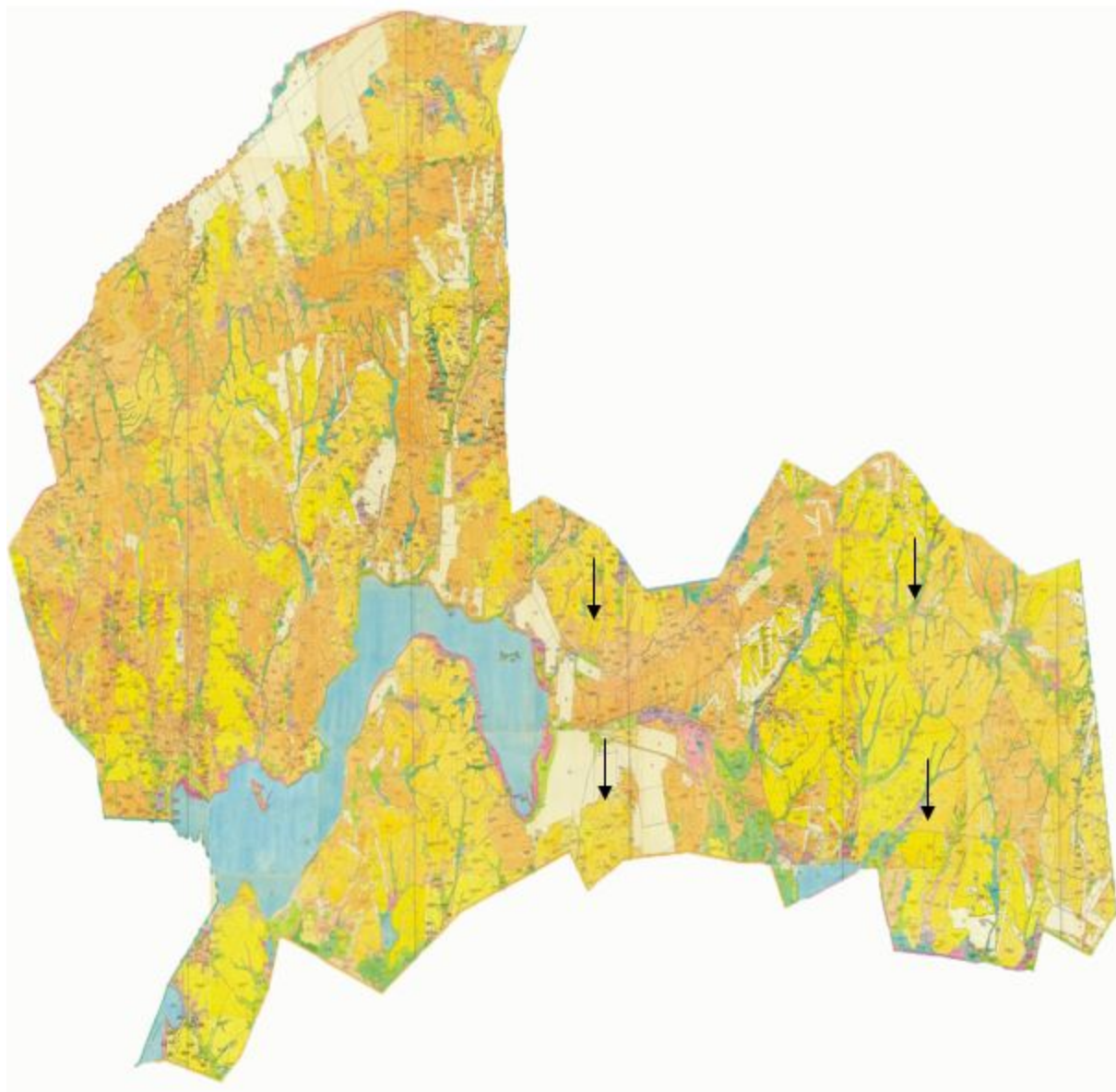
Схема доступа пастбищепользователей к водоисточникам (озерам, рекам, прудам, копаням, оросительным или обводнительным каналам, трубчатым или шахтным колодцам), составленную согласно норме потребления воды, Шарыктинского сельского округа Каркаралинского района



Условные обозначения:
→ Направления к водисточникам

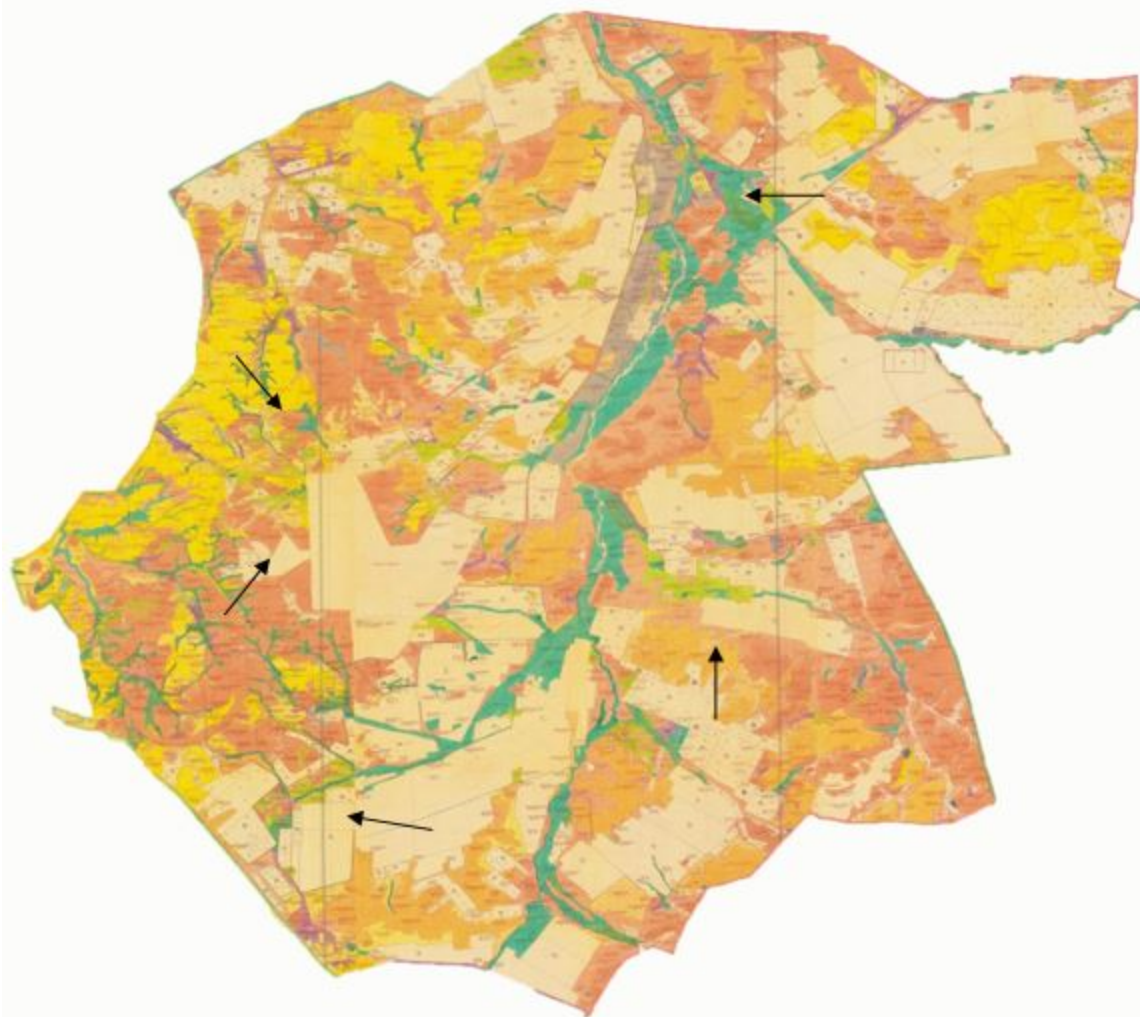
Приложение 89
к Плану по управлению пастбищами и их
использованию по Каркаралинскому
району на 2018 - 2019 годы

Схема перераспределения пастбищ для размещения поголовья сельскохозяйственных животных физических и (или) юридических лиц, у которых отсутствуют пастбища, и перемещения его на предоставляемые пастбища Кояндинского сельского округа Каркаралинского района



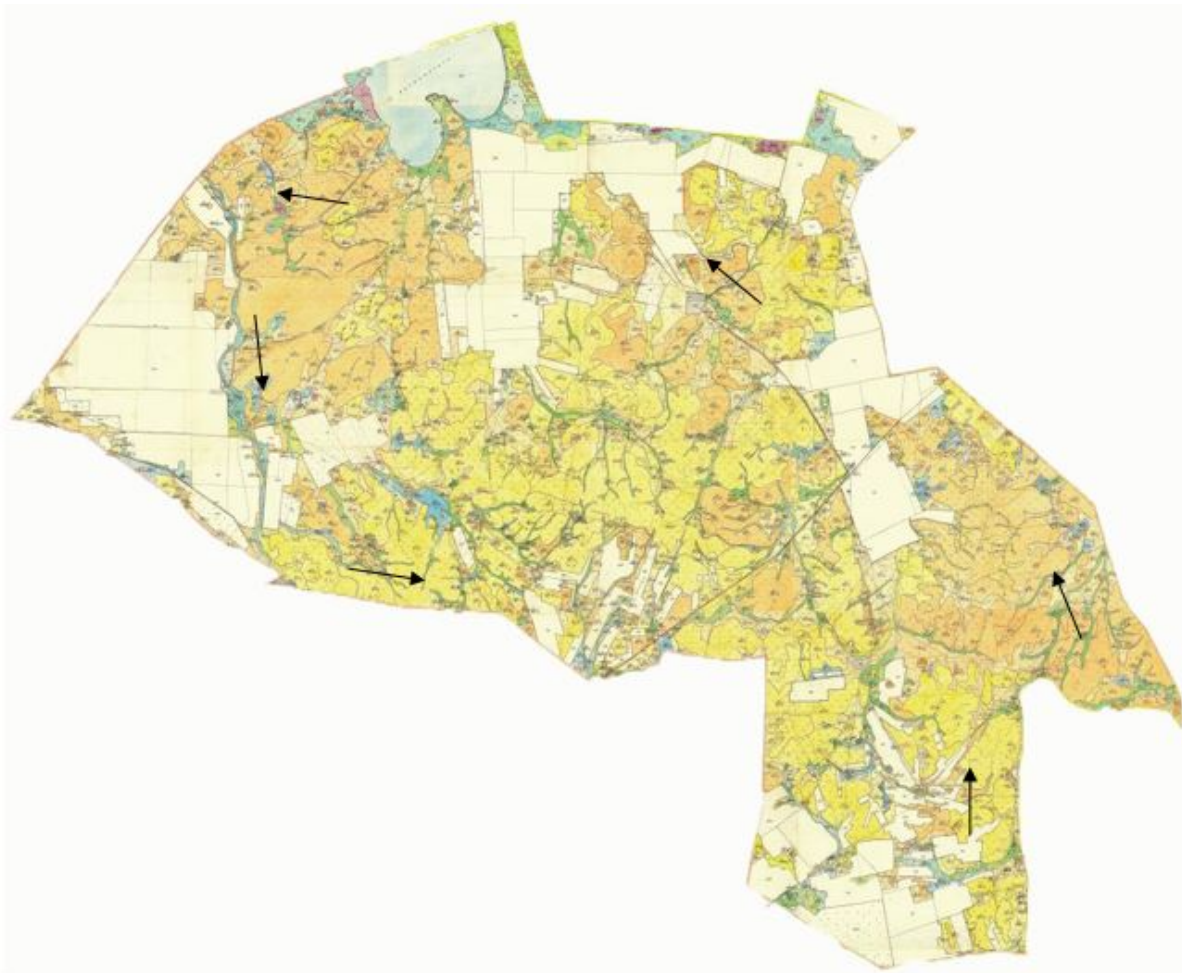
Приложение 90
к Плану по управлению пастбищами и их
использованию по Каркаралинскому
району на 2018 - 2019 годы

Схема перераспределения пастбищ для размещения поголовья сельскохозяйственных животных физических и (или) юридических лиц, у которых отсутствуют пастбища, и перемещения его на предоставляемые пастбища Киргизского сельского округа Каркаралинского района



Приложение 91
к Плану по управлению пастбищами и их
использованию по Каркаралинскому
району на 2018 - 2019 годы

Схема перераспределения пастбищ для размещения поголовья сельскохозяйственных животных физических и (или) юридических лиц, у которых отсутствуют пастбища, и перемещения его на предоставляемые пастбища сельского округа Касым Аманжолова Каркаралинского района



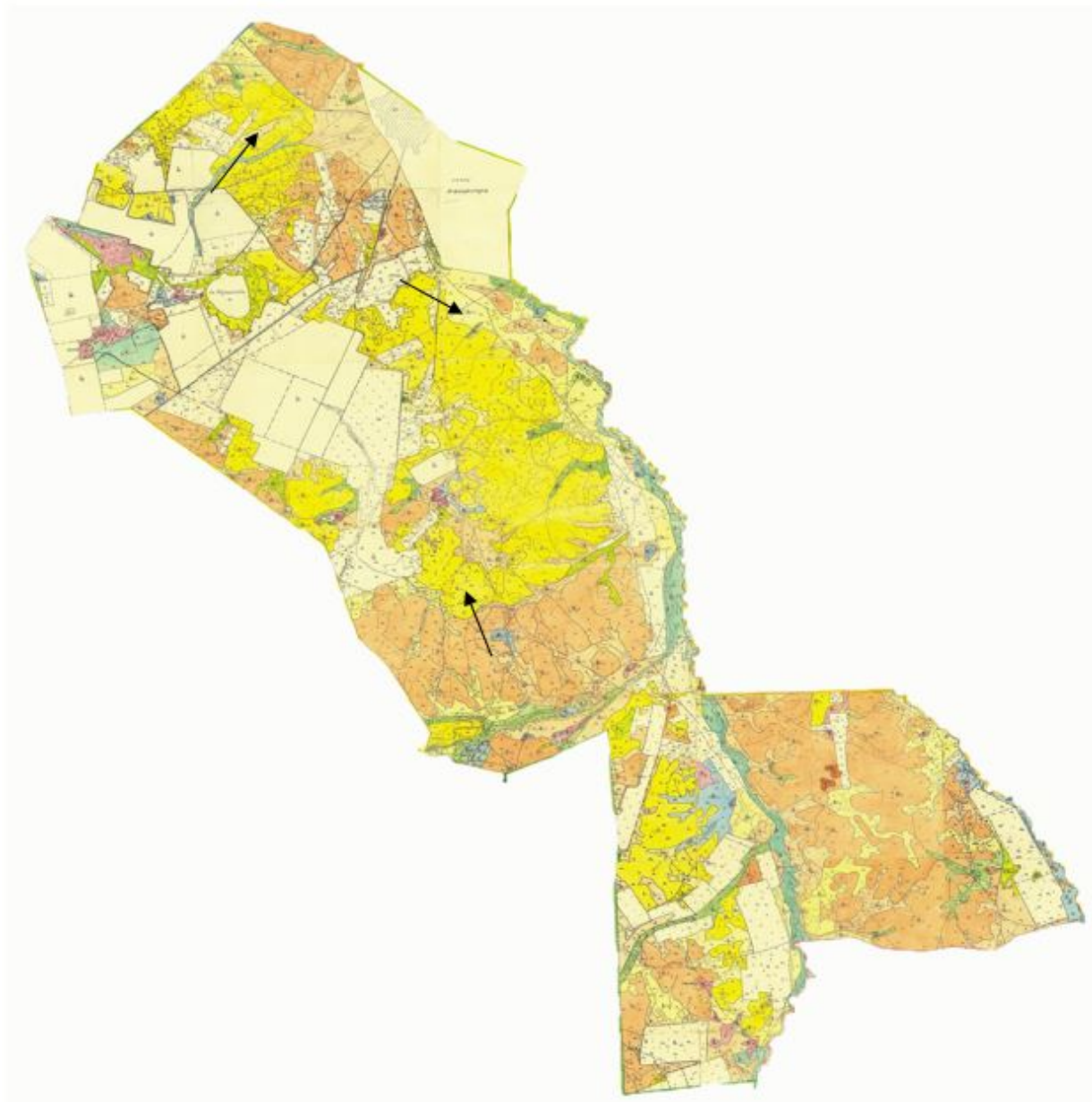
Приложение 92
к Плану по управлению пастбищами и их
использованию по Каркаралинскому
району на 2018 - 2019 годы

Схема перераспределения пастбищ для размещения поголовья сельскохозяйственных животных физических и (или) юридических лиц, у которых отсутствуют пастбища, и перемещения его на предоставляемые пастбища сельского округа Каршыгалы Каркаралинского района



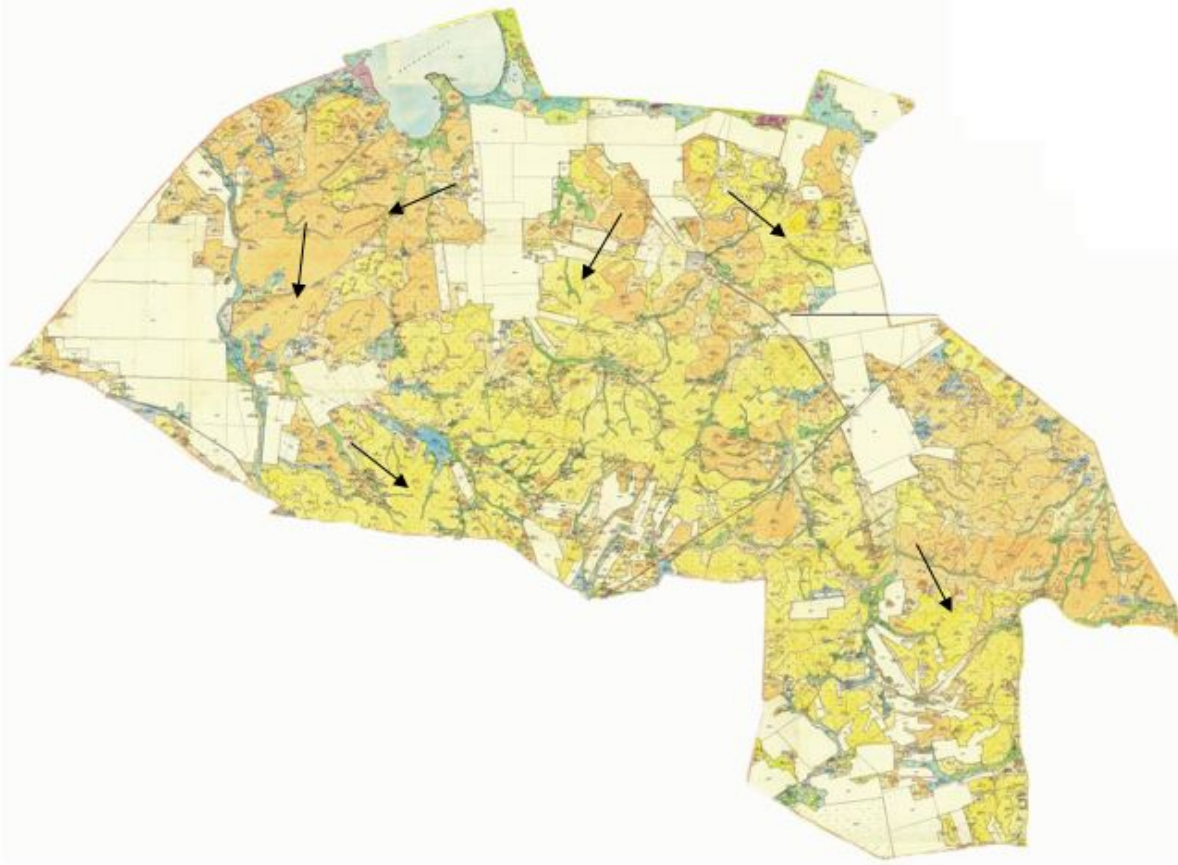
Приложение 93
к Плану по управлению пастбищами и их
использованию по Каркаралинскому
району на 2018 - 2019 годы

Схема перераспределения пастбищ для размещения поголовья сельскохозяйственных животных физических и (или) юридических лиц, у которых отсутствуют пастбища, и перемещения его на предоставляемые пастбища сельского округа Караколь Каркаралинского района



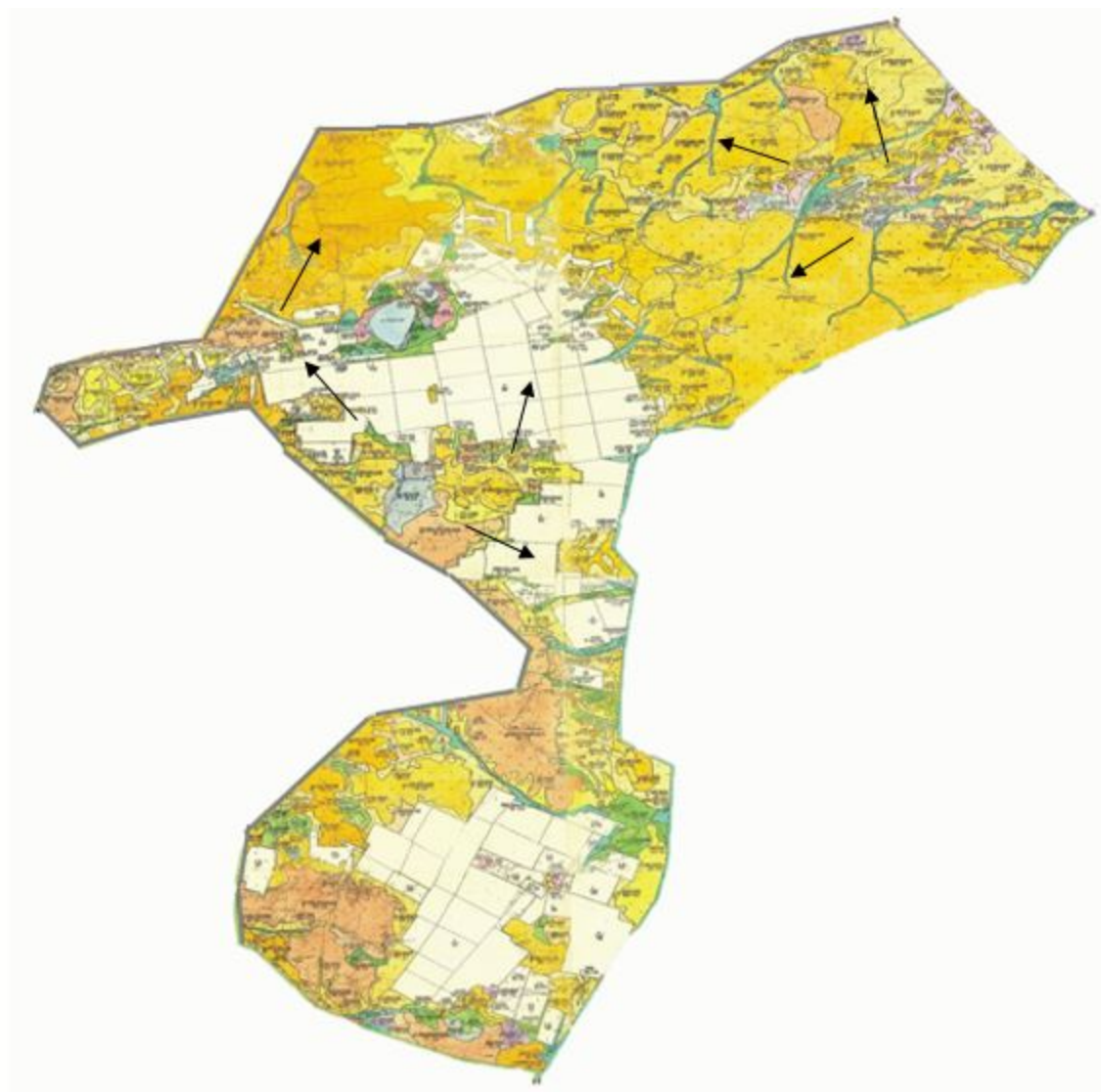
Приложение 94
к Плану по управлению пастбищами и их
использованию по Каркаралинскому
району на 2018 - 2019 годы

Схема перераспределения пастбищ для размещения поголовья сельскохозяйственных животных физических и (или) юридических лиц, у которых отсутствуют пастбища, и перемещения его на предоставляемые пастбища Балкантауского сельского округа Каркаралинского района



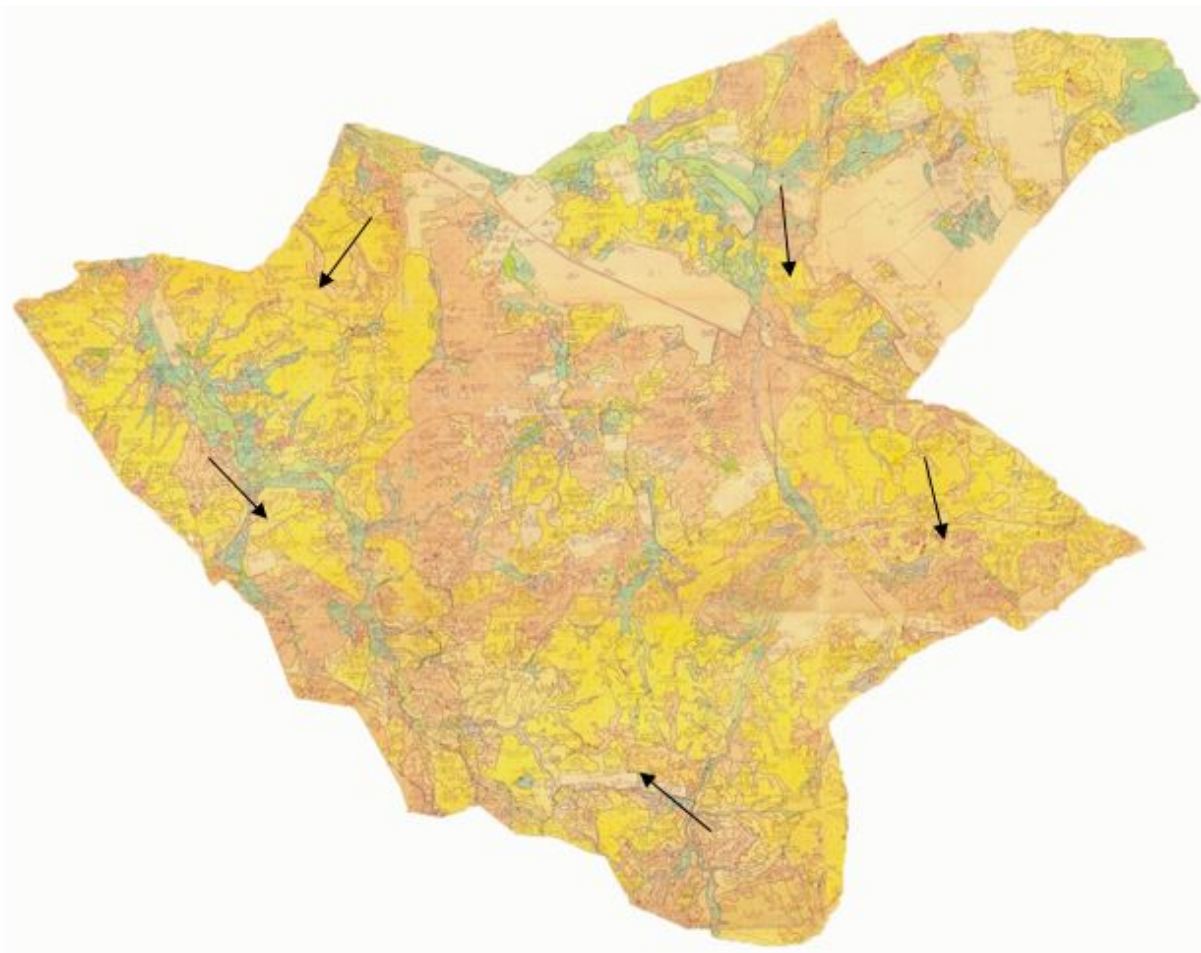
Приложение 95
к Плану по управлению пастбищами и их
использованию по Каркаралинскому
району на 2018 - 2019 годы

Схема перераспределения пастбищ для размещения поголовья сельскохозяйственных животных физических и (или) юридических лиц, у которых отсутствуют пастбища, и перемещения его на предоставляемые пастбища сельского округа Абай Каркаралинского района



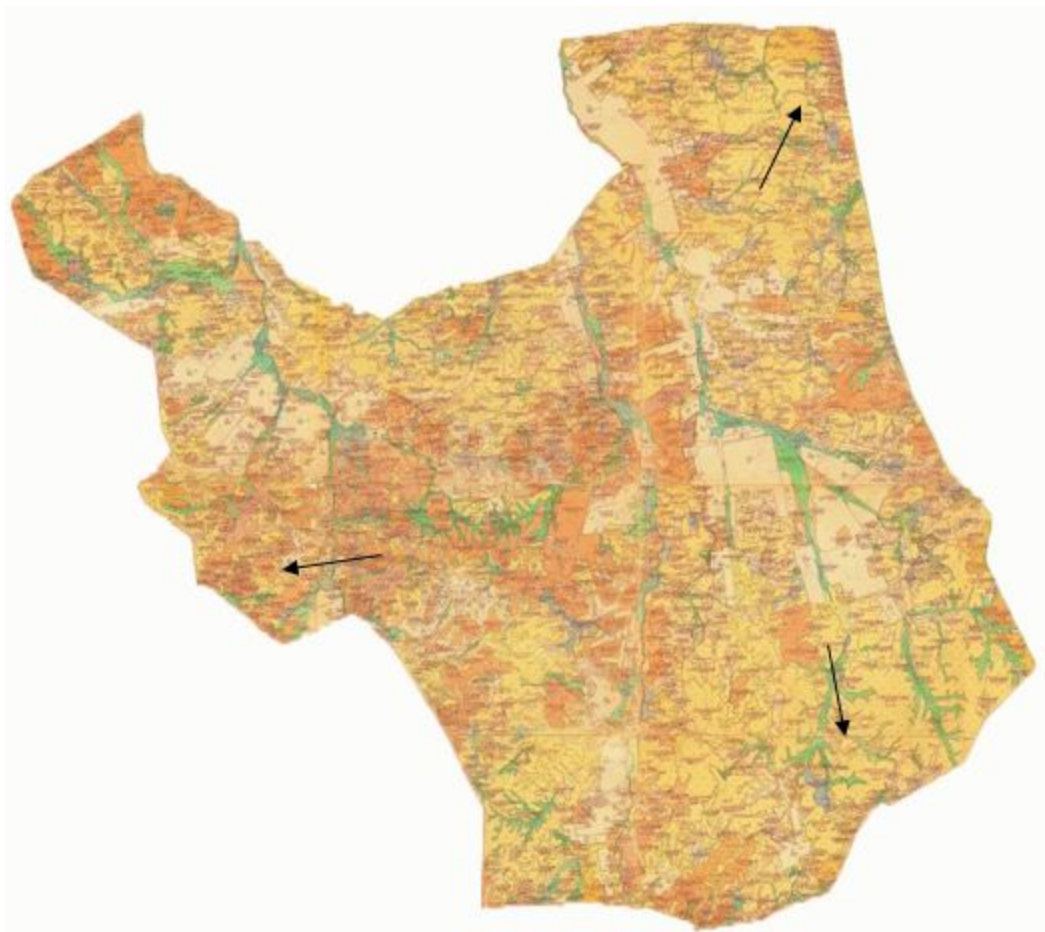
Приложение 96
к Плану по управлению пастбищами и их
использованию по Каркаралинскому
району на 2018 - 2019 годы

Схема перераспределения пастбищ для размещения поголовья сельскохозяйственных животных физических и или юридических лиц, у которых отсутствуют пастбищ, и перемещения его на предоставляемые пастбищ сельского округа Мартбек Мамыраева Каркаралинского района



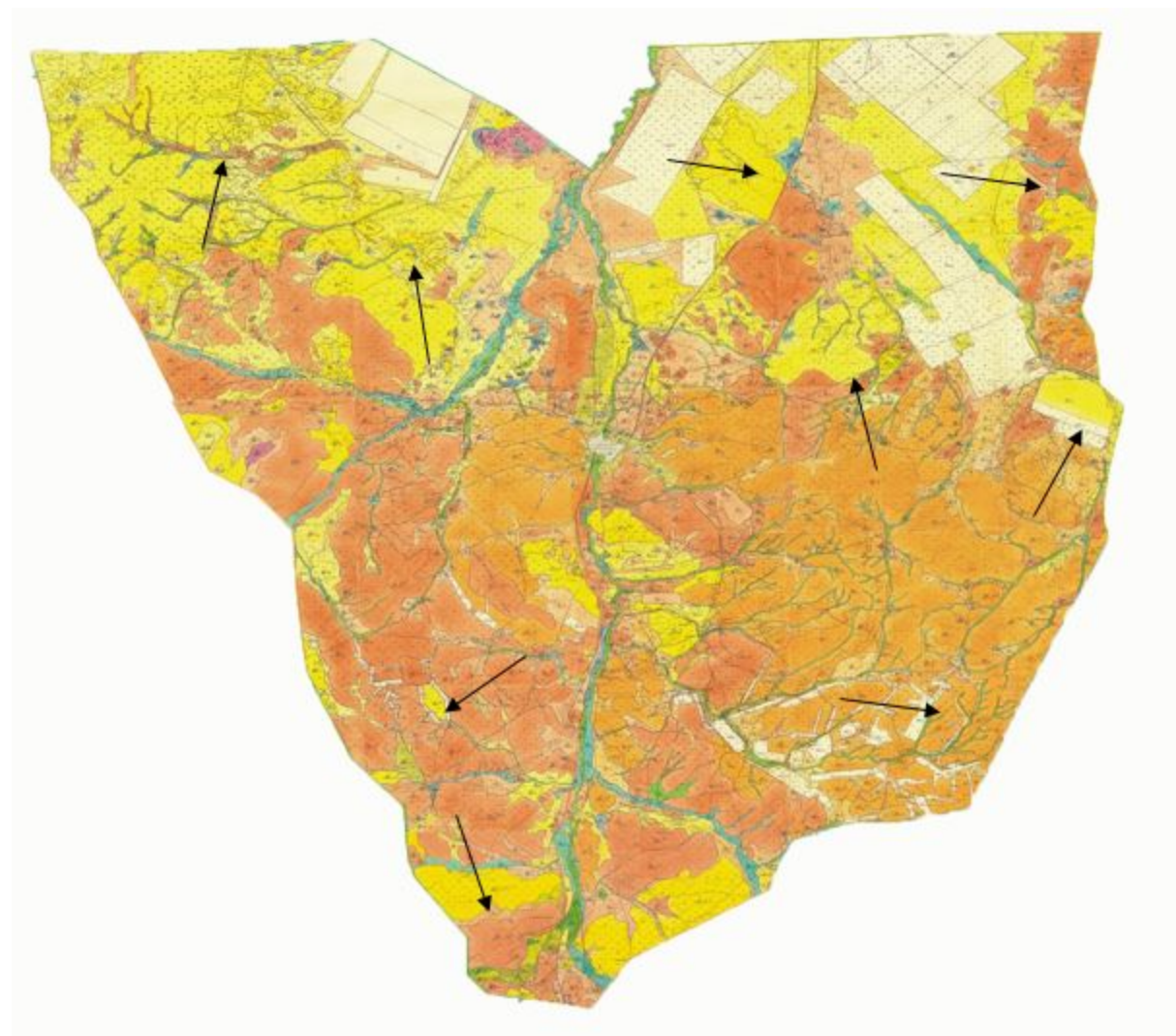
Приложение 97
к Плану по управлению пастбищами и их
использованию по Каркаралинскому
району на 2018 - 2019 годы

Схема перераспределения пастбищ для размещения поголовья сельскохозяйственных животных физических и (или) юридических лиц, у которых отсутствуют пастбища, и перемещения его на предоставляемые пастбища сельского округа Бесоба Каркаралинского района



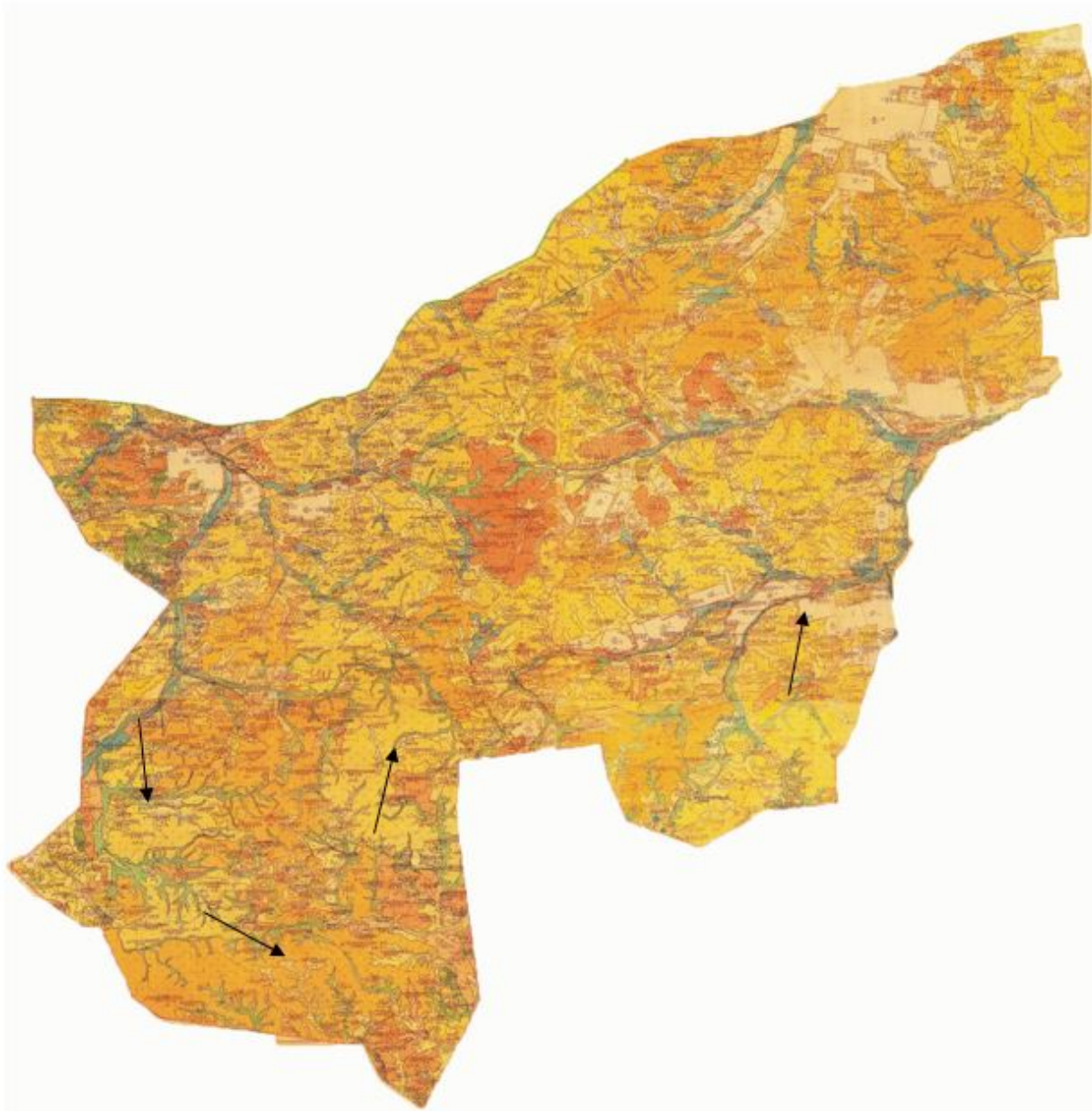
Приложение 98
к Плану по управлению пастбищами и их
использованию по Каркаралинскому
району на 2018 - 2019 годы

Схема перераспределения пастбищ для размещения поголовья сельскохозяйственных животных физических и (или) юридических лиц, у которых отсутствуют пастбища, и перемещения его на предоставляемые пастбища сельского округа Таттимбета Каркаралинского района



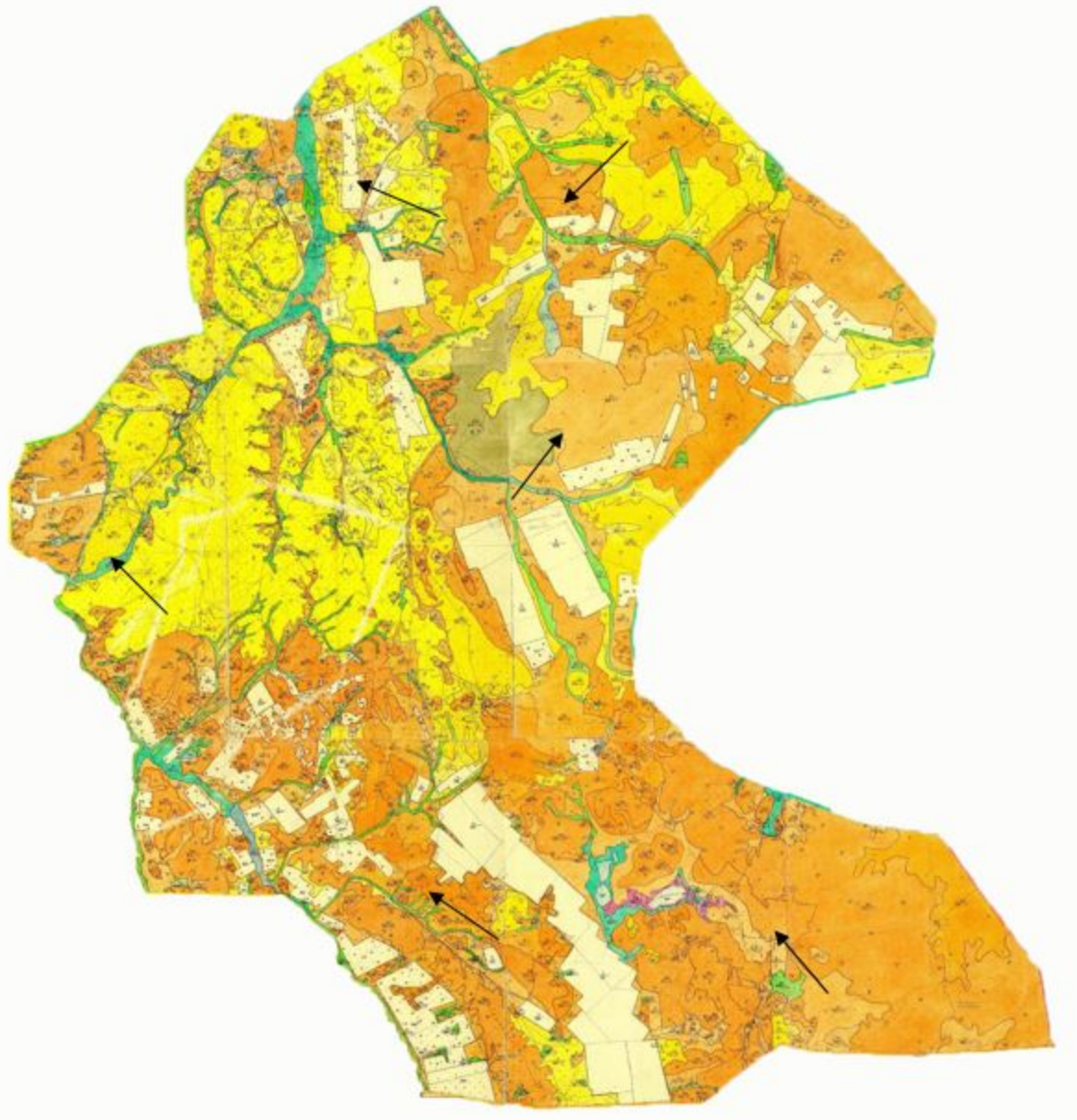
Приложение 99
к Плану по управлению пастбищами и их
использованию по Каркаралинскому
району на 2018 - 2019 годы

Схема перераспределения пастбищ для размещения поголовья сельскохозяйственных животных физических и (или) юридических лиц, у которых отсутствуют пастбища, и перемещения его на предоставляемые пастбища сельского округа Жанатоган Каркаралинского района



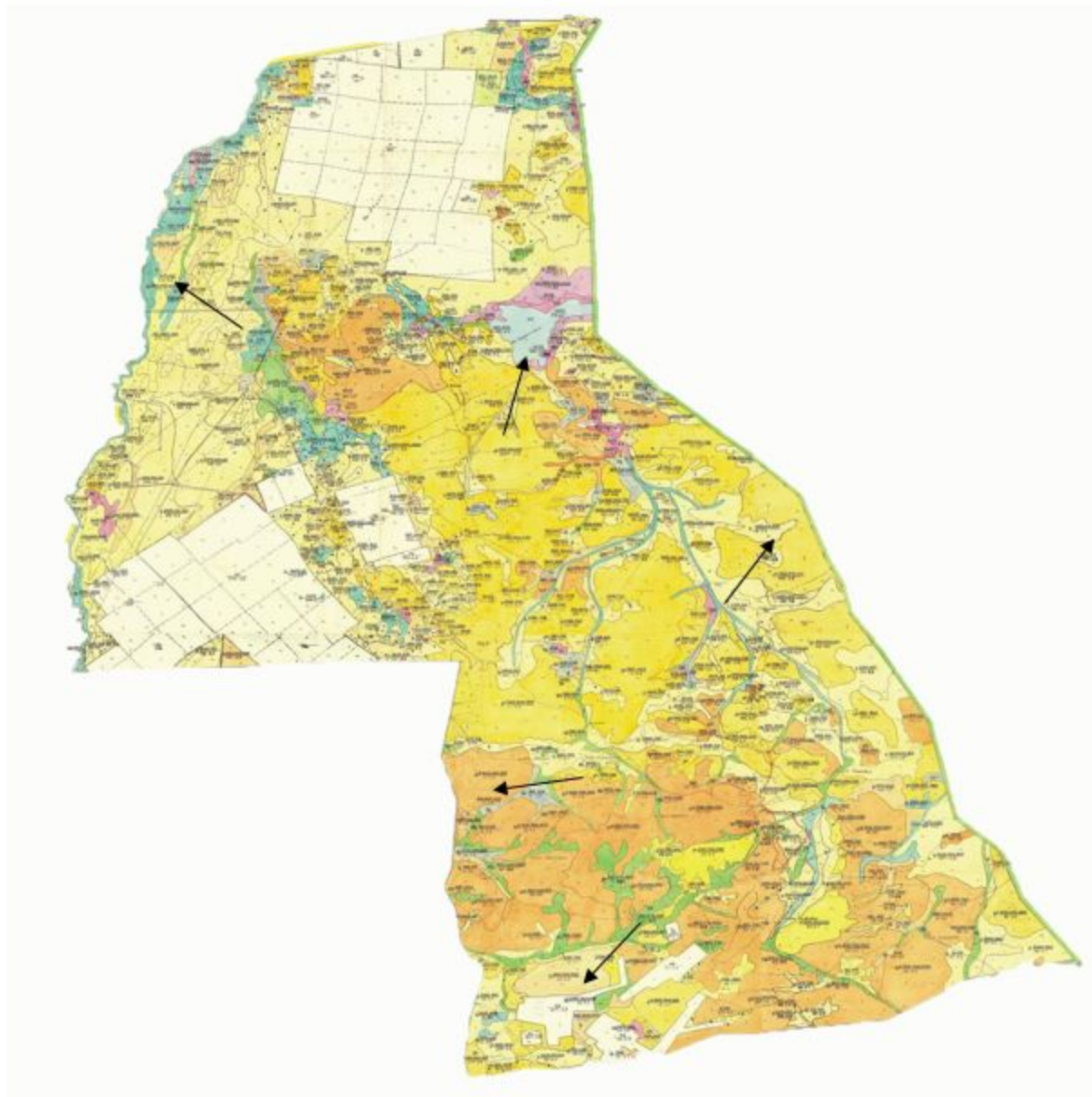
Приложение 100
к Плану по управлению пастбищами и их
использованию по Каркаралинскому
району на 2018 - 2019 годы

Схема перераспределения пастбищ для размещения поголовья сельскохозяйственных животных физических и (или) юридических лиц, у которых отсутствуют пастбища, и перемещения его на предоставляемые пастбища сельского округа имени Ныгмета Нурмакова Каркаралинского района



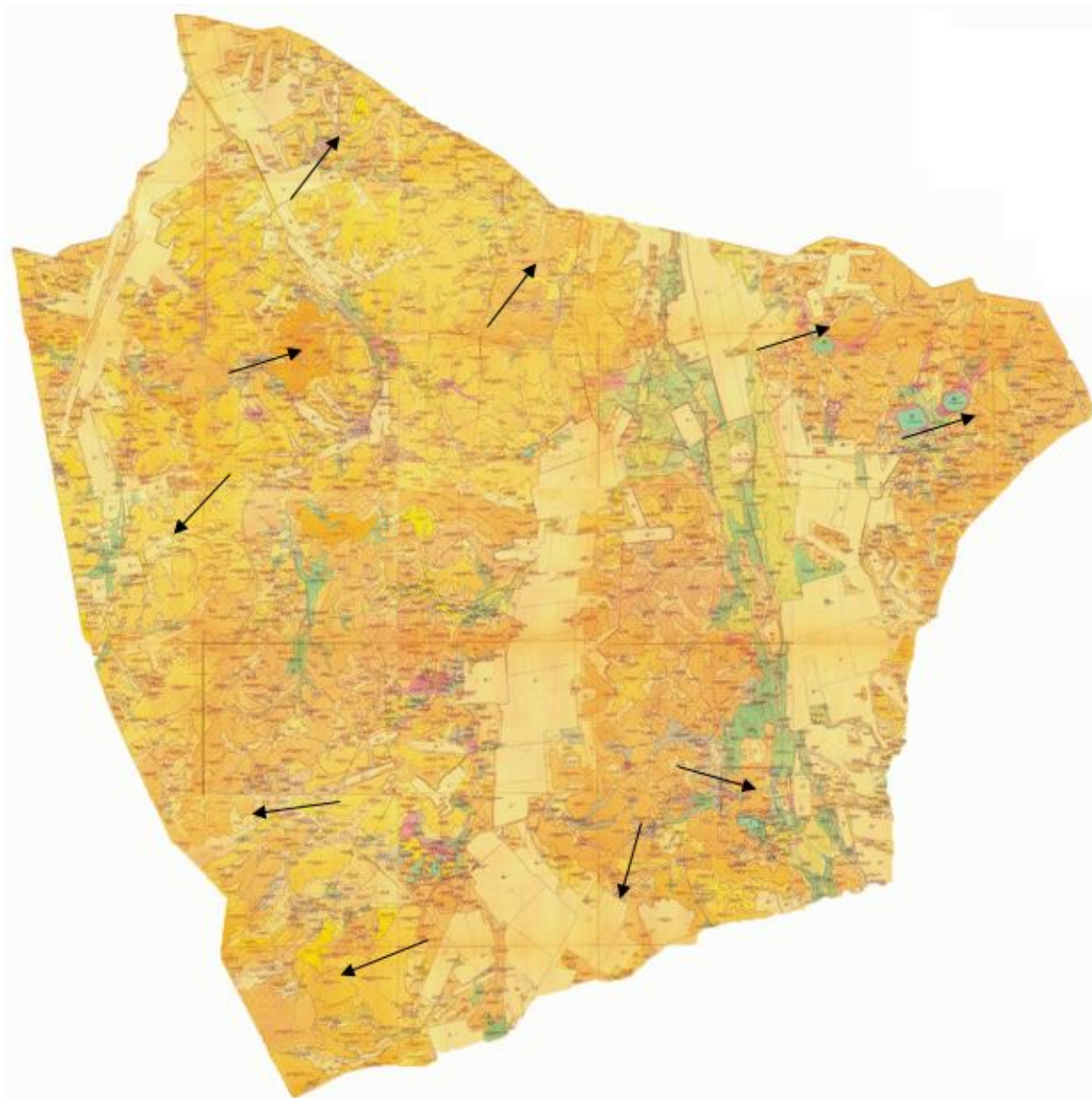
Приложение 101
к Плану по управлению пастбищами и их
использованию по Каркаралинскому
району на 2018 - 2019 годы

Схема перераспределения пастбищ для размещения поголовья сельскохозяйственных животных физических и (или) юридических лиц, у которых отсутствуют пастбища, и перемещения его на предоставляемые пастбища Мадийского сельского округа Каркаралинского района



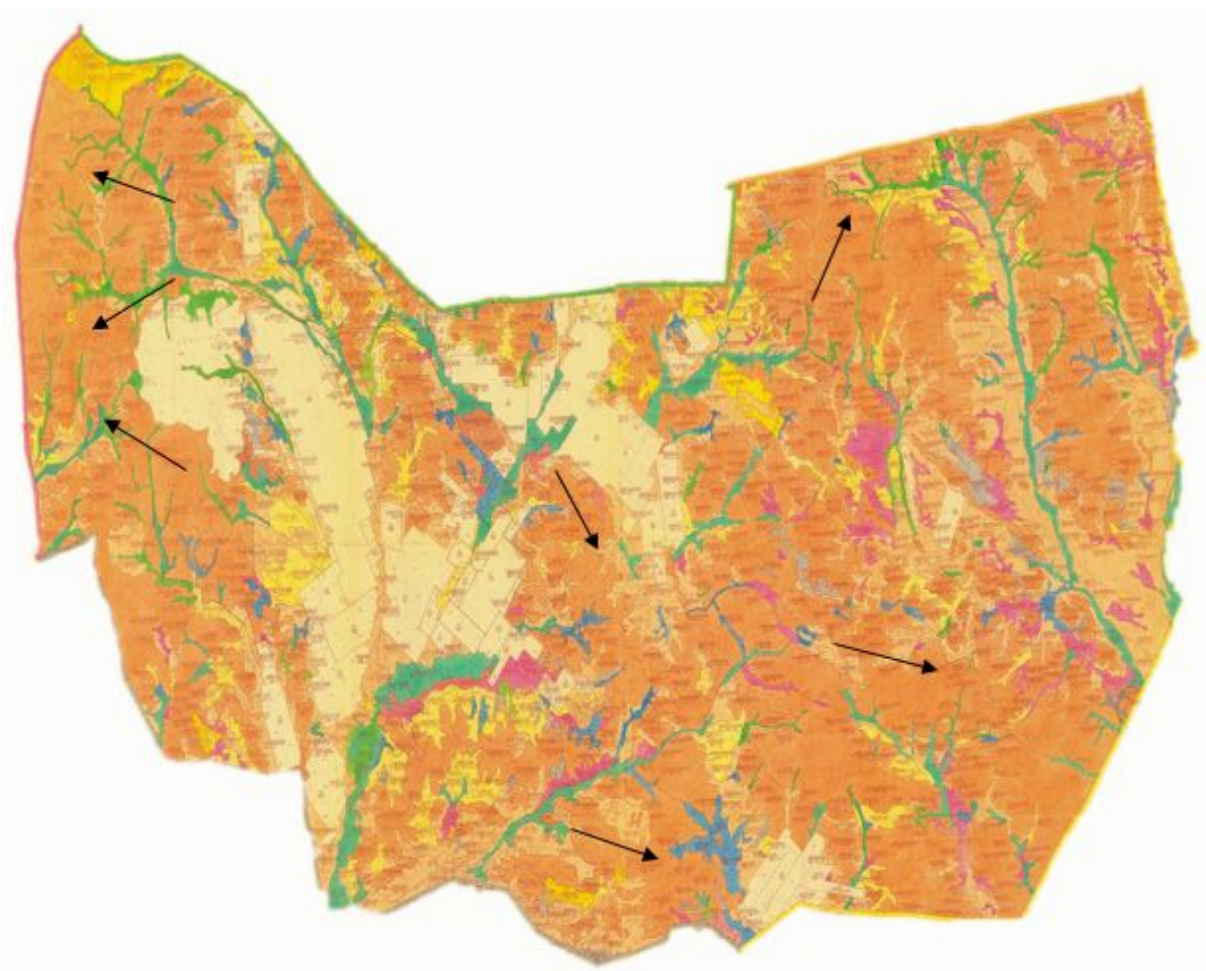
Приложение 102
к Плану по управлению пастбищами и их
использованию по Каркаралинскому
району на 2018 - 2019 годы

Схема перераспределения пастбищ для размещения поголовья сельскохозяйственных животных физических и (или) юридических лиц, у которых отсутствуют пастбища, и перемещения его на предоставляемые пастбища Тегиспилдикского сельского округа Каркаралинского района



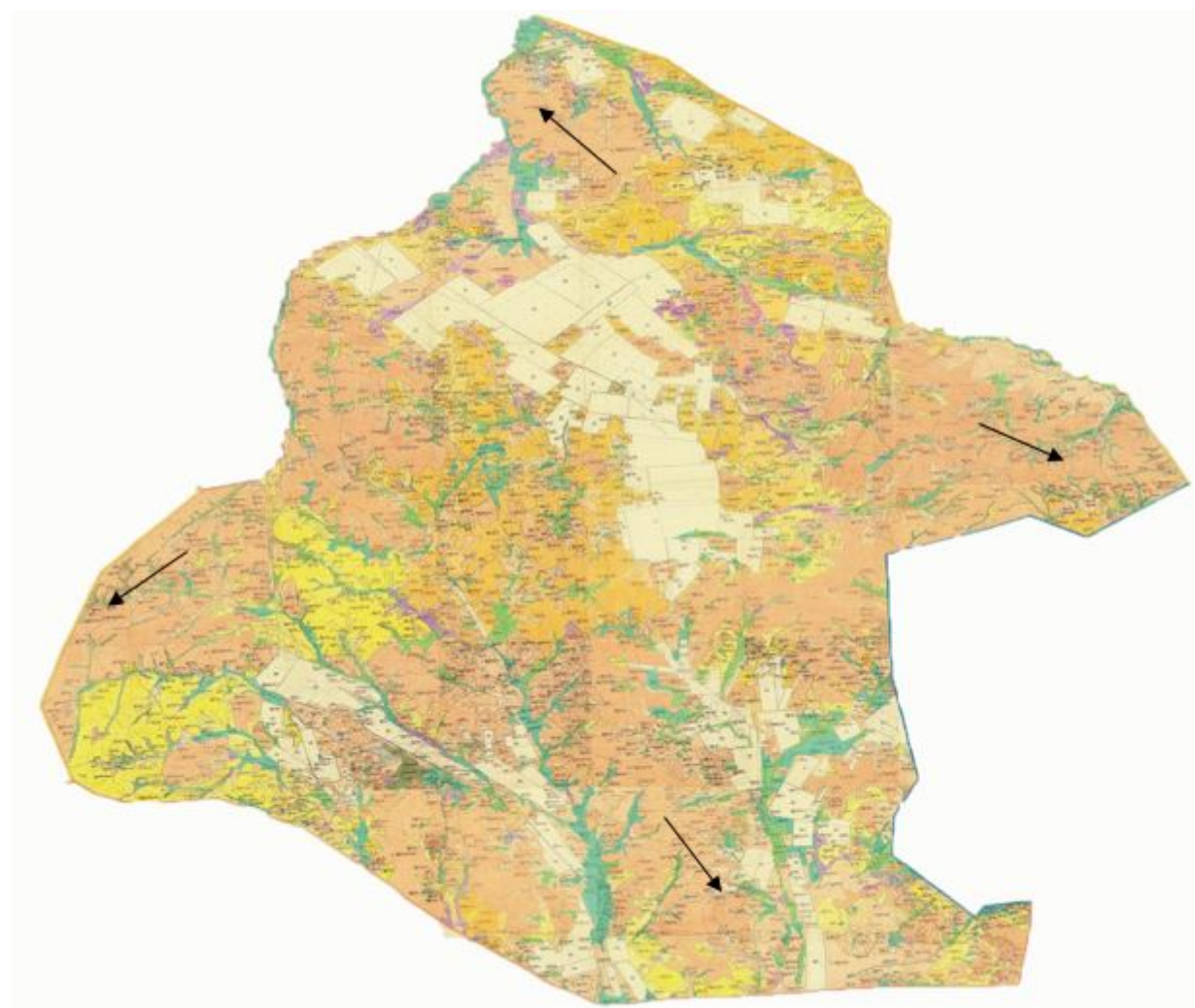
Приложение 103
к Плану по управлению пастбищами и их
использованию по Каркаралинскому
району на 2018 - 2019 годы

Схема перераспределения пастбищ для размещения поголовья сельскохозяйственных животных физических и (или) юридических лиц, у которых отсутствуют пастбища, и перемещения его на предоставляемые пастбища сельского округа Темирши Каркаралинского района



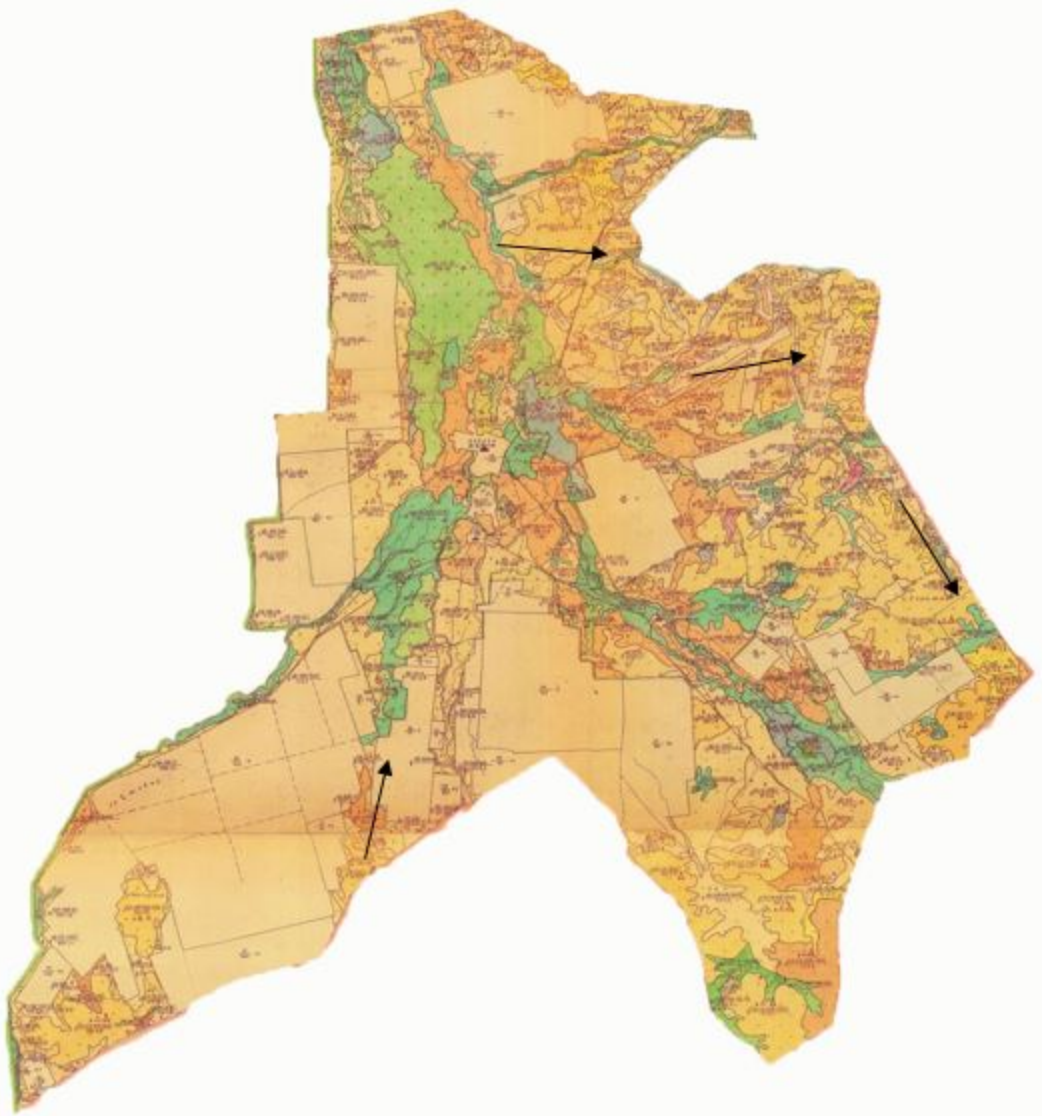
Приложение 104
к Плану по управлению пастбищами и их
использованию по Каркаралинскому
району на 2018 - 2019 годы

Схема перераспределения пастбищ для размещения поголовья сельскохозяйственных животных физических и (или) юридических лиц, у которых отсутствуют пастбища, и перемещения его на предоставляемые пастбища сельского округа Томар Каркаралинского района



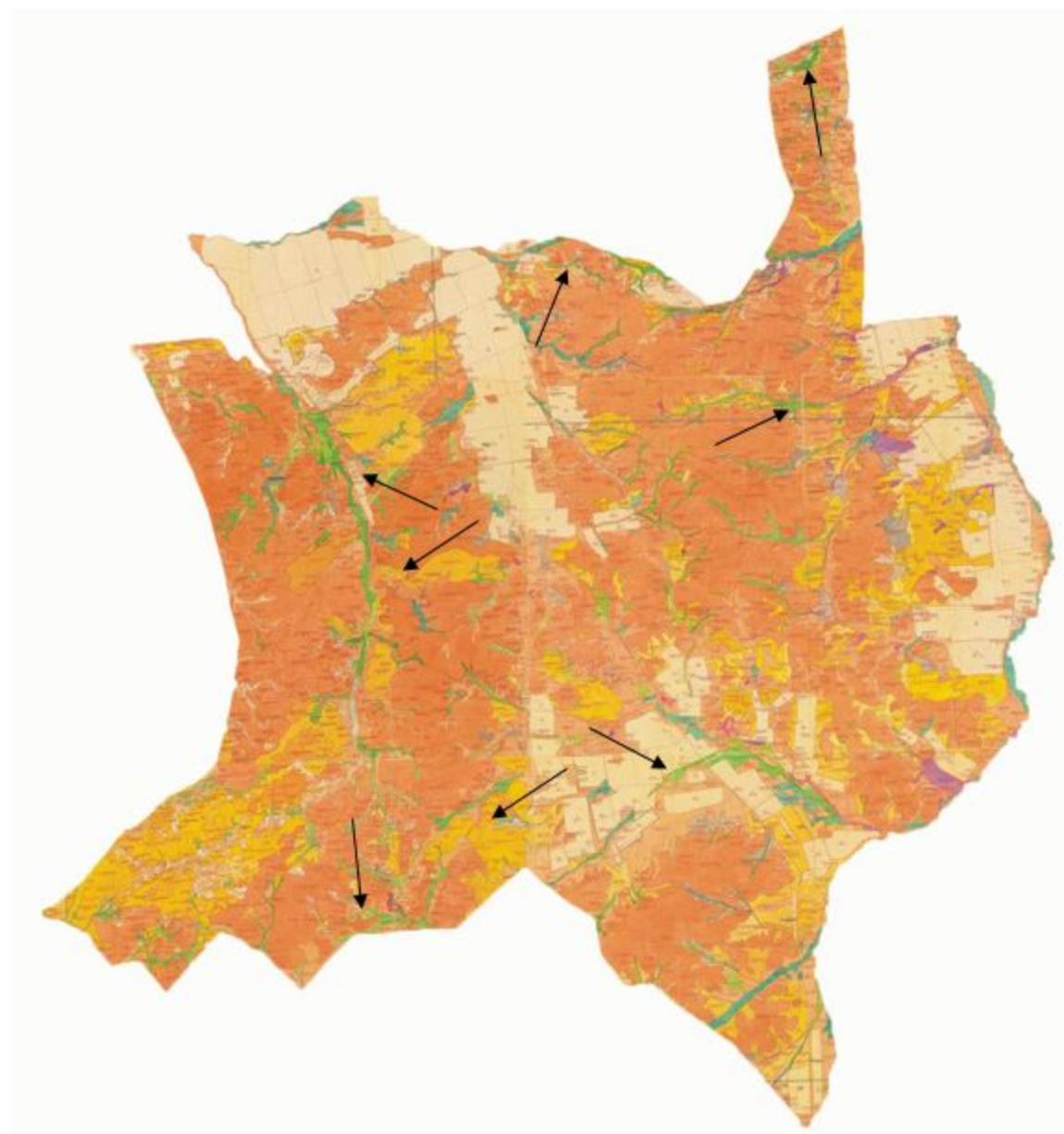
Приложение 105
к Плану по управлению пастбищами и их
использованию по Каркаралинскому
району на 2018 - 2019 годы

Схема перераспределения пастбищ для размещения поголовья сельскохозяйственных животных физических и (или) юридических лиц, у которых отсутствуют пастбища, и перемещения его на предоставляемые пастбища сельского округа Нуркена Абдирова Каркаралинского района



Приложение 106
к Плану по управлению пастбищами и их
использованию по Каркаралинскому
району на 2018 - 2019 годы

Схема перераспределения пастбищ для размещения поголовья сельскохозяйственных животных физических и (или) юридических лиц, у которых отсутствуют пастбища, и перемещения его на предоставляемые пастбища сельского округа Бахты Каркаралинского района



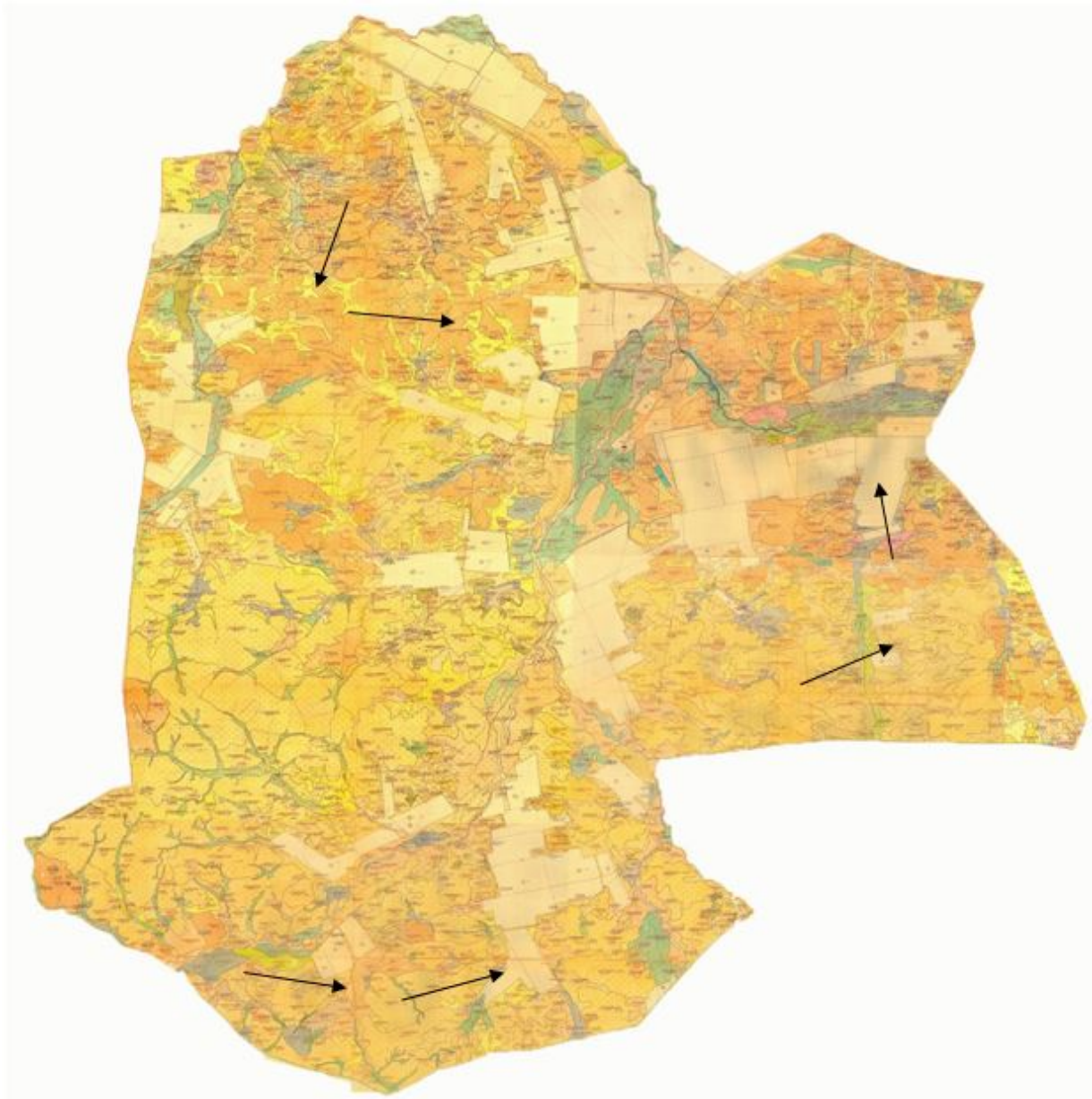
Приложение 107
к Плану по управлению пастбищами и их
использованию по Каркаралинскому
району на 2018 - 2019 годы

Схема перераспределения пастбищ для размещения поголовья сельскохозяйственных животных физических и (или) юридических лиц, у которых отсутствуют пастбища, и перемещения его на предоставляемые пастбища сельского округа Кайнарбулак Каркаралинского района



Приложение 108
к Плану по управлению пастбищами и их
использованию по Каркаралинскому
району на 2018 - 2019 годы

Схема перераспределения пастбищ для размещения поголовья сельскохозяйственных животных физических и (или) юридических лиц, у которых отсутствуют пастбища, и перемещения его на предоставляемые пастбища Ынталинского сельского округа Каркаралинского района



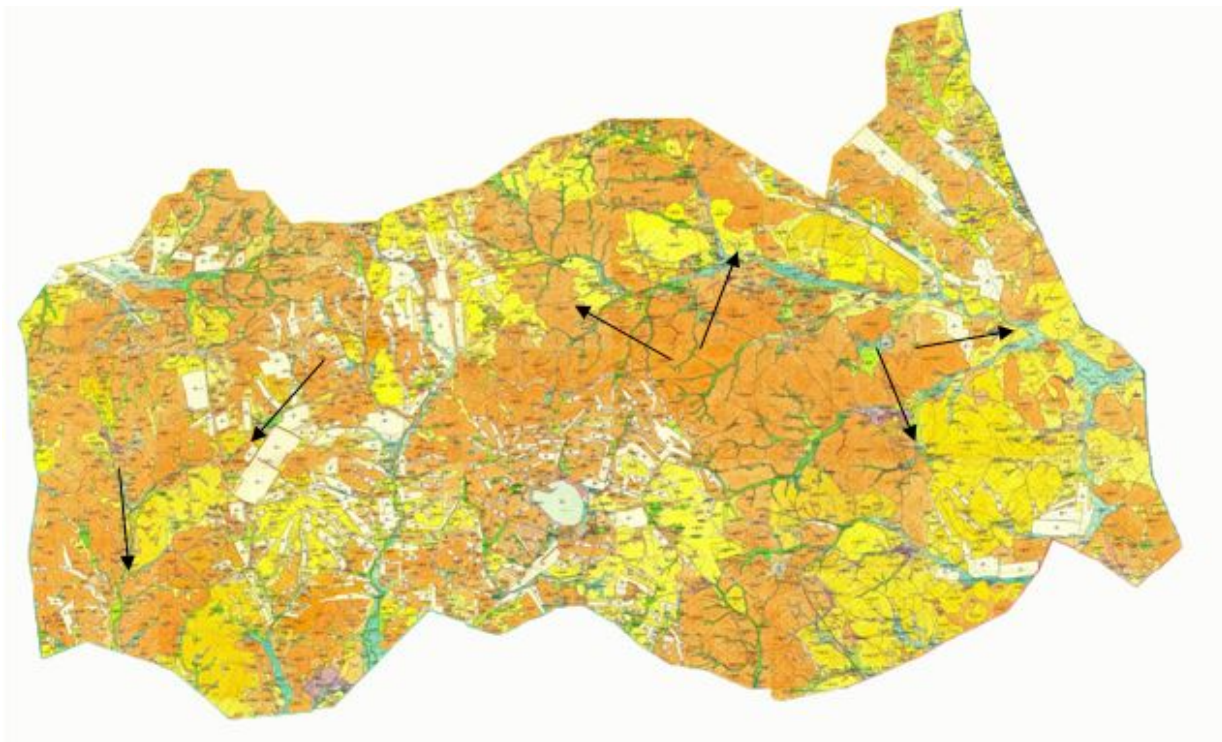
Приложение 109
к Плану по управлению пастбищами и их
использованию по Каркаралинскому
району на 2018 - 2019 годы

Схема перераспределения пастбищ для размещения поголовья сельскохозяйственных животных физических и (или) юридических лиц, у которых отсутствуют пастбища, и перемещения его на предоставляемые пастбища сельского округа Угар Каркаралинского района



Приложение 110
к Плану по управлению пастбищами и их
использованию по Каркаралинскому
району на 2018 - 2019 годы

Схема перераспределения пастбищ для размещения поголовья сельскохозяйственных животных физических и (или) юридических лиц, у которых отсутствуют пастбища, и перемещения его на предоставляемые пастбища Шарыктинского сельского округа Каркаралинского района



Приложение 111
к Плану по управлению пастбищами и их
использованию по Каркаралинскому
району на 2018 - 2019 годы

Схема размещения поголовья сельскохозяйственных животных на отгонных пастбищах физических и (или) юридических лиц, не обеспеченных пастбищами, расположенными на территории Кояндиского сельского округа Каркаралинского района



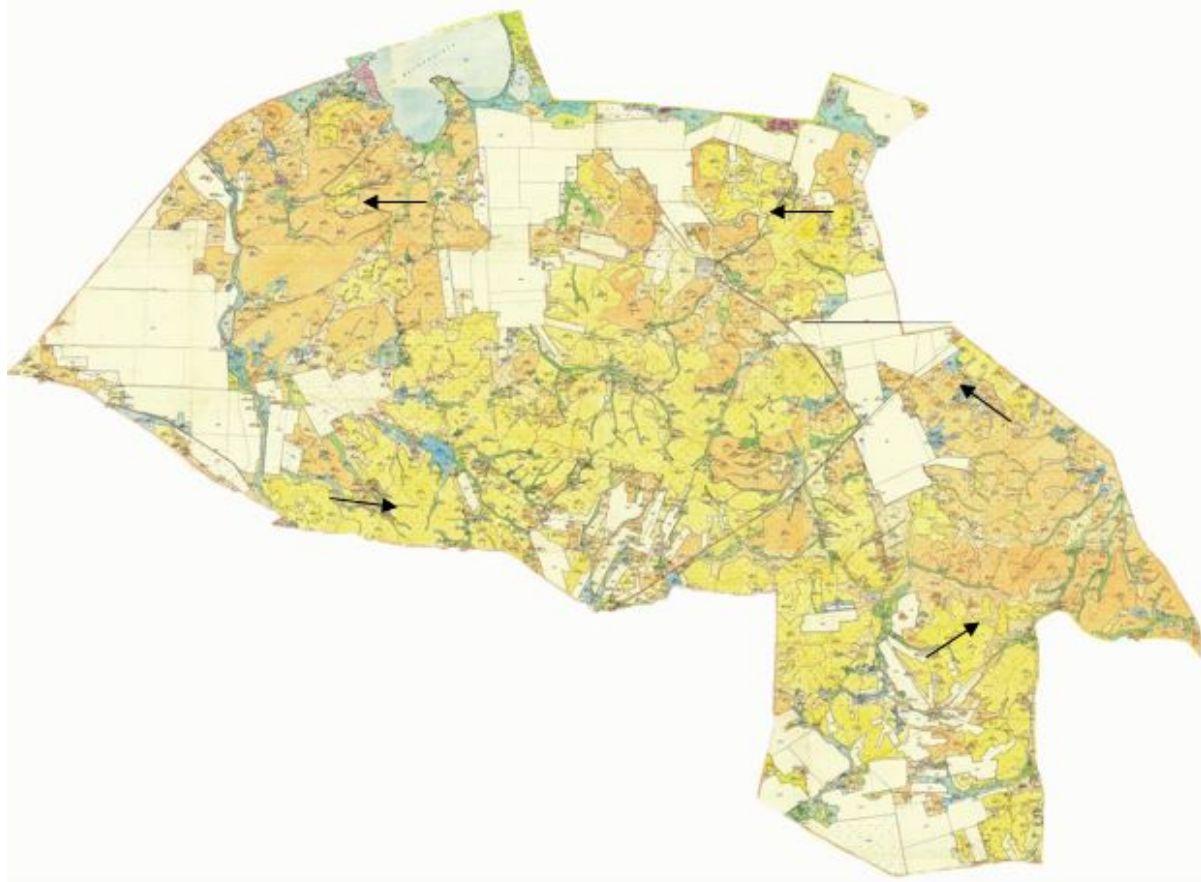
Приложение 112
к Плану по управлению пастбищами и их
использованию по Каркаралинскому
району на 2018 - 2019 годы

Схема размещения поголовья сельскохозяйственных животных на отгонных пастбищах физических и (или) юридических лиц, не обеспеченных пастбищами, расположенными на территории Киргизского сельского округа Каркаралинского района



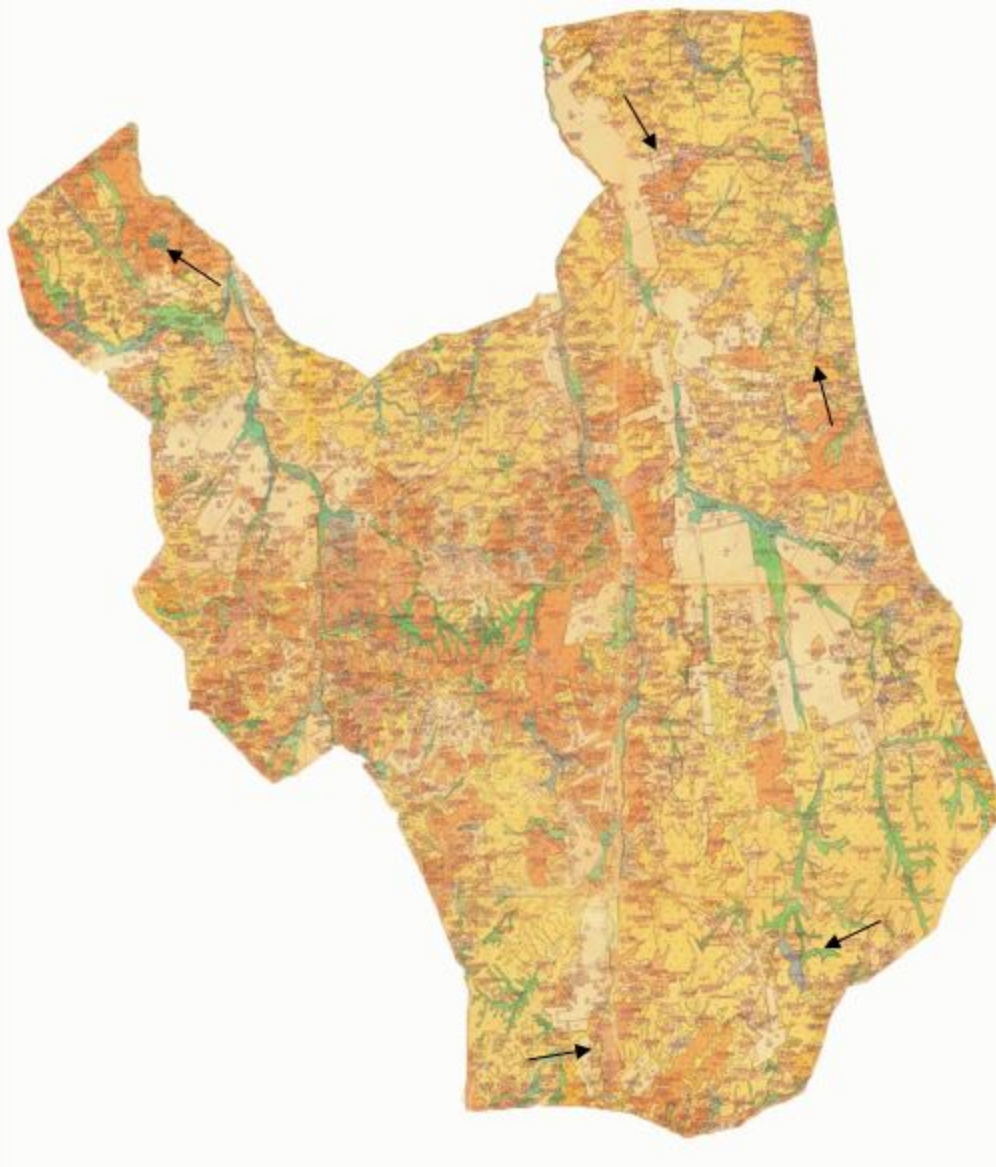
Приложение 113
к Плану по управлению пастбищами и их
использованию по Каркаралинскому
району на 2018 - 2019 годы

Схема размещения поголовья сельскохозяйственных животных на отгонных пастбищах физических и (или) юридических лиц, не обеспеченных пастбищами, расположенными на территории сельского округа Касым Аманжолова Каркаралинского района



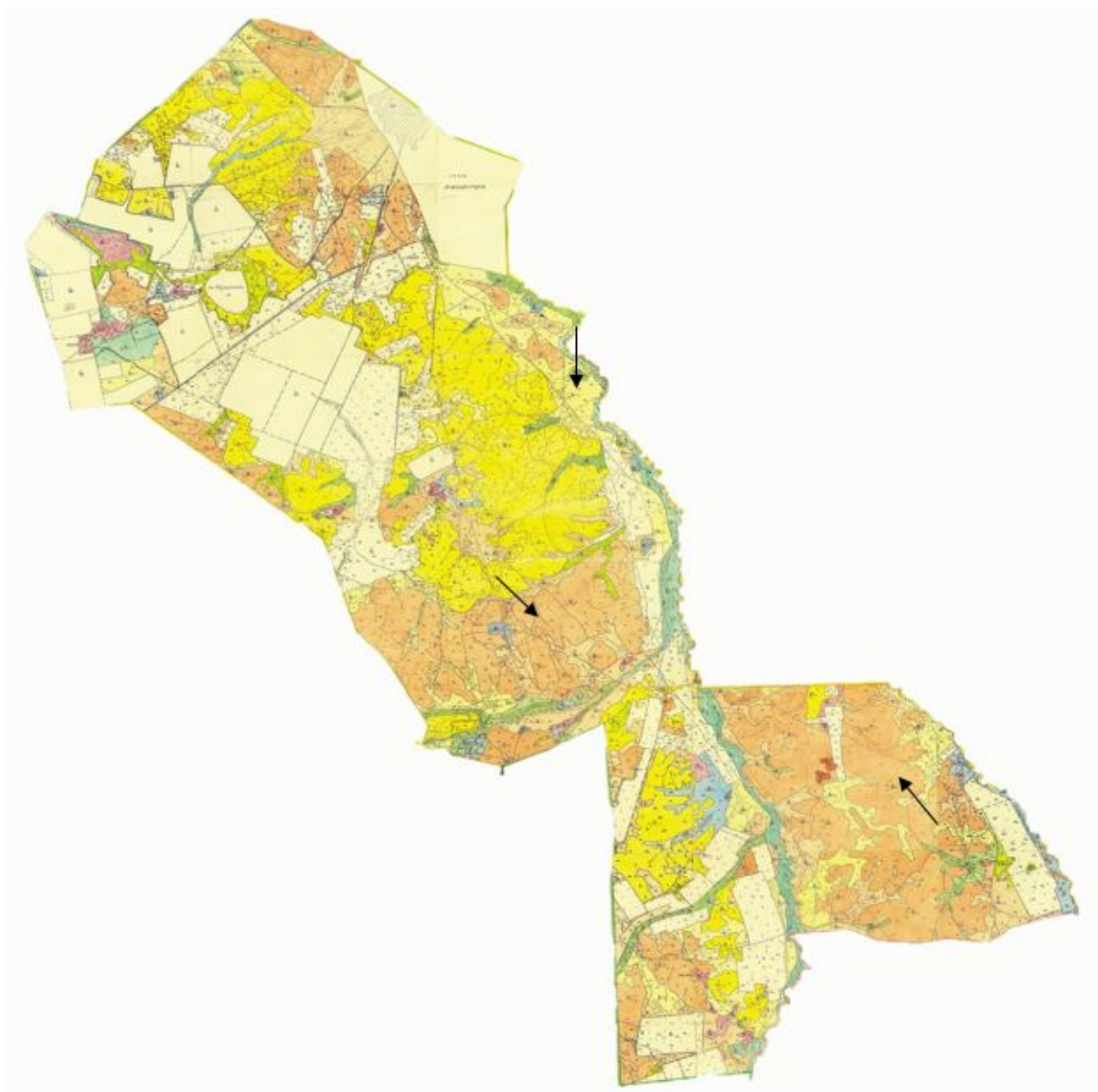
Приложение 114
к Плану по управлению пастбищами и их
использованию по Каркаралинскому
району на 2018 - 2019 годы

Схема размещения поголовья сельскохозяйственных животных на отгонных пастбищах физических и (или) юридических лиц, не обеспеченных пастбищами, расположенными на территории Каршигалинского сельского округа Каркаралинского района



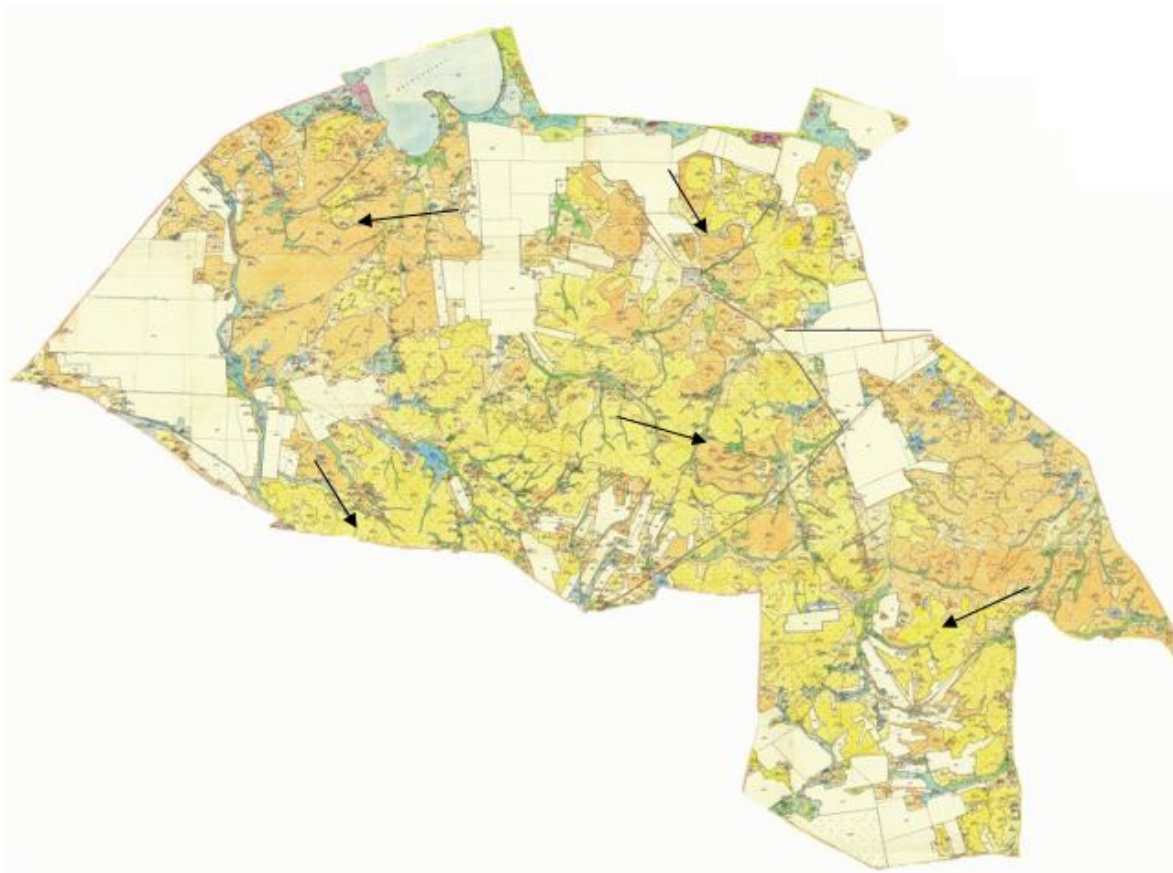
Приложение 115
к Плану по управлению пастбищами и их
использованию по Каркаралинскому
району на 2018 - 2019 годы

Схема размещения поголовья сельскохозяйственных животных на отгонных пастбищах физических и (или) юридических лиц, не обеспеченных пастбищами, расположенными на территории Каракольского сельского округа Каркаралинского района



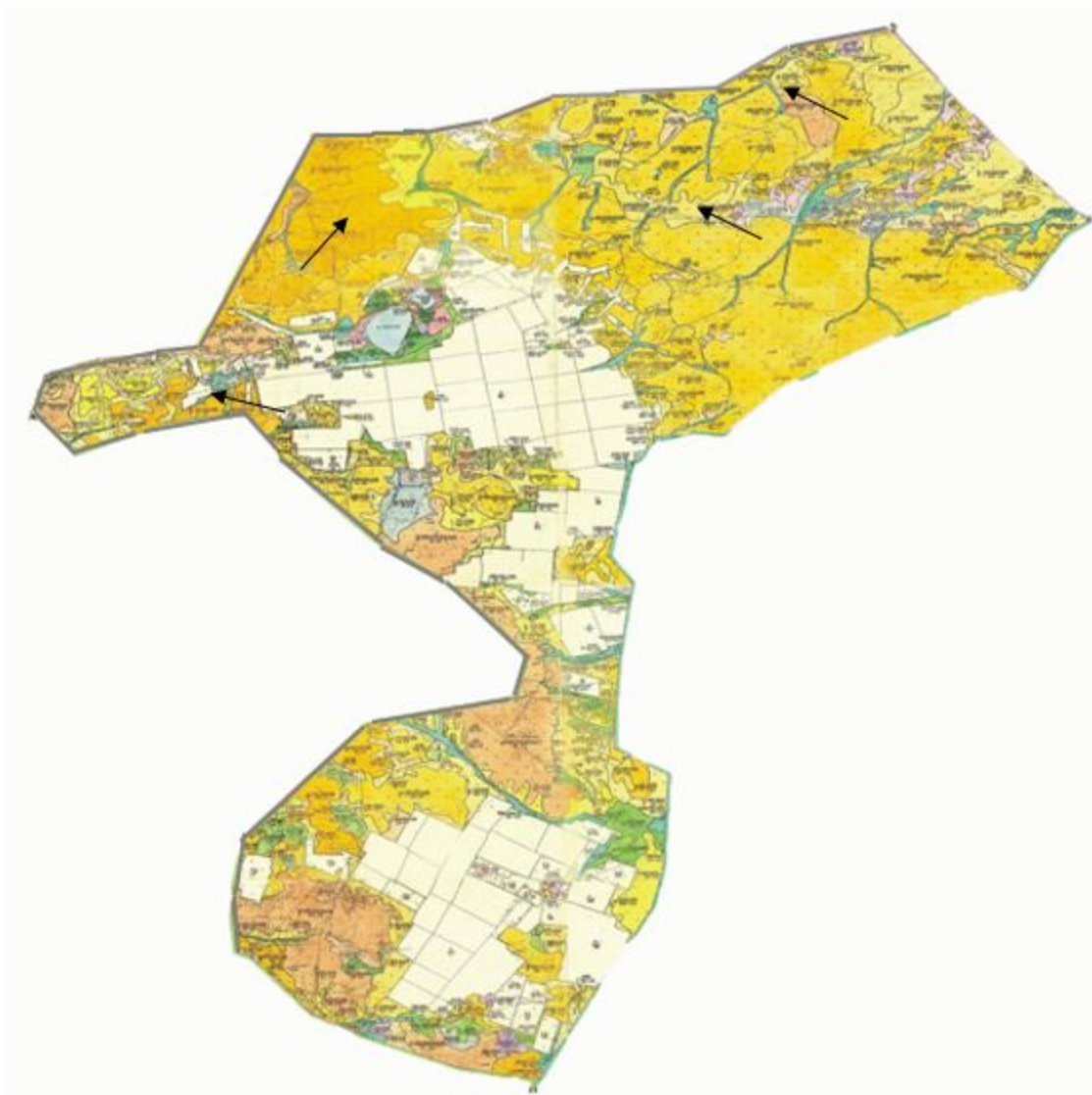
Приложение 116
к Плану по управлению пастбищами и их
использованию по Каркаралинскому
району на 2018 - 2019 годы

Схема размещения поголовья сельскохозяйственных животных на отгонных пастбищах физических и (или) юридических лиц, не обеспеченных пастбищами, расположенными на территории Балкантауского сельского округа Каркаралинского района



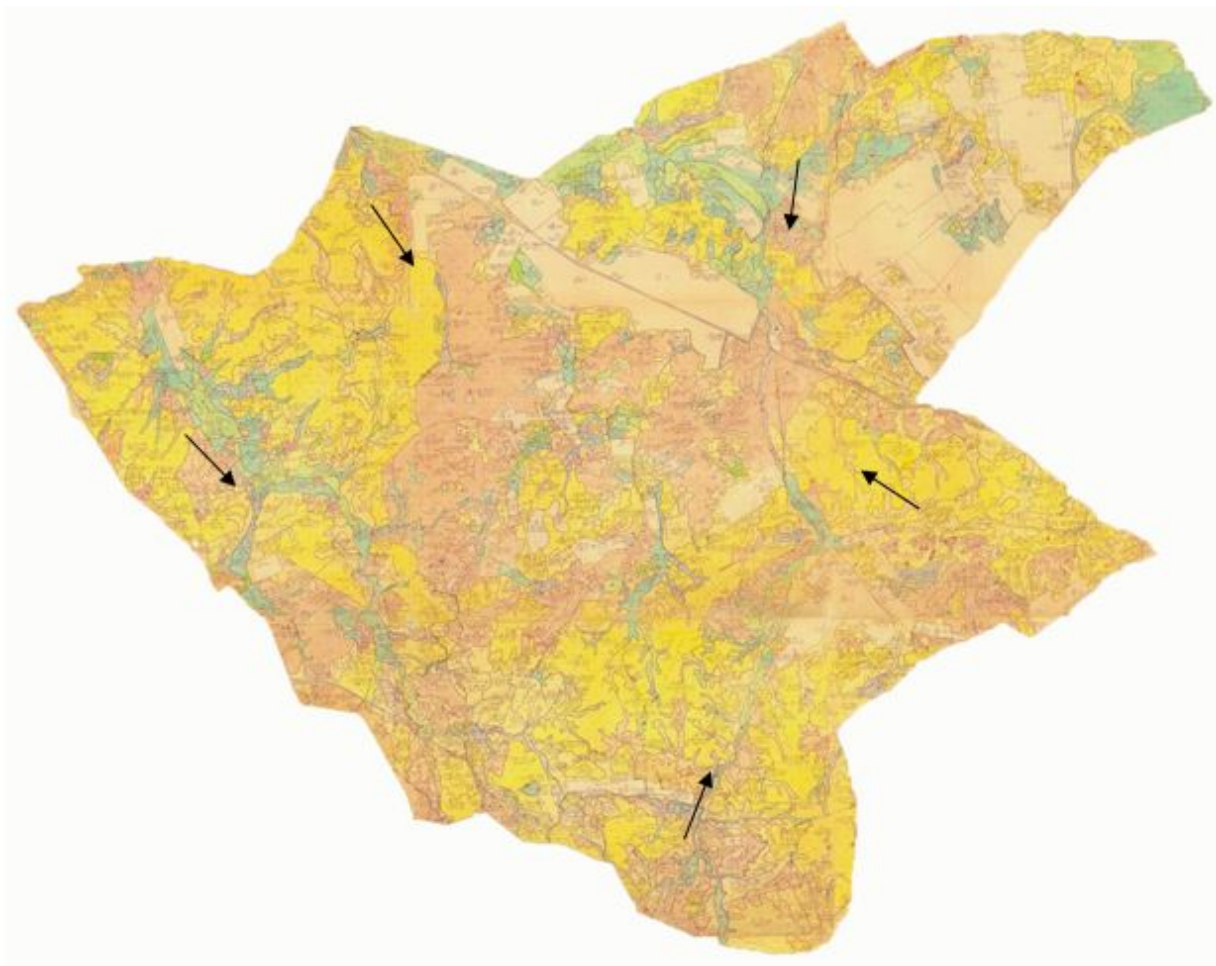
Приложение 117
к Плану по управлению пастбищами и их
использованию по Каркаралинскому
району на 2018 - 2019 годы

Схема размещения поголовья сельскохозяйственных животных на отгонных пастбищах физических и (или) юридических лиц, не обеспеченных пастбищами , расположенными на территории сельского округа Абай Каркаралинского района



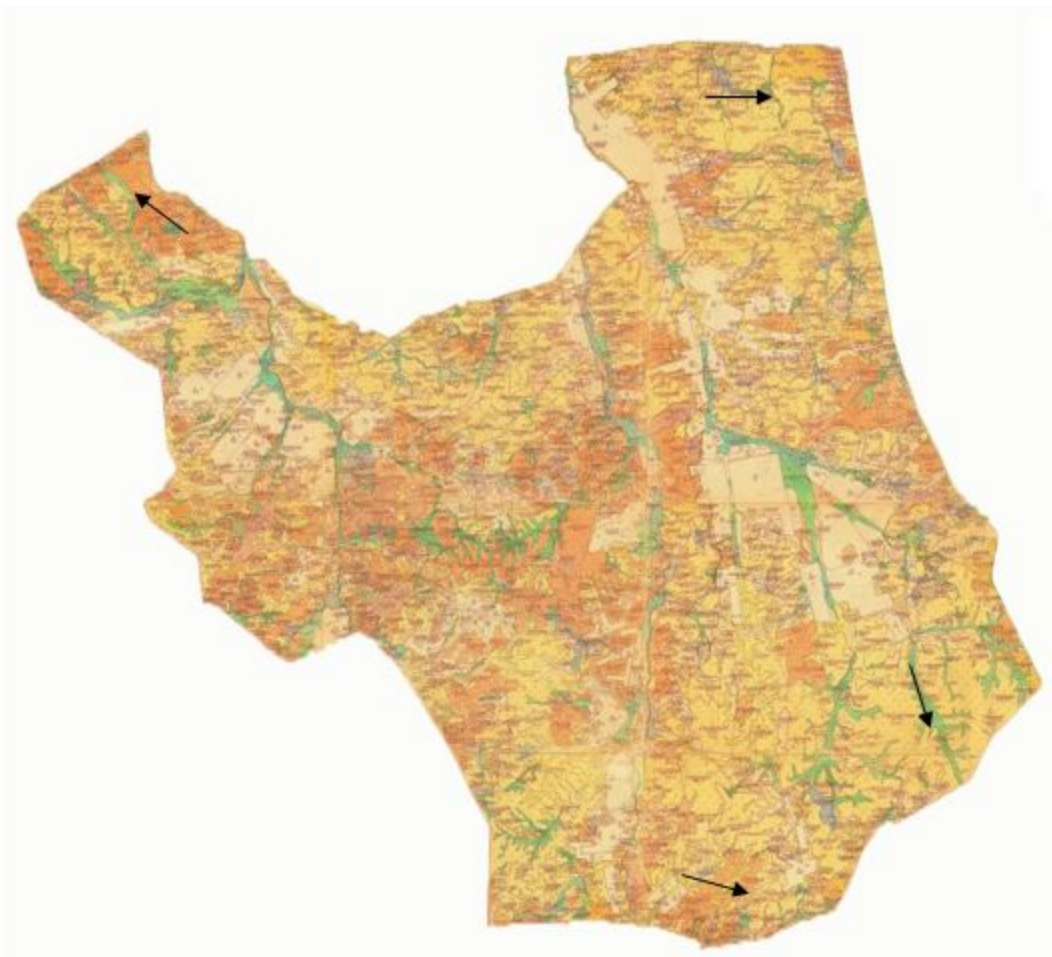
Приложение 118
к Плану по управлению пастбищами и их
использованию по Каркаралинскому
району на 2018 - 2019 годы

Схема размещения поголовья сельскохозяйственных животных на отгонных пастбищах физических и (или) юридических лиц, не обеспеченных пастбищами, расположенными на территории сельского округа Мартбека Мамыраева Каркаралинского района



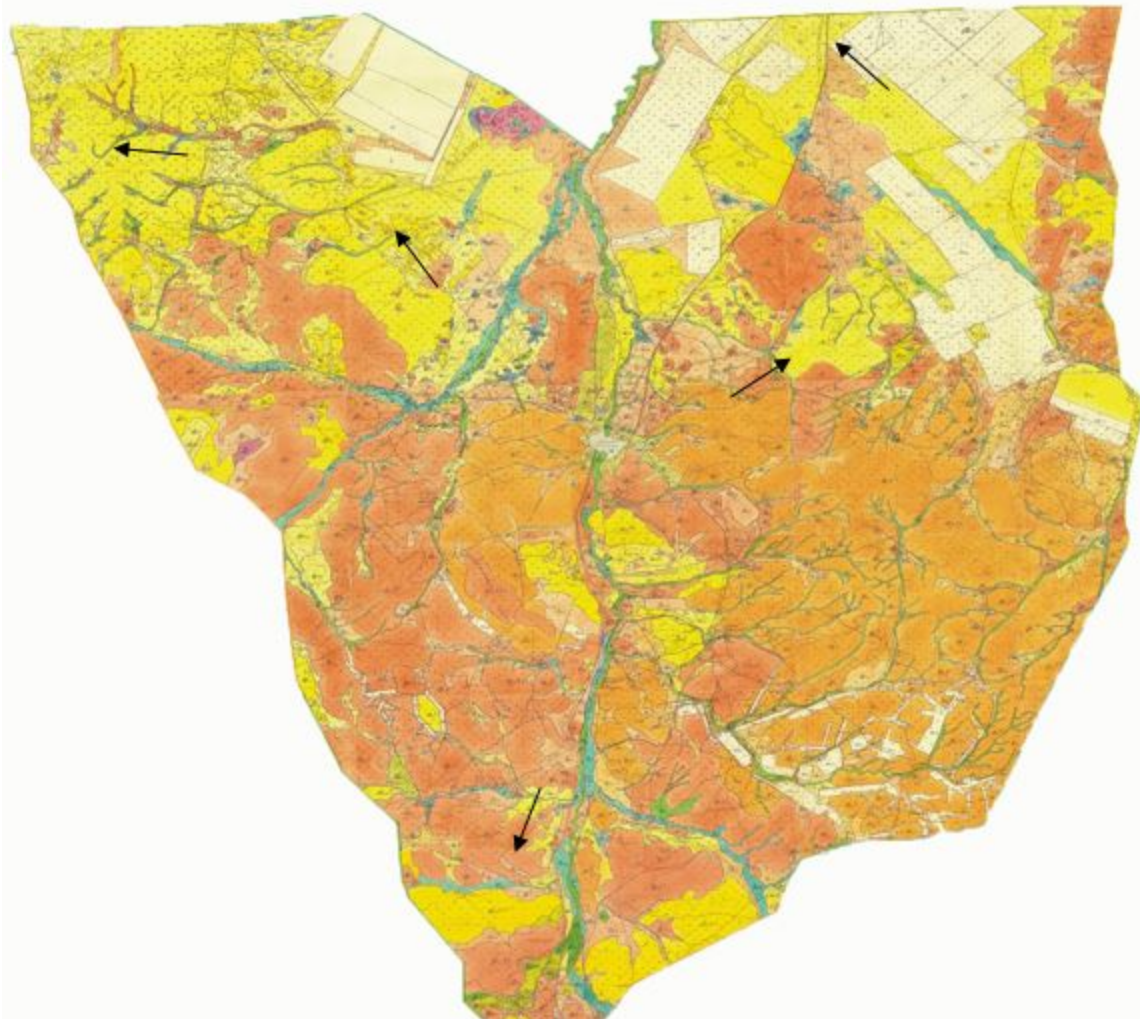
Приложение 119
к Плану по управлению пастбищами и их
использованию по Каркаралинскому
району на 2018 - 2019 годы

Схема размещения поголовья сельскохозяйственных животных на отгонных пастбищах физических и (или) юридических лиц, не обеспеченных пастбищами, расположенными на территории сельского округа Бесоба Каркаралинского района



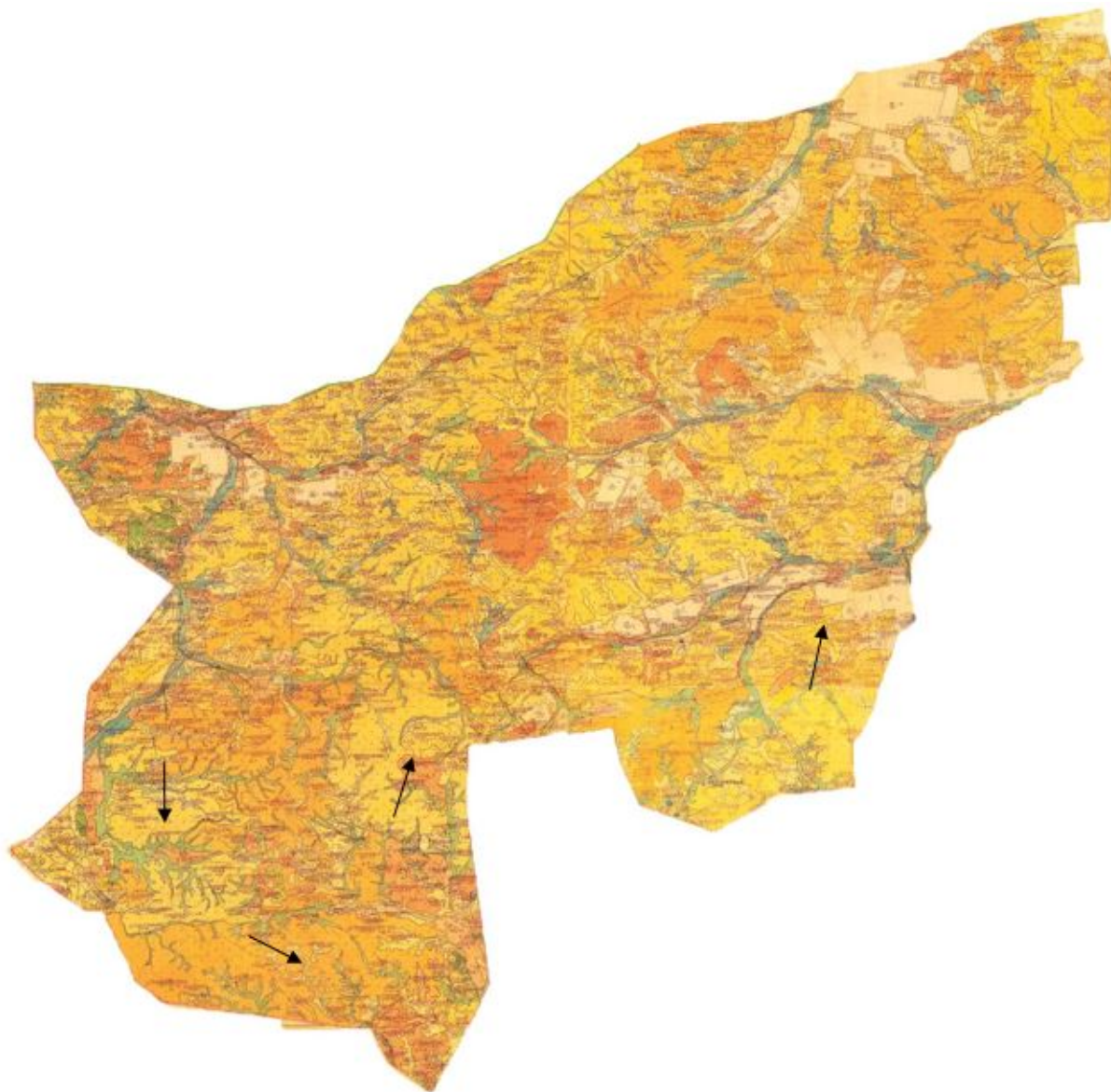
Приложение 120
к Плану по управлению пастбищами и их
использованию по Каркаралинскому
району на 2018 - 2019 годы

Схема размещения поголовья сельскохозяйственных животных на отгонных пастбищах физических и (или) юридических лиц, не обеспеченных пастбищами, расположенными на территории Таттимбетовского сельского округа Каркаралинского района



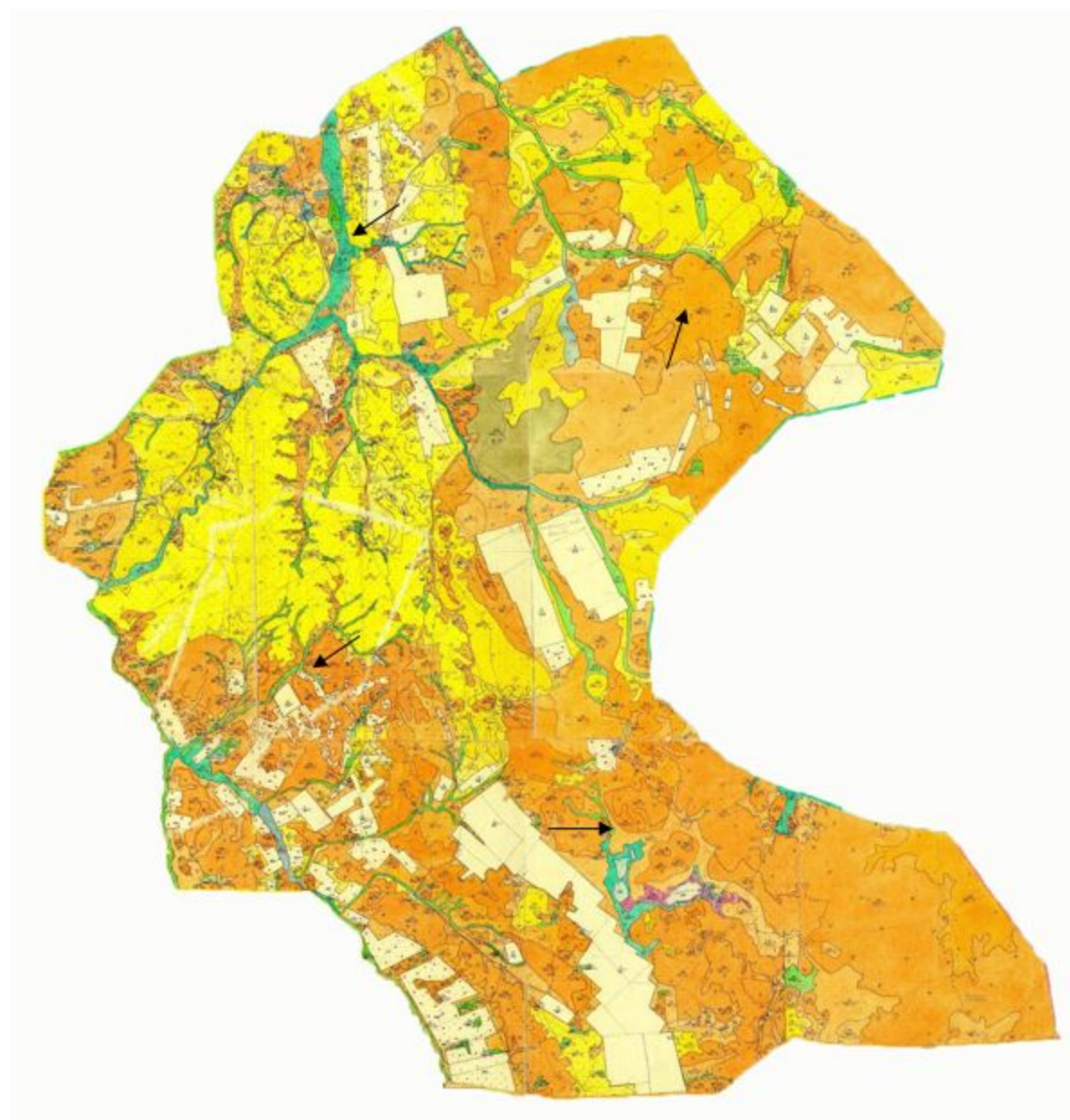
Приложение 121
к Плану по управлению пастбищами и их
использованию по Каркаралинскому
району на 2018 - 2019 годы

Схема размещения поголовья сельскохозяйственных животных на отгонных пастбищах физических и (или) юридических лиц, не обеспеченных пастбищами, расположенными на территории сельского округа Жанатоганского Каркаралинского района



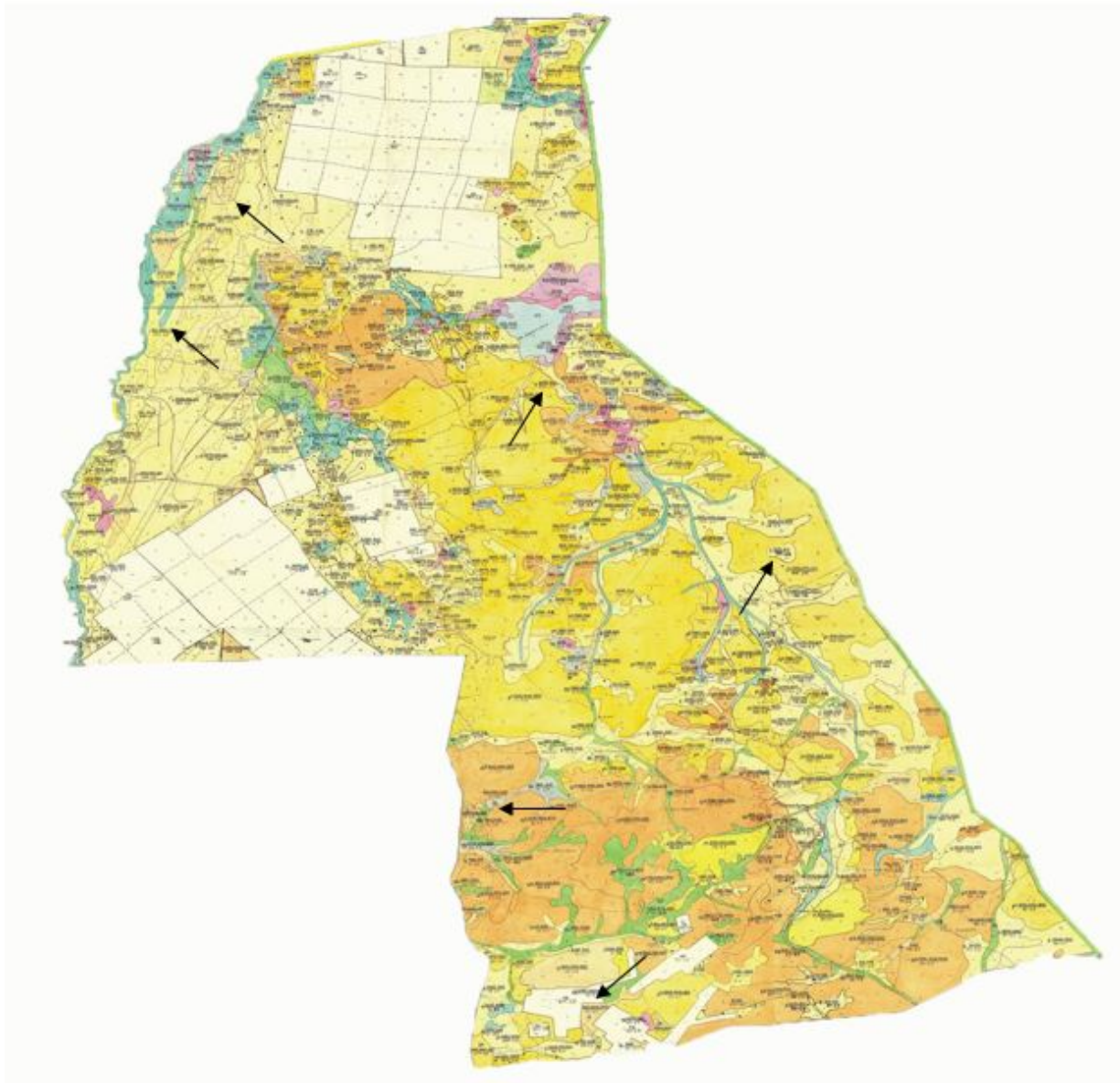
Приложение 122
к Плану по управлению пастбищами и их
использованию по Каркаралинскому
району на 2018 - 2019 годы

Схема размещения поголовья сельскохозяйственных животных на отгонных пастбищах физических и (или) юридических лиц, не обеспеченных пастбищами, расположенными на территории сельского округа имени Ныгмета Нурмакова Каркаралинского района



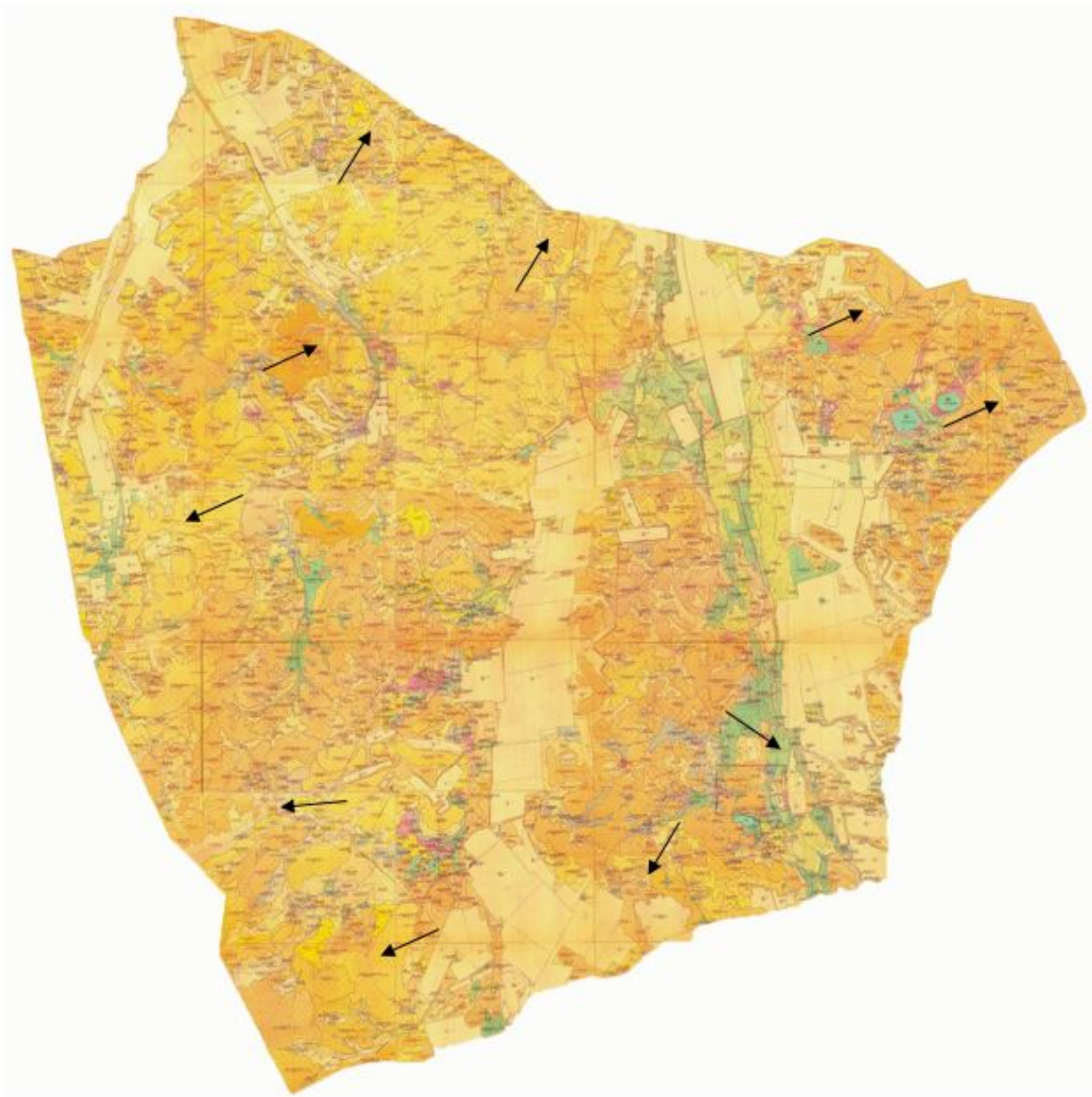
Приложение 123
к Плану по управлению пастбищами и их
использованию по Каркаралинскому
району на 2018 - 2019 годы

Схема размещения поголовья сельскохозяйственных животных на отгонных пастбищах физических и (или) юридических лиц, не обеспеченных пастбищами, расположенными на территории Мадийского сельского округа Каркаралинского района



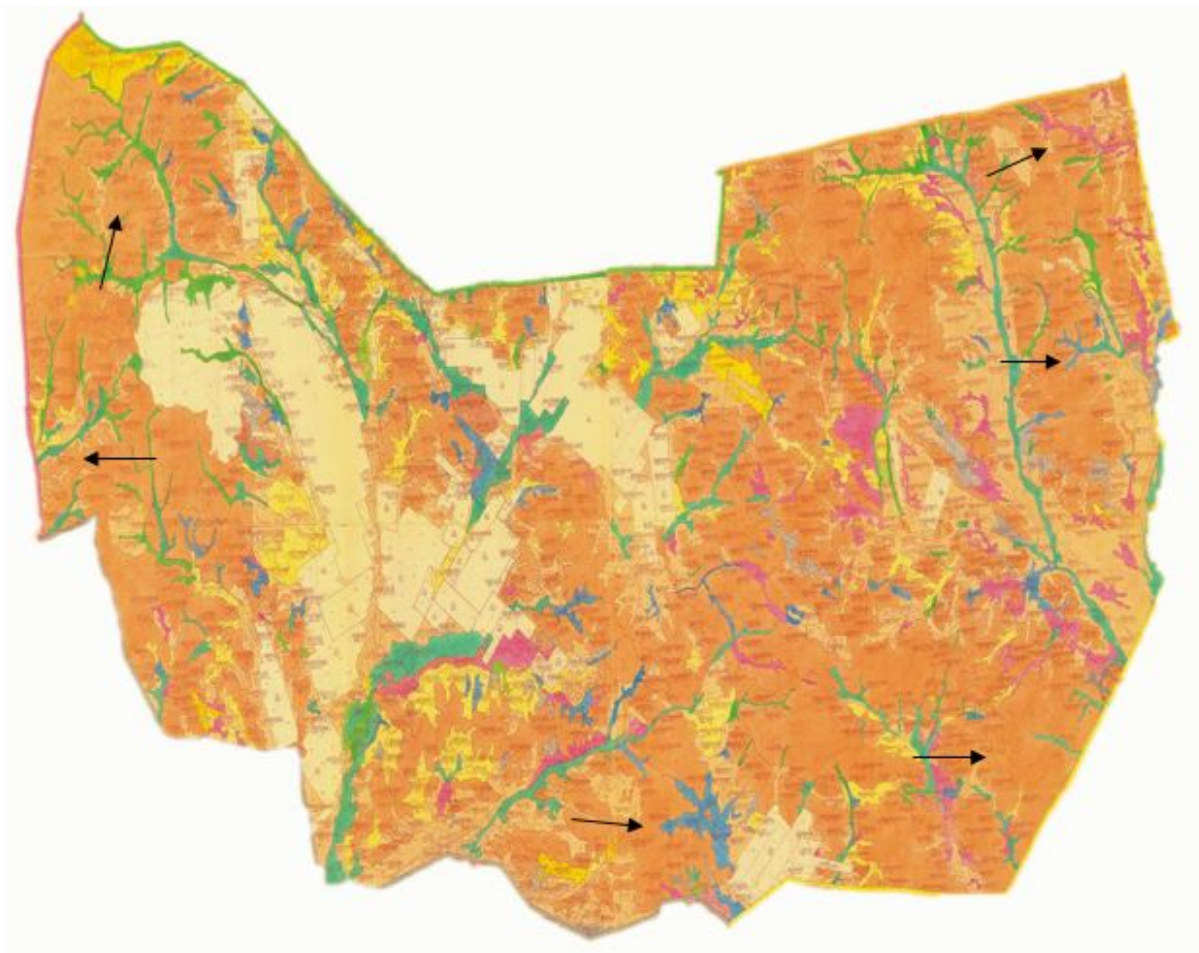
Приложение 124
к Плану по управлению пастбищами и их
использованию по Каркаралинскому
району на 2018 - 2019 годы

Схема размещения поголовья сельскохозяйственных животных на отгонных пастбищах физических и (или) юридических лиц, не обеспеченных пастбищами, расположенными на территории Тегиспилдикского сельского округа Каркаралинского района



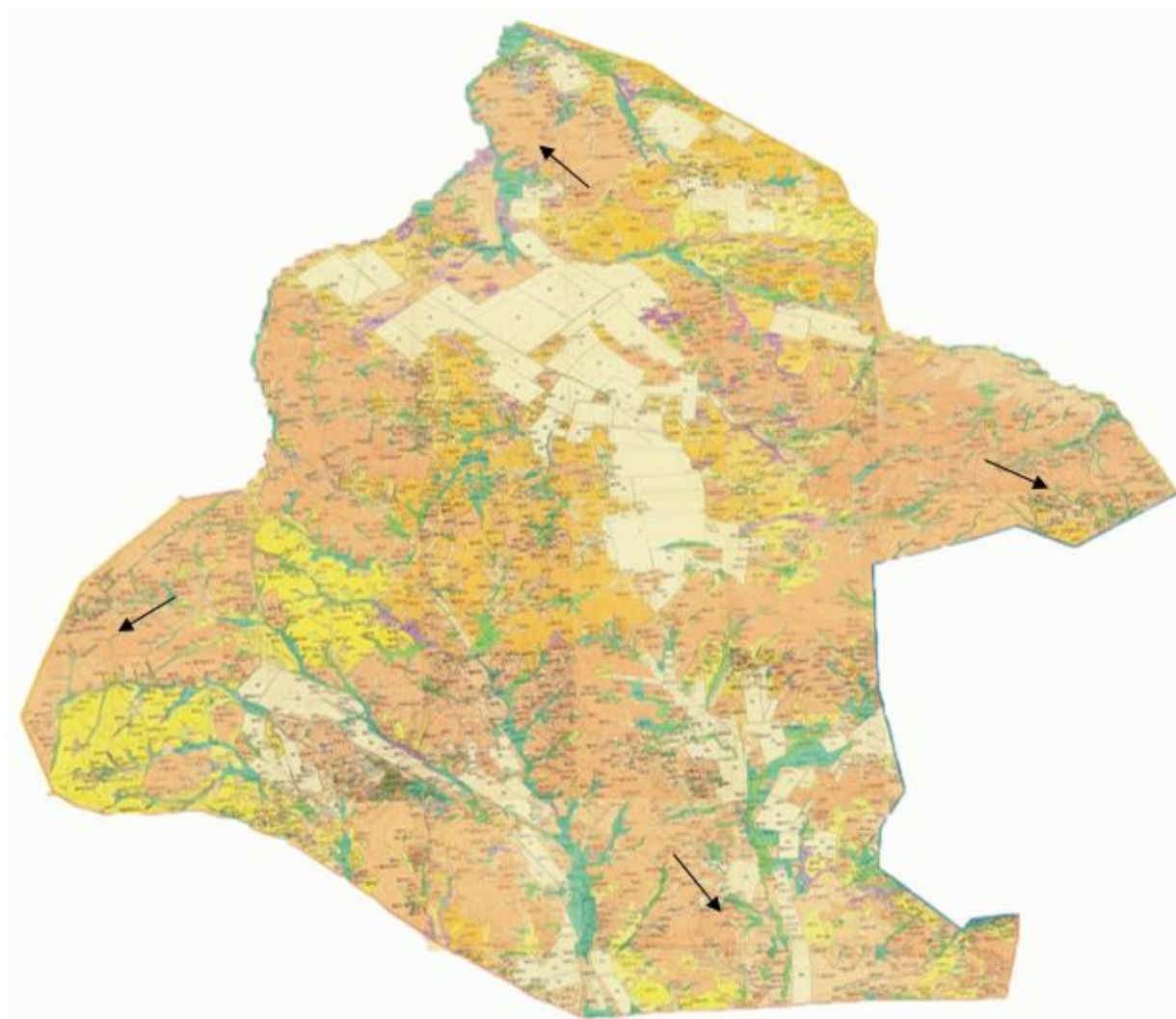
Приложение 125
к Плану по управлению пастбищами и их
использованию по Каркаралинскому
району на 2018 - 2019 годы

Схема размещения поголовья сельскохозяйственных животных на отгонных пастбищах физических и (или) юридических лиц, не обеспеченных пастбищами, расположенными на территории сельского округа Темирши Каркаралинского района



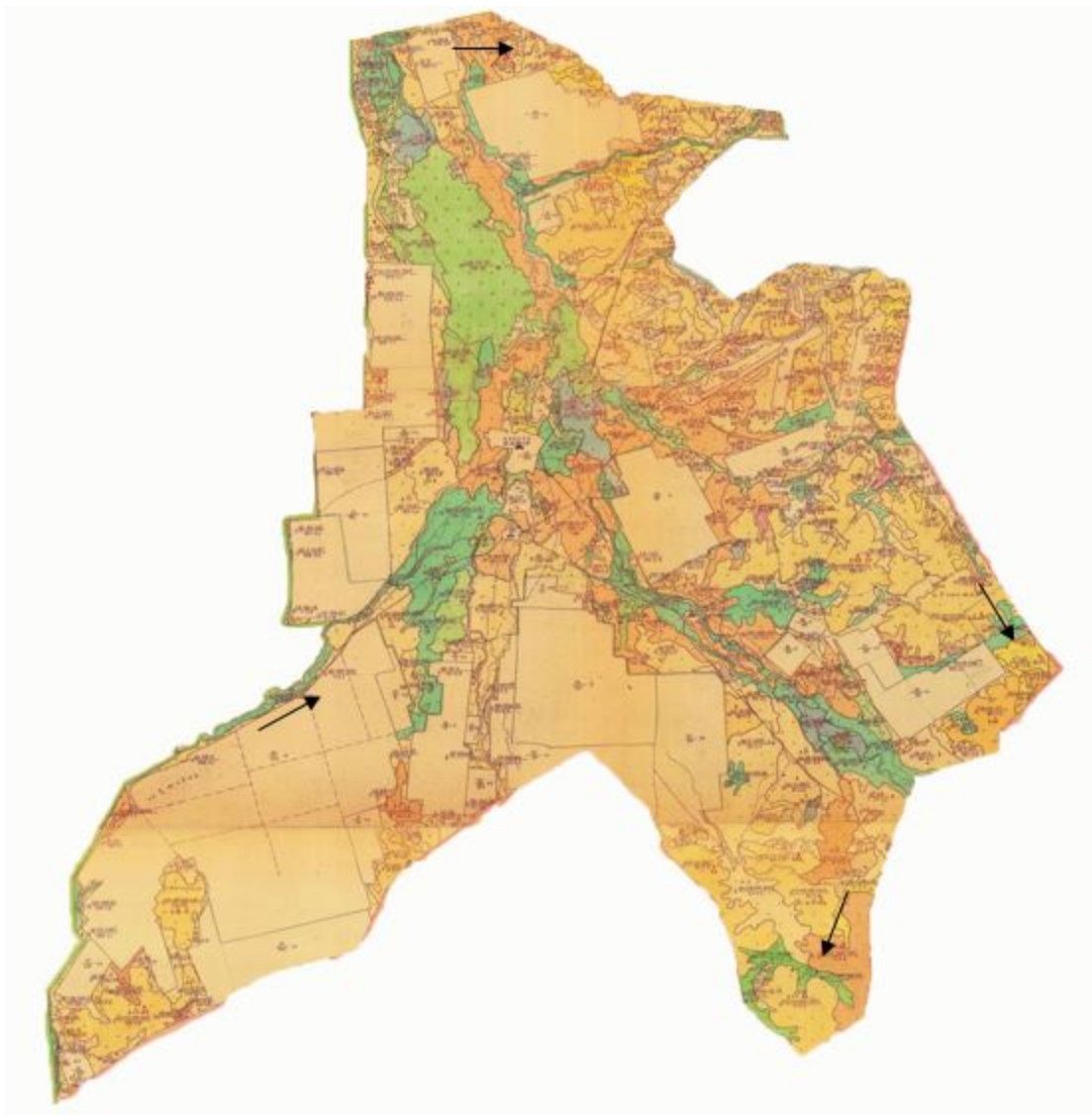
Приложение 126
к Плану по управлению пастбищами и их
использованию по Каркаралинскому
району на 2018 - 2019 годы

Схема размещения поголовья сельскохозяйственных животных на отгонных пастбищах физических и (или) юридических лиц, не обеспеченных пастбищами, расположенными на территории сельского округа Томарского Каркаралинского района



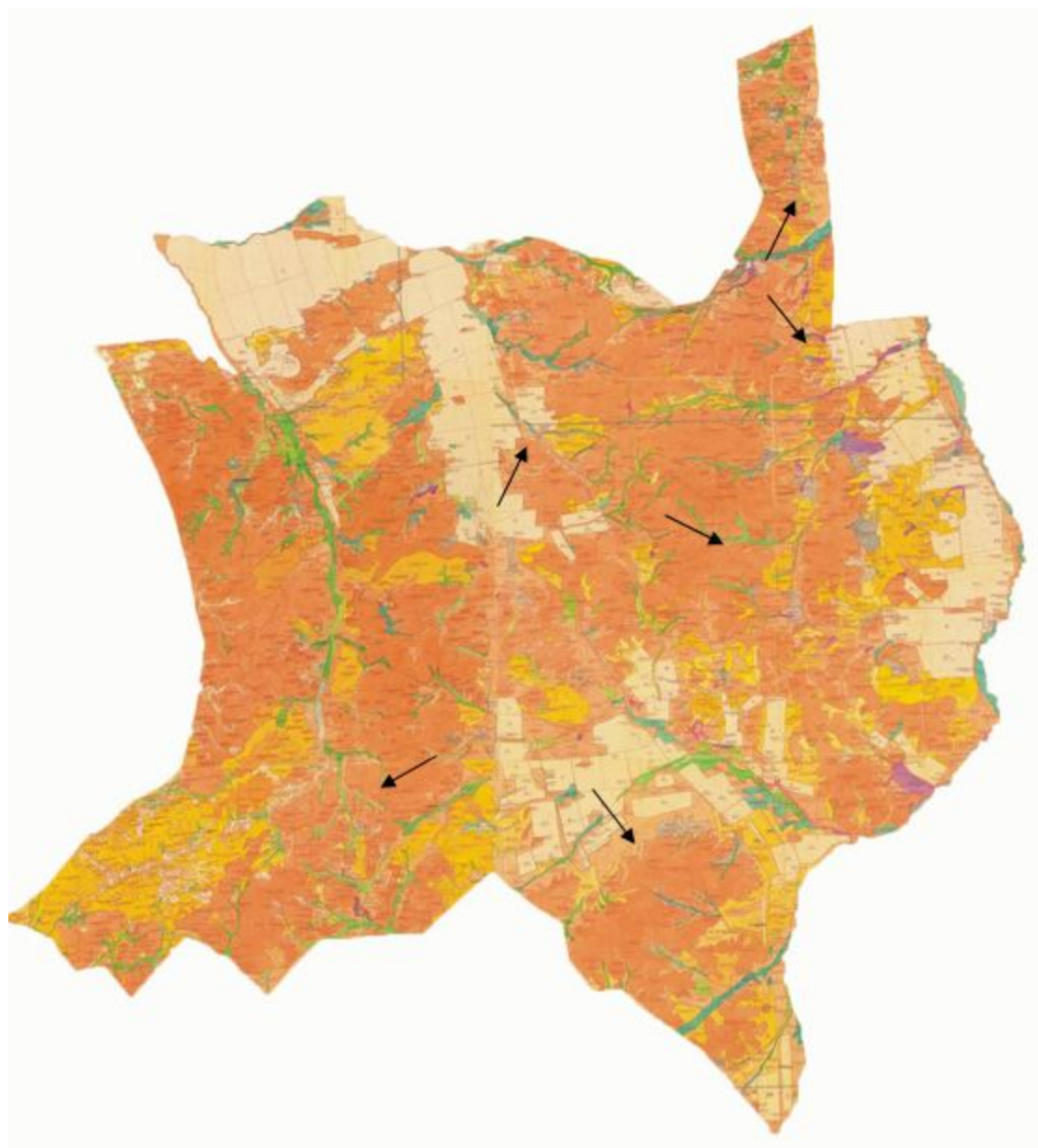
Приложение 127
к Плану по управлению пастбищами и их
использованию по Каркаралинскому
району на 2018 - 2019 годы

Схема размещения поголовья сельскохозяйственных животных на отгонных пастбищах физических и (или) юридических лиц, не обеспеченных пастбищами, расположенными на территории сельского округа Нуркен Абдировского Каркаралинского район



Приложение 128
к Плану по управлению пастбищами и их
использованию по Каркаралинскому
району на 2018 - 2019 годы

Схема размещения поголовья сельскохозяйственных животных на отгонных пастбищах физических и (или) юридических лиц, не обеспеченных пастбищами, расположенными на территории Бахтинского сельского округа Каркаралинского района



Приложение 129
к Плану по управлению пастбищами и их
использованию по Каркаралинскому
району на 2018 - 2019 годы

Схема перераспределения пастбищ для размещения поголовья сельскохозяйственных животных физических и (или) юридических лиц, у которых отсутствуют пастбища, и перемещения его на предоставляемые пастбища сельского округа Кайнарбулак Каркаралинского района



Приложение 130
к Плану по управлению пастбищами и их
использованию по Каркаралинскому
району на 2018 - 2019 годы

Схема размещения поголовья сельскохозяйственных животных на отгонных пастбищах физических и (или) юридических лиц, не обеспеченных пастбищами, расположенными на территории Ынталинского сельского округа Каркаралинского района



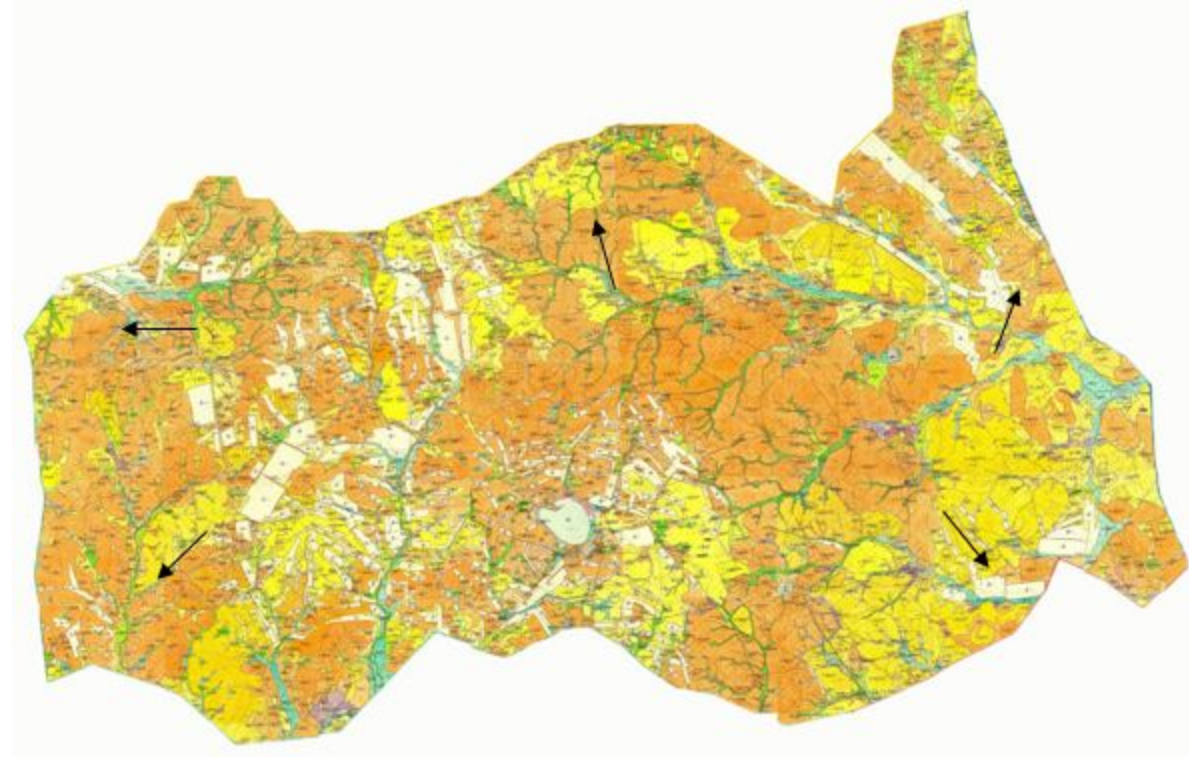
Приложение 131
к Плану по управлению пастбищами и их
использованию по Каркаралинскому
району на 2018 - 2019 годы

Схема размещения поголовья сельскохозяйственных животных на отгонных пастбищах физических и (или) юридических лиц, не обеспеченных пастбищами, расположенными на территории сельского округа Угар Каркаралинского района



Приложение 132
к Плану по управлению пастбищами и их
использованию по Каркаралинскому
району на 2018 - 2019 годы

Схема размещения поголовья сельскохозяйственных животных на отгонных пастбищах физических и (или) юридических лиц, не обеспеченных пастбищами, расположенными на территории Шарьктинского сельского округа Каркаралинского района



Приложение 133
к Плану по управлению пастбищами и их
использованию по Каркаралинскому
району на 2018 - 2019 годы

Календарный график по использованию пастбищ, устанавливающий сезонные маршруты выпаса и передвижения сельскохозяйственных животных

№	Наименования округов	Начало выпаса скота на пастбищах	Возврат скота с пастбищ
1	Абайский сельский округ	первая половина апреля	вторая декада октября
2	Бахтинский сельский округ	первая половина апреля	вторая декада октября
3	Балкантауский сельский округ	первая половина апреля	вторая декада октября
4	Бесобинский сельский округ	первая половина апреля	вторая декада октября
5	Жанатоганский сельский округ	первая половина апреля	вторая декада октября
6	Кайнарбулакский сельский округ	первая половина апреля	вторая декада октября
7	Караколский сельский округ	первая половина апреля	вторая декада октября
8	Каршыгалинский сельский округ	первая половина апреля	вторая декада октября
9	сельский округ К.Аманжолова	первая половина апреля	вторая декада октября
10	Кояндинский сельский округ	первая половина апреля	вторая декада октября
11	Киргизский сельский округ	первая половина апреля	вторая декада октября
12	Мадийский сельский округ	первая половина апреля	вторая декада октября
13	сельский округ М.Мамыраева	первая половина апреля	вторая декада октября
14	Н.Абдировский сельский округ	первая половина апреля	вторая декада октября
15	сельский округ Н.Нурмакова	первая половина апреля	вторая декада октября
16	сельский округ Таттимбета	первая половина апреля	вторая декада октября

№ п/п	На-име-но-ва-ние округа	На-име-но-ва-ние сел	Об-щая площадь территории	Зем-ли сель-ских на-се-лен-ных пунк-тов	Зем-ли сель-ско-хо-зяй-ствен-но-го на-зна-че-ния	Зем-ли за-па-са и спе-ци-аль-но-го фон-да	про-чи
1	Абайский сельский округ		131724	15922	12909	102736	157
		Айнабулак	60052	12872	6100	40951	129
		Мыржык	71672	3050	6809	61785	28
2	Бахтинский сельский округ		134340	39091	35921	57631	1706
		Бахты	78254	27237	12949	37441	1082
		Абыз	271313	5504	2624	18985	200
		Шолаккайын	28773	6350	20794	1205	424
3	Балкантауский сельский округ		95555	24206	53671	17529	149
		Карабулак	66775	18956	35971	11800	48
		Айнабулак	28780	5250	17700	5729	101
4	Бесобинский сельский округ		188317	38799	79719	69649	150
		Бесоба	91537	25460	47450	18477	150
		Карашоқы	32682	3646	3694	25342	0
		Кызылту	64098	9693	28575	25830	0
5	Жанатоганский сельский округ		177384	17049	40599	117741	1995
		Жанатоган	112553	13365	28154	70034	1000
		Ежебай	64831	3684	12445	47707	995
6	Кайнарбулакский сельский округ		195624	25924	110276	58415	1009
		Аппаз	62387	13118	40113	8926	230
		Жалпакшилик	37726	5560	20913	11007	246
		Милыбулак	55515	4341	27148	23844	182
		Саз	39996	2905	22102	14638	351
7	Каракольский сельский округ	Караколь	55306	8700	11416	35124	66
8	Каршыгалинский сельский округ		81864	23412	42748	15458	246
		Коктас	47796	17408	23998	6293	102
		Жана Жол	33096	5162	18755	9035	144
		Саумаколь	972	842	0	130	0
9	сельский округ К.Аманжолова		211335	57076	141393	12017	849
		Талды	35357	25357	9743	0	257
		А к б а й Кызылбай	34169	9027	32100	2042	0
		Аккора	47101	7808	39226	67	0
		Белдеутас	50550	5203	37377	7460	510
		Сарыобалы	44158	9681	31947	2448	82
10	Кояндынский сельский округ		228915	13844	37783	177093	195
		Коянды	146571	11230	21211	113935	195
		Атантай	82344	2614	16572	63158	0
			137191	19690	76309	40667	525

11	Киргизский сельский округ	Буркиты	37687	10366	11110	16090	121
		Борлыбулак	35841	3188	26440	6156	57
		Жанибек	34953	2091	17090	15487	285
		Кент	26110	2118	21023	2934	35
		станция Буркитты	2600	1927	646	0	27
12	Мадийский сельский округ		147887	14230	11053	122528	76
		Айрык	83509	11730	6241	65479	59
		Едрей	64378	2500	4812	57049	17
13	М.Мамыраевский сельский округ		136233	19911	74108	41712	502
		Акжол	99913	17707	47869	34465	502
		Жананегиз	36320	2834	26239	7274	0
14	Н.Абдировский сельский округ		58312	13645	25703	17911	1053
		Жарлы	15450	8675	6358	0	417
		Акшоко	24384	2120	8078	13676	510
		Жекежал	18478	2850	11267	4235	126
15	сельский округ Н.Нурмакова		195748	25373	55869	114336	170
		Осибай	75856	18027	29612	28047	170
		Бастал	59182	6062	12164	40956	0
		Колбасы	60710	1284	14093	45333	0
16	сельский округ Таттимбета		143662	25549	440784	73884	155
		Актасты	110667	22599	34277	53791	0
		Шилдебай	32995	2950	9797	20093	155
17	Тегисшилдинский сельский округ		142357	27930	61792	52257	378
		Тегисшилдик	71076	16384	23885	30539	268
		Жарлы	37650	5240	18122	14178	110
		Карынши	33631	6306	19785	7540	0
18	Темиршинский сельский округ		251145	25772	73040	152241	92
		Татан	150413	17200	33789	99332	92
		Айнабулак	58958	2912	22710	33336	0
		Карагаш	41774	5660	16541	19573	0
19	Томарский сельский округ	Томар	170073	21301	121873	26773	126
20	Угарский сельский округ	Матак	64812	14933	21128	28576	175
21	Шарыктинский сельский округ		186932	31125	49573	106114	120
		Теректы	46835	14126	14009	18580	120
		Айыр	32311	4856	4370	23085	0
		Кызылшилик	60466	3394	17100	39972	0
		Шоптиколь	47320	8749	14094	24477	0
22	Бнталинский сельский округ		129391	17930	41539	69581	341

Итого	3528274	521410	1634037	990881	11944
-------	---------	--------	---------	--------	-------

Климат района резко континентальный, зима суровая, малоснежная, лето прохладное и засушливое. Среднегодовая температура воздуха в январе – 17.5°С, в июле + 19.3°С.

Почвы каштановые, темно – каштановые, на юге встречаются солончаковые земли. В центральных частях проявляются участки высотной ландшафтной зональности.

Отличительной особенностью водного режима является резко выраженное весеннее половодье, начинающееся обычно в начале апреля. К самым крупным рекам в районе относятся река Талды и река Жарлы. Наибольшее распространение имеют долинно - русловые озера, реже встречаются озера низкогорных и равнинно - холмистых водоразделов, а также больших бессточных впадин.

В сельских округах района действуют 22 ветеринарных пунктов, 5 пунктов для искусственного осеменения и 3 скотомогильников.

Приложение 136
к Плану по управлению пастбищами и их
использованию по Каркаралинскому
району на 2018 - 2019 годы

Сведения о ветеринарно – санитарных объектах

№ п/п	Наименования округа	Ветеринарный пункт	Пункт искусственного осеменения	Скотомогильник
1	Абайский сельский округ	1	1	
2	Бахтинский сельский округ	1	1	
3	Балкантауский сельский округ	1		
4	Бесобинский сельский округ	1		
5	Жанатоганский сельский округ	1		
6	Кайнарбулакский сельский округ	1	1	
7	Каракольский сельский округ	1	1	
8	Каршыгалинский сельский округ	1		1
9	сельский округ К.Аманжолова	1		
10	Кояндинский сельский округ	1		
11	Киргизский сельский округ	1		
12	Мадийский сельский округ	1		
13	сельский округ М. Мамыраева	1		
14	Н. Абдировский сельский округ	1		
15	сельский округ Н.Нурмакова	1		

16	сельский округ Таттимбета	1		1
17	Тегисшилдикский сельский округ	1		
18	Темиршинский сельский округ	1		
19	Томарский сельский округ	1		
20	Угарский сельский округ	1		
21	Шарыктинский сельский округ	1		1
22	Ынталинский сельский округ	1	1	
	Итого	22	5	3

Приложение 137
к Плану по управлению пастбищами и их
использованию по Каркаралинскому
району на 2018 - 2019 годы

Данные о численности поголовья сельскохозяйственных животных в разрезе сельских округов

№ п/п	Наименования округа	Количества голов		
		Крупный рогатый скот	Мелкий рогатый скот	Лошади
1	Абайский сельский округ	1745	5999	613
2	Бахтинский сельский округ	1091	2962	585
3	Балкантауский сельский округ	2008	12416	678
4	Бесобинский сельский округ	2477	2925	1319
5	Жанатоганский сельский округ	977	1362	518
6	Кайнарбулакский сельский округ	2755	3895	1452
7	Каракольский сельский округ	345	505	188
8	Каршыгалинский сельский округ	1827	2129	1079
9	сельский округ К.Аманжолова	2950	6650	1900
10	Кояндинский сельский округ	793	1390	308
11	Киргизский сельский округ	2111	1884	1737
12	Мадийский сельский округ	3249	2989	674
13	сельский округ М. Мамыраева	1346	1709	574
14	Н. Абдировский сельский округ	1853	4284	1243
15	сельский округ Н.Нурмакова	1144	657	348
16	сельский округ Таттимбета	1962	1711	782
17	Тегисшилдикский сельский округ	1601	1446	1069
18	Темиршинский сельский округ	2592	4793	1528
19	Томарский сельский округ	1378	2266	1365
20	Угарский сельский округ	1136	1133	359
21	Шарыктинский сельский округ	2320	2425	523
22	Ынталинский сельский округ	1701	686	748

Итого	39361	66216	19590
-------	-------	-------	-------

В настоящее время в сельских округах у населения насчитывается крупного рогатого скота 39361 голов, мелкого рогатого скота 66216 голов, 19590 голов лошадей.

Приложение 138
к Плану по управлению пастбищами и их
использованию по Каркаралинскому
району на 2018 - 2019 годы

Данные о количестве гуртов, отар, табунов, сформированных по видам сельскохозяйственных животных в разрезе сельских округов

№ п/п	Наименования округов	Количество гуртов, отар, табунов		
		Крупный рогатый скот	Мелкий рогатый скот	Лошади
1	Абайский сельский округ	5	7	2
2	Бахтинский сельский округ	3	9	1
3	Балкантауский сельский округ	6	14	3
4	Бесобинский сельский округ	5	9	3
5	Жанатоганский сельский округ	2	7	1
6	Кайнарбулакский сельский округ	4	19	1
7	Караколский сельский округ	2	2	1
8	Каршыгалинский сельский округ	5	5	3
9	Киргизский сельский округ	3	11	1
10	сельский округ К.Аманжолова	6	9	5
11	Кояндинский сельский округ	1	3	1
12	Мадиский сельский округ	5	4	5
13	сельский округ М. Мамыраева	3	8	2
14	Н. Абдировский сельский округ	2	8	1
15	сельский округ Н.Нурмакова	4	5	1
16	сельский округ Таттимбета	4	8	4
17	Тегисшилдикский сельский округ	6	5	3
18	Темиршинский сельский округ	3	4	2
19	Томарский сельский округ	3	4	3
20	Угарский сельский округ	3	3	1
21	Шарыктинский сельский округ	8	7	5
22	Ынталинский сельский округ	3	2	1
	Итого	86	153	50

Общая площадь пастбищ для обеспечения сельскохозяйственных животных по Каркаралинскому району составляет всего 510380 гектаров.

Запас кормов с пастбищ используется в пастбищный период, продолжительность которого 180 - 190 дней. Запас кормов с сенокосов используется в стойловый период.

Приложение 139
к Плану по управлению пастбищами и их

Пастбищные угодия в разрезе сельских округов

№ п /п	Наименование сельского округа	Наименования населенных пунктов	Площадь пастбищ			
			общая	из них:		
				включая пастбища коренного улучшения	обводненные	пастбища из земли запаса и спецфонда
1	Абайский сельский округ		15791	-	-	-
		Айнабулак	12754	-	-	-
		Мыржык	3037	-	-	-
2	Бахтинский сельский округ		38737	3636	-	-
		Бахты	26984	1770	-	-
		Абыз	5433	872	-	-
		Шолаккайын	6320	402	-	-
3	Балкантауский сельский округ		23943	-	-	-
		Карабулак	18752	-	-	-
		Айнабулак	5191	-	-	-
4	Бесобинский сельский округ		36557	723	-	-
		Бесоба	23585	317	-	-
		Карашоқы	3561	63	-	-
		Кызылту	9411	343	-	-
5	Жанатоганский сельский округ		16822	364	-	-
		Жанатоган	13162	364	-	-
		Ежебай	3660	-	-	-
6	Кайнарбулакский сельский округ		24993	1346	-	-
		Аппаз	12424	1072	-	-
		Жалпакшилик	5483	274	-	-
		Милыбулак	4284	-	-	-
		Саз	2802	-	-	-
7	Каракольский сельский округ	Караколь	8083	-	-	-
8	Каршыгалинский сельский округ		22245	449	-	-
		Коктас	16594	234	-	-
		Жана жол	5085	215	-	-
		Саумаколь	566	-	-	-
9	сельский округ К.Аманжолова		56514	1159	-	-
		Талды	25008	409	-	-
		Акбай – Кызылбай	8922	351	-	-
		Аккора	7755	-	-	-
		Белдеутас	5174	-	-	-

		Сарыобалы	9655	399	-	-
10	Кояндинский сельский округ		13734	-	-	-
		Коянды	11144	-	-	-
		Атантай	2590	-	-	-
11	Киргизский сельский округ		19842	1102	-	-
		Буркитты	10007	970	-	-
		Борлыбулак	3124	-	-	-
		Жанибек	2019	-	-	-
		Кент	1992	-	-	-
		Актерек	800	-	-	-
12	Мадийский сельский округ		14120	-	-	-
		Айрык	11632	-	-	-
		Едрей	2488	-	-	-
13	сельский округ М.Мамыраева		19147	262	-	-
		Акжол	16487	262	-	-
		Жананегиз	2660	-	-	-
14	Н.Абдировский сельский округ		12823	1517	-	-
		Жарлы	7983	1517	-	-
		Акшоқы	2060	-	-	-
		Жекежал	2780	-	-	-
15	сельский округ Н.Нурмакова		25083	-	-	-
		Осибай	17835	-	-	-
		Бастал	6025	-	-	-
		Кольбасы	1223	-	-	-
16	сельский округ Таттимбета		25267	-	-	-
		Актасты	22353	-	-	-
		Шилдебай	2914	-	-	-
17	Тегисшилдинский сельский округ		27187	403	-	-
		Тегисшилдик	16029	317	-	-
		Жарлы	4968	86	-	-
		Карынши	6190	-	-	-
18	Темиршинский сельский округ		25481	1606	-	-
		Татан	17046	1135	-	-
		Айнабулак	2876	-	-	-
		Караагаш	5559	-	-	-
19	Томарский сельский округ	Томар	21143	-	-	-
20	Угарский сельский округ	Матак	14754	-	-	-
21			30651	-	-	-
		Теректы	13972	-	-	-
		Айыр	4803	-	-	-

	Шарыктинский сельский округ	Кызылшилик	3352	-	-	-
		Шоптиколь	8524	-	-	-
22	Ынтыалинский сельский округ	Ынтыалы	17463	-	-	-
	ИТОГО		510380	12567	-	-

В некоторых сельских округах района в связи с ростом поголовья скота на личных подворьях ощущается недостаток 421342 гектаров пастбищных угодий.

Для решения этой проблемы – необходимо рационально выделить пастбищные угодья из государственного фонда и увеличить площади пастбищ за счет земель населенных пунктов, земель сельскохозяйственного назначения и земель запаса Каркаралинского района.

Также, для обеспечения ветеринарно – санитарными объектами запланировать строительство мест для купания животных, строительство пунктов осеменения в К.Аманжоловском, Балкантауском, Бесобинском, Каршыгалинском, Киргизском, Тегисшильдикском, М.Мамыраевском сельских округах.

Согласно Приказа Министра сельского хозяйства Республики Казахстан № 3-3/332 от 14 апреля 2015 года "Об утверждении предельно допустимой нормы нагрузки на общую площадь пастбищ" норматив нагрузки на 1 голову в умеренно - засушливой степи составляет: крупный рогатый скот - 12 гектар, овцы и козы - 2,5 гектар, лошади - 15 гектар.

Приложение 140
к Плану по управлению пастбищами и их
использованию по Каркаралинскому
району на 2018 - 2019 годы

Предельно допустимая норма нагрузки на общую площадь пастбищ

Природная зона	Эколого-географический район (подзона)	Тип пастбищ(преобладающий)	Средняя валовая урожайность пастбищ валовая/кормовая единица, центнер/гектар по подзонам	Норма площади пастбищ на 1 на восстановленных и деград			
				крупный рогатый скот		овцы и козы	
				п о ти-пам пастбищ	п о подзоне	п о ти-пам пастбищ	п п
Степ-ная	Уме-рен-но-су-хая степь	Красноковыльно-овсе-цовойразнотравные		12		2,5	

Приложение 141
к Плану по управлению пастбищами и их
использованию по Каркаралинскому
району на 2018 - 2019 годы

План по развитию и реконструкции объектов пастбищной инфраструктуры

--	--	--	--

Наименование мероприятий	Срок исполнения	Ф о р м а завершения	Ответственные исполнители
Ежемесячно предоставлять отчет по выполнению индикативных планов по строительству колодцев	Ежеквартально к 10 числу месяца, следующего за отчетным периодом	Отчет в управление сельского хозяйства области	Отдел сельского хозяйства района
Проводить разъяснительные работы о мерах государственной поддержки по возмещению затрат на приобретение техники и оборудования для обводнения пастбищ	Постоянно	Информации и выступления	Отдел сельского хозяйства района
Разместить список предприятий, оказывающих услуги по бурению колодцев (скважин) на интернет ресурсе акимата района	Постоянно	Информации	Отдел сельского хозяйства района

© 2012. РГП на ПХВ «Институт законодательства и правовой информации Республики Казахстан»
Министерства юстиции Республики Казахстан