

## Об утверждении плана по управлению пастбищами и их использованию по Тупкараганскому району на 2018 - 2019 годы

Решение Тупкараганского районного маслихата Мангистауской области от 29 марта 2018 года № 18/149. Зарегистрировано Департаментом юстиции Мангистауской области 25 апреля 2018 года № 3582

### Примечание РЦПИ.

В тексте документа сохранена пунктуация и орфография оригинала.

В соответствии с Законами Республики Казахстан от 23 января 2001 года "О местном государственном управлении и самоуправлении в Республике Казахстан" и от 20 февраля 2017 года "О пастбищах", Тупкараганский районный маслихат РЕШИЛ:

1. Утвердить прилагаемый план по управлению пастбищами и их использованию по Тупкараганскому району на 2018 - 2019 годы.

2. Государственному учреждению "Аппарат Тупкараганского районного маслихата" обеспечить государственную регистрацию настоящего решения в органах юстиции, его официальное опубликование в Эталонном контрольном банке нормативных правовых актов Республики Казахстан и в средствах массовой информации.

3. Настоящее решение вступает в силу со дня государственной регистрации в органах юстиции и вводится в действие по истечении десяти календарных дней после дня его первого официального опубликования.

*Председатель сессии  
Секретарь районного маслихата*

*Б.Қонақбаев  
А.Досанова*

"СОГЛАСОВАНО"

Руководитель государственного  
учреждения "Тупкараганский  
районный отдел сельского  
хозяйства и ветеринарии"

А.Жұмағазиев

29 марта 2018 года

Утверждены решением  
Тупкараганского районного маслихата  
от 29 марта 2018 года № 18/149

**План по управлению пастбищами и их использованию по Тупкараганскому району на 2018 - 2019 годы**

1. Настоящий План по управлению пастбищами и их использованию по Тупкараганскому району на 2018 - 2019 годы (далее – План) разработан в соответствии с Законами Республики Казахстан от 23 января 2001 года "О местном государственном управлении и самоуправлении в Республике Казахстан", от 20 февраля 2017 года "О пастбищах", приказами Министра сельского хозяйства Республики Казахстан от 14 апреля 2015 года № 3-3/332 "Об утверждении предельно допустимой нормы нагрузки на общую площадь пастбищ" (зарегистрирован в Реестре государственной регистрации нормативных правовых актов за № 11064) и заместителя Премьер-Министра Республики Казахстан - Министра сельского хозяйства Республики Казахстан от 24 апреля 2017 года № 173 "Об утверждении Правил рационального использования пастбищ" (зарегистрирован в Реестре государственной регистрации нормативных правовых актов за № 15090).

2. План принимается в целях рационального использования пастбищ, устойчивого обеспечения потребности в кормах и предотвращения процессов деградации пастбищ.

3. План содержит:

1) схему (карту) расположения пастбищ на территории административно-территориальной единицы в разрезе категорий земель, собственников земельных участков и землепользователей на основании правоустанавливающих документов согласно приложению 1 к настоящему Плану;

2) приемлемые схемы пастбищеоборотов согласно приложению 2 к настоящему Плану;

3) карту с обозначением внешних и внутренних границ и площадей пастбищ, в том числе сезонных, объектов пастбищной инфраструктуры согласно приложению 3 к настоящему Плану;

4) схему доступа пастбищепользователей к водоисточникам (озерам, рекам, прудам, копаням, оросительным или обводнительным каналам, трубчатым или шахтным колодцам), составленную согласно норме потребления воды согласно приложению 4 к настоящему Плану;

5) схему перераспределения пастбищ для размещения поголовья сельскохозяйственных животных физических и (или) юридических лиц, у которых отсутствуют пастбища, и перемещения его на предоставляемые пастбища согласно приложению 5 к настоящему Плану;

6) схему размещения поголовья сельскохозяйственных животных на отгонных пастбищах физических и (или) юридических лиц, не обеспеченных пастбищами, расположенными при городе районного значения, селе, сельском округе согласно приложению 6 к настоящему Плану;

7) календарный график по использованию пастбищ, устанавливающий сезонные маршруты выпаса и передвижения сельскохозяйственных животных, согласно приложению 7 к настоящему Плану.

4. План принят с учетом сведений о состоянии геоботанического обследования пастбищ, сведений о ветеринарно-санитарных объектах, данных о численности поголовья сельскохозяйственных животных с указанием их владельцев – пастбищепользователей, физических и (или) юридических лиц, данных о количестве гуртов, отар, табунов, сформированных по видам и половозрастным группам сельскохозяйственных животных, сведений о формировании поголовья сельскохозяйственных животных для выпаса на отгонных пастбищах, особенностей выпаса сельскохозяйственных животных на культурных и аридных пастбищах и сведений о сервитутах для прогона скота.

5. По административно-территориальному делению в Тупкараганском районе имеются 1 город (город Форт-Шевченко), 4 села (Акшукур, Баутино, Кызылозен, Таушык) и 1 сельский округ (сельский округ Сайын Шапагатова).

6. Общая площадь территории Тупкараганского района - 807699,2 га, из них пастбищные земли - 597348,5 га.

7. По категориям земли:

1) земли сельскохозяйственного назначения - 585908,7 га;

2) земли населенных пунктов - 64363,6 га;

3) земли промышленности, транспорта, связи, обороны и иного несельскохозяйственного назначения - 72646,4 га;

4) земли особо охраняемых природных территорий, земли оздоровительного, рекреационного и историко-культурного назначения - 3 086 551,6 га;

5) земли лесного фонда - 0 га;

6) земли озеленения и строительства дачи - 9,6 га;

7) земли запаса - 129889,6 га;

8) земли для негосударственных предприятий и хозяйства - 429878 га.

8. Тупкараганский район расположен на западной части Мангистауской области. Рельеф земли района в основном плоский, самая высокая точка - Западный Каратау (289 м), а самая низкая - полуостров Бозашы (-26,5 м). Зона землепользования расположена в сухой зоне. На большей части территории растут такие растения как полынь, верблюжья колючка, болотная трава и другие виды растений. Площадь естественной растительности для выпаса скота распространяется по всему району.

9. Климат Тупкараганского района резко континентальный и засушливый. В зимний период средняя температура района от -8 до -10 С, а летний период от +28 до +30 С. Средний уровень осадка 180-220 мм. Снежный покров долго не держится. В течение года наблюдается ветреная погода. Средняя скорость ветра -8,0 м/с.

10. Поверхностные воды образуются редко и только из обильных осадков. Для водоснабжения сельского хозяйства района используются подземные воды.

11. Основной отраслью сельского хозяйства в районе является животноводство, растениеводство и выращивание бахчевых культур. На

производственно-экономическое развитие района влияют отечественные и иностранные нефтяные компаний.

12. В настоящее время в районе 6287 голов верблюдов, 2510 голов крупного рогатого скота, 55672 голов мелкого рогатого скота, 9872 голов лошади и 2426 голов птицы.

13. Данные о численности поголовья сельскохозяйственных животных по Тупкараганскому району:

№	Наименование города, сел, сельского округа	Мелкий рогатый скот (овца, коза)	Крупный рогатый скот (корова)	Лошадь	Верблюд
1	город Форт-Шевченко	7911	310	742	275
2	село Акшукур	6675	391	1667	890
3	село Баутино	6977	267	981	93
4	село Кызылозен	10757	448	1945	599
5	село Таушык	14988	706	3281	2557
6	сельский округ Сайын Шапагатова	2715	190	629	234
	Итого	50023	2312	9245	4648
7	ТОО "Жайлау"	2252	-	41	-
8	ТОО "Таушык ауыл шаруашылығы"	771	-	293	1639
9	ТОО "Қарағантүбек"	2626	198	293	-
	Итого	5649	198	627	1639
	Итого по району	55672	2510	9872	6287

14. В районе действует 5 ветеринарных пунктов, 2 места для купания, 1 скотомогильник, 1 пункт для забоя скота и 1 печь инспектор.

Сведения о ветеринарно - санитарных объектах:

№	Наименование города, сел, сельского округа	Ветеринарные пункты	Места для купания скота	Скотомогильники	Пункт для забоя скота	Печь инспектора
1	город Форт-Шевченко	1	-	1	-	1
2	село Акшукур	1	1	-	-	-
3	село Баутино	1	-	-	-	-
4	село Кызылозен	1	-	-	-	-
5	село Таушык	1	1	-	1	-
6	сельский округ Сайын Шапагатова	-	-	-	-	-
	<b>Итого:</b>	<b>5</b>	<b>2</b>	<b>1</b>	<b>1</b>	<b>1</b>

15. Для определения продуктивности пастбищ использовались данные геоботанических исследований. Средняя урожайность пастбищ на сухую массу составляет 1,5 - 2,0 центнер/гектар. Вспомогательные продукты скошенной травы и травы искусственного кошения используются в зимний период.

16. Определение пастбищного потенциала было основано на данных о его производительности в период пастбищ. Приблизительно были получены следующие нормы кормов для скота (в среднем для одного скота): крупный рогатый скот - 4 кг, мелкий рогатый скот - 2 кг, лошадь и верблюд - 6 кг. Продолжительность пастбищного периода составляет 180-200 дней. Таким образом, можно определить вместительность пастбища, зная пастбищный продукт, необходимость на один день корма для животных, продолжительность пастбищного периода.

17. Особенности выпаса сельскохозяйственных животных на культурных и аридных пастбищах:

1) календарный график о выпасе сельскохозяйственных животных и перегона сезонных маршрутов, устанавливающий использование пастбищ, также продолжительность пастбищеоборота;

2) почва зависит от климатического региона, видов сельскохозяйственных животных, а также от пастбищеоборота;

3) степной - 160-180 дней;

4) пустынный - 160-180 дней;

5) выпас крупного рогатого скота молочной породы минимальный, а крупного рогатого скота мясной породы, овец, лошадей, верблюдов максимальный и зависит от глубины и плотности снежного покрова и других факторов.

б) сведения о сервитутах для прогона скота.

18. Сведения о сервитутах для прогона скота. Скотопрогонная трасса по Тупкараганскому району составляет 350 км.

Примечание: расшифровка аббревиатуры:

га - гектар;

С - показатель Цельсия;

мм - миллиметр;

м/с - метр в секунду;

кг - килограмм;

км - километр;

ТОО - товарищество с ограниченной ответственностью;

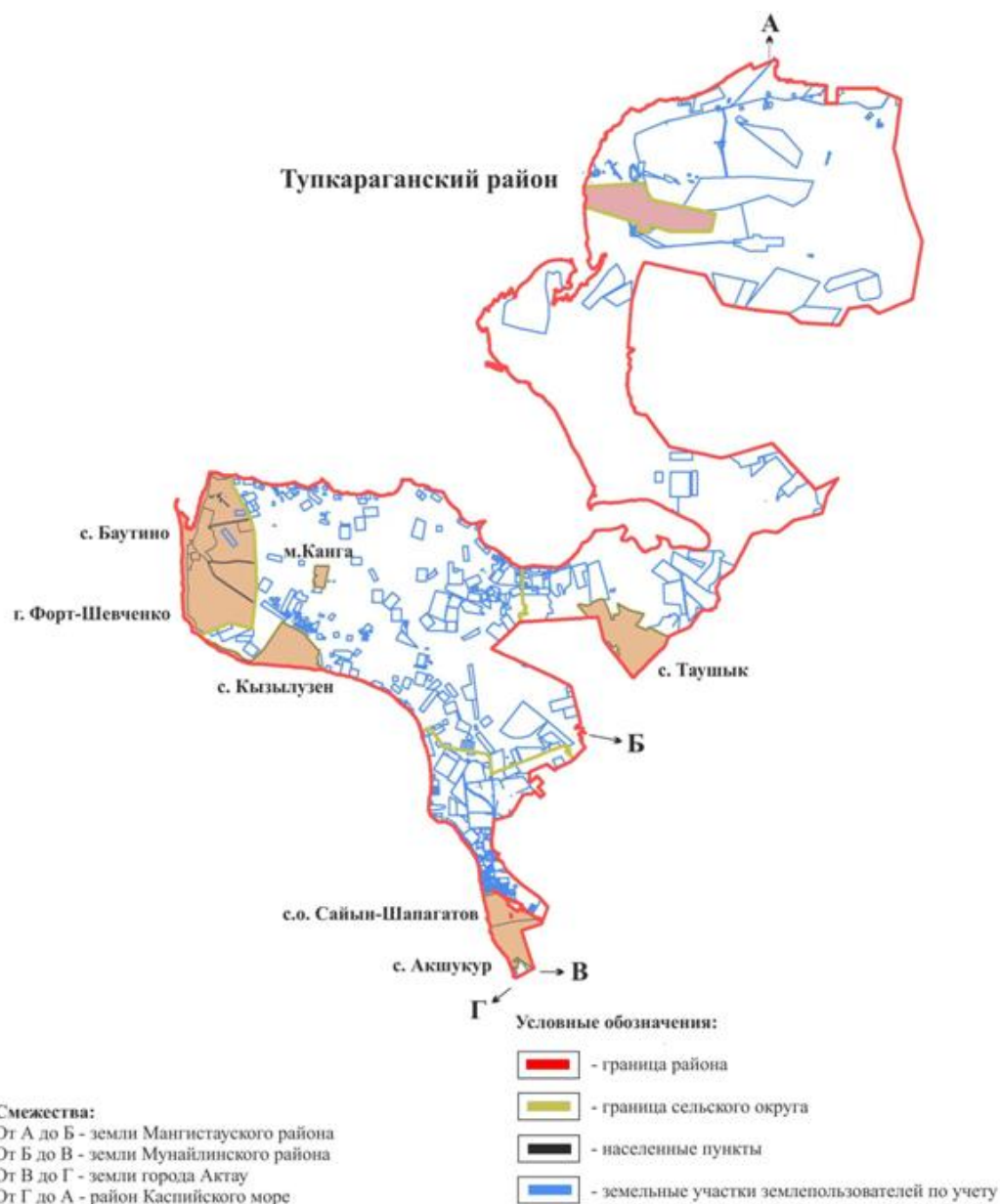
с. - село;

с.о. - сельский округ;

г. - город;

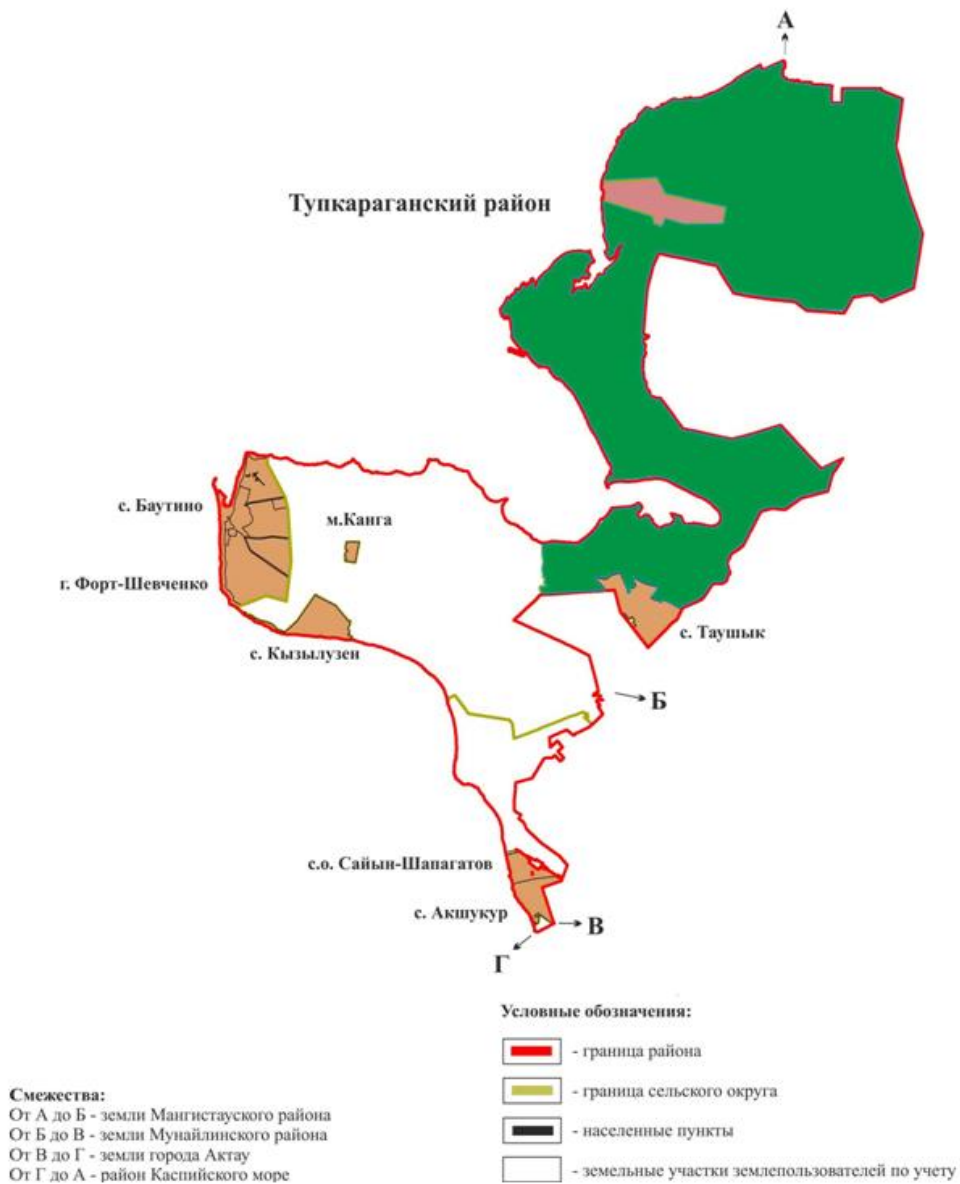
м. - местность.

**Схема (карта) расположения пастбищ на территории  
административно-территориальной единицы в разрезе категорий земель,  
собственников земельных участков и землепользователей на основании  
правоустанавливающих документов**



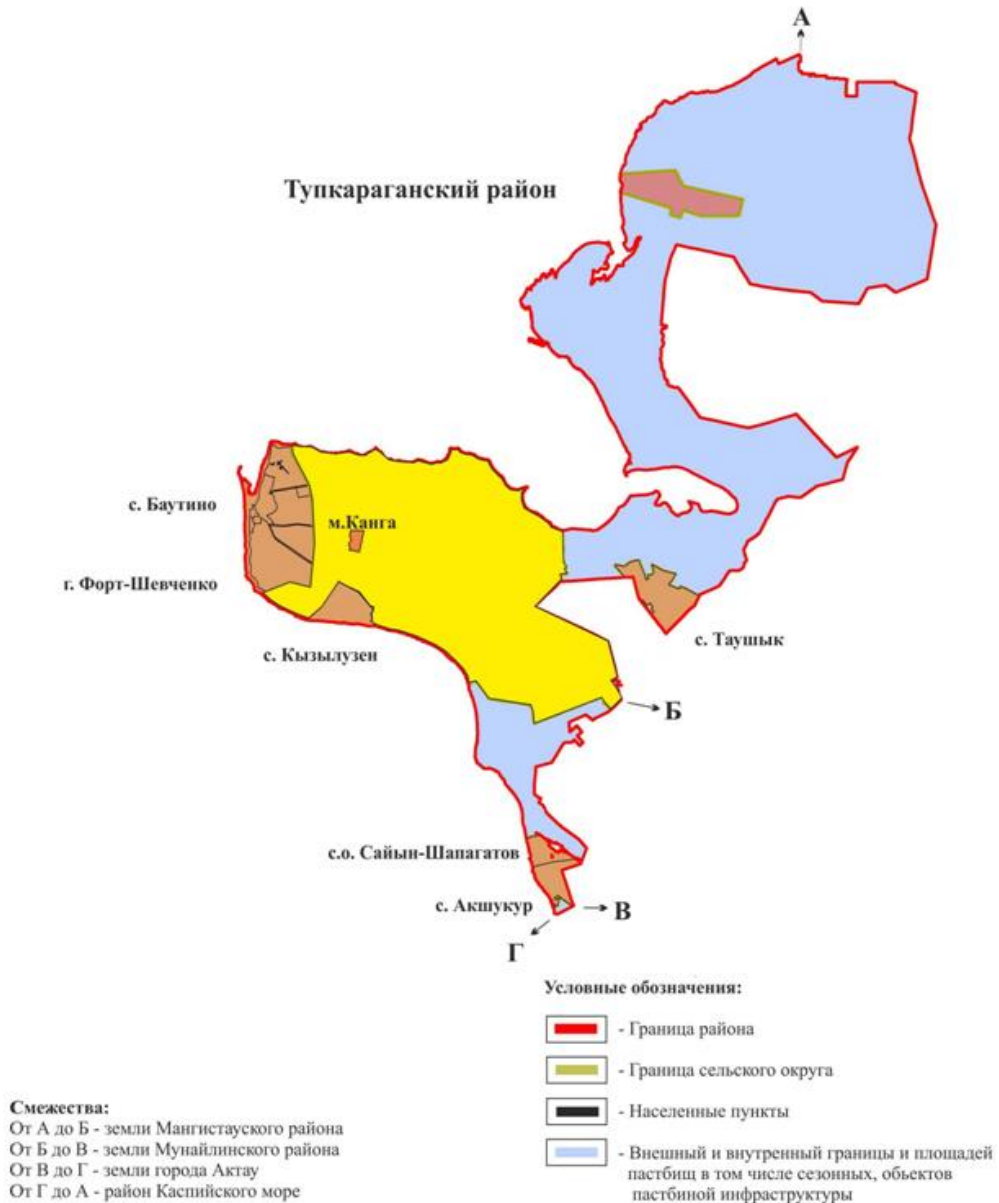
Приложение 2  
к Плану по управлению  
пастбищами и их  
использованию поТ  
упкараганскому  
району на 2018-2019 годы

## Приемлемые схемы пастбище-оборотов



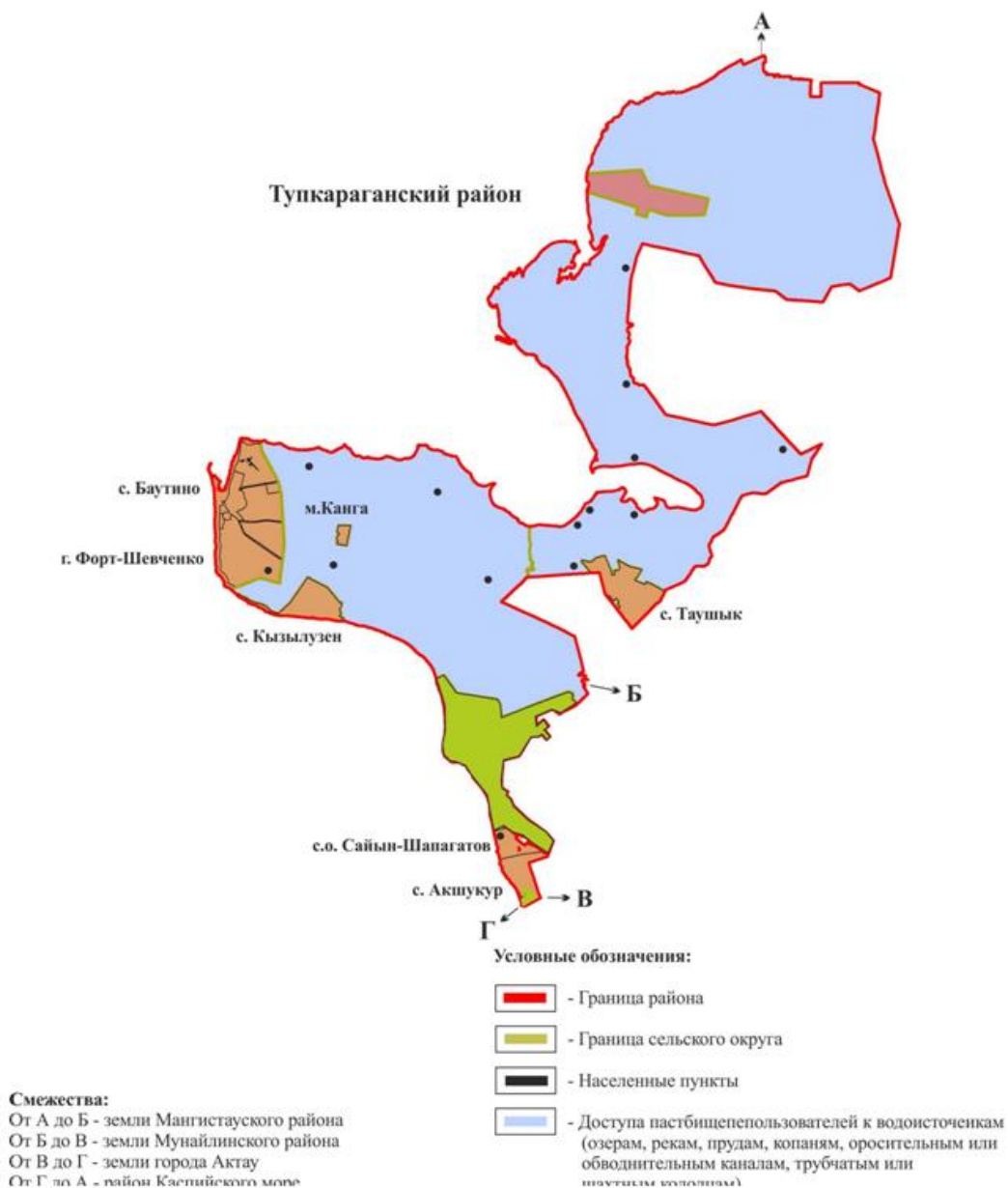
Приложение 3  
к Плану по управлению

**Карта с обозначением внешних и внутренних границ и площадей пастбищ, в том числе сезонных, объектов пастбищной инфраструктуры**



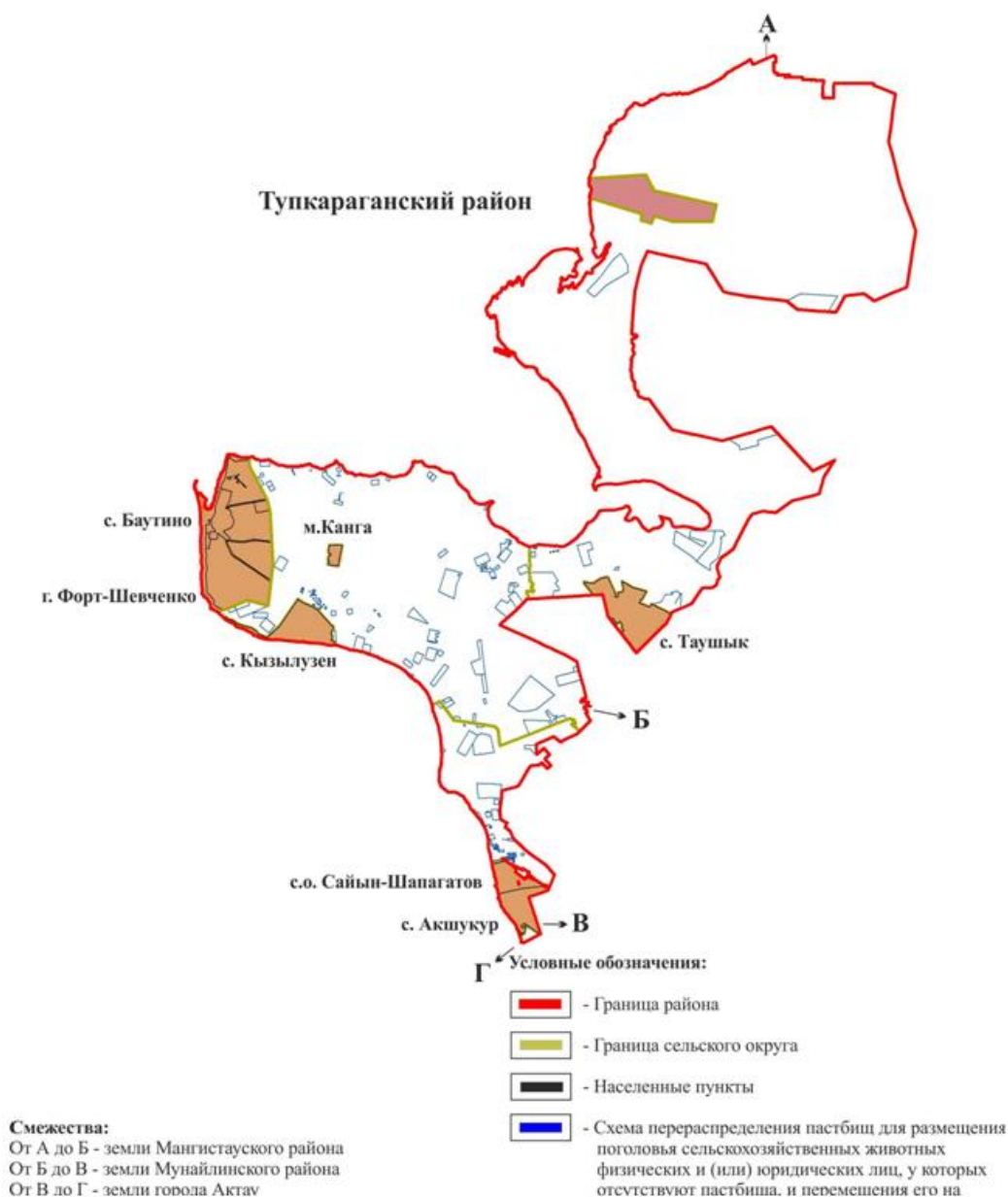


**Схема доступа пастбищепользователей к водоисточникам (озерам, рекам, прудам, копаням, оросительным или обводнительным каналам, трубчатым или шахтовым колодцам), составленную согласно норме потребления воды**



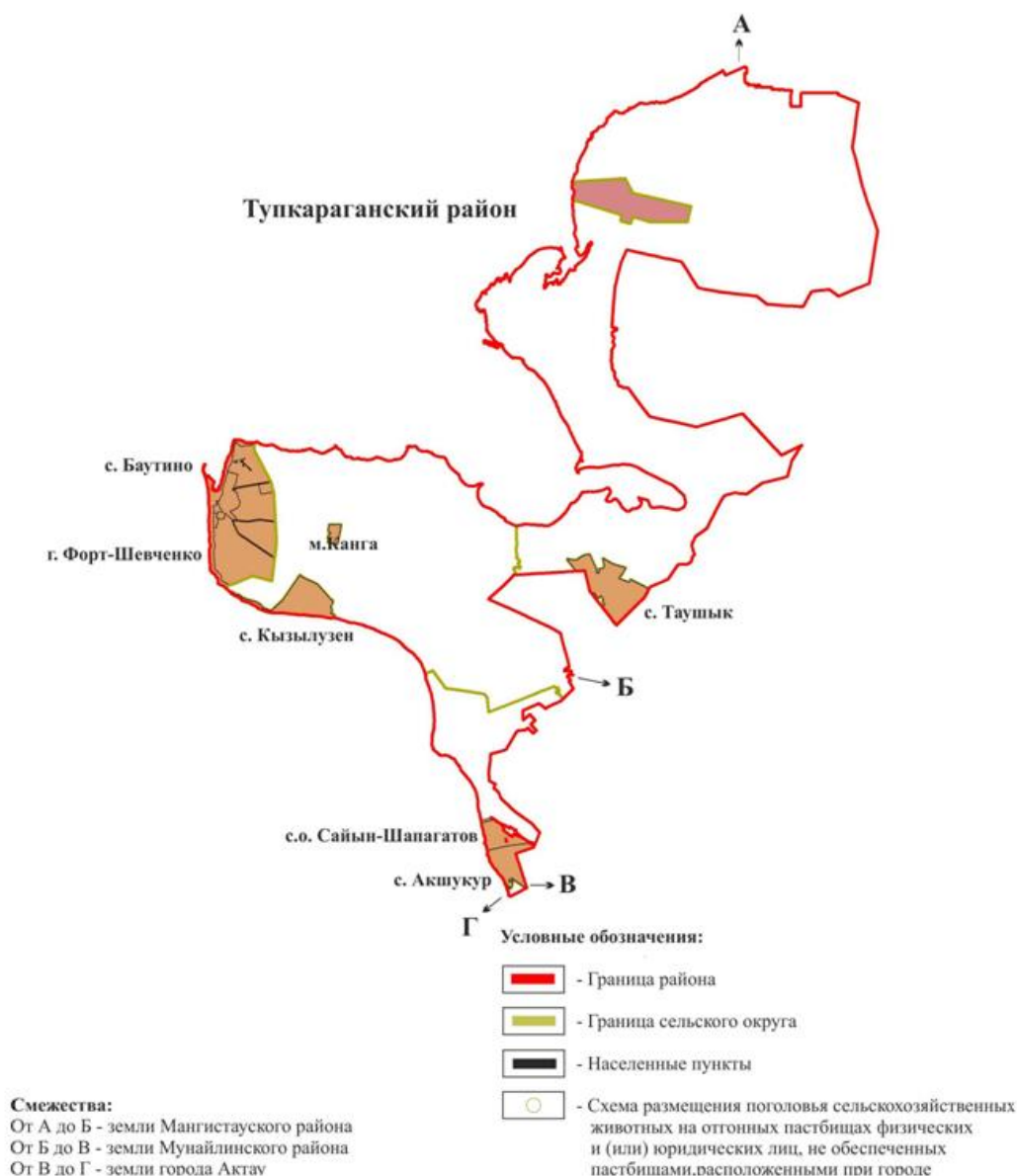
Приложение 5  
к Плану по управлению  
пастбищами и их  
использованию по  
Тузкараганскому  
району на 2018-2019 годы

**Схема перераспределения пастбищ для размещения поголовья сельскохозяйственных животных физических и (или) юридических лиц, у которых отсутствуют пастбища, и перемещения его на предоставляемые пастбища**



Приложение 6  
 к Плану по управлению  
 пастбищами и их  
 использованию по  
 Тупкараганскому  
 району на 2018-2019 годы

**Схема размещения поголовья сельскохозяйственных животных на отгонных пастбищах физических и (или) юридических лиц, не обеспеченных пастбищами, расположенными при городе районного значения, поселке, селе, сельском округе**



Приложение 7  
 к Плану по управлению  
 пастбищами и их использованию  
 по Тузкараганскому району  
 на 2018 - 2019 годы

## Календарный график по использованию пастбищ, устанавливающий сезонные маршруты выпаса и передвижения сельскохозяйственных животных

№	Наименование города, сел, сельского округа	Период выпаса на отдаленных пастбищ	Период возврата с отдаленных пастбищ
1	город Форт-Шевченко	Вторая половина марта	Первая декада ноября
2	село Акшукур	Вторая половина марта	Первая декада ноября
3	село Баутино	Вторая половина марта	Первая декада ноября
4	село Кызылозен	Вторая половина марта	Первая декада ноября
5	село Таушык	Вторая половина марта	Первая декада ноября
6	сельский округ Сайын Шапагатова	Вторая половина марта	Первая декада ноября

Приложение 8  
к Плану по управлению  
пастбищами и их использованию  
по Тупкараганскому району  
на 2018 - 2019 годы

## Данные о численности поголовья сельскохозяйственных животных с указанием их владельцев-пастбищ пользователей, физических и (или) юридических лиц

№	Наименование крестьянского хозяйства	Физическое лицо	Юридическое лицо
1	"Дана" Абдуллаев Колганат Алиевич	Физическое лицо	-
2	"Аташ" Абдуллаев Гулшат Каржауовна	Физическое лицо	-
3	"Абу" Абуов Абат Балуаниязович	Физическое лицо	-
4	"Түбіжік" Азмаганбетов Мурат Изгурович	Физическое лицо	-
5	"Нұрбол" Аминов Нурлан Мендибаевич	Физическое лицо	-
6	"Батырқожа" Аралов Жылкыбек	Физическое лицо	-
7	"Саламат" Балтабай Съезд Қартбайұлы	Физическое лицо	-
8	"Бейсен" Бейсенов Балтабек Сейшович	Физическое лицо	-
9	"Алтыңғали" Боранбаев Алтыңғали	Физическое лицо	-
10	"Адэль" Буженов Кайрбек Айдашевич	Физическое лицо	-
11	"Көкбұлақ" Дюсеев Танбай	Физическое лицо	-
12	"Дастан" Есқалиев Жанылсын Муханбеденовна	Физическое лицо	-
13	"Айбек" Жангужакв Туменбай Аралбаевич	Физическое лицо	-
14	"Аман" Избасаров Сайын	Физическое лицо	-
15	"Шыңғыс" Измаганбетов Абухан	Физическое лицо	-
16	"Акбозат" Жангужаев Туменбай Аралбаевич	Физическое лицо	-
17	"Куатбаевич А." Куатбаев Асхат	Физическое лицо	-
18	"Мереке" Муратов Мереке	Физическое лицо	-
19	"Тіней" Набиев Батырхан	Физическое лицо	-
20	"Жарас" Сагындыков Қайрат Турарбекович	Физическое лицо	-

21	"Мейірбике" Сағымбаев Маржанкул Турарбековна	Физическое лицо	-
22	"Тенелбай" Сағындықов Маржанкул Турарбековна	Физическое лицо	-
23	"Бекжан" Сатиманов Коля	Физическое лицо	-
24	"Бірлік" Сисембаев Бекболат Жолжанович	Физическое лицо	-
25	"Медет" Таласбаева Аксырға Абаевна	Физическое лицо	-
26	"Ғалым" Танбай Ғалым	Физическое лицо	-
27	"Мұрат" Тойшыманова Асия Кенишбаевна	Физическое лицо	-
28	"Жеделбай" Туркпенбаев Жеделбай Шукирович	Физическое лицо	-
29	"Мәди" Шамбилов Абайдулла Саясиевич	Физическое лицо	-
30	"Әулет" Шарипов Айтбай Тулеушович	Физическое лицо	-
31	"Алтынай" Юсупова Алтынай Пышакпаевна	Физическое лицо	-
32	"Амандық" Қартбаев Амандық Жанқожаұлы	Физическое лицо	-
33	"Қонақбаев" Қонақбаев Бүркітбай Ақтанұлы	Физическое лицо	-
34	"АСКО" Құмар Асхат Камерұлы	Физическое лицо	-
35	"Әсем" Амантайқызы Әсем	Физическое лицо	-
36	"Ерболсын" Бердиев Үдәрхан Жанабаевич	Физическое лицо	-
37	"Бердиев" Бердиев Үмирхан	Физическое лицо	-
38	"Алтынгали" Борамбаев Алтынгали Сағымбаевич	Физическое лицо	-
39	"Боранбаев" Боранбаев Сағымбай	Физическое лицо	-
40	"ҚХ Еркебұлан" Далиев Демеген Балмұқанов	Физическое лицо	-
41	"Еркін" Елеусинов Ерік Балмұқанұлы	Физическое лицо	-
42	Естурлиев Есбол Ұзақбаевич	Физическое лицо	-
43	"Әсем-Алмас" Естурлиев Узақбай Тунгатарұлы	Физическое лицо	-
44	Жаржанов Аманғали Қуанғалиұлы	Физическое лицо	-
45	"Жолдыбаев" Жолдыбаев Косай Қуанович	Физическое лицо	-
46	"Адай" Қалыбаев Адай	Физическое лицо	-
47	"Адай" Қалыбаев Адай Сейлибаевич	Физическое лицо	-
48	"Суат" Кетебаев Аманғали	Физическое лицо	-
49	"Азамат" Қожабеков Кикбай Каирович	Физическое лицо	-
50	"Қайрат" Қожабеков Мұхамбетқарим	Физическое лицо	-
51	"ШҚ Бөлер" Кубелекова Меруерт Ногаевна	Физическое лицо	-
52	"Данияр" Кукеев Сабырғали Избергенович	Физическое лицо	-
53	"Атамекен" Қонқақов Жексембек Утеулиевич	Физическое лицо	-
54	"Муратов Мереке" Муратов Мереке Аркалыкович	Физическое лицо	-
55	"Тіней" Набиев Батырхан Қайнарбаевич	Физическое лицо	-
56	Набиев Онайбай	Физическое лицо	-
57	"Шалабай" Нурлаев Мейрамгул Издибаевич	Физическое лицо	-
58	"Тамшалы" Реуқенов Аманғали	Физическое лицо	-
59	"Ынтымақ" Сарбасов Ерлан	Физическое лицо	-
60	Қуатбай Асхат	Физическое лицо	-
61	Сәндібекулы Манарбек	Физическое лицо	-
62	"Тыныштық" Тілемісұлы Тыныштық	Физическое лицо	-

63	"Рахим" Тулешов Рахим Муратбаевич	Физическое лицо	-
64	"ШҚ Тулемаганбетов" Тулемаганбетов Серик	Физическое лицо	-
65	"Бөкен" Утебаев Қосай Утелгенович	Физическое лицо	-
66	"Кулсай" Утелов Бауыржан Аралбаевич	Физическое лицо	-
67	"Чалак" Чалак Бехзад	Физическое лицо	-
68	Шанышбаев Абзал	Физическое лицо	-
69	"ШҚ Нурай" Кансултанов Нурболсын Сайлаубаевич	Физическое лицо	-
70	"Нәби" Бисенбеков Қойлыбай	Физическое лицо	-
71	"Джакиева" Джакиева Баян-сулу Сансызбаевна	Физическое лицо	-
72	"Бота" Саулеева Гулсим Сырымовна	Физическое лицо	-
73	"Сонабаев" Сонабаев Кайыргали	Физическое лицо	-
74	"Әйгерім" Алпысбаев Бердіғали	Физическое лицо	-
75	"Мамытай" Ұзақбаев Абуғали	Физическое лицо	-
76	"Қошы" Асауов Қошы	Физическое лицо	-
77	Байжанов Ершора	Физическое лицо	-
78	"Алға бас" Елубай Аманқос	Физическое лицо	-
79	"Жолмағанбет" Жолмағанбет Сайын	Физическое лицо	-
80	Жұмажанов Нұрсұлтан	Физическое лицо	-
81	"Ғабит" Иібаева Рыскул	Физическое лицо	-
82	"Қаратоқай" Қадыев Алтынғали	Физическое лицо	-
83	"Тәкіш" Құлбасов Тәкіш	Физическое лицо	-
84	"Алпан" Құрманқұлов Сәрсенбай	Физическое лицо	-
85	Кушербаев Багдаулет	Физическое лицо	-
86	Лашенов Ілияс	Физическое лицо	-
87	"Мерей" Нұржауұлы Иса	Физическое лицо	-
88	Саудабаев Сұлтан	Физическое лицо	-
89	Тілеп Қазбек	Физическое лицо	-
90	"Жаксыбек" Тілеумағанбетов Азан	Физическое лицо	-
91	Тұрланов Балтабай	Физическое лицо	-
92	"Қуаныш" Умирзаков Орынбасар	Физическое лицо	-
93	Усербаев Сабит	Физическое лицо	-
94	Қауынбай Наурызғали	Физическое лицо	-
95	"Парасат" Берикбай Қуантур	Физическое лицо	-
96	"Қалнияз" Жанкулов Калнияз	Физическое лицо	-
97	"Нур-Ай" Ерниязов Досай	Физическое лицо	-
98	"Ер-Куз" Романова Кулнар	Физическое лицо	-
99	"Жаналы" Есетов Болатбай	Физическое лицо	-
100	"Туркменбай" Бельбаев Туркменбай	Физическое лицо	-
101	"А.Шегемов" Шегемов Абдирахым	Физическое лицо	-
102	"Ақтау-2" Нысанов Ақтаубай	Физическое лицо	-
103	"Ерлан" Қосжанов Қыдырхан	Физическое лицо	-

104	"Соркөл" Альпишов Тастемир	Физическое лицо	-
105	"Кұралбек" Лесбаев Думабек	Физическое лицо	-
106	"Әсет" Мадияр Балтабай	Физическое лицо	-
107	"С.Мадияров" Мадияров Сулеймен	Физическое лицо	-
108	"Балғабай" Дюсеева Бакыт	Физическое лицо	-
109	"Қаражалшы" Иса Жанболат Айжарықұлы	Физическое лицо	-
110	"Бегей" Бүркітбаев Қасым	Физическое лицо	-
111	"Байболат" Изтурова Тажихан	Физическое лицо	-
112	"Азамат" Мадиев Қадырғали	Физическое лицо	-
113	"Ажар" Мадиев Султанмурат	Физическое лицо	-
114	"Сарман" Сарман Жалғасбек	Физическое лицо	-
115	"Береке" Алиев Мендибай	Физическое лицо	-
116	"Бірлік" Алиев Керим	Физическое лицо	-
117	Макаш	Физическое лицо	-
118	Жандосов Б	Физическое лицо	-
119	Әмір Әліби	Физическое лицо	-
120	Избасаров	Физическое лицо	-
121	Тастемирова	Физическое лицо	-
122	Қызыл таң	Физическое лицо	-
123	Иса-Қожаназар	Физическое лицо	-

Приложение 9  
к Плану по управлению  
пастбищами и их использованию  
по Тупкараганскому району  
на 2018 - 2019 годы

### Данные о количестве гуртов, отар, табунов, сформированных по виду и по половозрастным группам сельскохозяйственных животных

№	Наименование города, сел, сельского округа	Количество табунов, отаров, стада				Примечание
		Крупный рогатый скот (табун)	Молодняк (крупного рогатого скота)	Лошади (гурт)	Мелкий рогатый скот (отар)	
1	город Форт-Шевченко	1	-	29	7	-
2	село Акшукур	1	-	66	6	-
3	село Баутино	1	-	39	7	-
4	село Кызылозен	2	-	89	12	-
5	село Таушык	1	-	142	15	-
6	сельский округ Сайын Шапагатова	1	-	25	2	-
	Итого	7	-	390	49	-

Приложение 10  
к Плану по управлению  
пастбищами и их использованию  
по Тупкараганскому району  
на 2018 - 2019 годы

**Сведения о сформировании отдаленных пастбищ для выпаса поголовья сельскохозяйственных животных**

№	Наименование города, сел, сельского округа	Земли населенных пунктов (га)	В том числе для нужд населения	Численность поголовья	Площадь пастбища на одно поголовье (га)	Площадь пастбища на одно поголовье по нормативу (га)	Дополнительно требующаяся пастбище (га)
1	город Форт-Шевченко	21974,90	-	крупный рогатый скот -310	12,0	3720	-
				мелкий рогатый скот -7911	2,4	18986,4	
				верблюды - 275	14,6	4015	
				лошадь - 742	16,8	12465,6	
2	село Акшукур	5382,61	-	крупный рогатый скот -391	12,0	4692	-
				мелкий рогатый скот -6675	2,4	16020	
				верблюды - 890	14,6	12994	
				лошадь - 1667	16,8	28005,6	
3	село Баутино	1092,85	-	крупный рогатый скот -267	12,0	3204	-
				мелкий рогатый скот -6977	2,4	16744,8	
				верблюды - 93	14,6	1357,8	
				лошадь - 981	16,8	16480,8	
4	село Кызылозен	8255,46	-	крупный рогатый скот -448	12,0	5376	-
				мелкий рогатый скот -10757	2,4	25816,8	



				верблюды - 599	14,6	8745,4	
				лошадь - 1945	16,8	3267,6	
5	село Таушык	9354,47	-	крупный рогатый скот -706	12,0	8472	
				мелкий рогатый скот -14988	2,4	35971,2	-
				верблюды - 2557	14,6	37332,2	
				лошадь - 3281	16,8	55120,8	
6	сельский округ Сайын Шапагатова	3748,86	-	крупный рогатый скот -190	12,0	2280	
				мелкий рогатый скот -2715	2,4	6516	-
				верблюды - 234	14,6	3416,4	
				лошадь - 629	16,8	10567,2	
7	ТОО "Таушык ауыл шаруа-шылығы"	456765,84	-	мелкий рогатый скот -771	2,4	1850,4	
				верблюды - 1639	16,8	27535,2	-
				лошадь - 293	14,6	4277,8	
8	ТОО "Жайлау"	13830,64	-	мелкий рогатый скот -2252	2,4	5404,8	
				лошадь -41	14,6	598,6	-
9	ТОО "Қараған-түбек"	192,192	-	крупный рогатый скот -198	12,0	2376	
				мелкий рогатый скот -2626	2,4	6302,4	-
				лошадь -293	14,6	4277,8	