

Об утверждении границ охранных зон, зон регулирования застройки и зон охраняемого природного ландшафта объектов историко-культурного наследия

Утративший силу

Решение Атырауского областного маслихата от 20 июня 2018 года № 227-VI. Зарегистрировано Департаментом юстиции Атырауской области 10 июля 2018 года № 4192. Утратило силу решением Атырауского областного маслихата от 16 марта 2020 года № 423-VI (вводится в действие по истечении десяти календарных дней после дня его первого официального опубликования)

Сноска. Утратило силу решением Атырауского областного маслихата от 16.03.2020 № 423-VI (вводится в действие по истечении десяти календарных дней после дня его первого официального опубликования).

В соответствии с пунктом 2 статьи 127 Земельного Кодекса Республики Казахстан от 20 июня 2003 года, статьей 36 Закона Республики Казахстан от 2 июля 1992 года "Об охране и использовании объектов историко-культурного наследия" областной маслихат VI созыва на очередной XXII сессии РЕШИЛ:

1. Утвердить границы охранной зоны, зоны регулирования застройки и зоны охраняемого природного ландшафта историко – культурного наследия.

- 1) "Городище Актобе - Лаэти" согласно приложению - 1;
- 2) "Некрополь Карашунгиль" согласно приложению – 2;
- 3) "Некрополь Акмечеть" согласно приложению – 3;
- 4) "Некрополь Ушкан ата" согласно приложению – 4;
- 5) "Караван-сарай Тас-кешу" согласно приложению – 5;
- 6) "Некрополь Алтын" согласно приложению – 6;
- 7) "Некрополь Алып ана" согласно приложению – 7;
- 8) "Городище Курганша" согласно приложению 8.

2. Контроль за исполнением настоящего решения возложить на председателя постоянной комиссии Атырауского областного маслихата по вопросам соблюдения законности, депутатской этики и правовой защиты (А. Абдолов).

3. Настоящее решение вступает в силу со дня государственной регистрации в органах юстиции и вводится в действие по истечении десяти календарных дней после дня его первого официального опубликования.

*Председатель сессии
Секретарь маслихата*

*Е. Юсупов
У. Зинуллин*

Утверждено решением Атырауского
областного маслихата от 20 июня 2018
года № 227-VI Приложение-1

Границы охранной зоны, зоны регулирования застройки, зоны охраняемого природного ландшафта городища Актобе-Лаэти

Городище Актобе-Лаэти расположен в 2 км к востоку от села Томарлы города Атырау. Территория городища занимает 5,95 гектаров. Общая площадь охраняемой зоны составляет 46,05 гектаров. В том числе:

площадь охранной зоны – 6,05 гектара;

площадь зоны регулирования застройки – 18 гектаров;

площадь зоны охраняемого природного ландшафта – 22 гектара.



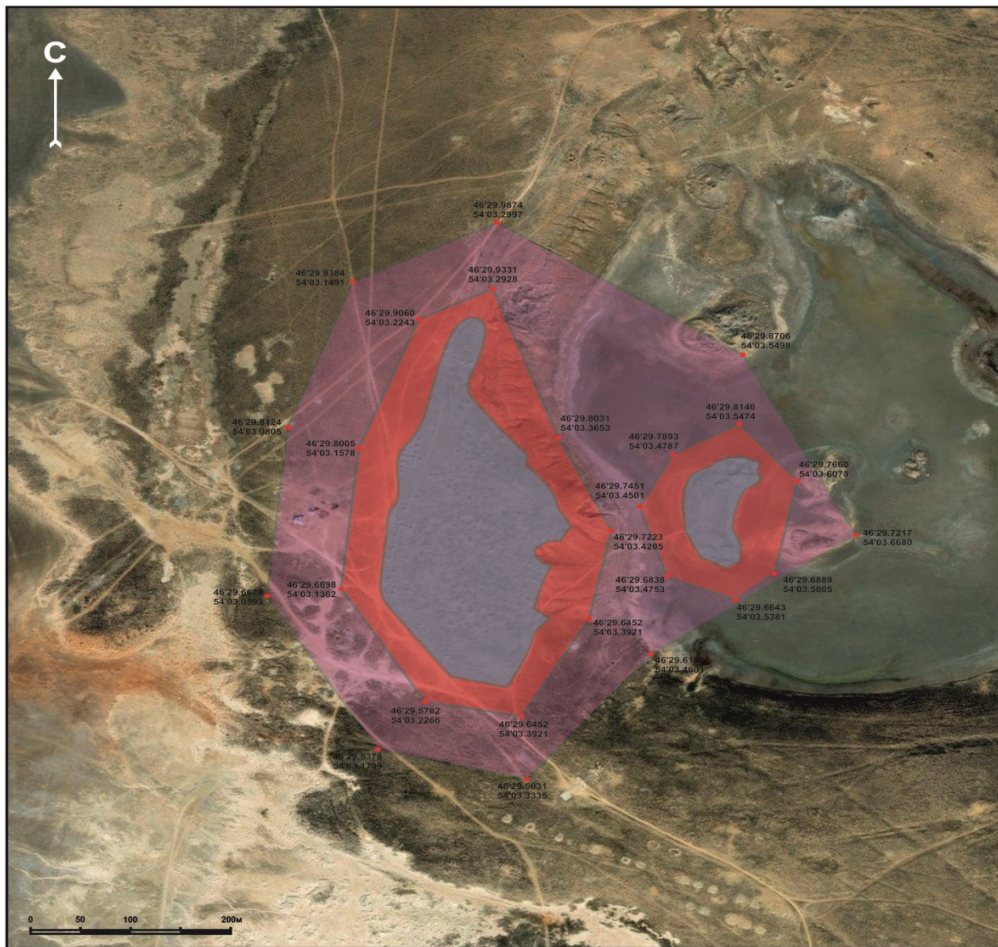
Утверждено решением Атырауского областного маслихата от 20 июня 2018 года №227-VI Приложение-2

Границы охранной зоны, зоны регулирования застройки, зоны охраняемого природного ландшафта некрополя Карашунгиль

Некрополь Карашунгиль расположен в 13 км к югу от города Кульсары, 13 км. к северу – северу – востоку от аула Аккудык, Жылыойского района, Атырауской области. Территория памятника занимает 9,3 гектар. Общая площадь охраняемой зоны составляет 33,7 гектаров. В том числе:

площадь зоны регулирования застройки– 10,2 гектара;

площадь зоны охраняемого природного ландшафта – 23,5 гектара;



Охранная зона	Объем
Территория памятника занимает	9,3 га
Охранная зона	10,2га
Площадь зоны регулирования застройки	23,5 га
Итого	43 га

Условные знаки:	
	- Общая площадь памятника
	- Охранная зона
	- Зоны регулирования застройки

Утверждено решением Атырауского
областного маслихата от 20 июня 2018
года № 227-VI Приложение-3

Границы охранной зоны, зоны регулирования застройки, зоны охраняемого природного ландшафта некрополя Акмечеть

Некрополь Акмечеть расположен в 70 км к востоку от города Кульсары, 28 км к северо-востоку от аула Аккизтогай, Жылыойского района, Атырауской

области. Территория памятника занимает 4,9 гектара. Общая площадь охраняемой зоны составляет 18,3 гектаров. В том числе:

площадь охранной зоны– 4,9 гектара;

площадь зоны регулирования застройки – 13,4 гектара;



Охранная зона	Объем
Территория памятника занимает	4,9 га
Охранная зона	4,9 га
Площадь зоны регулирования застройки	13,4 га
Итого	23,2 га

Условные знаки:	
	- Общая площадь памятника
	- Охранная зона
	- Зоны регулирования застройки

Утверждено решением Атырауского областного маслихата от 20 июня 2018 года №227-VI Приложение-4

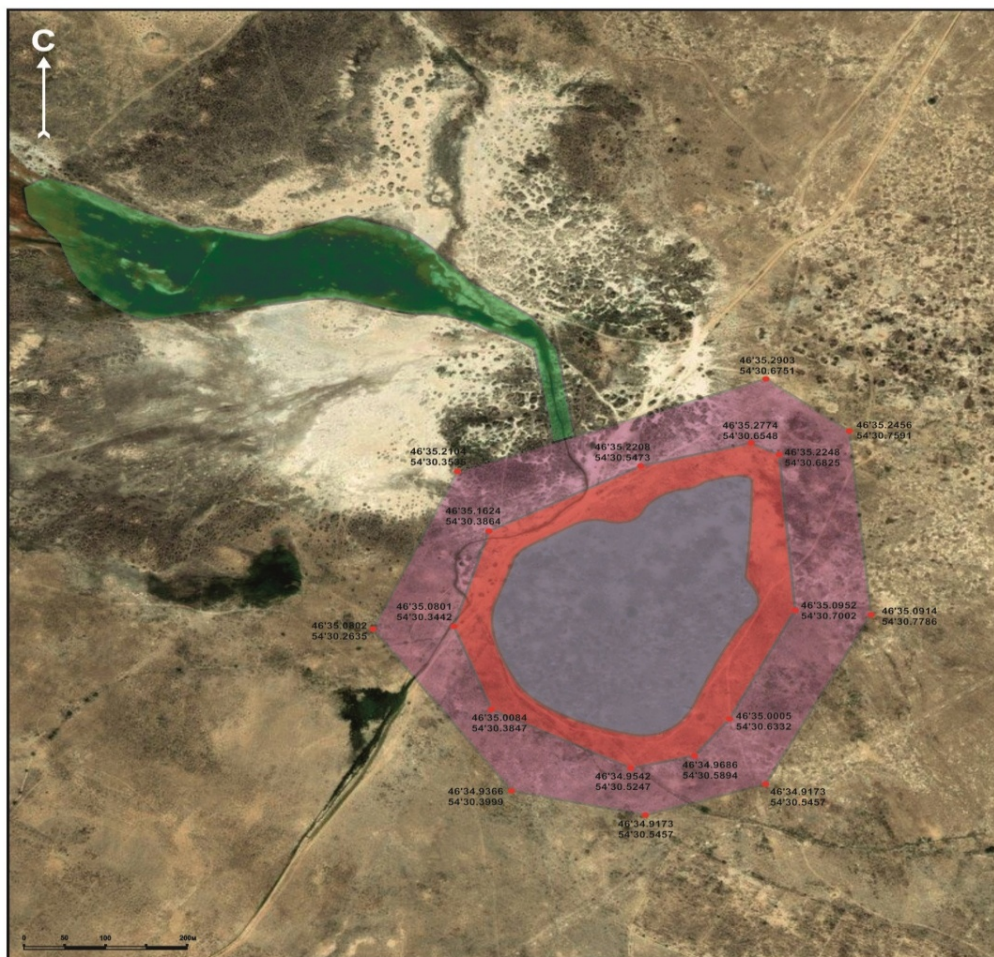
Границы охранной зоны, зоны регулирования застройки, зоны охраняемого природного ландшафтанекрополя Ушкан ата

Некрополь Ушкан ата расположен в 50 км к юго-востоку от города Кульсары, 20 км к югу от развалины поселка Мунайлы Жылыойского района, Атырауской области. Территория памятника занимает 9,9 гектар. Общая площадь охраняемой зоны составляет 30,2 гектаров. В том числе:

площадь охранной зоны– 6,5 гектара;

площадь зоны регулирования застройки – 15,2 гектара;

площадь зоны охраняемого природного ландшафта – 8,5 гектара;



Охранная зона	Объем
Территория памятника занимает	9,9 га
Охранная зона	6,5 га
Площадь зоны регулирования застройки	15,2 га
Площадь зоны охраняемого природного ландшафта	8,5 га
Итого	40,1 га

Условные знаки:	
	- Общая площадь памятника
	- Охранная зона
	- Зоны регулирования застройки

Утверждено решением Атырауского областного маслихата от 20 июня 2018 года №227-VI Приложение-5

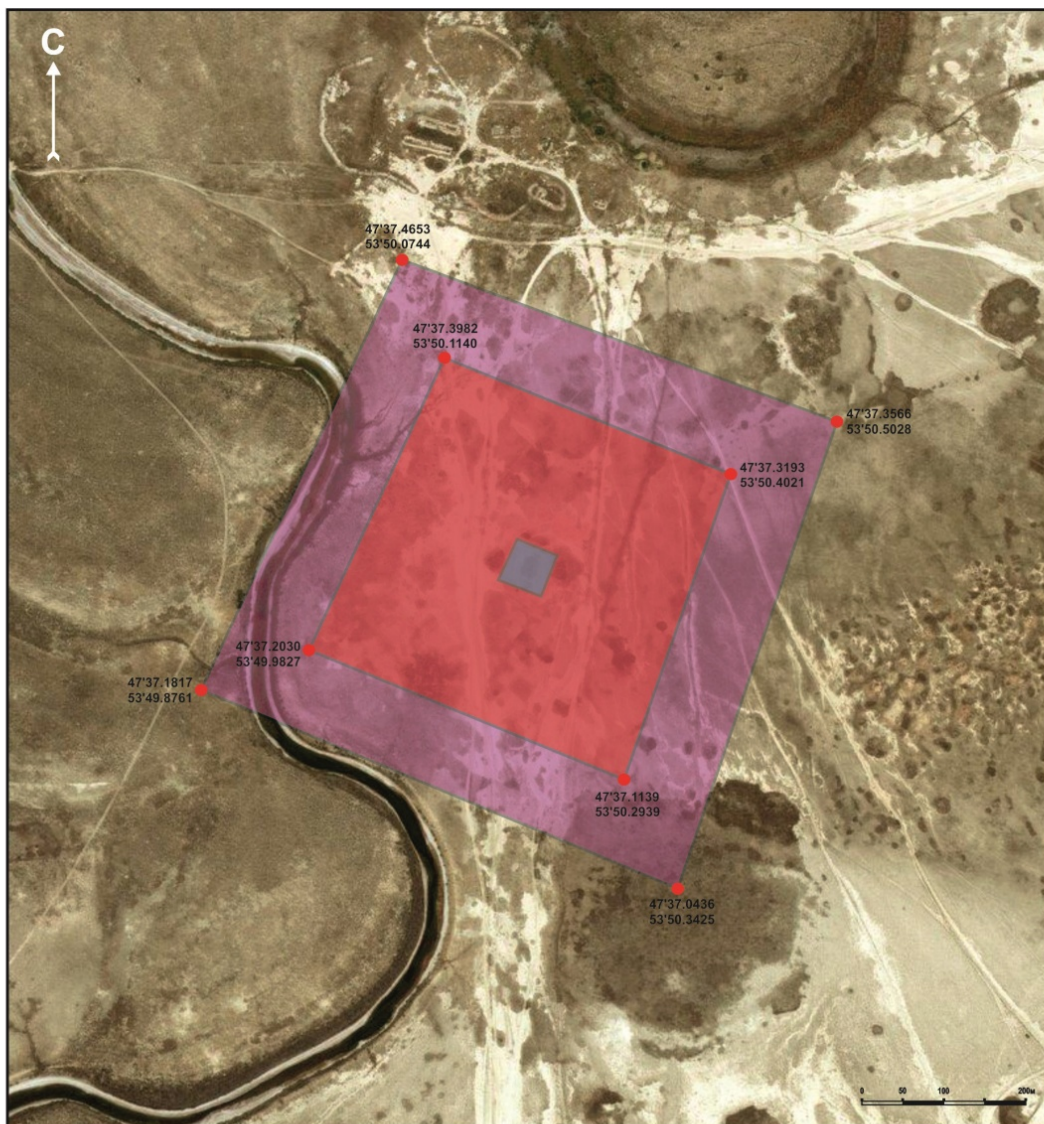
Границы охранной зоны, зоны регулирования застройки, зоны охраняемого природного ландшафта караван-сарая "Тас кешу"

Караван-сарай "Тас кешу" расположен в 38 км к востоку от поселка Макат Макатского района, Атырауской области, на левом берегу реки




Сагиз. Территория памятника занимает 0,2 гектара. Общая площадь охраняемой зоны составляет 35,8 гектаров. В том числе:

площадь охранной зоны – 15,9 гектара;

площадь зоны регулирования застройки – 19,9 гектара;



Охранная зона	Объем
Территория памятника занимает	0,2 га
Охранная зона	15,9 га
Площадь зоны регулирования застройки	19,9 га
Итого	36 га

Условные знаки:	
	- Общая площадь памятника
	- Охранная зона
	- Зоны регулирования застройки

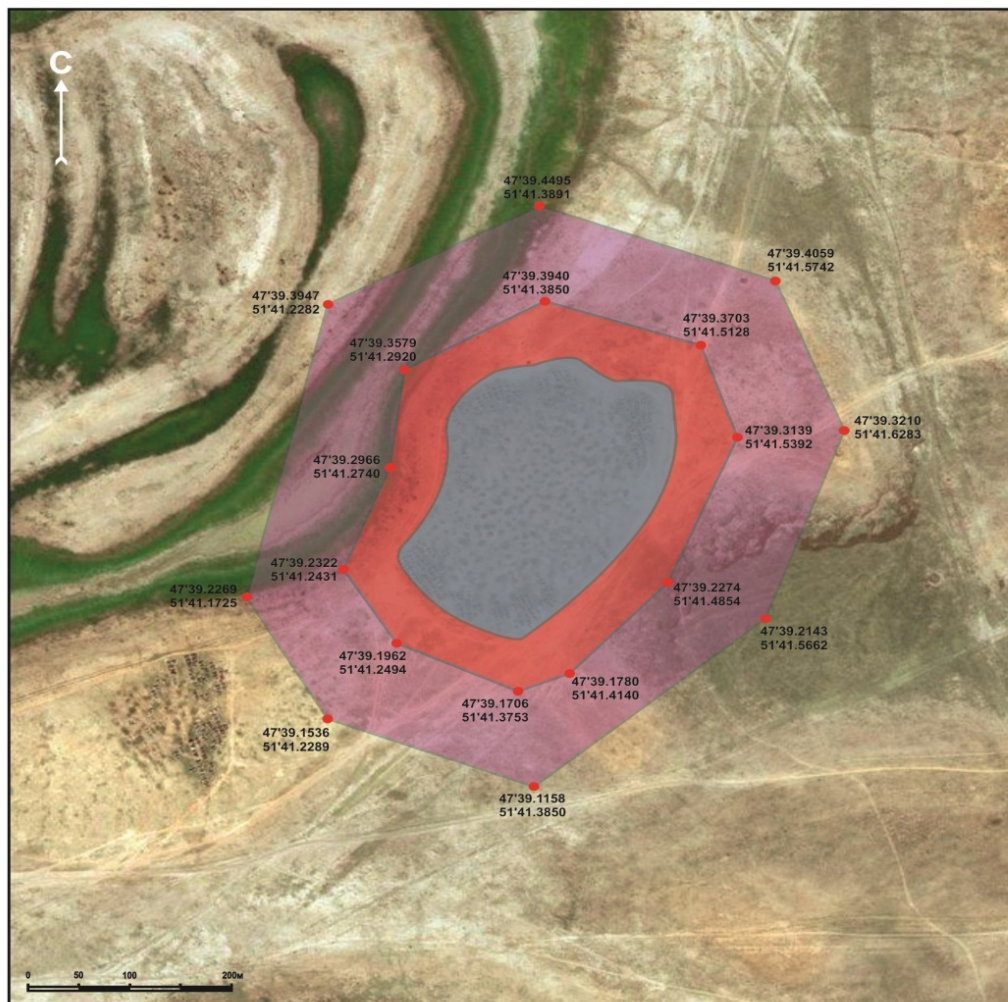
Утверждено решением Атырауского
 областного маслихата от 20 июня 2018
 года № 227-VI Приложение-6

Границы охранной зоны, зоны регулирования застройки, зоны охраняемого природного ландшафтанекрополя Алтын

Некрополь Алтын расположен в 4 км к северо-востоку от аула Ортақшыл, в 63 км к востоку отавтотрассы Атырау – Индер Махамбетского района, Атырауской области. Территория памятника занимает 5,3 гектар. Общая площадь охраняемой зоны составляет 19 гектаров. В том числе:

площадь охранной зоны– 5,2 гектара;

площадь зоны регулирования застройки – 13,8 гектара;



Охранная зона	Объем
Территория памятника занимает	5,3 га
Охранная зона	5,2 га
Площадь зоны регулирования застройки	13,8 га
Итого	24,3 га

Условные знаки:	
	- Общая площадь памятника
	- Охранная зона
	- Зоны регулирования застройки

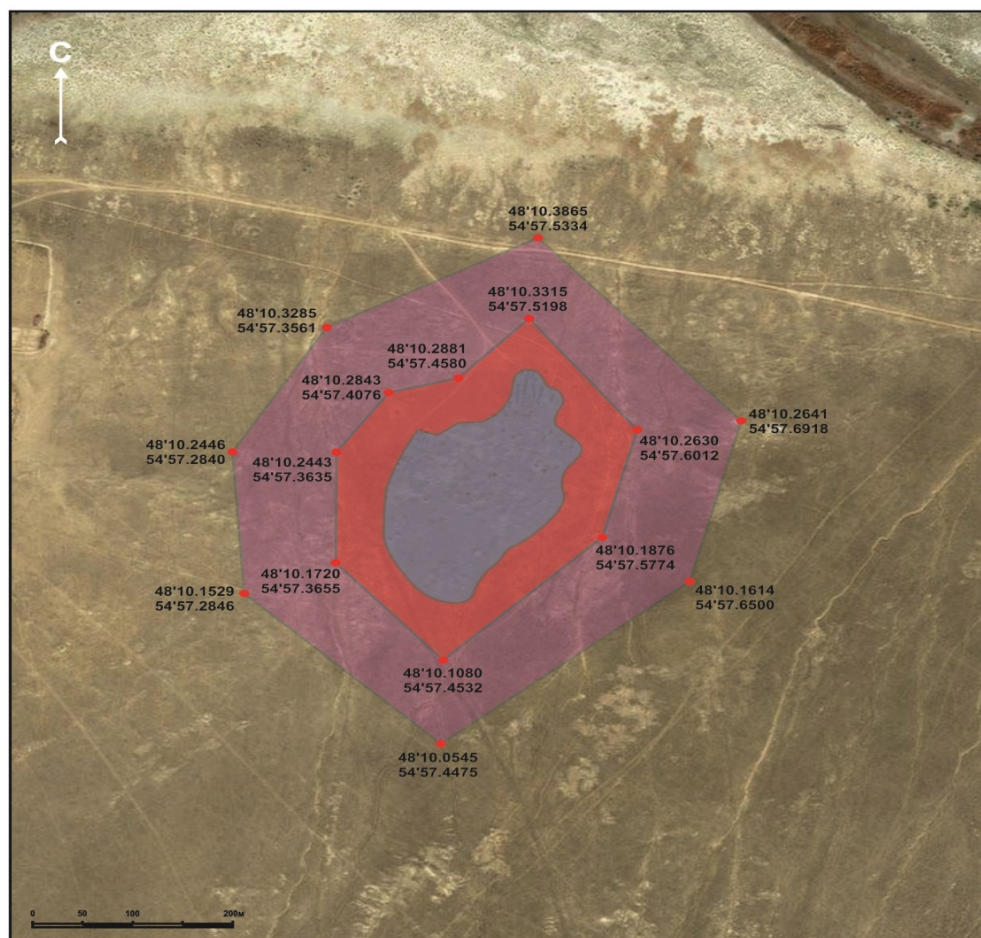
Утверждено решением Атырауского
 областного маслихата от 20 июня 2018
 года № 227-VI Приложение-7

Границы охранной зоны, зоны регулирования застройки, зоны охраняемого природного ландшафта некрополя Альп-ана

Некрополь Алып ана расположен в 8 км к юго – востоку от села Сагиз Кызылкогинского района, Атырауской области. Территория памятника занимает 3,2 гектара. Общая площадь охраняемой зоны составляет 16,6 гектаров. В том числе:

площадь охранной зоны– 4,4 гектара;

площадь зоны регулирования застройки – 12,2 гектара;



Охранная зона	Объем
Территория памятника занимает	3,2 га
Охранная зона	4,4 га
Площадь зоны регулирования застройки	12,2 га
Итого	19,8 га

Условные знаки:	
	- Общая площадь памятника
	- Охранная зона
	- Зоны регулирования застройки

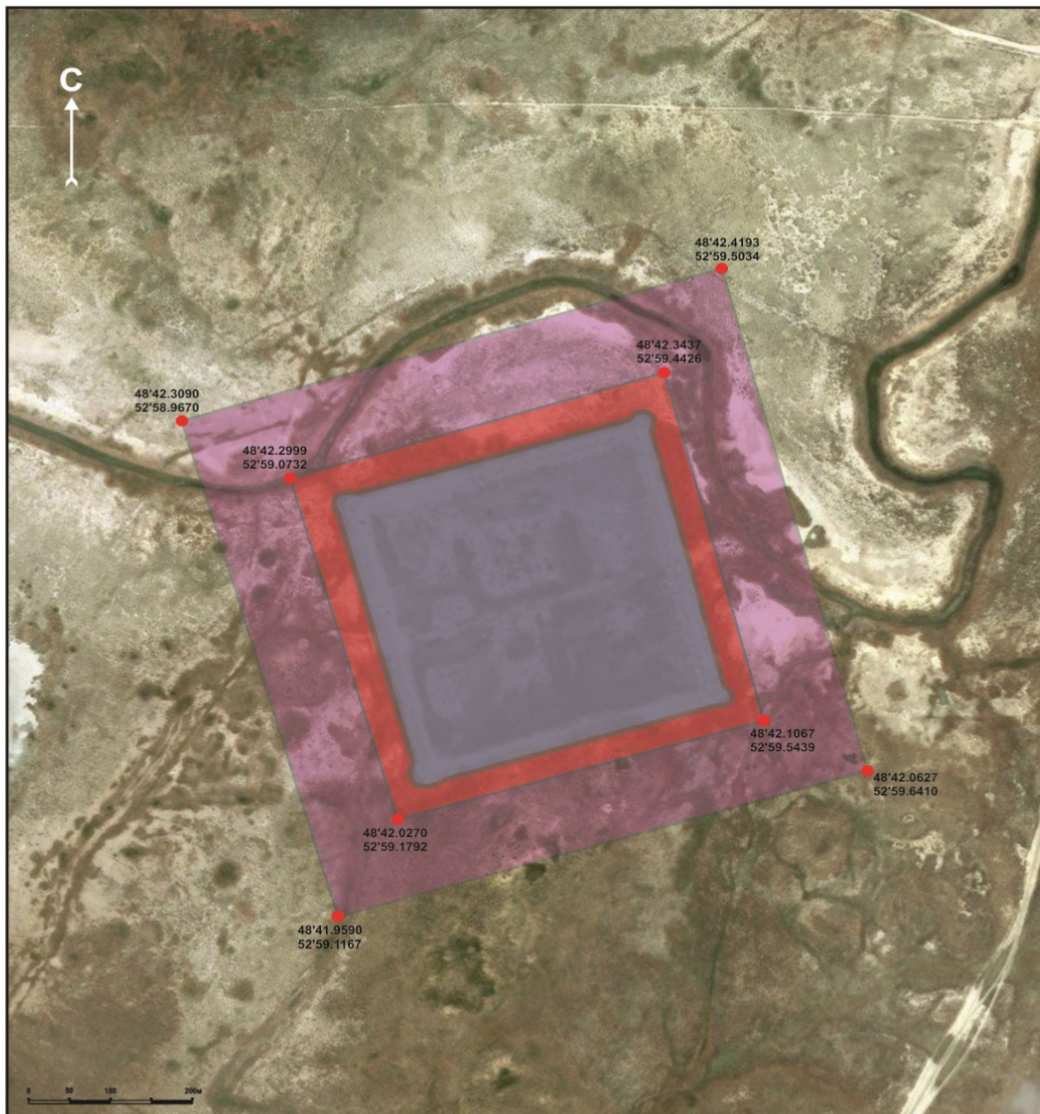
Утверждено решением Атырауского областного маслихата от 20 июня 2018 года № 227-VI Приложение-8

Границы охранной зоны, зоны регулирования застройки, зоны охраняемого природного ландшафта городища Курганша

Городище Курганша расположен в 12 км к юго-востоку от аула Каракол, Кызылкогинского района, Атырауской области. Территория памятника занимает 15,3 гектара. Общая площадь охраняемой зоны составляет 29,5 гектаров. В том числе:

площадь охранной зоны – 6,4 гектара;

площадь зоны регулирования застройки– 23,1 гектара;



Охранная зона	Объем
Территория памятника занимает	15,3 га
Охранная зона	6,4га
Площадь зоны регулирования застройки	23,1 га
Итого	44,8 га

Условные знаки:	
	- Общая площадь памятника
	- Охранная зона
	- Зоны регулирования застройки