



Об утверждении Плана по управлению пастбищами и их использованию в Сарыагашском районе на 2017-2018 годы

С истёкшим сроком

Решение Сарыагашского районного маслихата Южно-Казахстанской области от 16 февраля 2018 года № 20-210-VI. Зарегистрировано Департаментом юстиции Южно-Казахстанской области 7 марта 2018 года № 4468. Прекращено действие в связи с истечением срока

В соответствии с подпунктом 15) пункта 1 статьи 6 Закона Республики Казахстан "О местном управлении и самоуправлении" от 23 января 2001 года и подпунктом 1) статьи 8 Закона Республики Казахстан от 20 февраля 2017 года "О пастбищах" Сарыагашский районный маслихат РЕШИЛ:

1. Утвердить План по управлению пастбищами и их использованию в Сарыагашском районе на 2017-2018 годы согласно приложению.

2. Государственному учреждению "Аппарат Сарыагашского районного маслихата" в установленном законодательством Республики Казахстан порядке обеспечить:

1) государственную регистрацию настоящего решения в территориальном органе юстиции;

2) в течение десяти календарных дней со дня государственной регистрации настоящего решения маслихата направление его копии в бумажном и электронном виде на казахском и русском языках в Республиканское государственное предприятие на праве хозяйственного ведения "Республиканский центр правовой информации" для официального опубликования и включения в Эталонный контрольный банк нормативных правовых актов Республики Казахстан;

3) в течение десяти календарных дней после государственной регистрации настоящего решения направление его копии на официальное опубликование в периодические печатные издания, распространяемых на территории Сарыагашского района;

4) размещение настоящего решения на интернет-ресурсе Сарыагашского районного маслихата после его официального опубликования.

3. Настоящее решение вводится в действие по истечении десяти календарных дней после дня его первого официального опубликования.

Председатель сессии

районного маслихата

Временно исполняющий обязанности

секретаря районного маслихата

Б. Садыков

К. Пердекулов

Утвержден
решением Сарыагашского

План по управлению пастбищами и их использованию в Сарыагашском районе на 2017-2018 годы

Настоящий План по управлению пастбищами и их использованию по Сарыагашскому району на 2017-2018 годы (далее – План) разработан в соответствии с Законами Республики Казахстан от 20 февраля 2017 года "О пастбищах", от 23 января 2001 года "О местном государственном управлении и самоуправлении в Республике Казахстан", приказом Заместителя Премьер-Министра Республики Казахстан – Министра сельского хозяйства Республики Казахстан от 24 апреля 2017 года № 1736 "Об утверждении Правил рационального использования пастбищ" (зарегистрирован в Министерстве юстиции Республики Казахстан 28 апреля 2017 года № 15090), приказом Министра сельского хозяйства Республики Казахстан от 14 апреля 2015 года № 3-3/332 "Об утверждении предельно допустимой нормы нагрузки на общую площадь пастбищ" (зарегистрирован в Министерстве юстиции Республики Казахстан 15 мая 2015 года № 11064).

План принимается в целях рационального использования пастбищ, устойчивого обеспечения потребности в кормах и предотвращения процессов деградации пастбищ.

План содержит:

- 1) схему (карту) расположения пастбищ на территории административно-территориальной единицы в разрезе категорий земель, собственников земельных участков и землепользователей на основании правоустанавливающих документов;
- 2) приемлемые схемы пастбищеоборотов;
- 3) карту с обозначением внешних и внутренних границ и площадей пастбищ, в том числе сезонных, объектов пастбищной инфраструктуры;
- 4) схему доступа пастбищепользователей к водоисточникам (озерам, рекам, прудам, копаням, оросительным или обводнительным каналам, трубчатым или шахтным колодцам), составленную согласно норме потребления воды;
- 5) схему перераспределения пастбищ для размещения поголовья сельскохозяйственных животных физических и (или) юридических лиц, к которым отсутствуют пастбища, и перемещения его на предоставляемые пастбища;
- 6) схему размещения поголовья сельскохозяйственных животных на отгонных пастбищах физических и (или) юридических лиц, не обеспеченных пастбищами, расположенными в сельском округе;
- 7) календарный график по использованию пастбищ, устанавливающий сезонные маршруты выпаса и передвижения сельскохозяйственных животных;

8) иные требования, необходимые для рационального использования пастбищ на соответствующей административно-территориальной единице.

План принят с учетом сведений о состоянии геоботанического обследования пастбищ, сведений о ветеринарно-санитарных объектах, данных о численности поголовья сельскохозяйственных животных с указанием их владельцев-пастбищепользователей, физических и (или) юридических лиц, данных о количестве гуртов, отар, табунов, сформированных по видам и половозрастным группам сельскохозяйственных животных, сведений о формировании поголовья сельскохозяйственных животных для выпаса на отгонных пастбищах, особенностей выпаса сельскохозяйственных животных на культурных и аридных пастбищах, сведений о сервитутах для прогона скота, иных данных, предоставленных государственными органами, физическими и (или) юридическими лицами.

Общая площадь Сарыагашского района составляет 761 329 гектаров. Совокупность всех сельскохозяйственных угодий 717128 гектар, в том числе пашни 90469 гектар, в том числе 45774 гектар орошаемой пашни, 3488 гектар многолетних насаждений, 1550 гектар сенокосных угодий, пастбищные 595962 гектар.

По категориям земли:

земли используемые в сельскохозяйственных целях 717 128 гектар;

земли населенных пунктов 112674 гектар;

земли используемые не в целях промышленности, транспорта, связи, обороны, сельского хозяйства 6062 гектар;

земли особо охраняемых природных территорий 2974 гектар;

земли водного фонда 1430 гектар;

По административно-территориальному делению в Сарыагашском районе имеются 24 сельских округов, 1 поселок, 154 сельских населенных пункта.

Содержание:

1 Природа

2 Климат

3 Гидрография

4 Сельское хозяйство

Природа:

Наибольшая часть территорий Сарыагашского района представлена предгорной равниной. Северная территория района граничатся хребтами Бельтау на западе песками Ызакудык и хребетом Каунбаймолда, южная граница района прилегает к Шардаринскому водохранилищу. С западной границы территории района проходит река Сырдарья, южно-восточной границы территории проходят реки Келес, Куркелес, и Бозсу. Северная граница территории прилегает к гору Казыгурт.

Климат:

Климат Сарыагашского района континентальный, зима мягкая, лето сухое малооблачное, устойчиво жаркое, знойное. Среднегодовое количество осадков составляет 80-300 мм. Большинство осадков приходится на весенние месяцы. Среднегодовая температура в январе составляет 2-3 градуса, а в июле + 24 + 28 градусов. Иногда в пустынных районах достигают + 40 + 45 С. Территория района расположена в пустынной и предгорной зоне. Основными сельскохозяйственными культурами являются пшеница, хлопок, виноград, картофель и овощебахчевые культуры.

Гидрография:

Водный фонд района состоит из поверхностных и подземных вод. В Сарыагашском районе - 329 водных объектов, общей протяженностью 2232,7 километров, в том числе каналы 168 единиц протяженностью 1401,7 километров, 161- коллекторов протяженностью 831 километров. Через эти водные сооружения орошаются 50,4 тысяч гектаров земли. По территории района протекают 4 больших и малых рек. (Сырдарья, Келес, Бозсу, Куркелес) - Река Келес – длина реки составляет 241 километров, общая протяженность на территории района составляет 142,2 километров и вливается в Шардаринское водохранилище. В реку Келес вливаются около 10 коллекторов - река Бозсу- начинается с территории Республики Узбекистан. Через реку Бозсу орошаются 5380 гектаров земель. Бозсу впадает в реку Сырдарья.

Сельское хозяйство:

Совокупность всех сельскохозяйственных угодий составляет 717 128 гектаров, в том числе пашни 90 469 гектаров, из них орошаемые 45774 гектаров, 3488 гектаров многолетних насаждений, 1550 гектаров сенокосных угодий, пастбищ 595 962 гектар.

Всего в районе насчитывается 310 голов верблюдов, 24 895 голов лошадей, 103804 голов крупно рогатого скота и 698 012 голов мелкорогатого скота.

Сведения о количестве поголовья скота, имеющихся площадей природных пастбищ и требуемых площадей природных пастбищ в разрезе сельских и поселковых округов Сарыагашского района:

№	Сельский округ	Верблюд	Лошадь	В том числе	Требующих природных пастбищ
				Содержащихся в неволе	
1	2	3	4	5	6
1	Абай	-	63	-	63
2	Акжар	-	426	80	346
3	Актобе	14	2635	50	2585
4	Алимтау	-	1884	23	1861
5	Алпамыс батыр	-	630	56	574
6	Бирлик	-	2179	50	2129
7	Биртилек	-	1376	51	1325

8	Бозай	4	1004		1004
9	Дарбаза	-	1134	51	1083
10	Дербисек	-	630	25	605
11	Жүзимдик	-	455	111	344
12	Бирлесу	-	264	82	182
13	Жамбыл	-	1542	58	1484
14	Жемисти	-	85	15	70
15	Жылга	7	946	41	905
16	Кызыл жар	-	1800	58	1742
17	Жартытобе	-	405	62	343
18	Жибек Жолы	-	831	87	744
19	Куркелес	84	1827	63	1764
20	Ошакты	91	1195	151	1044
21	Коктерек	-	15	-	15
22	Кабланбек	-	604	300	304
23	Кошкарата	110	1275	112	1163
24	Тегисшл	-	918	14	904
25	Ушкын	-	453	21	432
	Всего	310	24576	1561	23015

Крупнорогатый скот	В том числе	Требует природных пастбищ,	Мелкорогатый скот	В том числе	Требует природных пастбищ
	Содержащихся в неволе			Содержащихся в неволе	
7	8	9	10	11	12
995	-	995	1818		1818
3461	115	3346	24966	502	24464
10177	350	9827	27719	560	27159
2405	53	2352	48050	480	47570
2780	63	2717	4436	98	4338
3577	65	3512	68650	200	68450
5843	539	5304	12168	502	11666
3250		3250	57714		57714
5284	539	4745	87850	502	87348
2421	254	2167	33451	307	33144
2129	356	1773	10356	193	10163
2700	465	2235	6785	337	6448
3310	100	3210	71306	272	71034
1100	34	1066	1314	56	1258

8174	300	7874	92969	1000	91969
4215	492	3723	17285	372	16913
2001	289	1712	1504	502	1002
4960	423	4537	23072	578	22494
10320	469	9851	30539	582	29957
8533	539	7994	36806	1502	35304
310	-	310	497		497
4057	600	3457	7011	200	6811
5168	643	4525	16078	609	15469
3428	32	3396	9067	180	8887
2332	200	2132	3529	502	3027
102930	6920	96010	694940	10036	684904

Уровень обеспеченности скота на пастбищах:

№	Число сельских округов	Общая площадь пастбищных угодий в сельских округах гектар	Поголовья и площадь требуемых пастбищных угодий , гектар			
			Лощадь	Норма, гектар	Требуемые пастбищные угодия , гектар	Крупнорогатый скот
1	2	3	4	5	6	7
1	Абай	-	63	10	630	995
2	Акжар	7609	346	10	3460	3346
3	Ақтөбе	9499	2585	10	25850	9827
4	Әлімтау	84226	1861	10	18610	2352
5	Алпамыс батыр	1029	574	10	5740	2717
6	Бірлік	104565	2129	10	21290	3512
7	Біртілек	9387	1325	10	13250	5304
8	Бозай	56218	1004	10	10040	3250
9	Дарбаза	47220	1083	10	10830	4745
10	Дербісек	12973	605	10	6050	2167
11	Жүзімдік	4516	344	10	3440	1773
12	Бірлесу	1129	182	10	1820	2235
13	Жамбыл	85591	1484	10	14840	3210
14	Жемісті	3	70	10	700	1066
15	Жылға	102810	905	10	9050	7874
16	Қызыл жар	17481	1742	10	17420	3723
17	Жартытөбе	346	343	10	3430	1712
18	Жібек Жолы	10375	744	10	7440	4537
19	Құркелес	8323	1764	10	17640	9851
20	Ошақты	11299	1044	10	10440	7994

21	Көктерек	-	15	10	150	310
22	Қабланбек	2819	304	10	3040	3457
23	Қошқарата	10605	1163	10	11630	4525
24	Тегішіл	6929	904	10	9040	3396
25	Ұшқын	1010	432	10	4320	2132
	Барлығы	595962	23015	10	230150	96010

Норма , гектар	Требуемые пастбищные угодия, гектар	Мелкорогатый скот	Норма , гектар	Требуемые пастбищные угодия, гектар	Общая площадь требуемых пастбищных угодий, гектар	Общая разница в районе пастбищ и необходимых пастбищ, (+,-)
8	9	10	11	12	13	14
8	7960	1818	2,0	994	12226	-12226
8	26768	24464	2,0	17774	79156	-71547
8	78616	27159	2,0	95140	158784	-149285
8	18816	47570	2,0	3636	132566	-48340
8	21736	4338	2,0	30938	36152	-35123
8	28096	68450	2,0	12896	186286	-81721
8	42432	11666	2,0	44988	79014	-69627
8	26000	57714	2,0	33826	151468	-95250
8	37960	87348	2,0	54318	223486	-176266
8	17336	33144	2,0	174696	89674	-76701
8	14184	10163	2,0	142068	37950	-33434
8	17880	6448	2,0	66288	32596	-31467
8	25680	71034	2,0	2516	182588	-96997
8	8528	1258	2,0	115428	11744	-11741
8	62992	91969	2,0	48928	255980	-153170
8	29784	16913	2,0	136900	81030	-63549
8	13696	1002	2,0	8676	19130	-18784
8	36296	22494	2,0	6054	88724	-78349
8	78808	29957	2,0	20326	156362	-148039
8	63952	35304	2,0	2004	145000	-133701
8	2480	497	2,0	12	3624	-3624
8	27656	6811	2,0	59914	44318	-41499
8	36200	15469	2,0	13622	78768	-68163
8	27168	8887	2,0	23332	53982	-47053
8	17056	3027	2,0	70608	27430	-26420
8	768080	684904	2,0	183938	2368038	-1 772 076

Ветеринарно-санитарные помещения, обслуживающие домашних животных: ветеринарные станции-25, купка мелко рогатого скота-54, пункт искусственного осеменение-13, биотермические котловины-27.

Информация о ветеринарно-санитарных учреждениях:

№	Сельские округа	Ветеринарные станции	К у п к а мелко рогатого скота	Пункт искусственного осеменение	Биотермические котловины
1	Абай	1	1	-	1
2	Акжар	1	1	-	1
3	Ақтөбе	1	1	1	1
4	Әлімтау	1	3	-	1
5	Алпамыс батыр	1	-	-	-
6	Бірлік	1	3	-	1
7	Біртілек	1	1	1	1
8	Бозай	1	2	-	2
9	Дарбаза	1	8	-	1
10	Дербісек	1	1	1	1
11	Жүзімдік	1	2	1	1
12	Бірлесу	1	1	-	1
13	Жамбыл	1	7	-	3
14	Жемісті	1	-	-	-
15	Жылға	1	8	1	1
16	Қызыл жар	1	1	1	1
17	Жартытөбе	1	-	1	-
18	Жібек Жолы	1	1	1	2
19	Күркелес	1	4	1	2
20	Ошақты	1	1	1	2
21	Көктерек	1	-	-	-
22	Қабланбек	1	1	1	1
23	Қошқарата	1	3	1	1
24	Тегісшіл	1	3	1	2
25	Ұшқын	1	1	-	-
	Барлығы	25	54	13	27

Средняя урожайность пастбищ на сухую массу 5,3 центнер/гектар, кормовая единица 3,1 центнер/гектар.

Оценка массивной урожайности природно-кормовых угодий и кормовых единиц (центнер/гектар):

--	--	--

Рекомендация использования сезонных пастбищ	Качество урожайности пастбищ по кормовым единицам (центнер/гектар)				
	хорошо	выше среднего	средне	ниже среднего	плохо
1	2	3	4	5	6
Весенне-летнее, Осенне-летнее	11,0 выше	7,0-11,0	4,0-6,9	2,0-3,9	2,0 ниже
Весеннее	7,5 выше	5,5-7,5	3,0-5,4	1,5-2,9	1,5 ниже
Осеннее	3,0-4,0	2,0-2,9	1,0-1,9	-	1,0 ниже
Весенне-осеннее	Оценивается в два сезона, весеннее-осеннее				

Поток корма оценивается по следующим показателям:

Рекомендация использования сезонных пастбищ	Фертильность корма (объем кормовой единицы в 100 килограмм сухой массы)		
	хорошо	средне	плохо
1	2	3	4
Весеннее	выше 68	51-69	ниже 51
Весенне-летнее, осенне-летнее	выше 50	40-50	ниже 40
Осеннее	выше 40	30-40	ниже 30

1. село Абай.

Центр-село Абай.

Населенные пункты-Абай.

Количество населения-20128 человек.

Общая площадь округа-696,5 гектар.

Данные о количестве поголовья скота сельскохозяйственных животных по населенным пунктам:

№	Населенные пункты	Верблюд	Лошадь	Крупнорогатый скот	Мелкорогатый скот
1	Абай	-	63	995	1818
	Всего	-	63	995	1818

Данные о ветеринарно-санитарных учреждениях:

№	Населенные пункты	Ветеринарные станции	Купка мелкорогатого скота	Пункт искусственного осеменения	Биотермические котловины
1	Абай	1	1	-	1
	Всего	1	1	-	1

График календаря использования пастбищ для распределения сельскохозяйственных животных и сезонных маршрутов распространения. Продолжительность пастбищного периода следующая:

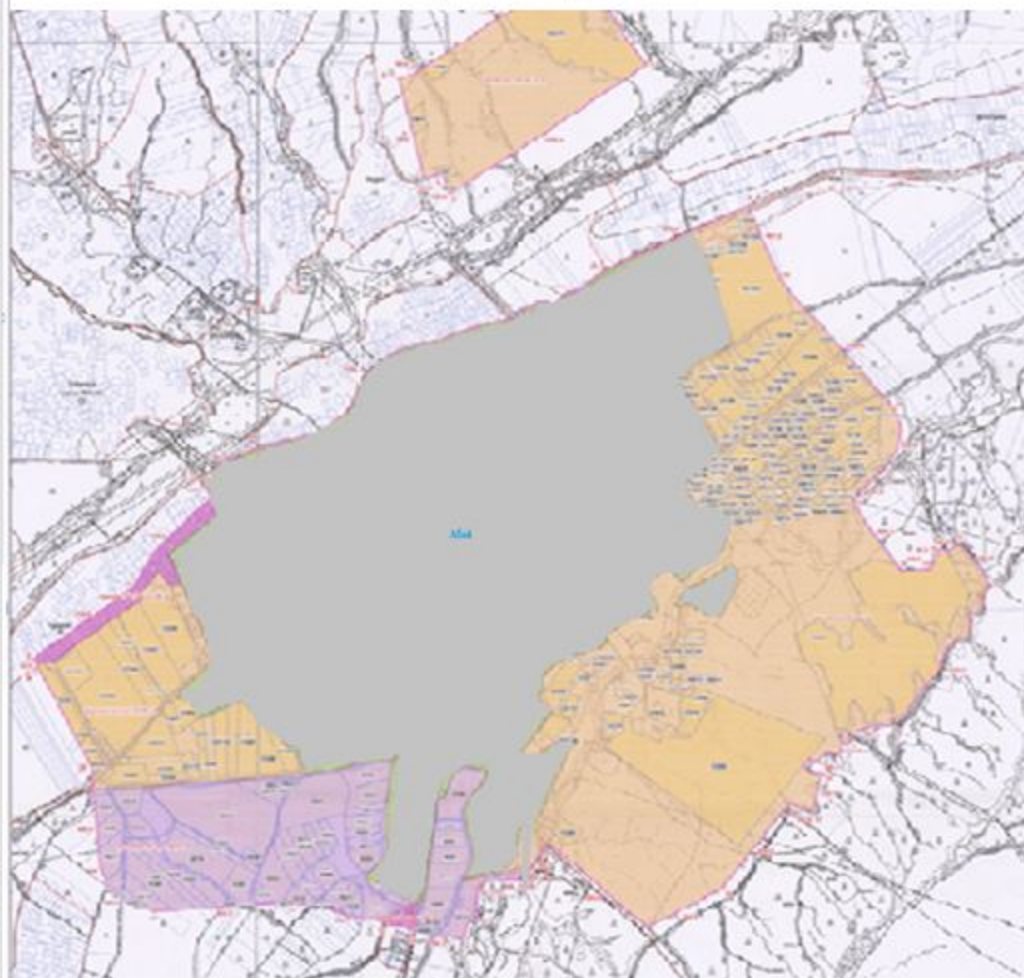
№	Форма выпуска, срок перегона скота в пастбищах зоне	Срок возврата скота в пастбищах зоне выпуска	Примечание
1	Апрель - май	Август - сентябрь	

График потребности в пастбище скота сельскохозяйственных животных:

№	Населенные пункты	Общая площадь пастбищ в населенных пунктах, гектар	Поголовья скота и требуемая площадь пастбищных земель, гектар			
			Площадь	Норма, гектар	Необходимые пастбища, гектар	Крупнорогатый скот
1	2	3	4	5	6	7
1	Абай	1	63	10	630	995
	Всего	1	63	10	630	995

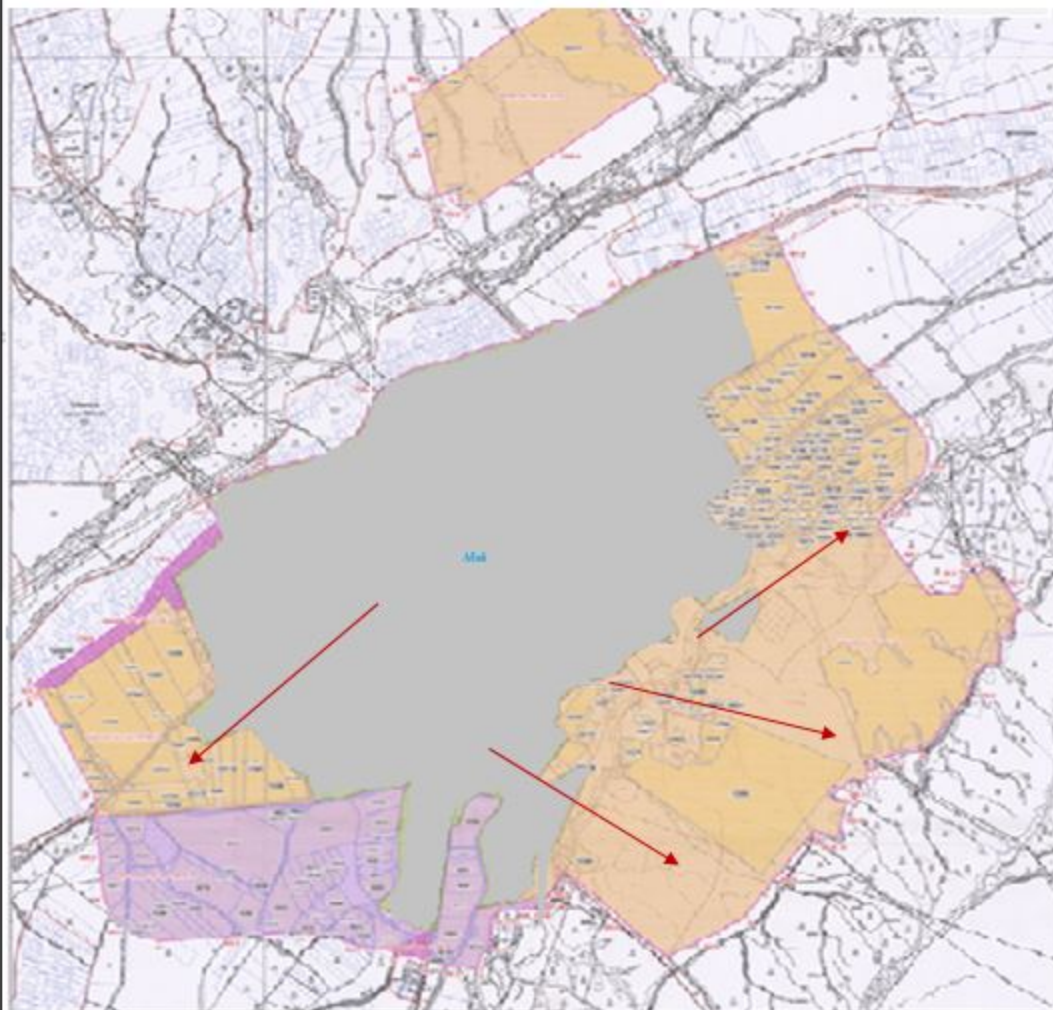
Норма, гектар	Необходимые пастбища, гектар	Мелкорогатый скот	Норма, гектар	Необходимые пастбища, гектар	Общая площадь необходимых пастбищ, гектар	Разница между общей пастбищей и необходимой пастбищ в населенных пунктах, (-,+)
8	9	10	11	12	13	14
8	7960	1818	2	3636	12226	-12226
8	7960	1818	2	3636	12226	-12226

Схема (карта) расположения пастбищ на территории административно-территориальной единицы в разрезе категорий земель, собственников земельных участков и землепользователей на основании правоустанавливающих документов по по селу Абай Сарыагашского района



Категория земель:
общая площадь округа: 696,5 гектар

Приемлемые схемы пастбищеоборотов и карта с обозначением внешних и внутренних границ и площадей пастбищ, в том числе сезонных объектов пастбищной инфраструктуры по селу Абай Сарыагашского района



Условные обозначения

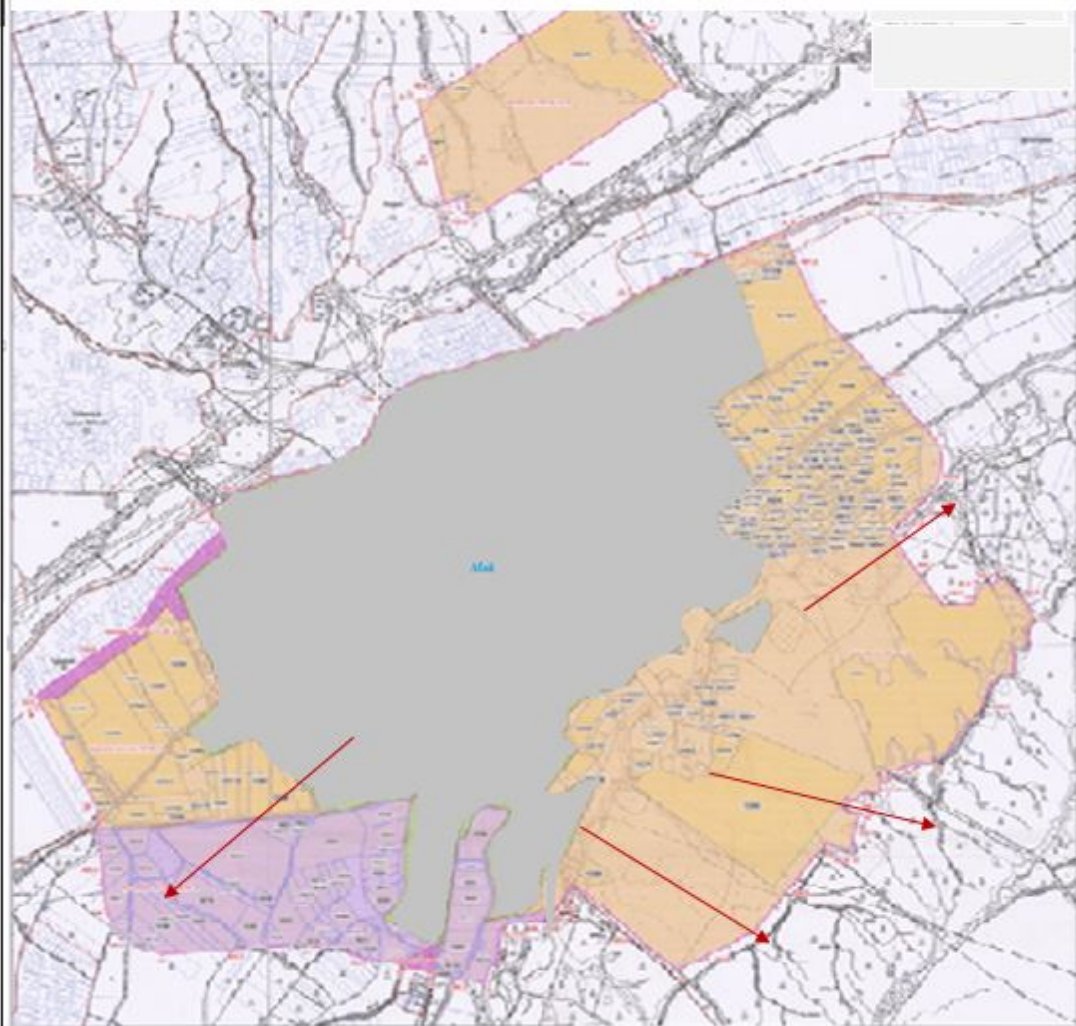
I Земли населенного пункта

II Пастбища для выпаса скота в апреле и августе месяцев

III Пастбища для выпаса скота в августе и сентябре месяцев

● объект пастбищных инфраструктур

Схема доступа пастбищепользователей к водисточникам (озерам, рекам, прудам, копаням, оросительным и обводнительным каналам, трубчатым или шахтным колодцам), составленная согласно норме потребления воды по селу Абай Сарыагашского района



Условные обозначения
Объект пастбищных инфраструктур



реки

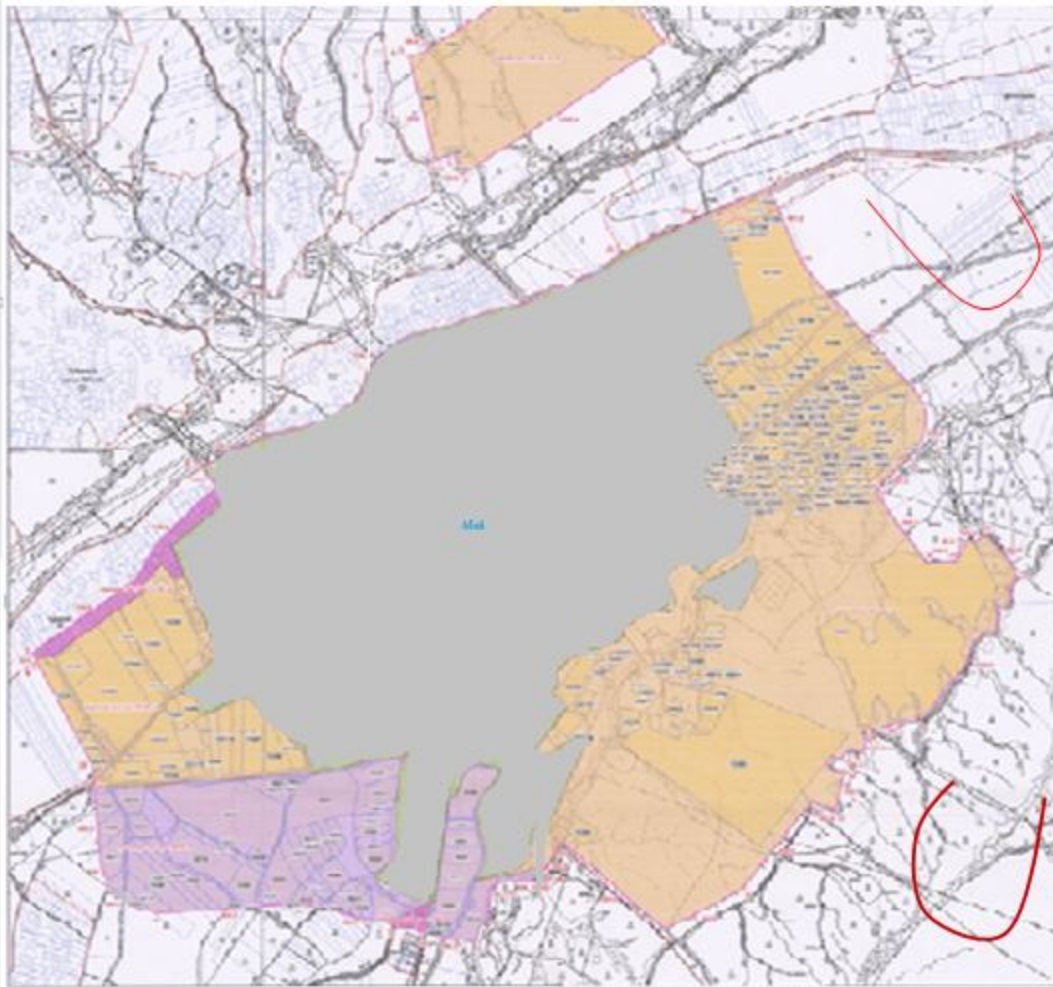


колодцы





Схема доступа к водисточникам

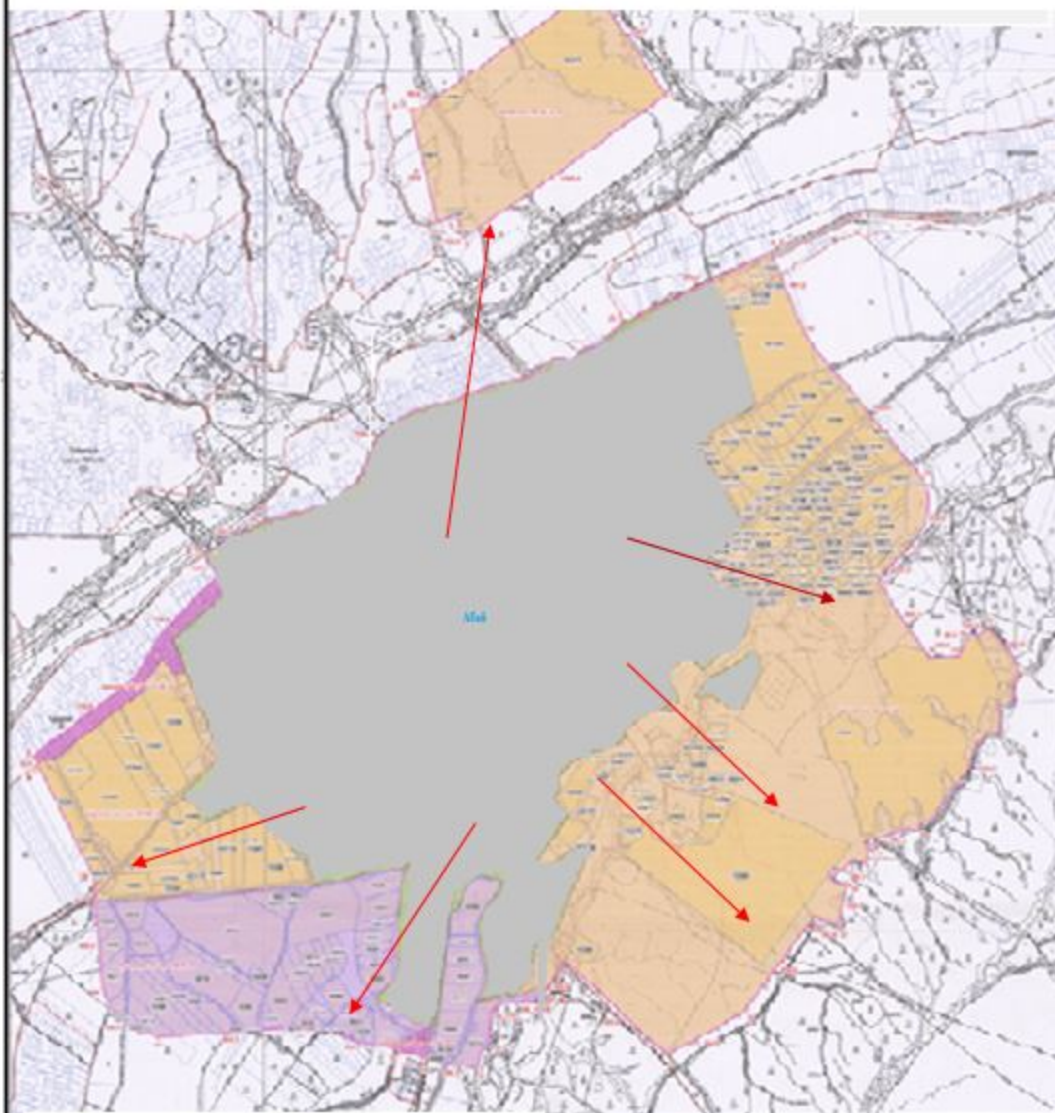
Схема перераспределения пастбищ для размещения поголовья сельскохозяйственных животных физических и (или) юридических лиц, у которых отсутствуют пастбища, и перемещения его на предоставляемые пастбища и схема размещения поголовья сельскохозяйственных животных на отгонных пастбищах физических и (или) юридических лиц, не обеспеченных пастбищами по селу Абай Сарыагашского района



Условные обозначения

-  Пастбища расположенные при населенному пункте
-  отгонные пастбища предоставляемые для вышаса скота лицам у которых отсутствуют пастбища

Календарный график по использованию пастбищ, устанавливающий сезонные маршруты выпаса в передвижении сельскохозяйственных животных по селу Абай Сарыагашского района



Условные обозначения

I Земли населенного пункта

II Пастбища для выпаса скота в
апреле и августе месяцев

III Пастбища для выпаса скота в
августе и сентябре месяцев

→ Знак сезонного маршрута выпаса

2. Акжарский сельский округ.

Центр- село Акжар.
 Населенные пункты- Акжар, Багыс.
 Количество населения-6935 человек.
 Общая площадь округа-12920 гектар.
 В том числе:
 сельскохозяйственные земли-12537 гектар;
 общие пахотные земли-4917 гектар;
 орошаемые земли-2383гектар;
 многолетние насаждения-239гектар;
 пастбищные земли-7609 гектар.

Данные о количестве поголовья скота сельскохозяйственных животных по населенным пунктам:

№	Населенные пункты	Верблюд	Лошадь	Крупнорогатый скот	Мелкорогатый скот
1	Акжар	-	346	2881	21166
2	Багыс	-	80	580	3800
	Всего	-	426	3461	24966

Данные о ветеринарно-санитарных учреждениях:

№	Населенные пункты	Ветеринарные станции	К у п к а мелкорогатого скота	Пункт искусственного осеменения	Биотермические котлованы
1	Акжар	1	1	-	1
2	Багыс	-	-	-	-
	Всего	1	1	-	1

График календаря использования пастбищ для распределения сельскохозяйственных животных и сезонных маршрутов распространения. Продолжительность пастбищного периода следующая:

№	Форма выпуска, срок перегона скота в пастбищах зоне	Срок возврата скота в пастбищах зоне выпуска	Примечание
1	Апрель - май	Август - сентябрь	

График потребности в пастбище скота сельскохозяйственных животных:

			Поголовья скота и требуемая площадь пастбищных земель, гектар

№	Населенные пункты	Общая площадь пастбищ в населенных пунктах, гектер	Лошадь	Норма, гектар	Необходимые пастбища, гектар	Крупнорогатый скот
1	2	3	4	5	6	7
1	Акжар	7184	266	10	2660	2766
2	Багыс	425	80	10	800	580
	Всего	7609	346	10	3460	3346

Норма , гектар	Необходимые пастбища, гектар	Мелкорогатый скот	Норма , гектар	Необходимые пастбища, гектар	Общая площадь необходимых пастбищ, гектар	Разница между общей пастбищей и необходимой пастбищ в населенных пунктах, (-,+)
8	9	10	11	12	13	14
8	22128	20664	2	41328	66116	-58932
8	4640	3800	2	7600	13040	-12615
8	26768	24464	2	48928	79156	-71547

Схема доступа пастбищепользователей к водонсточникам (озерам, рекам, прудам, копаньям, оросительным и обводнительным каналам, трубчатым или шахтным колодцам), составленная согласно норме потребления воды по Акжарскому сельскому округу Сарыағашского района

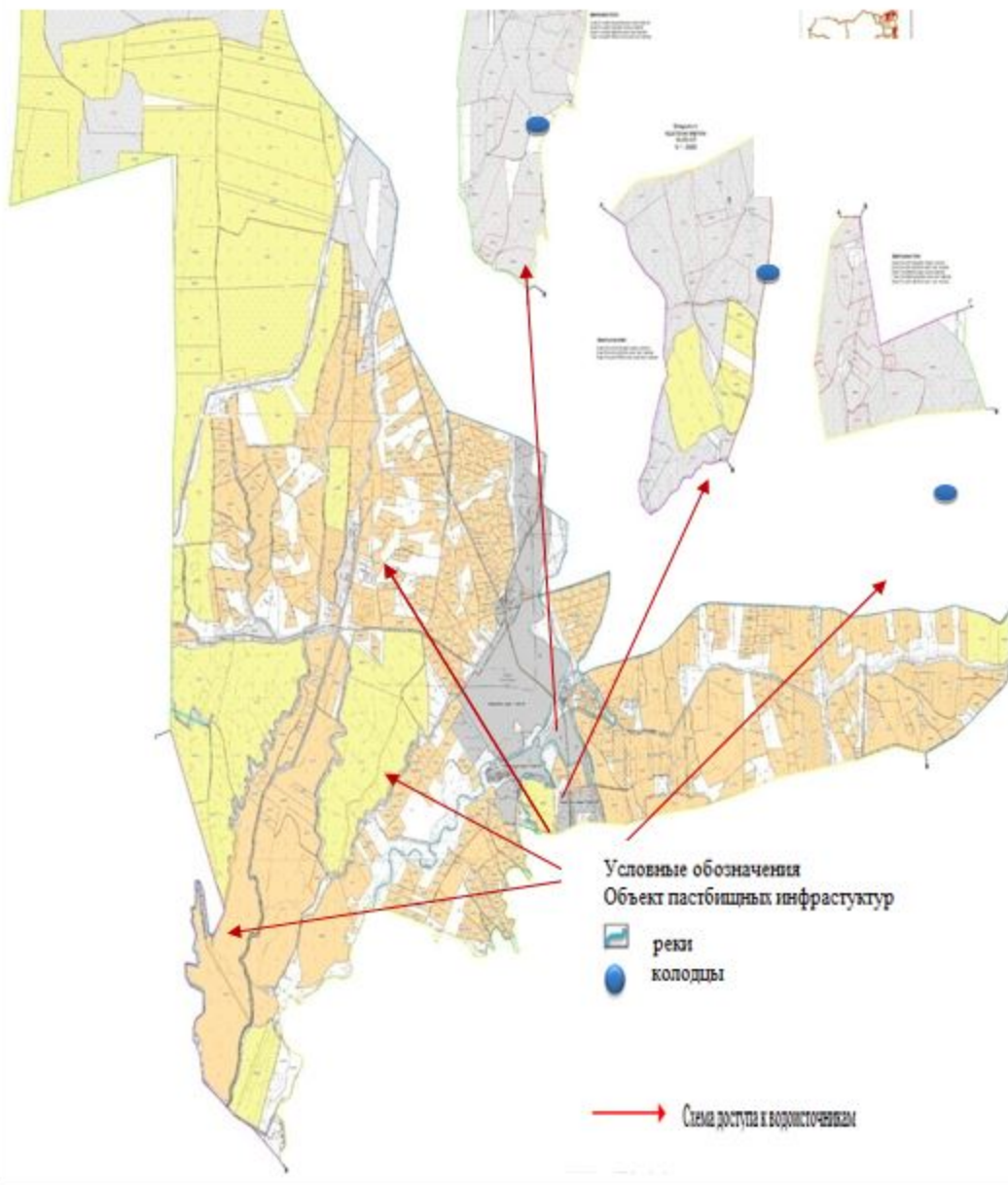


Схема (карта) расположения пастбищ на территории административно-территориальной единицы в разрезе категорий земель, собственники земельных участков и землепользователей на основании правоустанавливающих документов по Акжарскому сельскому округу Сарыагашского района

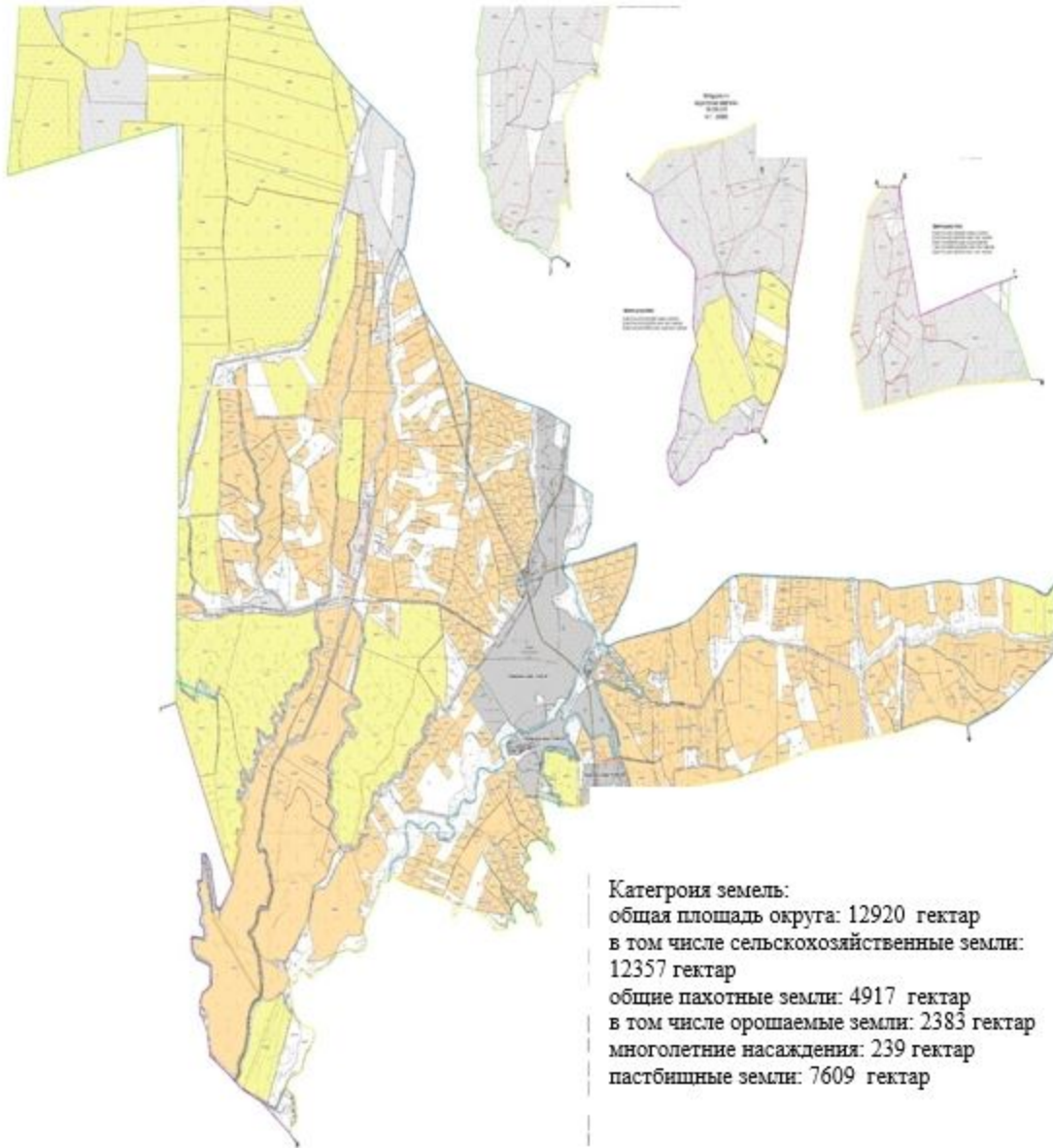
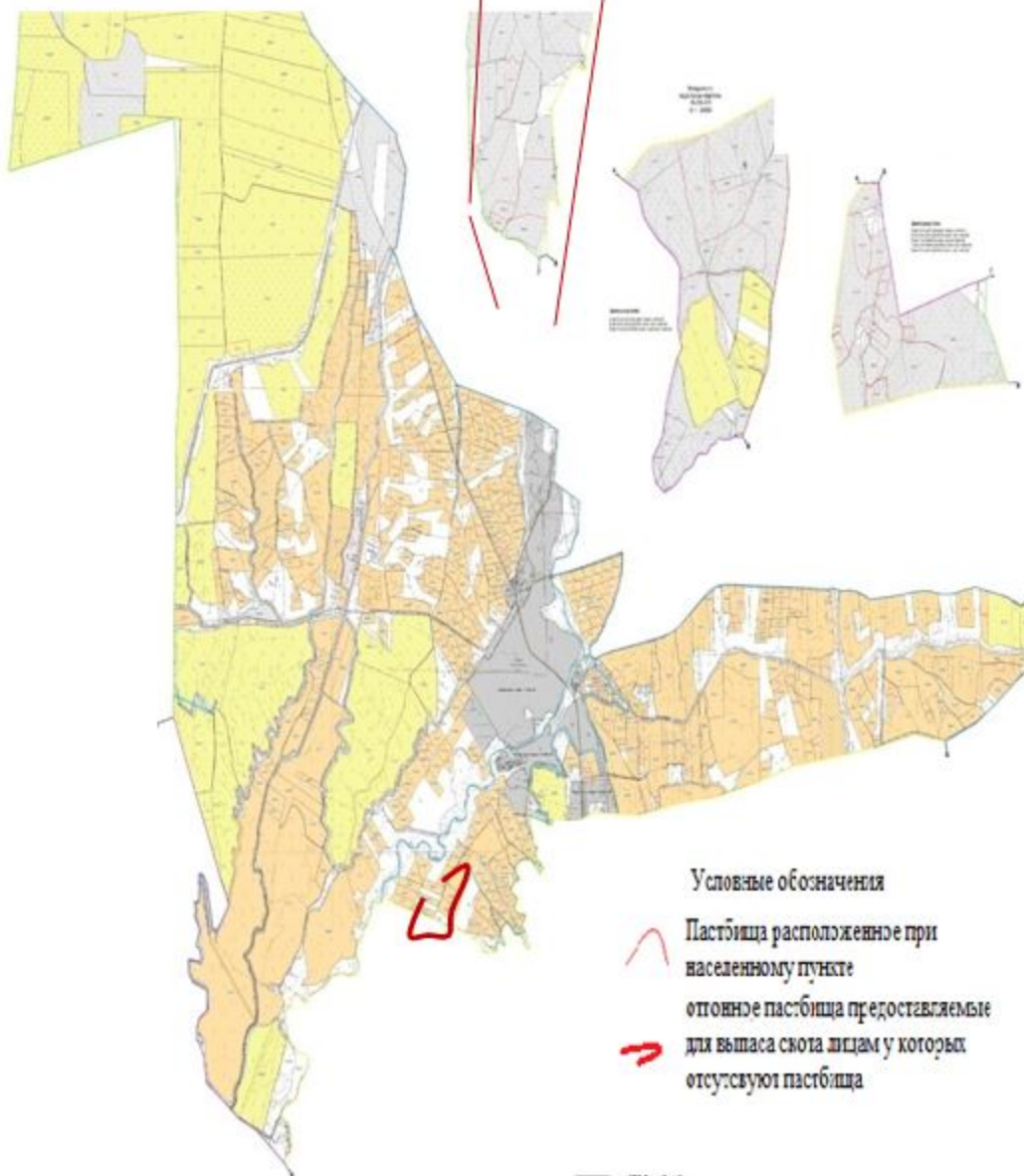
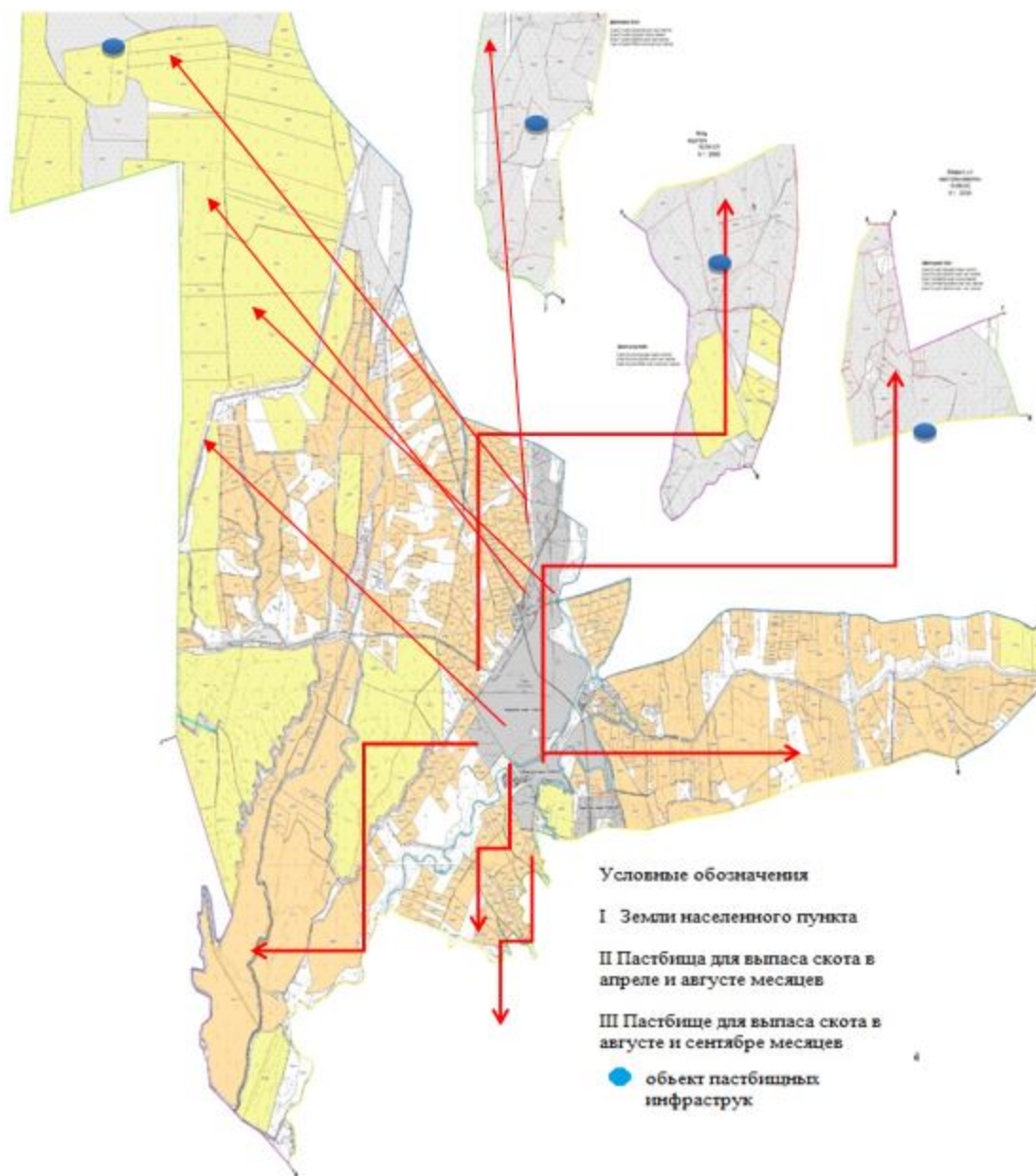


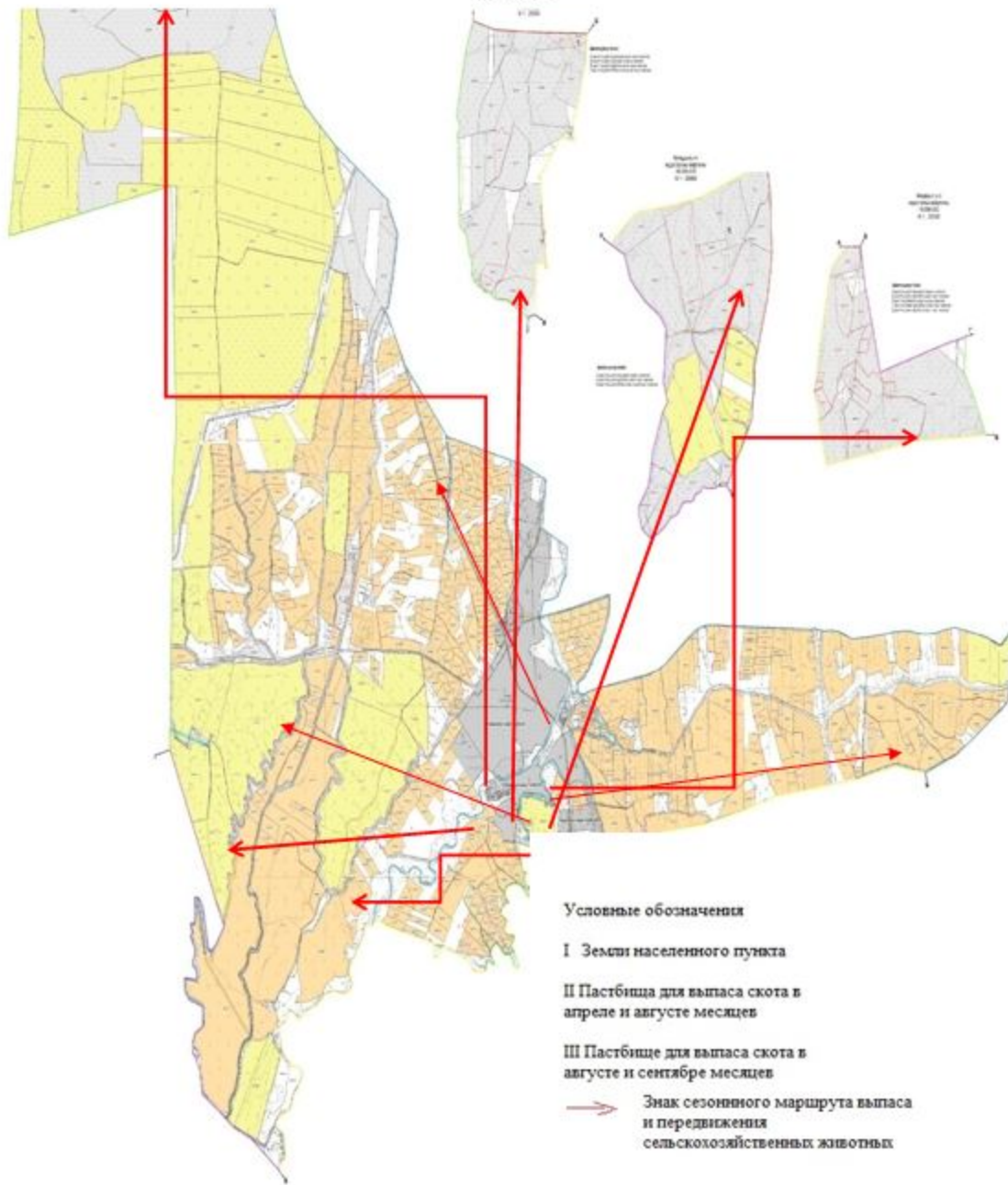
Схема перераспределения пастбищ для размещения поголовья сельскохозяйственных животных физических и (или) юридических лиц, которых отсутствуют пастбища, и перемещения его на предоставляемые пастбища и схема размещения поголовья сельскохозяйственных животных на отгонных пастбищах физических и (или) юридических лиц, не обеспеченных пастбищами по по Акжарскому сельскому округу Сарыагашского район^а



Приемлемые схемы пастбищеоборотов и карта с обозначением внешних и внутренних границ и площадей пастбищ, в том числе сезонных объектов пастбищной инфраструктуры по Акжарскому сельскому округу Сарыагашского района



Календарный график по использованию пастбищ, устанавливающий сезонные маршруты выпаса в передвижении сельскохозяйственных животных по Акжарскому сельскому округу Сарыагашского района



3. Актобинский сельский округ.

Центр-село Актобе.

Населенные пункты-Жуантобе, М.Горкий, Жана даиур, Ынтымак, Когерту, Кызыласкер, Акжар,

Каратобе, Кокбулак, Г.Муратбаев, Кияжол, Куйган, Бозсу, Ескикорган.

Количество населения-22920 человек.

Общая площадь округа-15471 гектар

В том числе:

сельскохозяйственные земли-13107 гектар;
 общие пахотные земли-3653 гектар;
 орошаемые земли-3026 гектар;
 многолетние насаждения-12 гектар;
 пастбищные земли-9499 гектар.

Данные о количестве поголовья скота сельскохозяйственных животных по населенным пунктам:

№	Населенные пункты	Верблюд	Лошадь	Крупнорогатый скот	Мелкорогатый скот
1	Жуантобе	-	115	562	3732
2	М.Горький	-	217	603	3128
3	Жанадауир	-	49	597	1462
4	Ынтымак	14	296	1153	3215
5	Когерту	-	42	390	355
6	Кызыласкер	-	152	1022	2709
7	Акжар	-	127	423	2212
8	Каратобе	-	270	1014	853
9	Кокбулак	-	158	486	2057
10	Г.Муратбаев	-	889	2079	4052
11	Кияжол	-	59	328	551
12	Куйган	-	86	701	670
13	Бозсу	-	133	591	1181
14	Ескикорган	-	42	228	1542
	Всего	14	2635	10177	27719

Данные о ветеринарно-санитарных учреждениях:

№	Населенные пункты	Ветеринарные станции	К у п к а мелкорогатого скота	Пункт искусственного осеменения	Биотермические котловины
1	Жуантобе	-	-	-	-
2	М. Горький	-	-	-	-
3	Жанадауир	-	-	-	-
4	Ынтымак	-	-	-	-
5	Когерту	-	1	-	-
6	Кызыласкер	1	-	1	-
7	Акжар	-	-	-	-
8	Каратобе	-	-	-	-
9	Кокбулак	-	-	-	1
10	Г. Муратбаев	-	-	-	-
11	Кияжол	-	-	-	-

12	Куйган	-	-	-	-
13	Бозсу	-	-	-	-
14	Ескикорган	-	-	-	-
	Всего	1	1	1	1

График календаря использования пастбищ для распределения сельскохозяйственных животных и сезонных маршрутов распространения. Продолжительность пастбищного периода следующая:

№	Форма выпуска, срок перегона скота в пастбищной зоне	Срок возврата скота в пастбищной зоне выпуска	Примечание
1	Апрель - май	Август - сентябрь	

График потребности в пастбище скота сельскохозяйственных животных:

№	Населенные пункты	Общая площадь пастбищ в населенных пунктах, гектар	Поголовья скота и требуемая площадь пастбищных земель, гектар			
			Площадь	Норма, гектар	Необходимые пастбища, гектар	Крупнорогатый скот
1	2	3	4	5	6	7
1	Жуантобе	-	115	10	1150	562
2	М.Горький	-	217	10	2170	603
3	Жанадауир	-	49	10	490	597
4	Ынтымак	875	296	10	2960	1002
5	Когерту	-	42	10	420	390
6	Кызыласкер	-	152	10	1520	1023
7	Акжар	1575	127	10	1270	423
8	Каратобе	-	270	10	2700	1014
9	Кокбулак	-	158	10	1580	486
10	Г.Муратбаев	745	852	10	8520	1980
11	Кияжол	1575	59	10	590	328
12	Куйган	1575	86	10	860	600
13	Бозсу	1579	120	10	1200	591
14	Ескикорган	1575	42	10	420	228
	Всего	9499	2585	10	25850	9827

Норма, гектар	Необходимые пастбища, гектар	Мелко рогатый скот	Норма, гектар	Необходимые пастбища, гектар	Общая площадь необходимых пастбищ, гектар	Разница между общей пастбищей и необходимой пастбищ в населенных пунктах, (-,+)
8	9	10	11	12	13	14
8	4496	3232	2	6464	12110	-12110

8	4824	3128	2	6256	13250	-13250
8	4776	1462	2	2924	8190	-8190
8	8016	3215	2	6430	17406	-16531
8	3120	355	2	710	4250	-4250
8	8184	2709	2	5418	15122	-15122
8	3384	2212	2	4424	9078	-7503
8	8112	853	2	1706	12518	-12518
8	3888	2057	2	4114	9582	-9582
8	15840	4052	2	8104	32464	-31719
8	2624	551	2	1102	4316	-2741
8	4800	670	2	1340	7000	-5425
8	4728	1121	2	2242	8170	-6591
8	1824	1542	2	3084	5328	-3753
8	78616	27159	2	54318	158784	-149285

Схема доступа пастбищепользователей к водосточникам (озерам, рекам, прудам, копаньям, оросительным и обводнительным каналам, трубчатым или шахтным колодцам), составленная согласно норме потребления воды по Актобинскому сельскому округу Сарыагашского

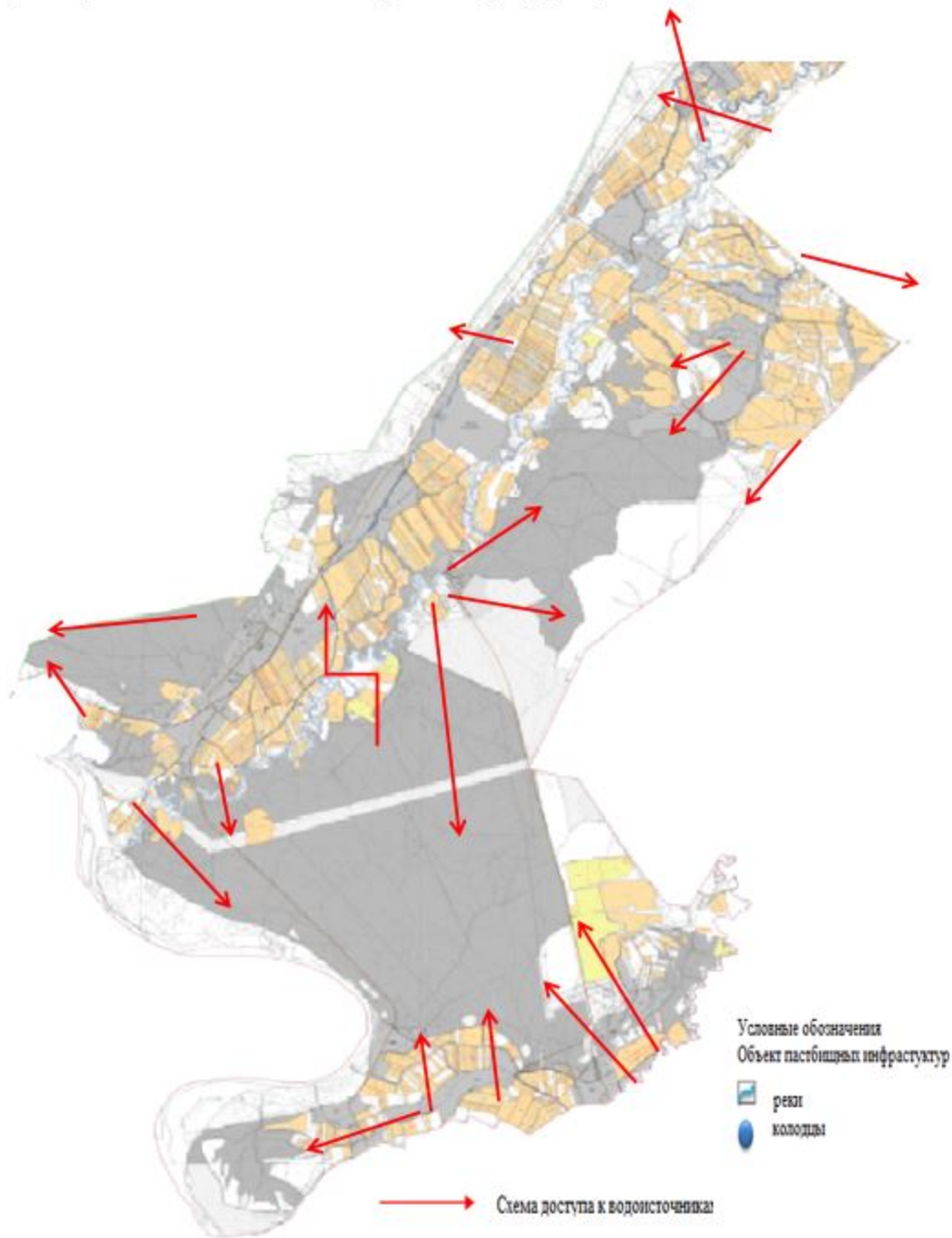
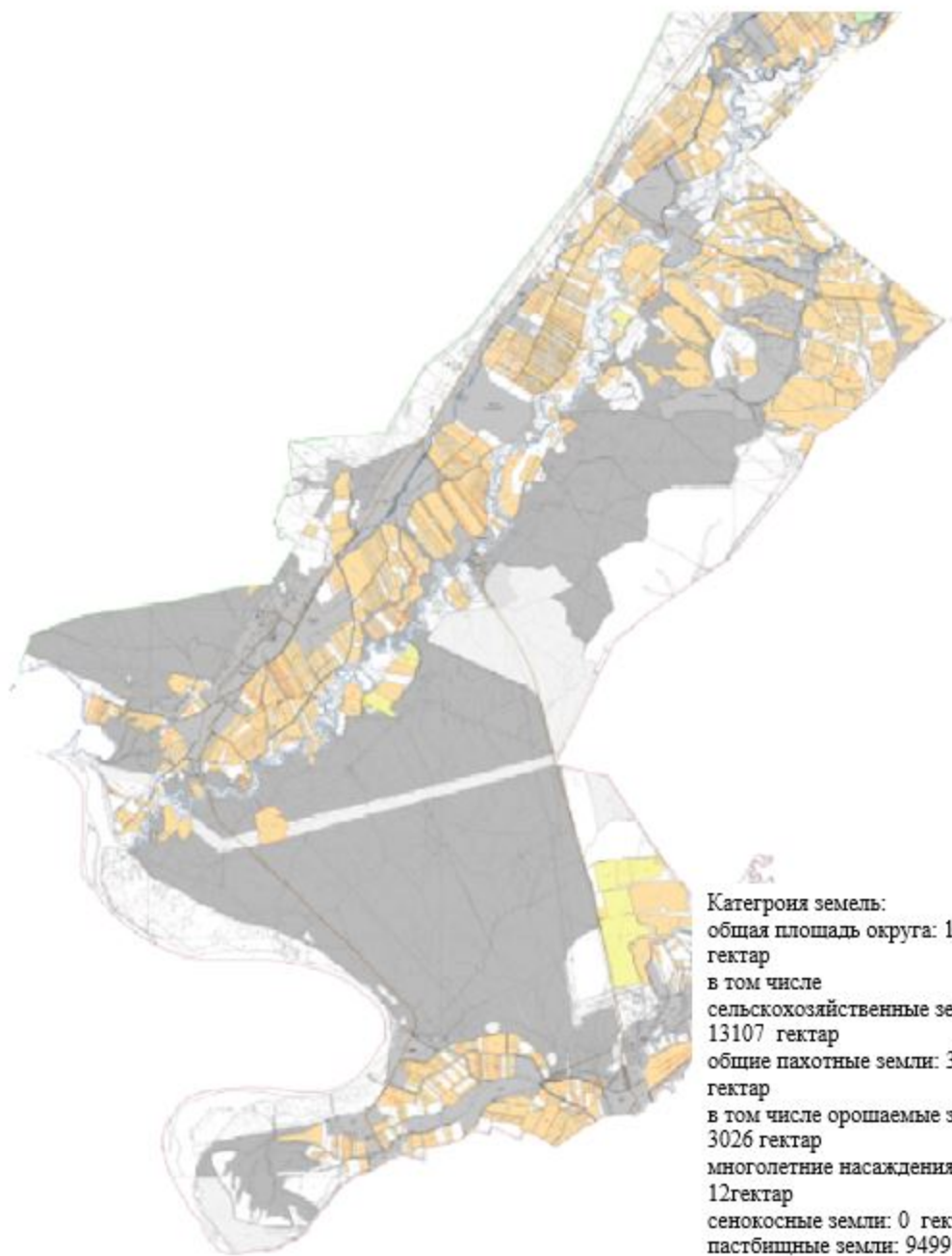
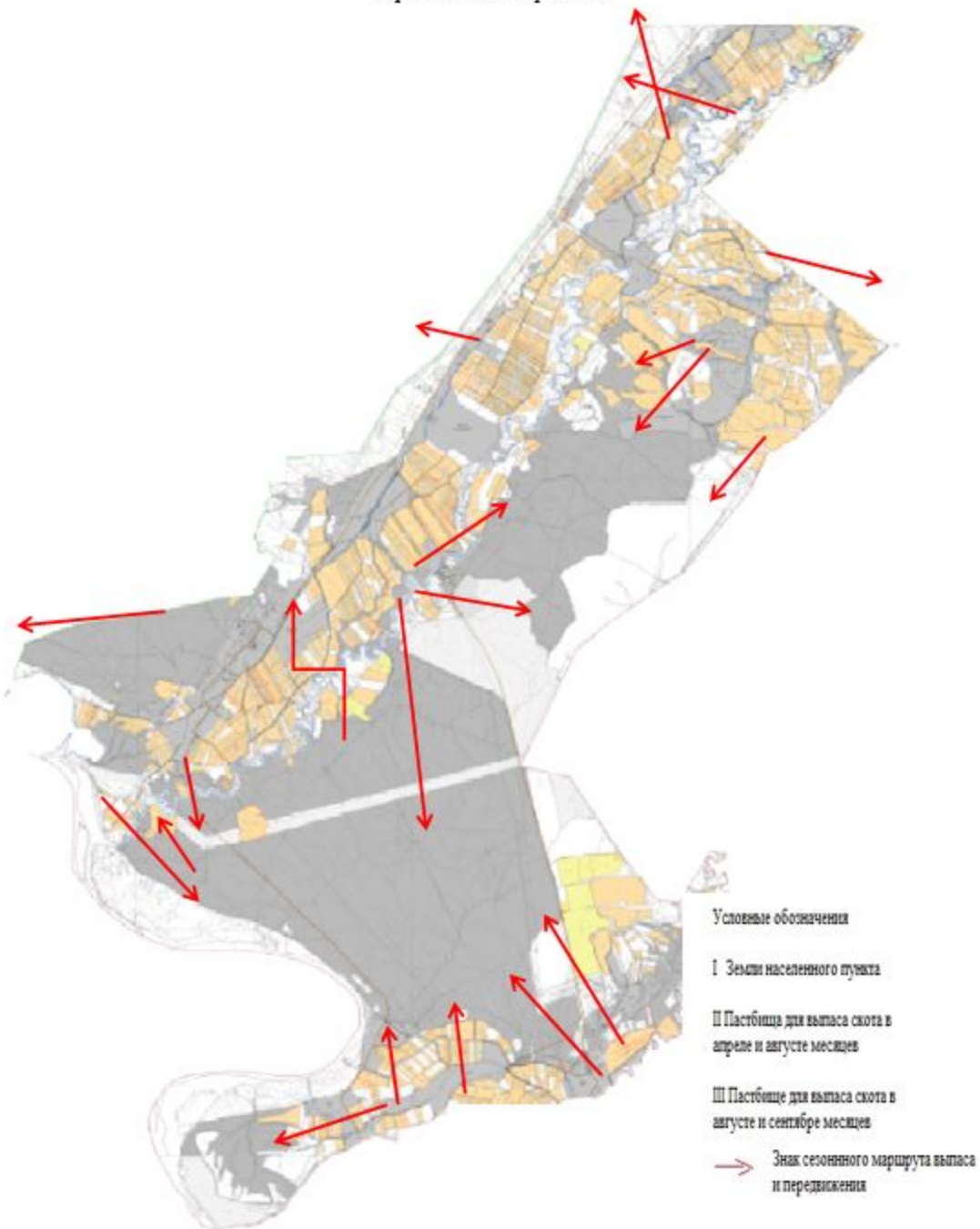


Схема (карта) расположения пастбищ на территории административно-территориальной единицы в разрезе категорий земель, собственников земельных участков и землепользователей на основе документов по Актобинскому сельскому округу Сарыагашского района



Календарный график по использованию пастбищ, устанавливающий сезонные маршруты выпаса в передвижении сельскохозяйственных животных по Актобинскому сельскому округу Сарыагашского района



Приемлемые схемы пастбищеоборотов и карта с обозначением внешних и внутренних границ и площадей пастбищ, в том числе сезонных объектов пастбищной инфраструктуры по Актобинскому сельскому округу Сарыагашского района

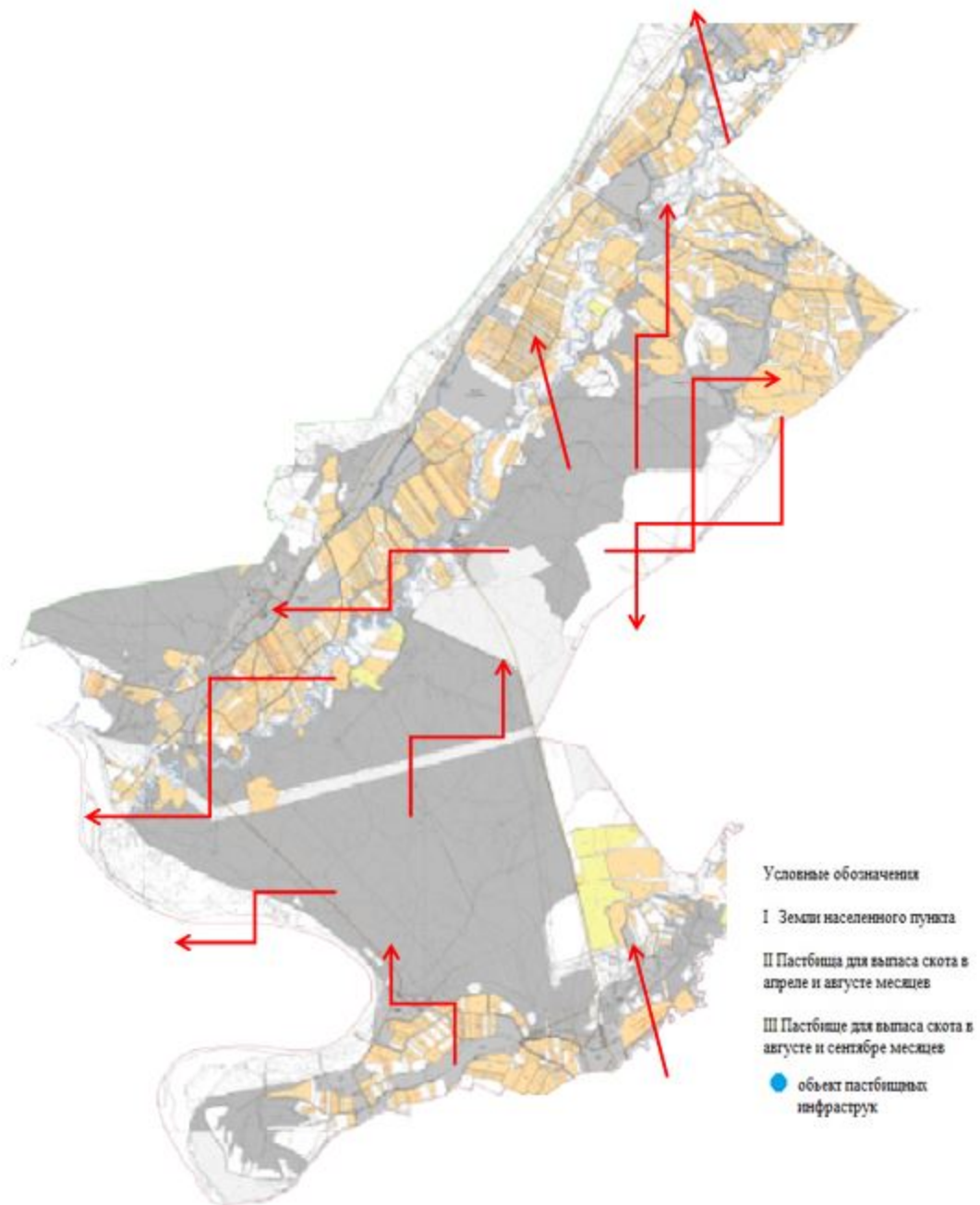


Схема перераспределения пастбищ для размещения поголовья сельскохозяйственных животных физических и (или) юридических лиц, которых отсутствуют пастбища, и перемещения его на предоставляемые пастбища и схема размещения поголовья сельскохозяйственных животных на отгонных пастбищах физических и (или) юридических лиц, не обеспеченных пастбищами по по Актюбинскому сельскому округу Сарыагашского района



4. Алимтауский сельский округ.

Центр- село Алимтау.

Населенные пункты - Алимтау, Таскудык, Жайдаккудак, Коктал.

Количество населения-1785 человек.

Общая площадь округа-93378 гектар.

В том числе:

сельскохозяйственные земли-88852 гектар;

общие пахотные земли-1291 гектар;
 орошаемые земли-424 гектар;
 многолетние насаждения-178 гектар;
 пастбищные земли-84226 гектар.

Данные о количестве поголовья скота сельскохозяйственных животных по населенным пунктам:

№	Населенные пункты	Верблюд	Лошадь	Крупнорогатый скот	Мелкорогатый скот
1	Алимтау	-	1465	1699	31464
2	Таскудык	-	154	166	5950
3	Жайдаккудак	-	97	278	5271
4	Коктал	-	168	262	5365
	Всего	-	1861	2352	48050

Данные о ветеринарно-санитарных учреждениях:

№	Населенные пункты	Ветеринарные станции	К у п к а мелкорогатого скота	Пункт искусственного осеменения	Биотермические котловины
1	Алимтау	1	1	-	1
2	Таскудык	-	1	-	-
3	Жайдаккудак	-	1	-	-
4	Коктал	-	-	-	-
	Всего	1	3	-	1

График календаря использования пастбищ для распределения сельскохозяйственных животных и сезонных маршрутов распространения. Продолжительность пастбищного периода следующая:

№	Форма выпуска, срок перегона скота в пастбищах зоне	Срок возврата скота в пастбищах зоне выпуска	Примечание
1	Апрель - май	Август - сентябрь	

График потребности в пастбище скота сельскохозяйственных животных:

№	Населенные пункты	Общая площадь пастбищ в населенных пунктах, гектар	Поголовья скота и требуемая площадь пастбищных земель, гектар			
			Лошадь	Норма, гектар	Необходимые пастбища, гектар	Крупнорогатый скот
1	2	3	4	5	6	7

1	Алимтау	23326	1455	10	14550	1679
2	Таскудык	20200	149	10	1490	151
3	Жайдаккудак	20500	94	10	940	268
4	Коктал	20200	163	10	1630	254
	Всего	84226	1861	10	18610	2352

Норма , гектар	Необходимые пастбища, гектар	Мелкорогатый скот	Норма , гектар	Необходимые пастбища, гектар	Общая площадь необходимых пастбищ, гектар	Разница между общей пастбищей и необходимой пастбищ в населенных пунктах, (-,+)
8	9	10	11	12	13	14
8	14432	31214	2	62428	91410	-70780
8	1208	5850	2	11700	14398	-4198
8	2144	5191	2	10382	13466	-2966
8	2032	5315	2	10630	14292	-4092
8	18816	47570	2	95140	132566	-48340

Схема доступа пастбищепользователей к водисточникам (озерам, рекам, прудам, копаньям, оросительным и обводнительным каналам, трубчатым или шахтным колодцам), составленная согласно норме потребления воды по Алимтаукому сельскому округу Сарыагашского района

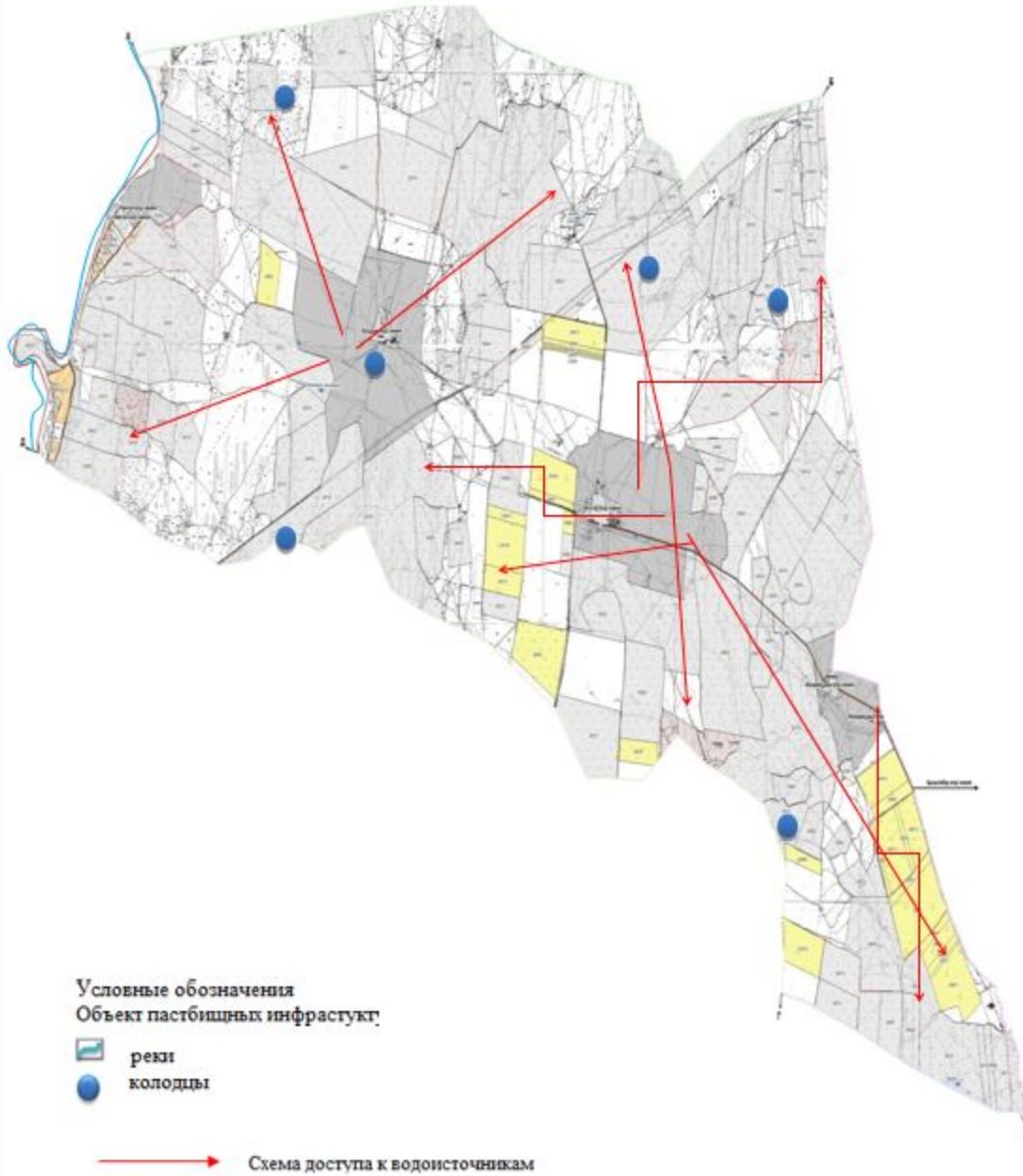
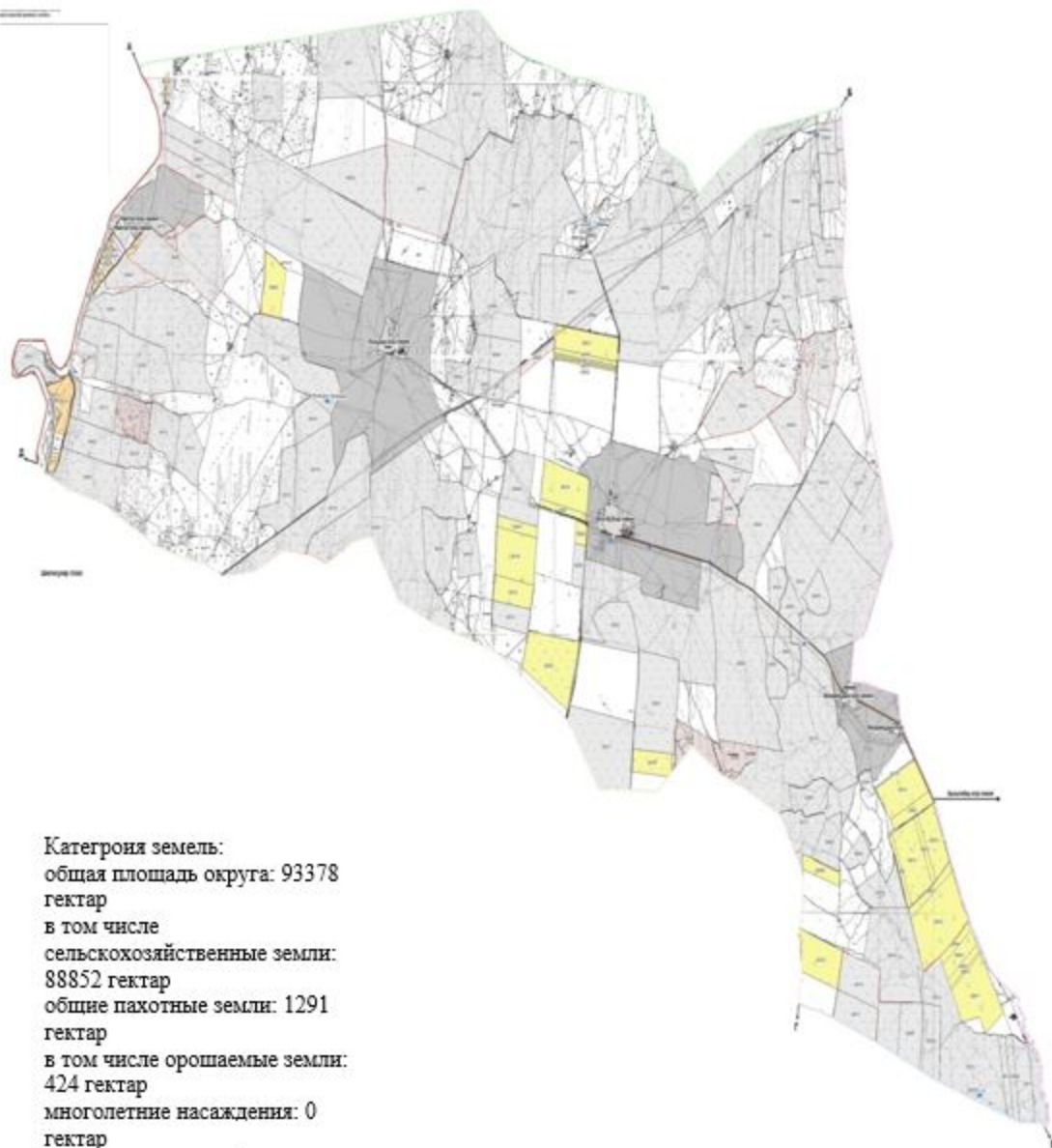


Схема (карта) расположения пастбищ на территории административно-территориальной единицы в разрезе категорий земель, собственники земельных участков и землепользователей на основании правоустанавливающих документов по Алимтаускому сельскому округу Сарыагашского района



Категория земель:

общая площадь округа: 93378
гектар

в том числе

сельскохозяйственные земли:
88852 гектар

общие пахотные земли: 1291
гектар

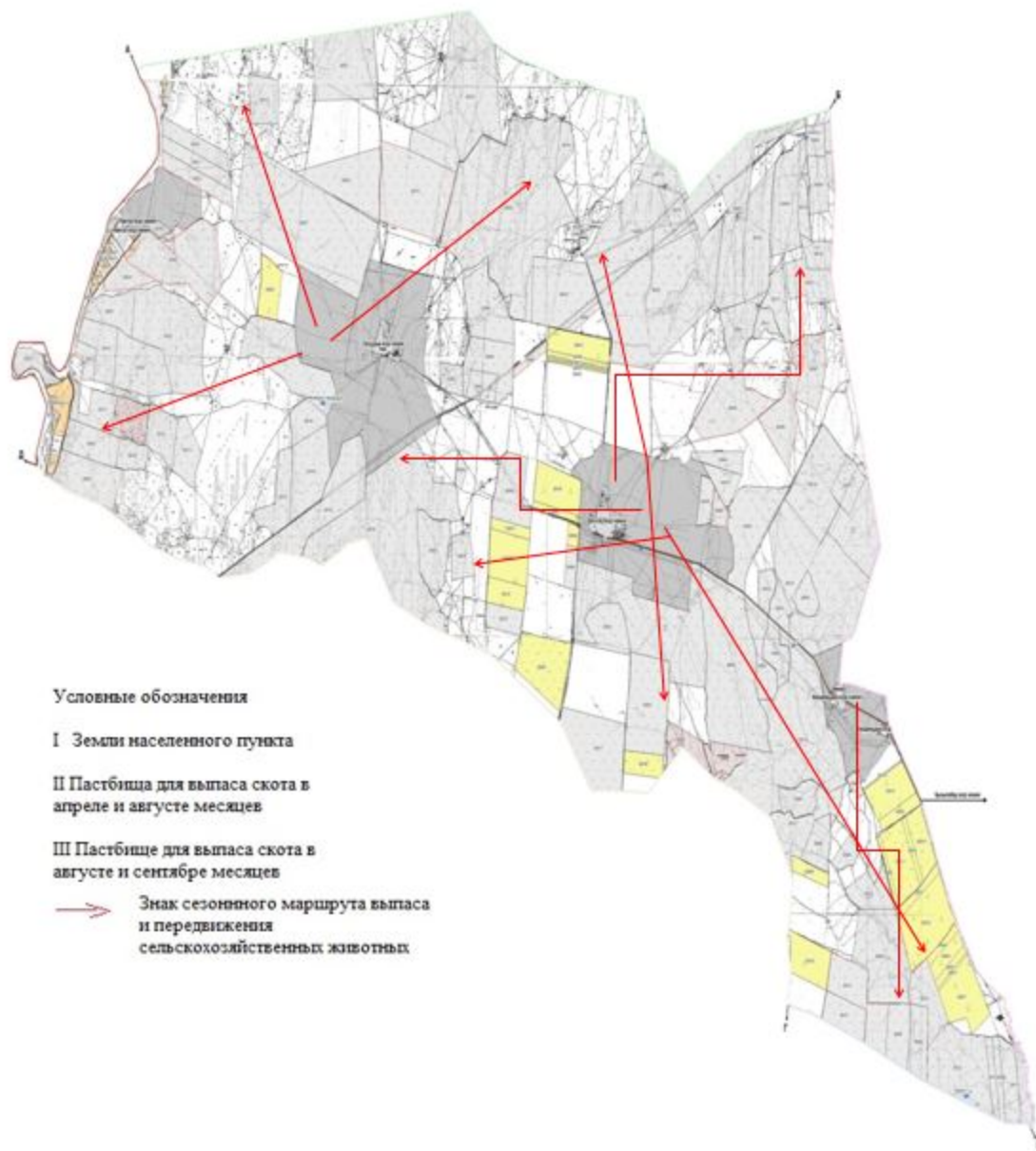
в том числе орошаемые земли:
424 гектар

многолетние насаждения: 0
гектар

сенокосные земли: 0 гектар

пастбишные земли: 84 226 гектар

Календарный график по использованию пастбищ, устанавливающий сезонные маршруты выпаса в передвижении сельскохозяйственных животных по Алимтаускому сельскому округу Сарыагашского района



Условные обозначения

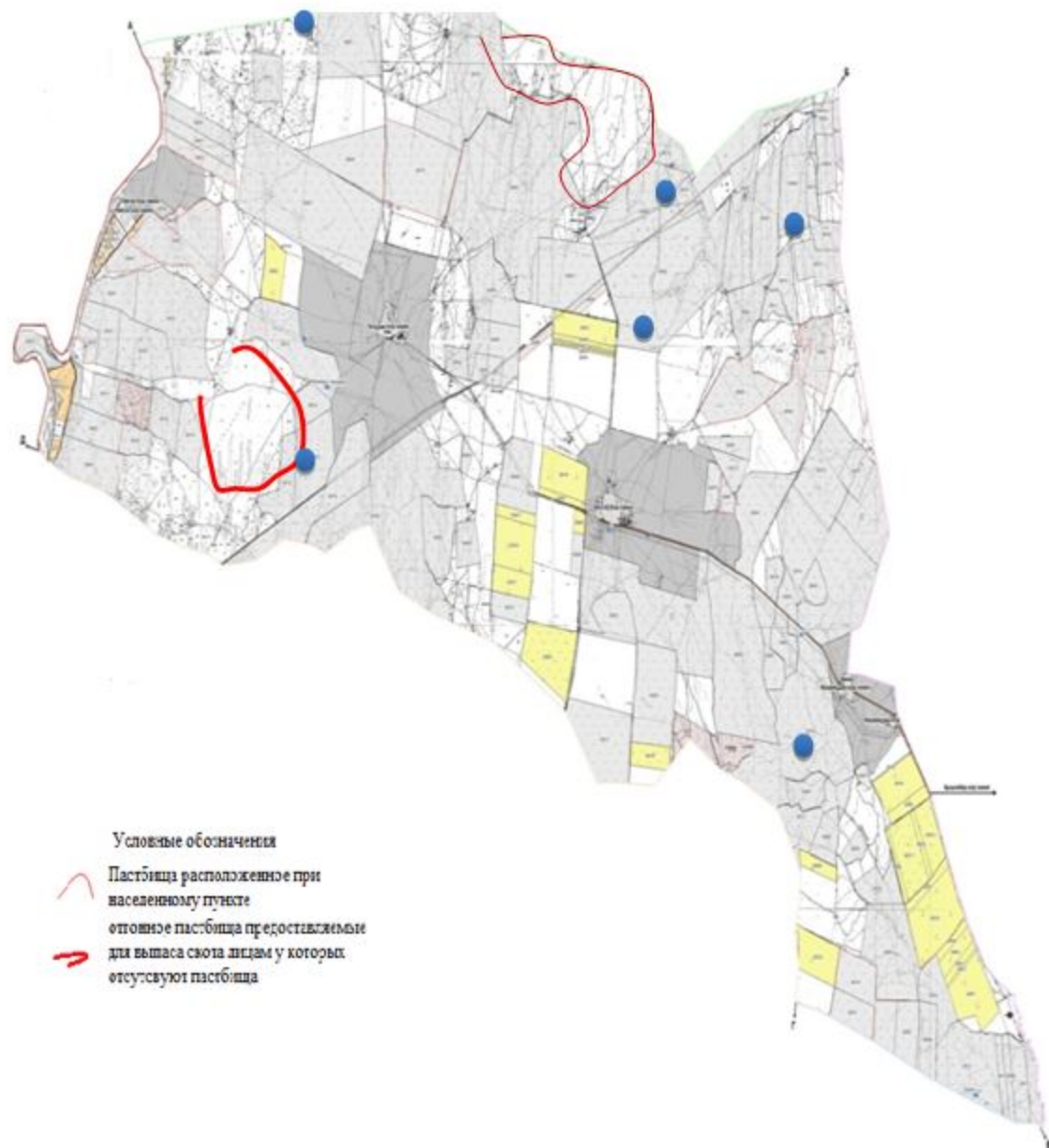
I Земли населенного пункта

II Пастбища для выпаса скота в апреле и августе месяцев

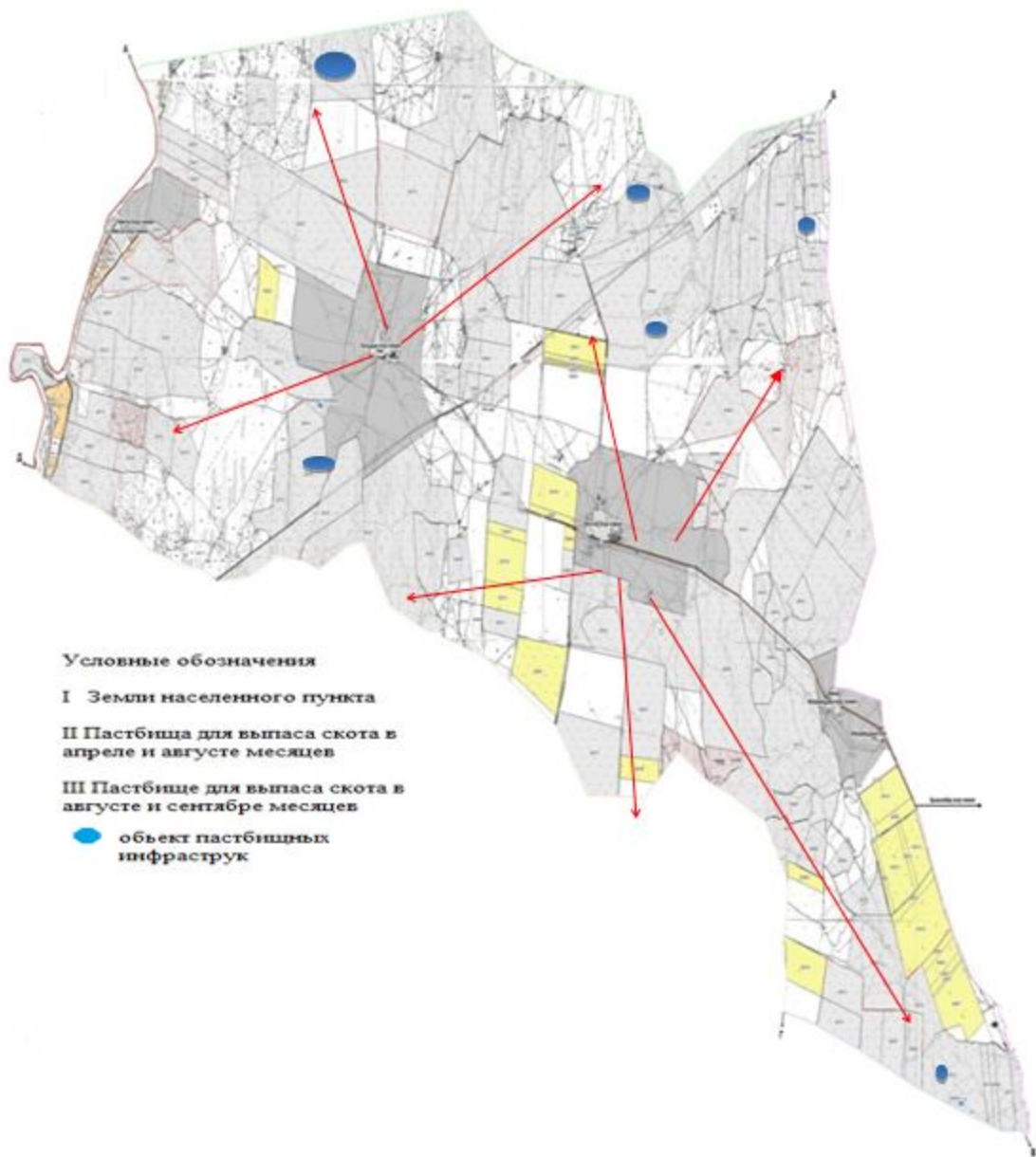
III Пастбища для выпаса скота в августе и сентябре месяцев

→ Знак сезонного маршрута выпаса и передвижения сельскохозяйственных животных

Схема перераспределения пастбищ для размещения поголовья сельскохозяйственных животных физических и (или) юридических лиц, которых отсутствуют пастбища, и перемещения его на предоставляемые пастбища и схема размещения поголовья сельскохозяйственных животных на отгонных пастбищах физических и (или) юридических лиц, не обеспеченных пастбищами по Алимтаускому сельскому округу сарыагашского района



Приемлемые схемы пастбищеоборотов и карта с обозначением внешних и внутренних границ и площадей пастбищ, в том числе сезонных объектов пастбищной инфраструктуры по Алимтаускому сельскому округу Сарыагашского района



5. Сельский округ Алпамыс батыр.
Центр- село Акжол.
Населенные пункты-Акжол, Кауыншы.
Количество населения - 5670человек.
Общая площадь округа - 3153 гектар.
В том числе:

сельскохозяйственные земли-2657 гектар;
 общие пахотные земли-1283 гектар;
 орошаемые земли-849 гектар;
 многолетние насаждения-186 гектар;
 пастбищные земли-1029 гектар.

Данные о количестве поголовья скота сельскохозяйственных животных по населенным пунктам:

№	Населенные пункты	Верблюд	Лошадь	Крупнорогатый скот	Мелкорогатый скот
1	Акжол	-	303	1620	2236
2	Кауыншы	-	327	1160	2200
	Всего	-	630	2780	4436

Данные о ветеринарно-санитарных учреждениях:

№	Населенные пункты	Ветеринарные станции	К у п к а мелкорогатого скота	Пункт искусственного осеменения	Биотермические котлованы
1	Акжол	1	-	-	-
2	Кауыншы	-	-	-	-
	Всего	1	-	-	-

График календаря использования пастбищ для распределения сельскохозяйственных животных и сезонных маршрутов распространения. Продолжительность пастбищного периода следующая:

№	Форма выпуска, срок перегона скота в пастбищах зоне	Срок возврата скота в пастбищах зоне выпуска	Примечание
1	Апрель - май	Август - сентябрь	

График потребности в пастбище скота сельскохозяйственных животных:

№	Населенные пункты	Общая площадь пастбищ в населенных пунктах, гектер	Поголовья скота и требуемая площадь пастбищных земель, гектар			
			Лошадь	Норма, гектар	Необходимые пастбища, гектар	Крупнорогатый скот
1	2	3	4	5	6	7
1	Акжол	610	280	10	2800	1557
2	Кауыншы	419	294	10	2940	1160
	Всего	1029	574	10	5740	2717

Норма , гектар	Необходимые пастбища, гектар	Мелкорогатый скот	Норма , гектар	Необходимые пастбища, гектар	Общая площадь необходимых пастбищ, гектар	Разница между общей пастбищей и необходимой пастбищ в населенных пунктах, (-,+)
8	9	10	11	12	13	14
8	12456	2798	2	5596	20852	-20242
8	9280	1540	2	3080	15300	-14881
8	21736	4338	2	8676	36152	-35123

Схема доступа пастбищепользователей к водисточникам (озерам, рекам, прудам, копаньям, оросительным и обводнительным каналам, трубчатым или шахтным колодцам), составленная согласно норме потребления воды по сельскому округу Алпамыс батыра Сарыагашского района

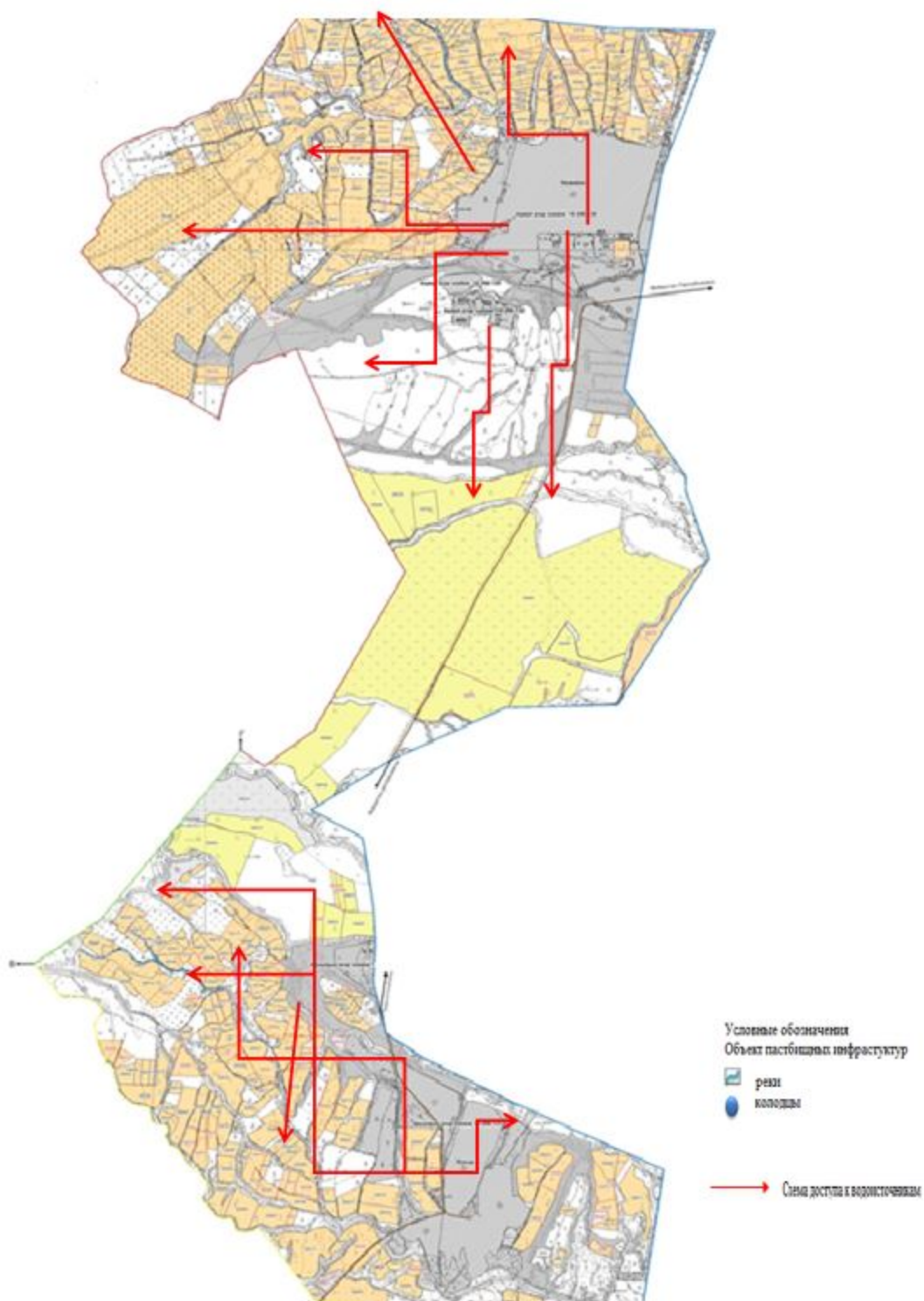
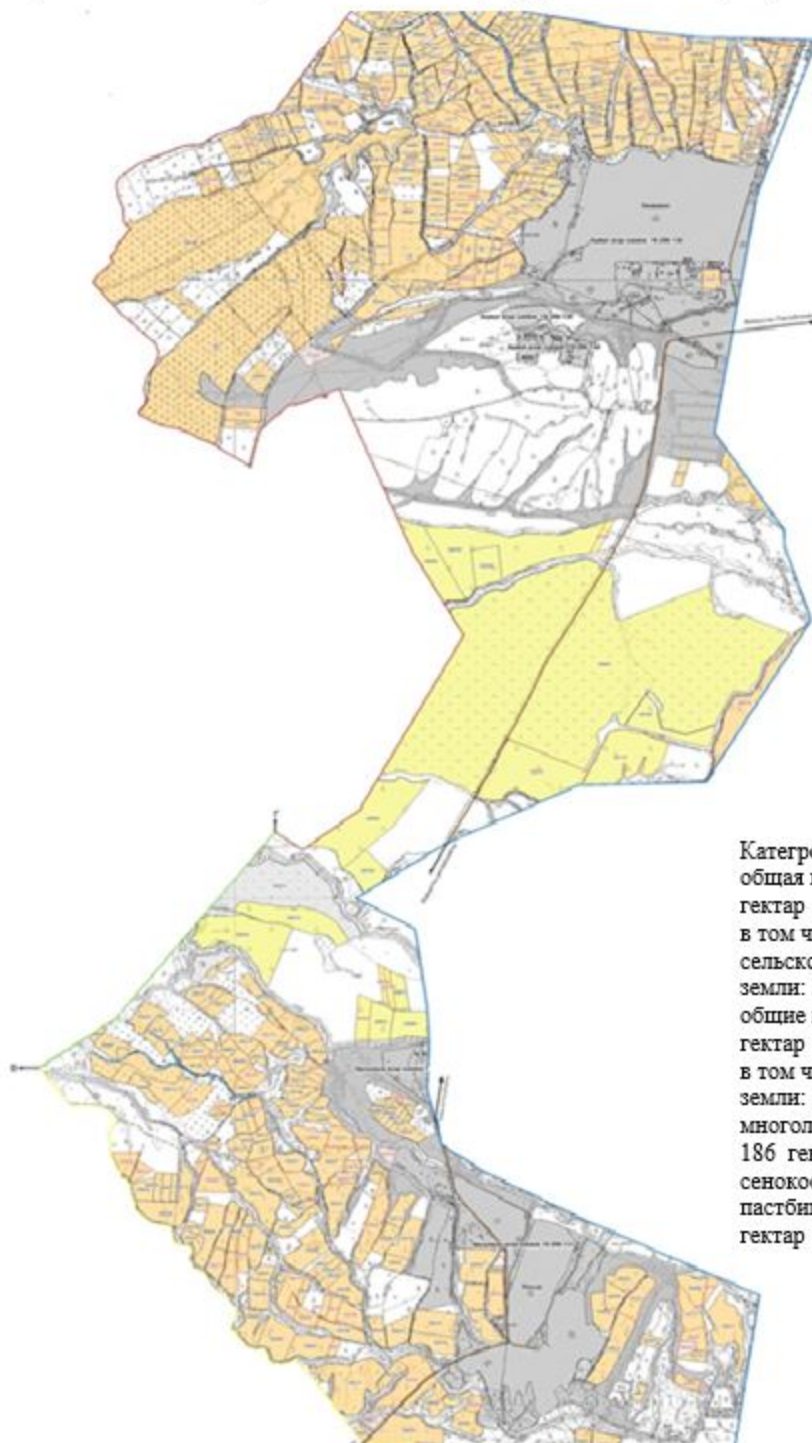


Схема (карта) расположения пастбищ на территории административно-территориальной единицы в разрезе категорий земель, собственники земельных участков и землепользователей на основании правоустанавливающих документов по сельскому округу Алпамыс батыра Сарыагашского района



Категория земель:
общая площадь округа: 3153
гектар
в том числе
сельскохозяйственные
земли: 2657 гектар
общие пахотные земли: 1283
гектар
в том числе орошаемые
земли: 849 гектар
многолетние насаждения:
186 гектар
сенокосные земли: 0 гектар
пастбишные земли: 1029
гектар

Календарный график по использованию пастбищ, устанавливающий сезонные маршруты выпаса в передвижении сельскохозяйственных животных сельскому округу Алпамыс батыра Сарыагашского района

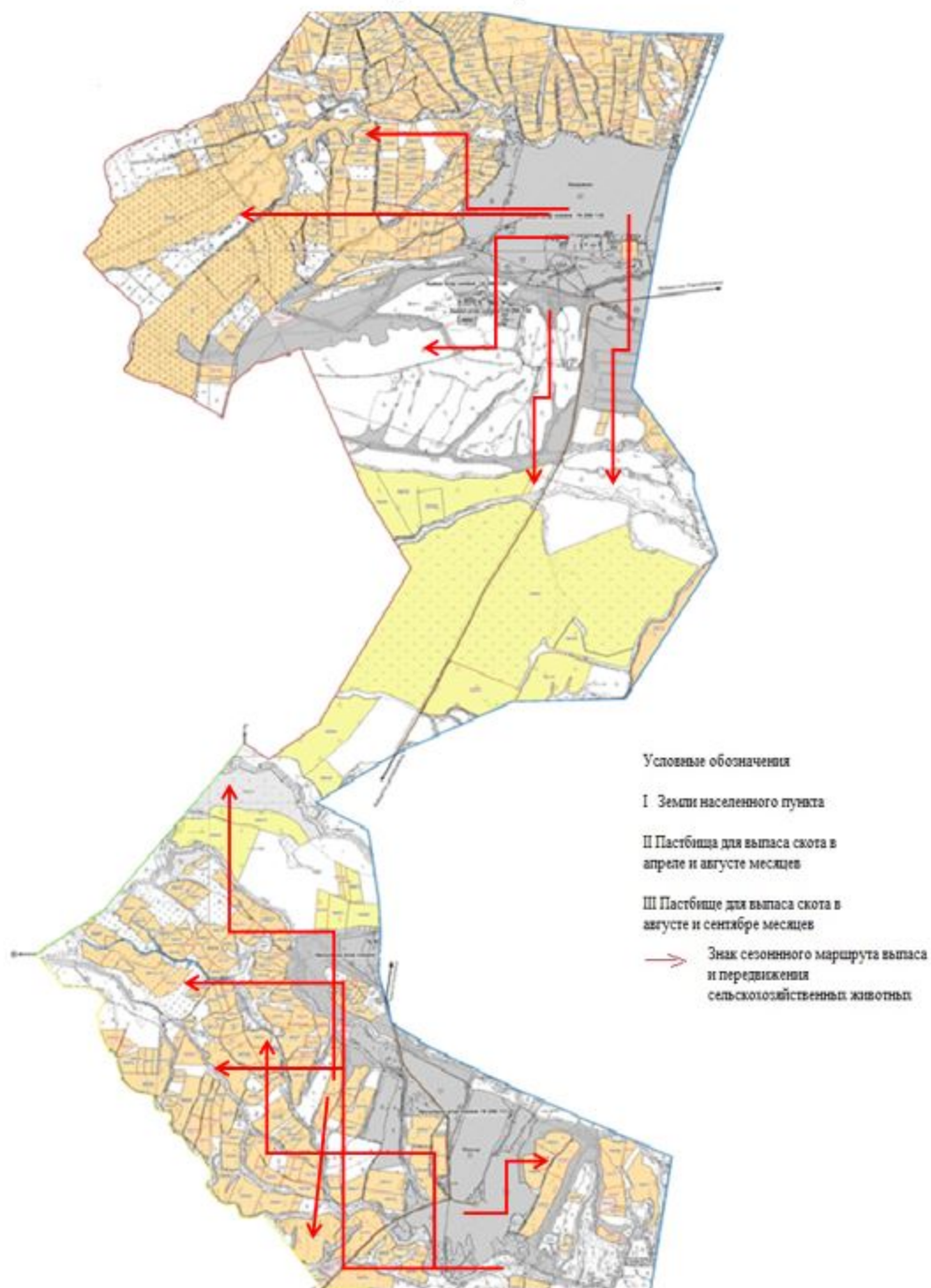
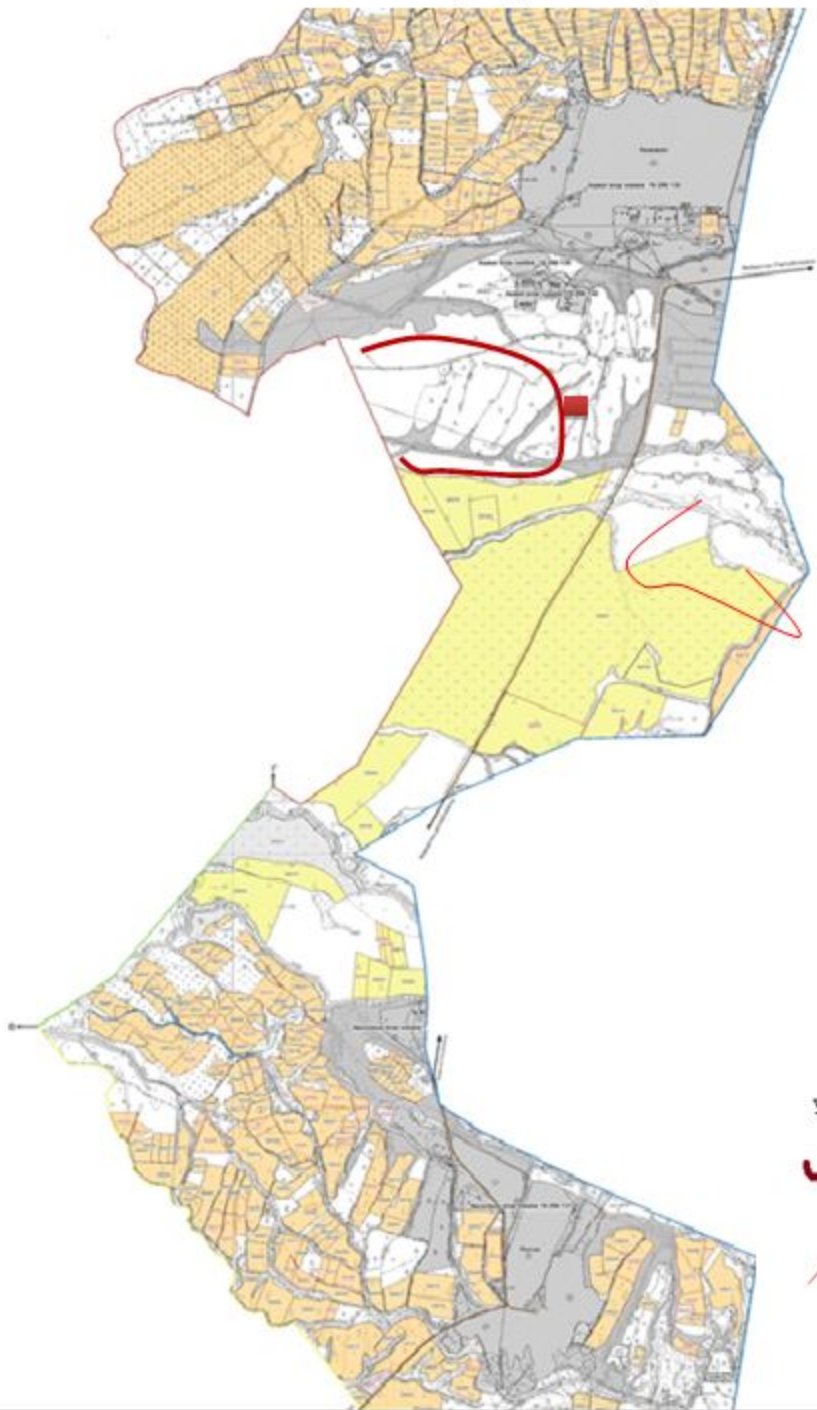


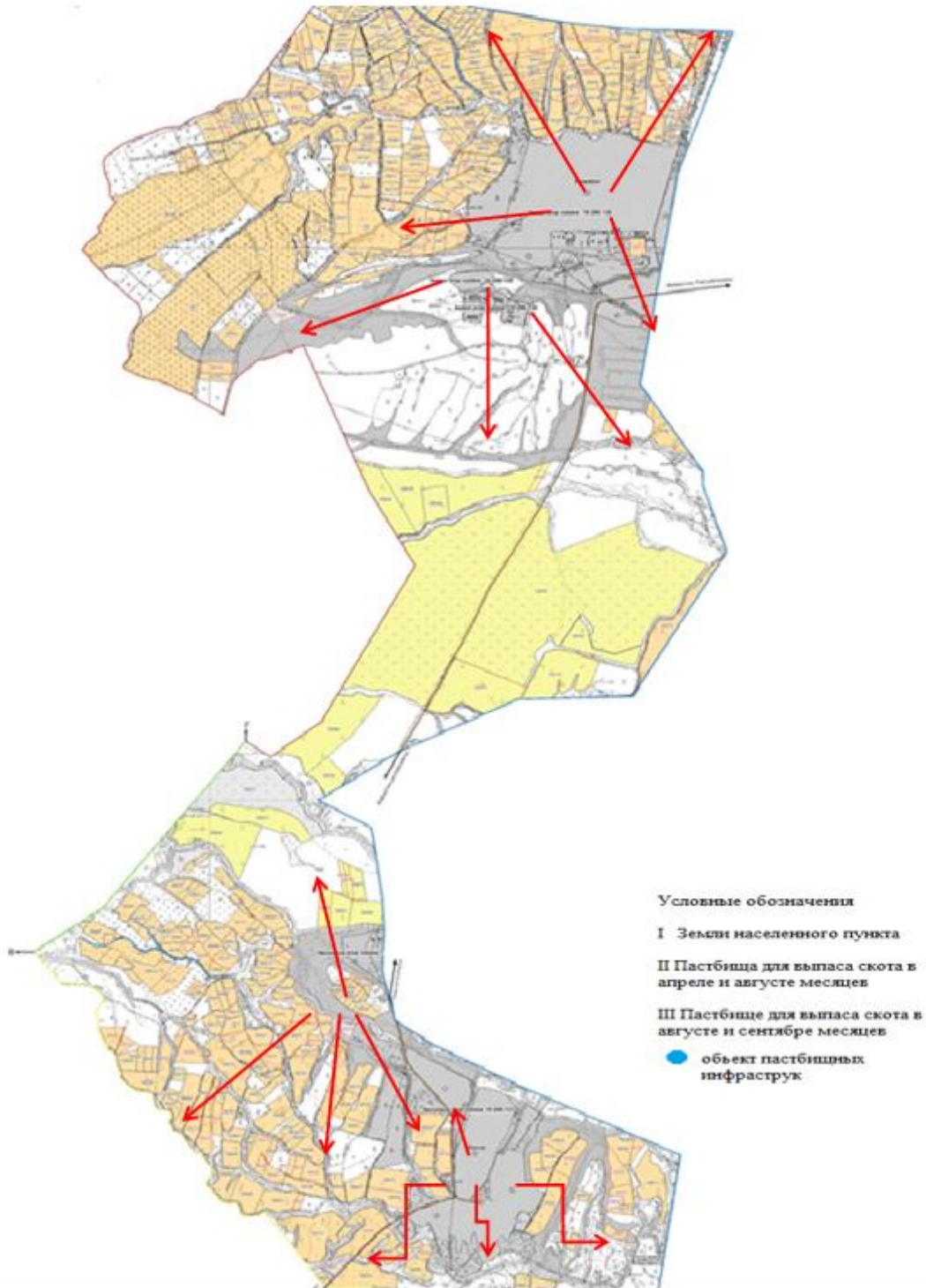
Схема (карта) перераспределения пастбищ для размещения поголовья сельскохозяйственных животных физических и (или) юридических лиц, которых отсутствуют пастбища, и перемещения его на предоставляемые пастбища и схема размещения поголовья сельскохозяйственных животных на отгонных пастбищах физических и (или) юридических лиц, не обеспеченных пастбищами по сельскому округу Алпамыс батыра Сарыагашского района



Условные обозначения

- Отдаленные пастбища для выпаса скота лицам которых отсутствуют пастбища
- Пастбища расположенные при

Приемлемые схемы пастбищеоборотов и карта с обозначением внешних и внутренних границ и площадей пастбищ, в том числе сезонных объектов пастбищной инфраструктуры по сельскому округу Алпамыс батыра Сарыагашского района



6. Бирликский сельский округ.

Центр-село Бирлик.

Населенные пункты- Бирлик, Жанатиршилик, Косоткел, Коммунизм (Ашысай), Курозек, Мадениет, Ушагаш.

Количество населения-5316 человек.

Общая площадь округа-106975гектар.

В том числе:

сельскохозяйственные земли-101116 гектар;

общие пахотные земли-1129 гектар;

орошаемые земли-850 гектар;

многолетние насаждения-5 гектар;

пастбищные земли-104565 гектар.

Данные о количестве поголовья скота сельскохозяйственных животных по населенным пунктам:

№	Населенные пункты	Верблюд	Лошадь	Крупнорогатый скот	Мелкорогатый скот
1	Бирлик	-	507	820	12122
2	Жанатиршилик	-	225	811	6654
3	Косоткел	-	201	709	14206
4	Коммунизм (Ащысай)	-	137	211	5223
5	Курозек	-	244	397	4023
6	Мадениет	-	772	367	22335
7	Ушагаш	-	93	262	4087
	Всего	-	2179	3577	68650

Данные о ветеринарно-санитарных учреждениях:

№	Населенные пункты	Ветеринарные станции	Купка мелкорогатого скота	Пункт искусственного осеменения	Биотермические котловины
1	Бирлик	1	1	-	1
2	Жанатиршилик	-	-	-	-
3	Косоткел	-	-	-	-
4	Коммунизм (Ащысай)	-	-	-	-
5	Курозек	-	-	-	-
6	Мадениет	-	2	-	-
7	Ушагаш	-	-	-	-
	Всего	1	3	-	1

График календаря использования пастбищ для распределения сельскохозяйственных животных и сезонных маршрутов распространения. Продолжительность пастбищного периода следующая:

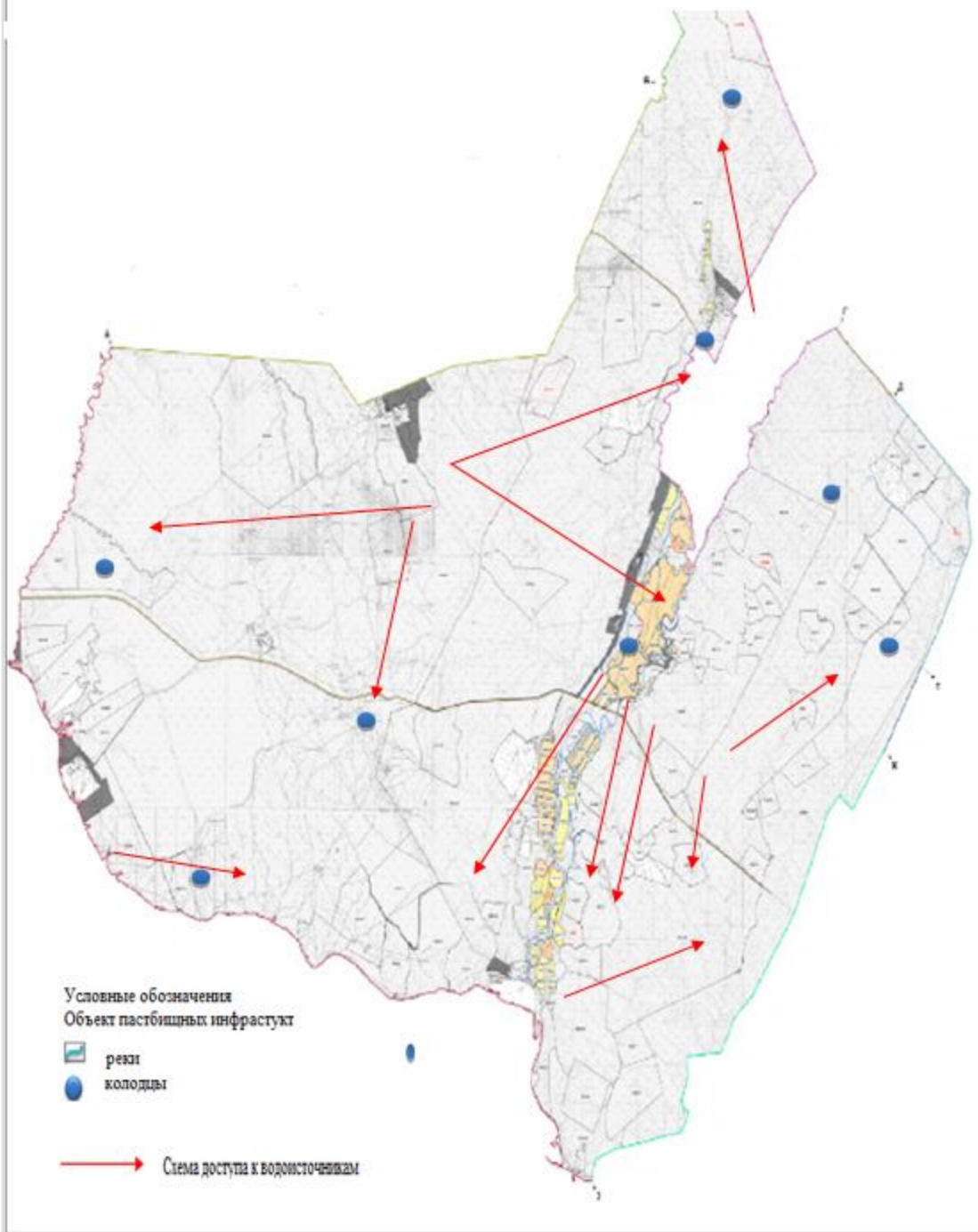
№	Форма выпуска, срок перегона скота в пастбищах зоне	Срок возврата скота в пастбищах зоне выпуска	Примечание
1	Апрель - май	Август - сентябрь	

График потребности в пастбище скота сельскохозяйственных животных:

№	Населенные пункты	Общая площадь пастбищ в населенных пунктах, гектар	Поголовья скота и требуемая площадь пастбищных земель, гектар			
			Площадь	Норма, гектар	Необходимые пастбища, гектар	Крупнорогатый скот
1	2	3	4	5	6	7
1	Бирлик	13314	497	10	4970	805
2	Жанатиршилик	13510	218	10	2180	798
3	Косоткел	13025	196	10	1960	698
4	Коммунизм (Ащысай)	9191	133	10	1330	206
5	Курозек	9790	238	10	2380	388
6	Мадениет	35023	757	10	7570	359
7	Ушагаш	10712	90	10	900	258
	Всего	13314	497	10	4970	805

Норма, гектар	Необходимые пастбища, гектар	Мелкорогатый скот	Норма, гектар	Необходимые пастбища, гектар	Общая площадь необходимых пастбищ, гектар	Разница между общей пастбищей и необходимой пастбищ в населенных пунктах, (-,+)
8	9	10	11	12	13	14
8	6440	12087	2	24174	35584	-22270
8	6384	6629	2	13258	21822	-8312
8	5584	14168	2	28336	35880	-22855
8	1648	5204	2	10408	13386	-4195
8	3104	4008	2	8016	13500	-3710
8	2872	22285	2	44570	55012	-19989
8	28096	68450	2	136900	11102	-81 721
8	28096	68450	2	136900	186286	-81721

Схема доступа пастбищепользователей к водоисточникам (озерам, рекам, прудам, копаньям, оросительным и обводнительным каналам, трубчатым или шахтным колодцам), составленная согласно норме потребления воды по Бирликскому сельскому округу Сарыагашского района



Календарный график по использованию пастбищ, устанавливающий сезонные маршруты выпаса в передвижении сельскохозяйственных животных Бирликскому сельскому округу Сарыагашского района

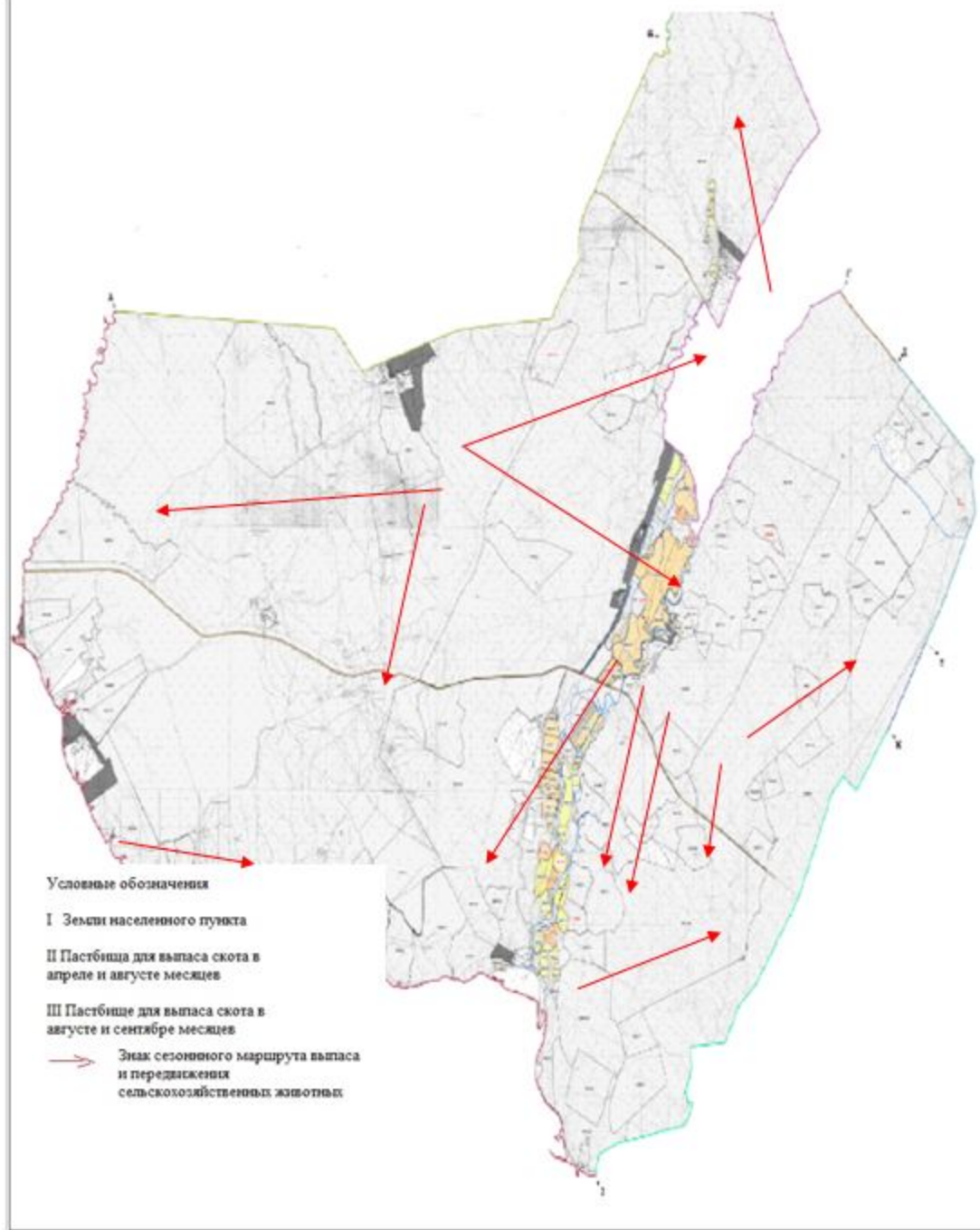


Схема перераспределения пастбищ для размещения поголовья сельскохозяйственных животных физических и (или) юридических лиц, которых отсутствуют пастбища, и перемещения его на предоставляемые пастбища и схема размещения поголовья сельскохозяйственных животных на отгонных пастбищах физических и (или) юридических лиц, не обеспеченных пастбищами по Бирликскому сельскому округу

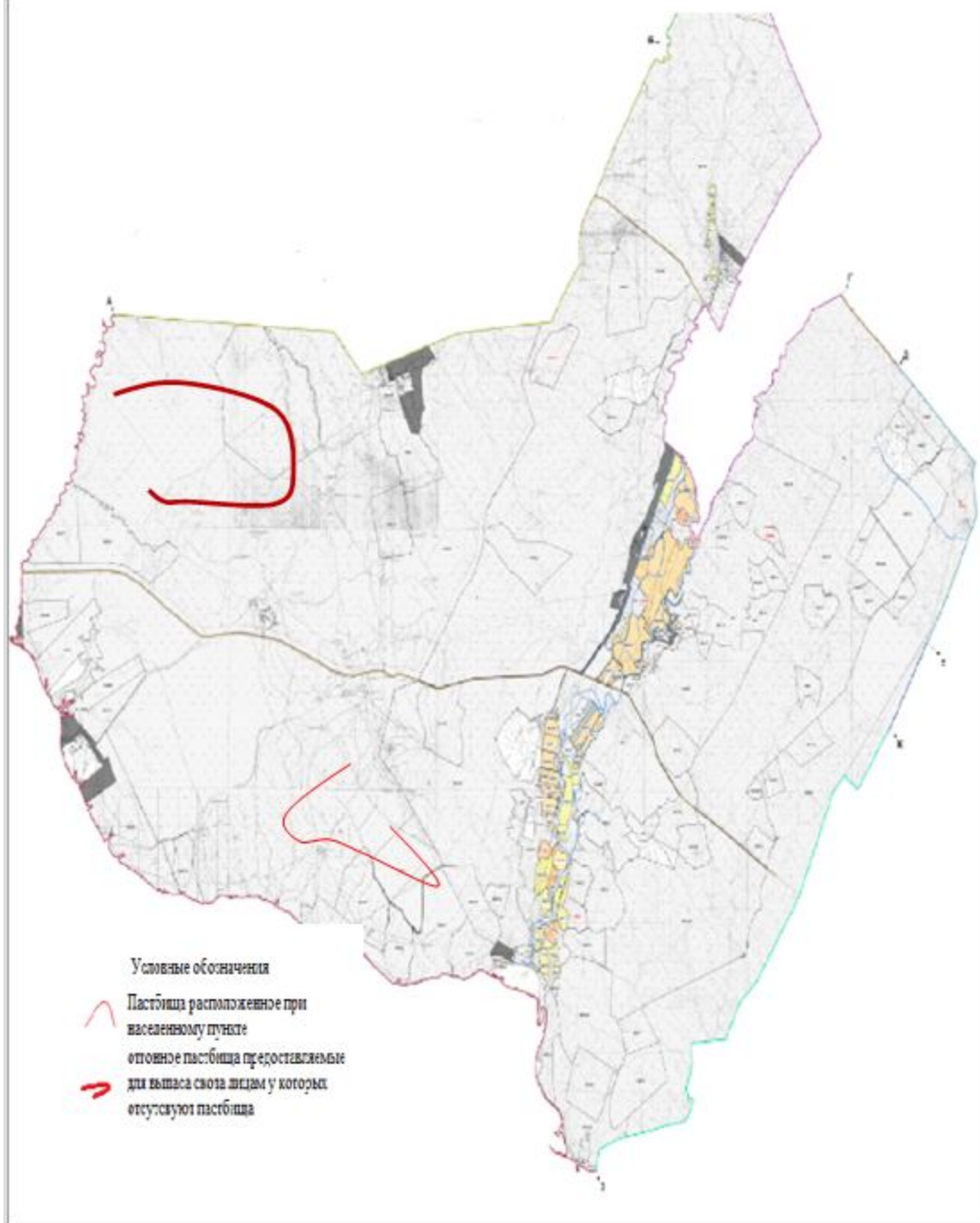
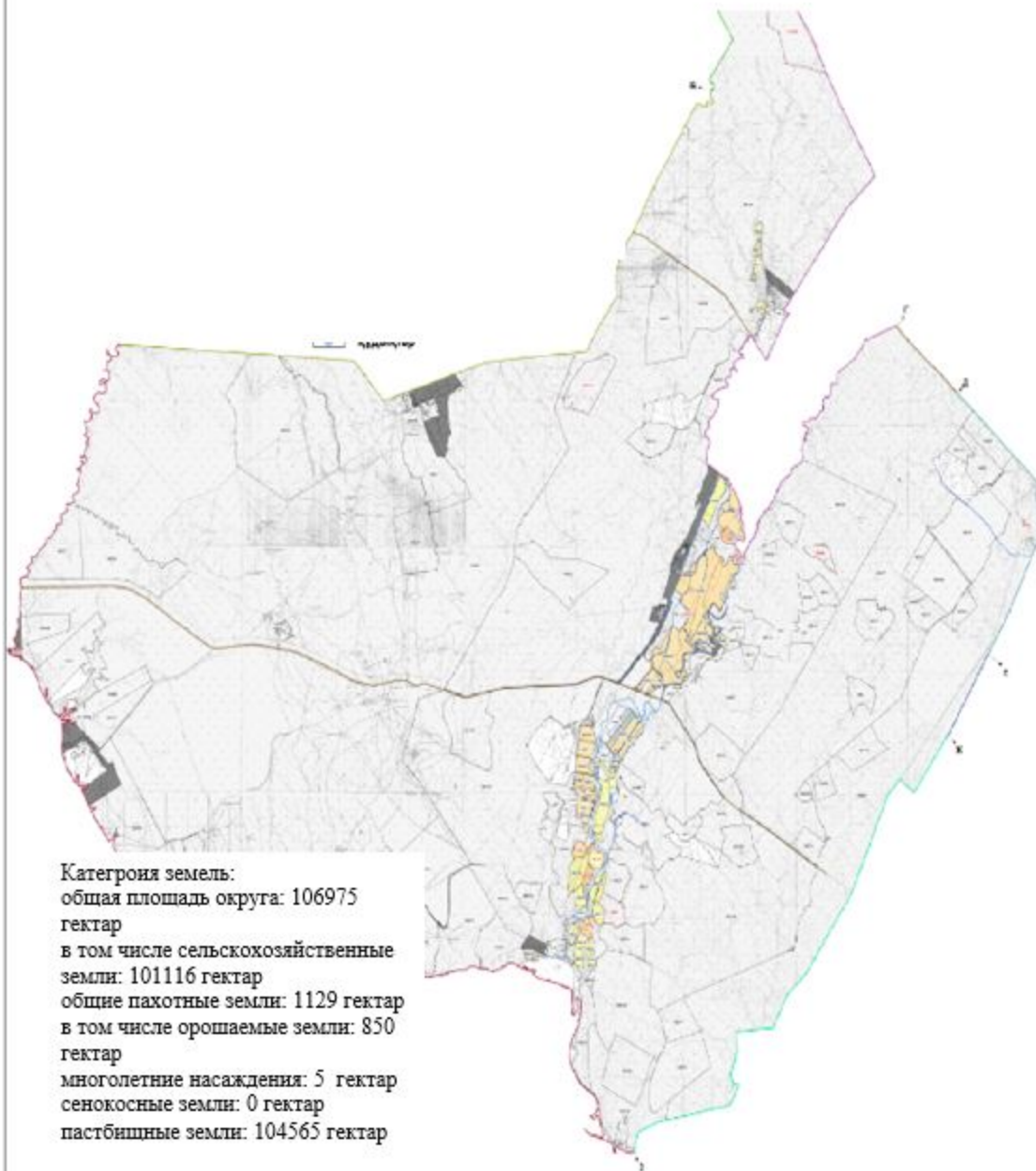
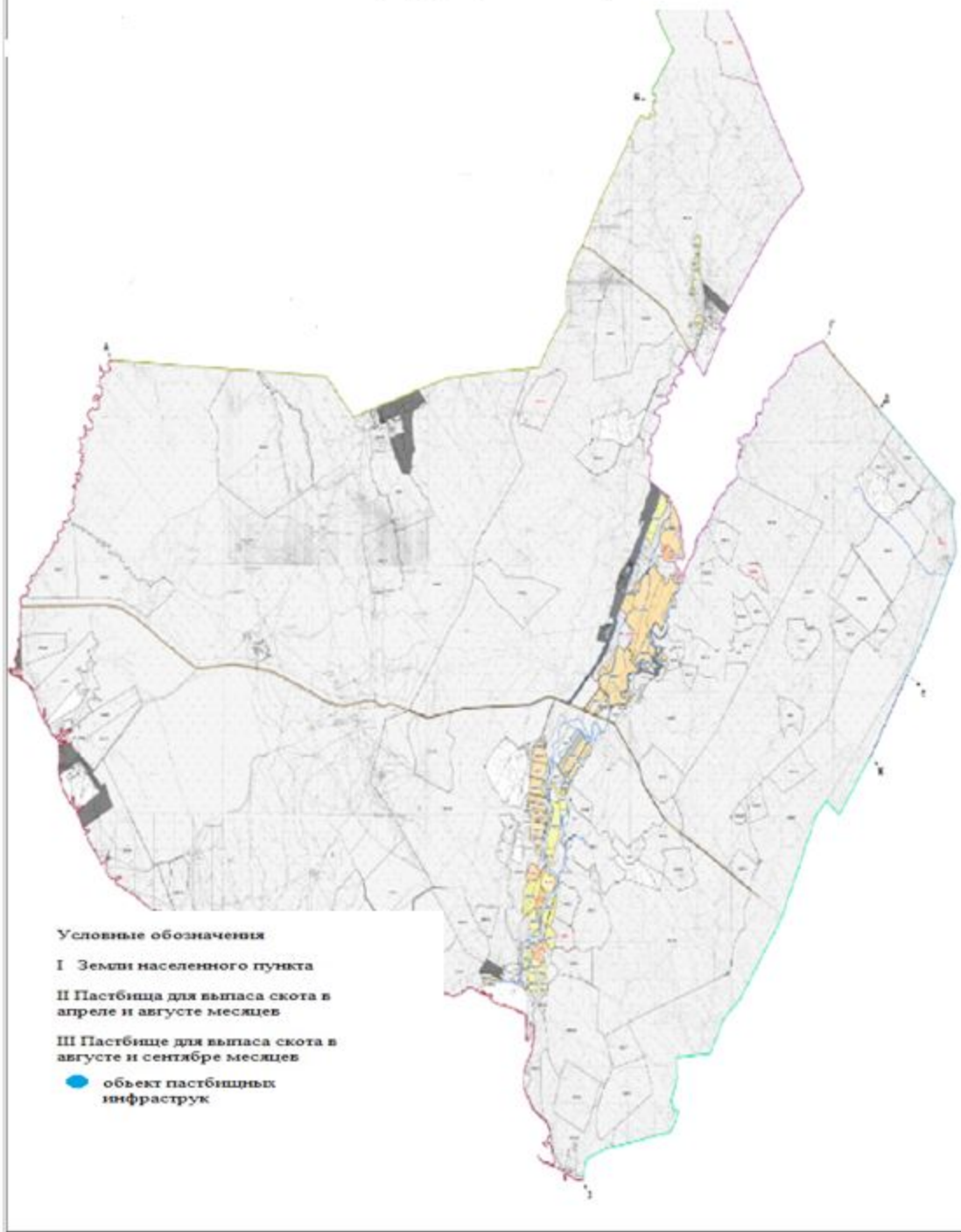


Схема расположения пастбищ на территории административно-территориальной единицы в разрезе категорий земель, собственники земельных участков и землепользователей на основании правоустанавливающих документов Бирликскому сельскому округу



Принятые схемы пастбищеоборотов и карта с обозначением внешних и внутренних границ и площадей пастбищ, в том числе сезонных объектов пастбищной инфраструктуры по Бирликскому сельскому округу Сарыагашского района



7. Биртилекский сельский округ.

Центр- село Биртилек.

Населенные пункты - Биртилек, Шукырсай, Керегетас, Игилик, Жолбасшы, Енбекши, Амангелды, Димитров, Шырылдак, Аккорган, Курылыс, Колтоған, Жабай тобе.

Количество населения-22069 человек.

Общая площадь округа-16080 гектар.

В том числе:

сельскохозяйственные земли-14084 гектар;

общие пахотные земли-3461 гектар;

орошаемые земли-3252 гектар;

многолетние насаждения -12 гектар;

пастбищные земли-9387 гектар.

Данные о количестве поголовья скота сельскохозяйственных животных по населенным пунктам:

№	Населенные пункты	Верблюд	Лошадь	Крупнорогатый скот	Мелкорогатый скот
1	Биртилек	-	48	510	2646
2	Шуқырсай	-	177	520	90
3	Керегетас	-	78	354	595
4	Игилик	-	118	615	2231
5	Жолбасшы	-	72	673	431
6	Енбекши	-	89	241	411
7	Амангелди	-	130	559	788
8	Димитров	-	101	770	2837
9	Шырылдак	-	203	330	613
10	Аккорган	-	100	223	399
11	Курылыс	-	36	64	178
12	Колтоған	-	89	586	450
13	Жабай тобе	-	135	398	499
	Всего	-	1376	5843	12168

Данные о ветеринарно-санитарных учреждениях:

№	Населенные пункты	Ветеринарные станции	Купка мелкорогатого скота	Пункт искусственного осеменения	Биотермические котлованы
1	Биртилек	1	-	-	1
2	Шуқырсай	-	-	-	-
3	Керегетас	-	-	-	-
4	Игилик	-	-	-	-
5	Жолбасшы	-	-	1	-
6	Енбекши	-	-	-	-
7	Амангелди	-	-	-	-
8	Димитров	-	-	-	-
9	Шырылдак	-	-	-	-
10	Аккорган	-	-	-	-

11	Курылыс	-	-	-	-
12	Колтоған	-	-	-	-
13	Жабай тобе	-	1	-	-
	Всего	1	1	1	1

График календаря использования пастбищ для распределения сельскохозяйственных животных и сезонных маршрутов распространения. Продолжительность пастбищного периода следующая:

№	Форма выпуска, срок перегона скота в пастбищах зоне	Срок возврата скота в пастбищах зоне выпуска	Примечание
1	Апрель - май	Август - сентябрь	

График потребности в пастбище скота сельскохозяйственных животных:

№	Населенные пункты	Общая площадь пастбищ в населенных пунктах, гектер	Поголовья скота и требуемая площадь пастбищных земель, гектар			
			Площадь	Норма, гектар	Необходимые пастбища, гектар	Крупнорогатый скот
1	2	3	4	5	6	7
1	Биртилек	743	48	10	480	505
2	Шуқырсай	742	177	10	1770	445
3	Керегетас	200	78	10	780	350
4	Игилик	1783	118	10	1180	567
5	Жолбасшы	640	72	10	720	645
6	Енбекши	155	89	10	890	241
7	Амангелди	296	130	10	1300	450
8	Димитров	140	101	10	1010	502
9	Шырылдак	1400	195	10	1950	330
10	Аккорган	55	86	10	860	223
11	Курылыс	20	11	10	110	64
12	Колтоған	750	89	10	890	584
13	Жабай тобе	2463	131	10	1310	398
	Всего	9387	1325	10	13250	5304

Норма , гектар	Необходимые пастбища, гектар	Мелкорогатый скот	Норма , гектар	Необходимые пастбища, гектар	Общая площадь необходимых пастбищ, гектар	Разница между общей пастбищей и необходимой пастбищ в населенных пунктах, (-,+)
8	9	10	11	12	13	14

8	4040	2646	2	5292	9812	-9069
8	3560	73	2	146	5476	-4734
8	2800	595	2	1190	4770	-4570
8	4536	2231	2	4462	10178	-8395
8	5160	352	2	704	6584	-5944
8	1928	396	2	792	3610	-3455
8	3600	688	2	1376	6276	-5980
8	4016	2837	2	5674	10700	-10560
8	2640	613	2	1226	5816	-4416
8	1784	345	2	690	3334	-3279
8	512	-	2	-	622	-602
8	4672	420	2	840	6402	-5652
8	3184	470	2	940	5434	-2971
8	42432	11666	2	23332	79014	-69627

Схема (карта) расположения пастбищ на территории административно-территориальной единицы в разрезе категорий земель, собственников земельных участков и землепользователей на основании правоустанавливающих документов по Биртилекскому сельскому округу Сарыагашского района

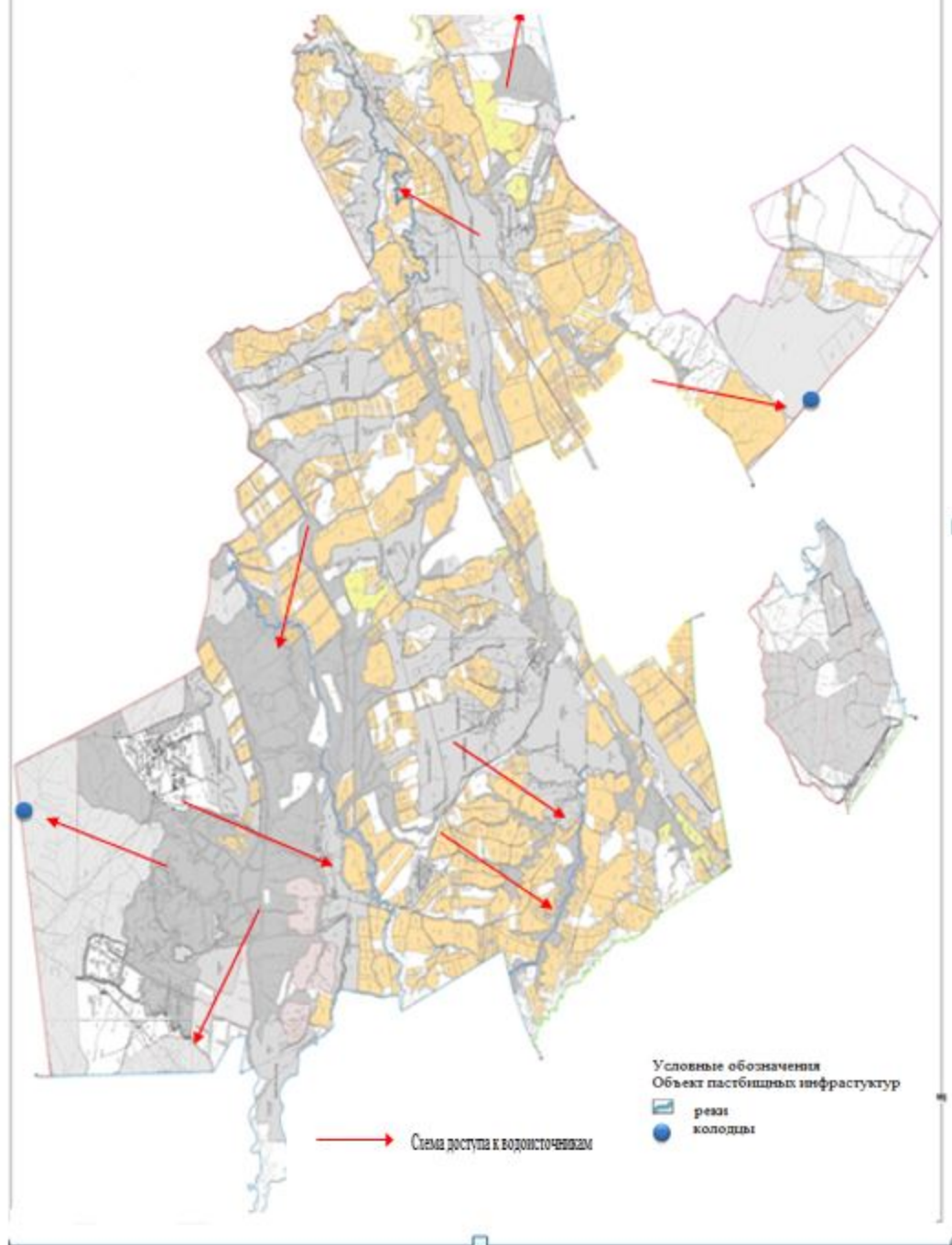
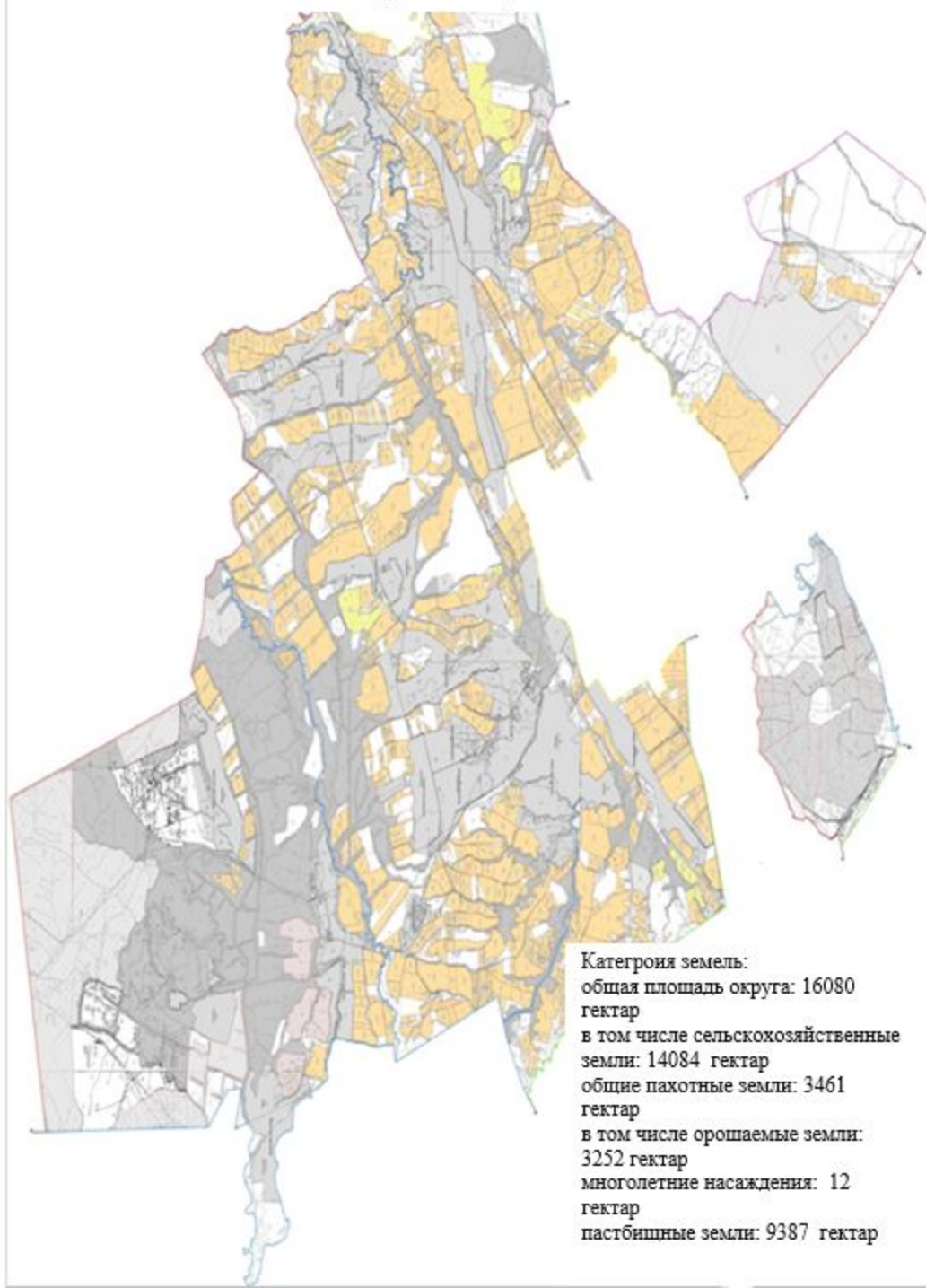


Схема (карта) расположения пастбищ на территории административно-территориальной единицы в разрезе категорий земель, собственники земельных участков и землепользователей на основании правоустанавливающих документов Биртилекскому сельскому округу Сарыагашского района



Календарный график по использованию пастбищ, устанавливающий сезонные маршруты выпаса в передвижении сельскохозяйственных животных Биртилекскому сельскому округу Сарыагашского района

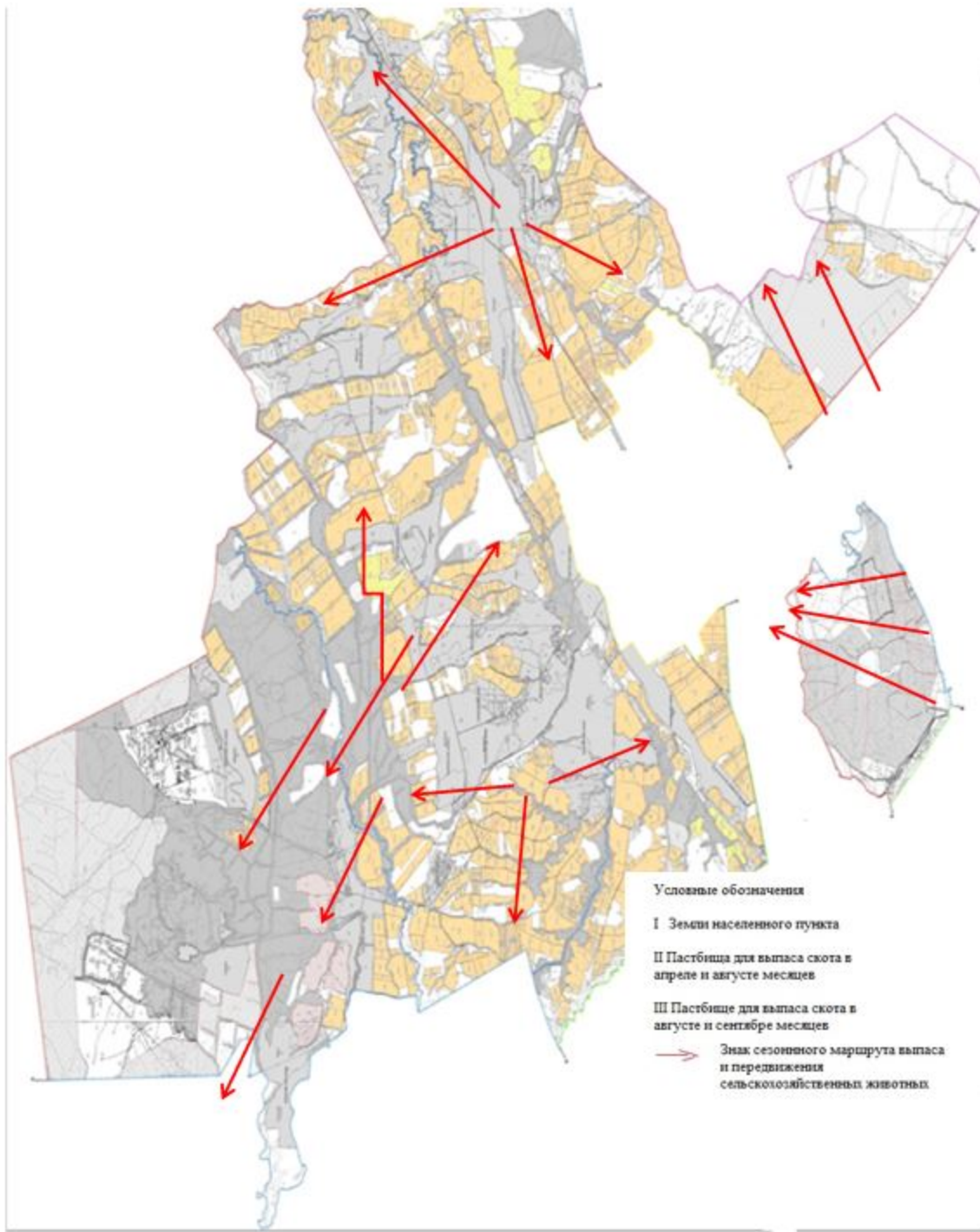
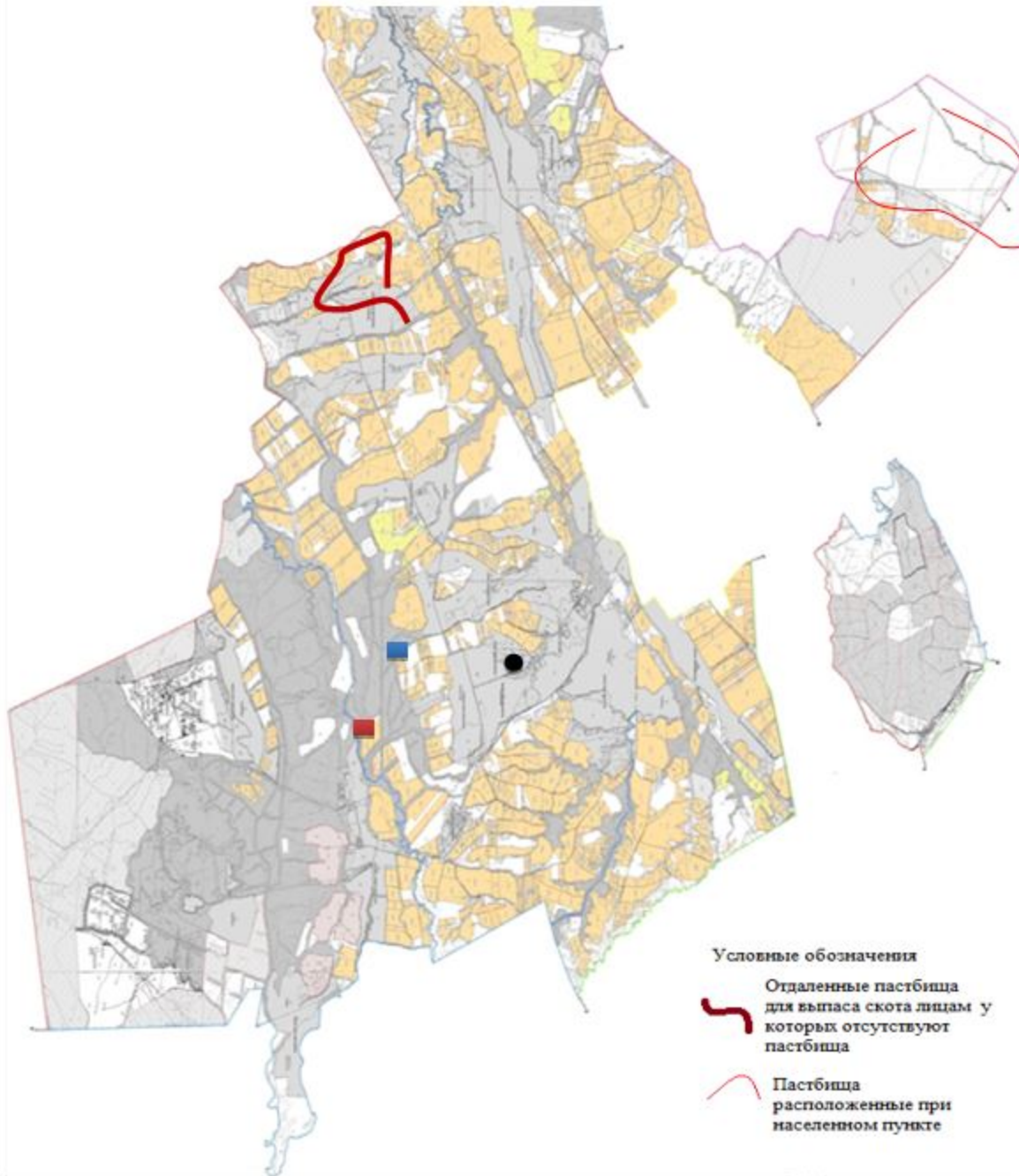
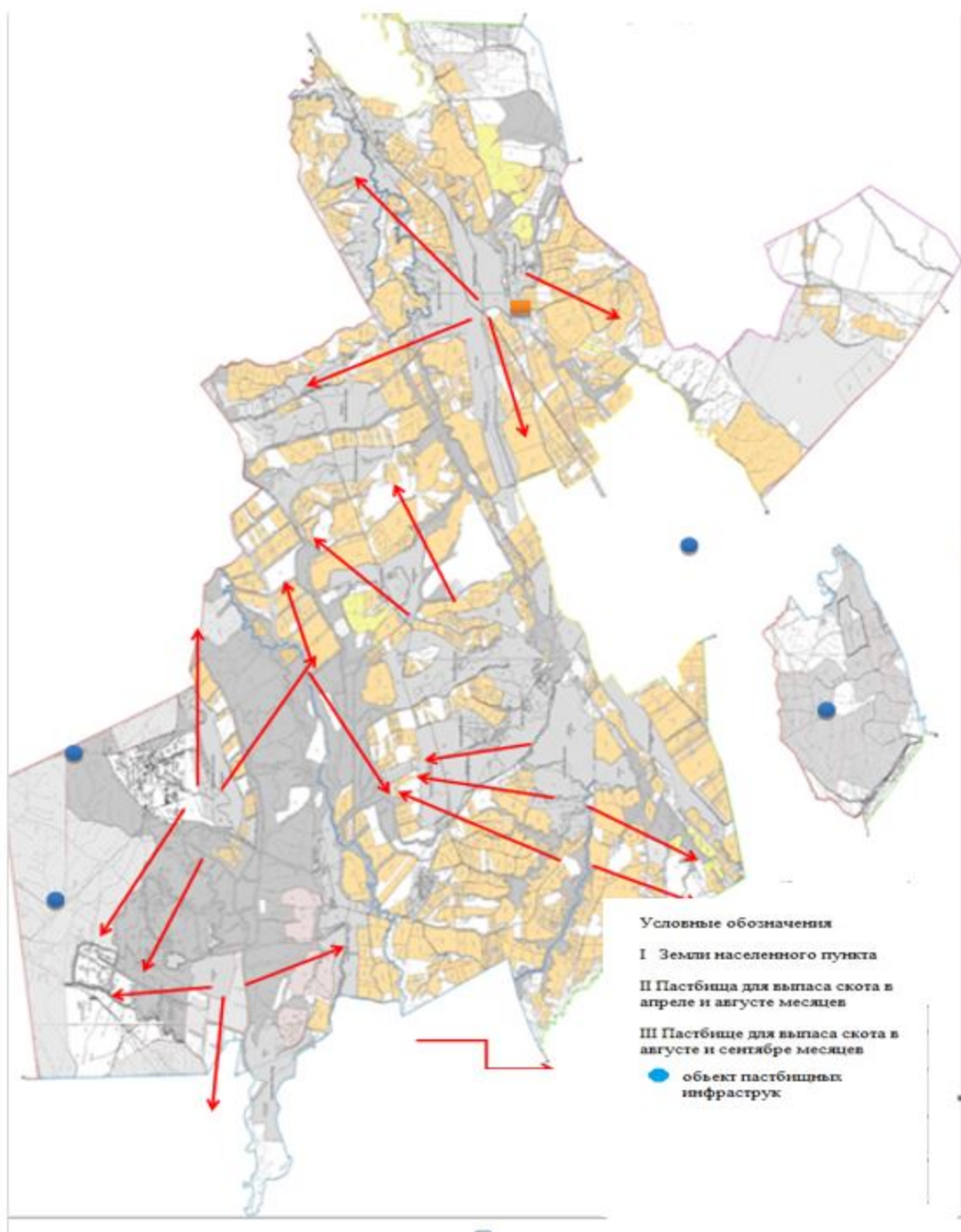


Схема (карта) перераспределения пастбищ для размещения поголовья сельскохозяйственных животных физических и (или) юридических лиц, которых отсутствуют пастбища, и перемещения его на предоставляемые пастбища и схема размещения поголовья сельскохозяйственных животных на отгонных пастбищах физических и (или) юридических лиц, не обеспеченных пастбищами по Биртилекскому сельскому округу Сарыагашского района



Приемлимые схемы пастбищеоборотов и карт с обозначением внешних и внутренних границ и площадей пастбищ, в т.ч. сезонных. объектов пастбищной инфраструктуры по Биртилекскому сельскому округу



8. Бозайский сельский округ.

Центр-село Бозай.

Населенные пункты - Бозай, Тентексай, Тартогай, Шолан-тобе.

Количество населения-2466человек.

Общая площадь округа-60930 гектар.

В том числе:

сельскохозяйственные земли-49479 гектар;

общие пахотные земли-1307 гектар;

орошаемые земли-40 гектар;

пастбищные земли-56218гектар.

Данные о количестве поголовья скота сельскохозяйственных животных по населенным пунктам:

№	Населенные пункты	Верблюд	Лошадь	Крупнорогатый скот	Мелкорогатый скот
1	Бозай	4	609	2534	39603
2	Тентексай	-	265	426	10720
3	Тартогай	-	52	81	1835
4	Шолан-тобе	-	78	209	5556
	Всего	4	1004	3250	57714

Данные о ветеринарно-санитарных учреждениях:

№	Населенные пункты	Ветеринарные станции	К у п к а мелкорогатого скота	Пункт искусственного осеменения	Биотермические котловтны
1	Бозай	1	1	-	1
2	Тентексай	-	1	-	1
3	Тартогай	-	-	-	-
4	Шолан-тобе	-	-	-	-
	Всего	1	2	-	2

График календаря использования пастбищ для распределения сельскохозяйственных животных и сезонных маршрутов распространения. Продолжительность пастбищного периода следующая:

№	Форма выпуска, срок перегона скота в пастбищах зоне	Срок возврата скота в пастбищах зоне выпуска	Примечание
1	Апрель - май	Август - сентябрь	

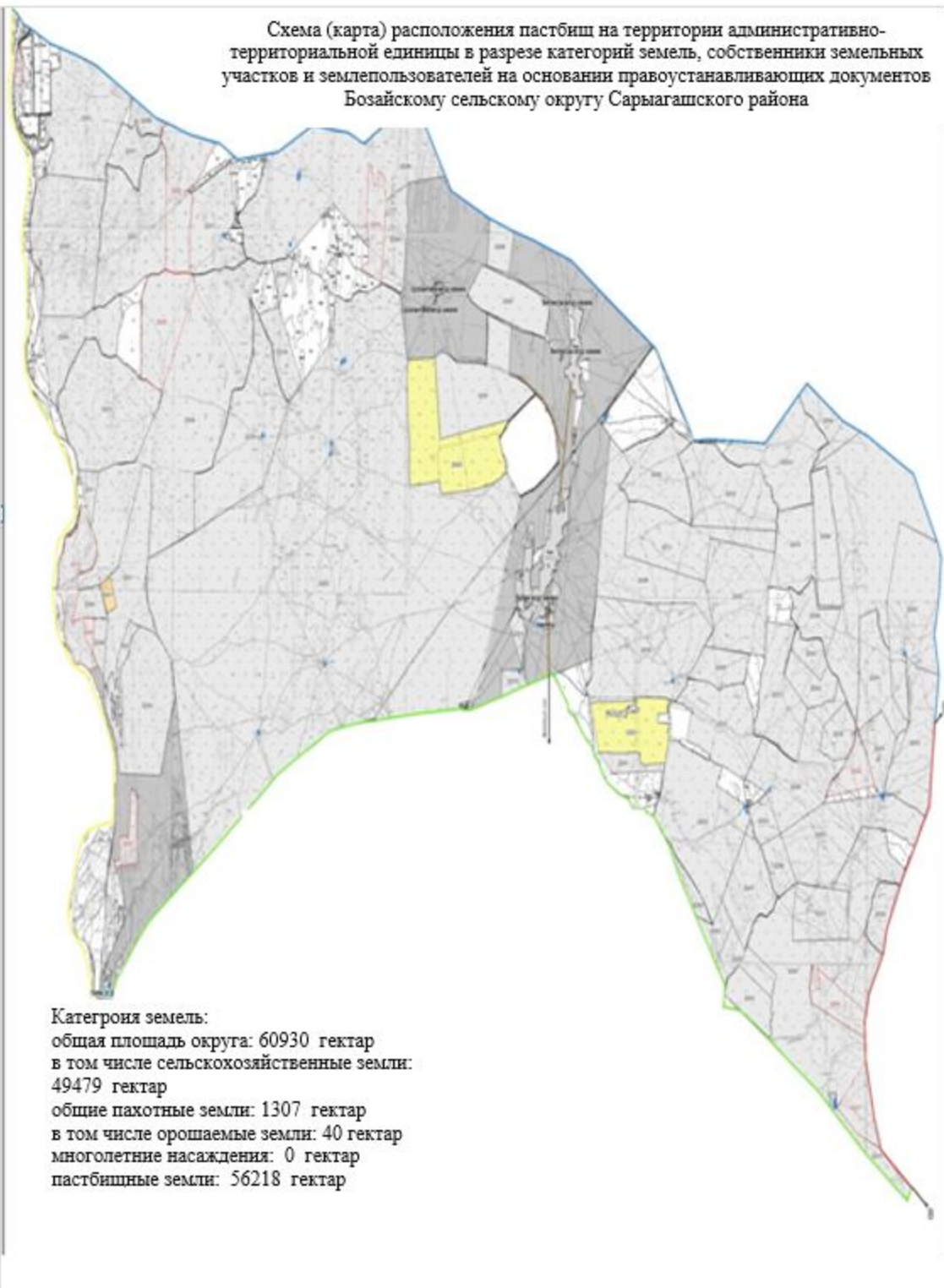
График потребности в пастбище скота сельскохозяйственных животных:

№	Поголовья скота и требуемая площадь пастбищных земель, гектар			

	Населенные пункты	Общая площадь пастбищ в населенных пунктах, гектар	Лощадь	Норма, гектар	Необходимые пастбища, гектар	Крупнорогатый скот
1	2	3	4	5	6	7
1	Бозай	36000	609	10	6090	2534
2	Тентексай	6050	265	10	2650	426
3	Тартогай	3890	52	10	520	81
4	Шолан-тобе	10278	78	10	780	209
	Всего	56 218	1004	10	10040	3250

Норма , гектар	Необходимые пастбища, гектар	Мелкорогатый скот	Норма , гектар	Необходимые пастбища, гектар	Общая площадь необходимых пастбищ, гектар	Разница между общей пастбищей и необходимой пастбищ в населенных пунктах, (-,+)
8	9	10	11	12	13	14
8	20272	39603	2	79206	105568	-69568
8	3408	10720	2	21440	27498	-21448
8	648	1835	2	3670	4838	-948
8	1672	5556	2	11112	13564	-3286
8	26000	57714	2	115428	151468	-95290

Схема (карта) расположения пастбищ на территории административно-территориальной единицы в разрезе категорий земель, собственники земельных участков и землепользователей на основании правоустанавливающих документов
Бозайскому сельскому округу Сарыагашского района



Категория земель:
общая площадь округа: 60930 гектар
в том числе сельскохозяйственные земли:
49479 гектар
общие пахотные земли: 1307 гектар
в том числе орошаемые земли: 40 гектар
многолетние насаждения: 0 гектар
пастбищные земли: 56218 гектар

Календарный график по использованию пастбищ, устанавливающий сезонные маршруты выпаса в передвижении сельскохозяйственных животных Бозайскому сельскому округу Сарыагашского района

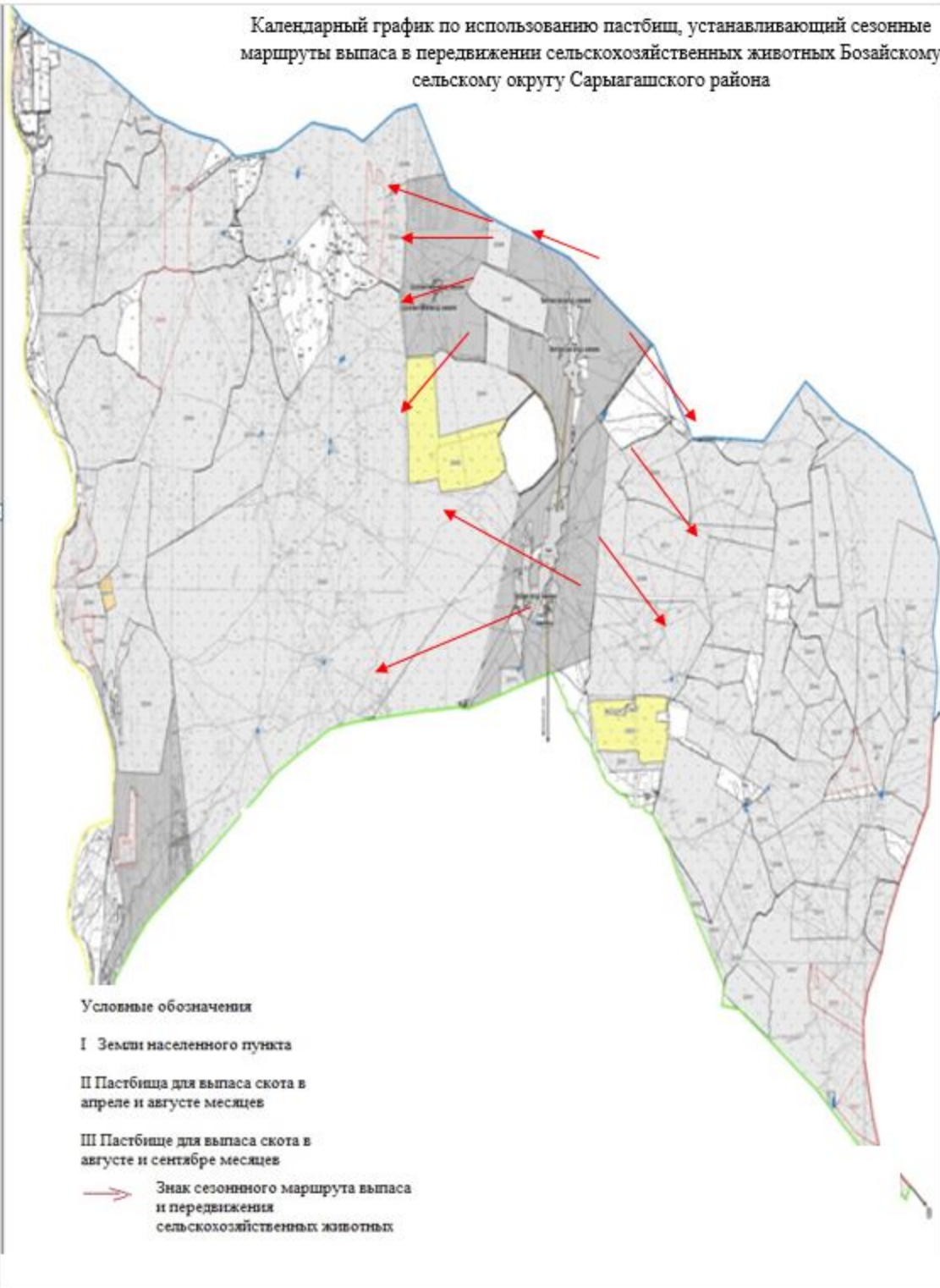
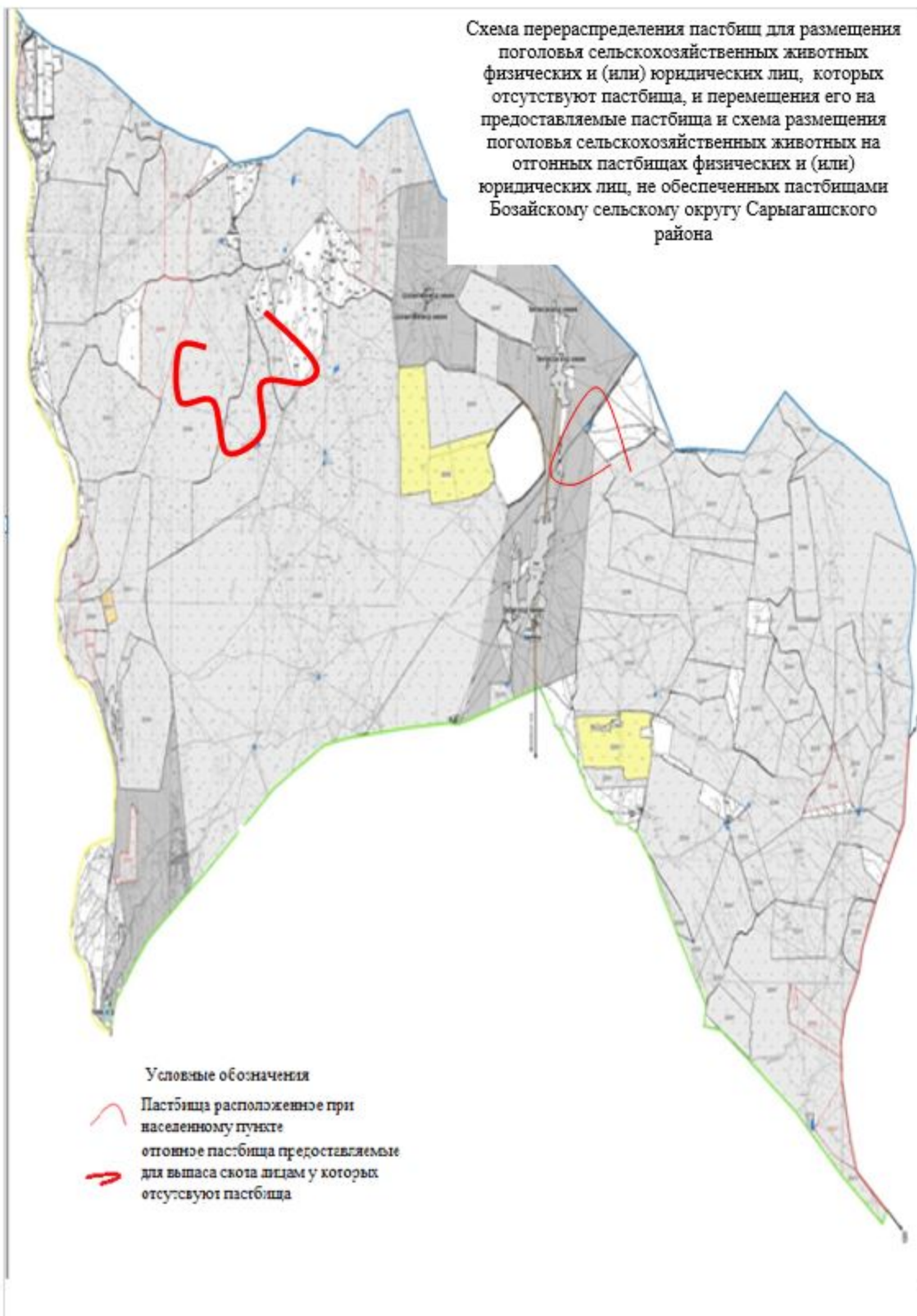
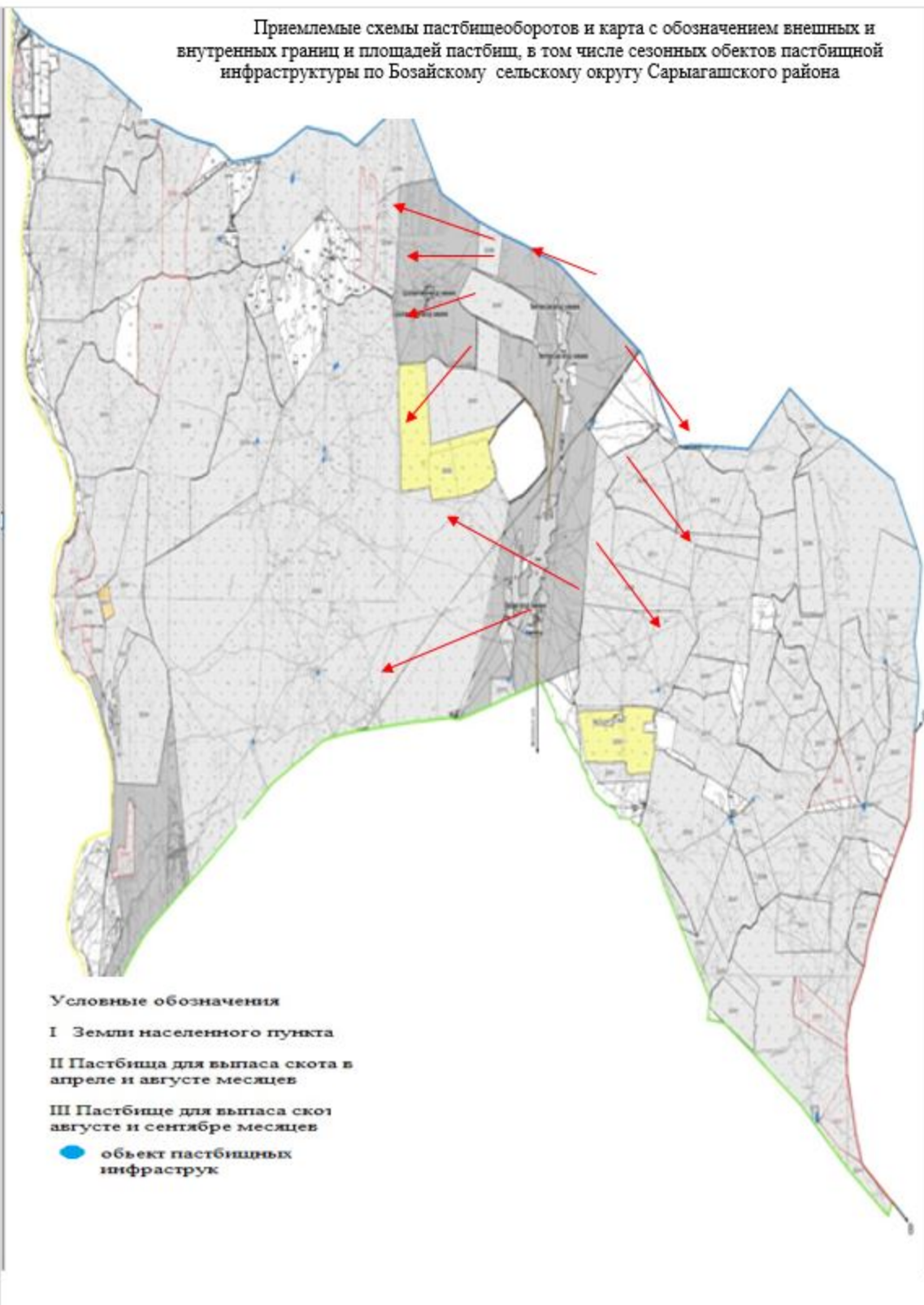
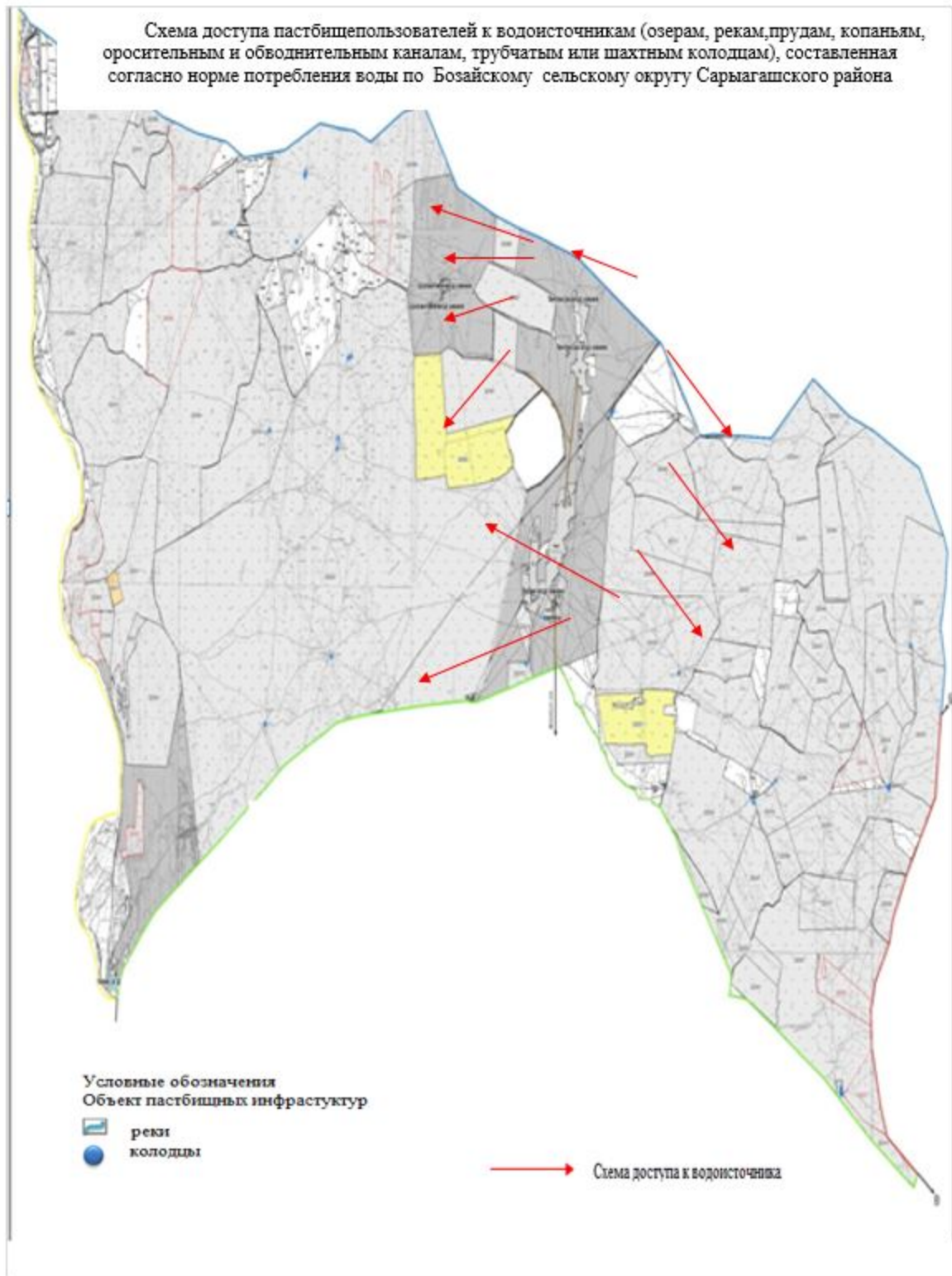


Схема перераспределения пастбищ для размещения поголовья сельскохозяйственных животных физических и (или) юридических лиц, которых отсутствуют пастбища, и перемещения его на предоставляемые пастбища и схема размещения поголовья сельскохозяйственных животных на отгонных пастбищах физических и (или) юридических лиц, не обеспеченных пастбищами Бозайскому сельскому округу Сарыагашского района



Приемлемые схемы пастбищеоборотов и карта с обозначением внешних и внутренних границ и площадей пастбищ, в том числе сезонных объектов пастбищной инфраструктуры по Бозайскому сельскому округу Сарыагашского района





9. Дарбазинский сельский округ.

Центр-поселок Дарбаза.

Населенные пункты-Дарбаза, Жана ауыл, Таскудык,Ердауыт, Курысай, 51-разъезд, Сарысу, 50-разъезд.

Количество населения-8055 человек.

Общая площадь округа – 65122 гектар.

В том числе:

сельскохозяйственные земли-57745 гектар;

общие пахотные земли-17668 гектар;

пастбищные земли-47220 гектар.

Данные о количестве поголовья скота сельскохозяйственных животных по населенным пунктам:

№	Населенные пункты	Верблюд	Лошадь	Крупнорогатый скот	Мелкорогатый скот
1	Дарбаза	-	150	2834	27600
2	Жана ауыл	-	25	200	3500
3	Таскудык	-	30	380	7500
4	Ердауыт	-	150	280	7500
5	Курысай	-	79	270	6700
6	51-разъезд	-	250	550	8470
7	Сарысу	-	350	490	20000
8	50-разъезд	-	100	280	6580
	Всего	-	1134	5284	87850

Данные о ветеринарно-санитарных учреждениях:

№	Населенные пункты	Ветеринарные станции	К у п к а мелкорогатого скота	Пункт искусственного осеменения	Биотермические котловины
1	Дарбаза	1	2	-	1
2	Жана ауыл	-	1	-	-
3	Таскудык	-	1	-	-
4	Ердауыт	-	1	-	-
5	Курысай	-	1	-	-
6	51-разъезд	-	1	-	-
7	Сарысу	-	1	-	-
8	50-разъезд	-	-	-	-
	Всего	1	8	-	1

График календаря использования пастбищ для распределения сельскохозяйственных животных и сезонных маршрутов распространения. Продолжительность пастбищного периода следующая:

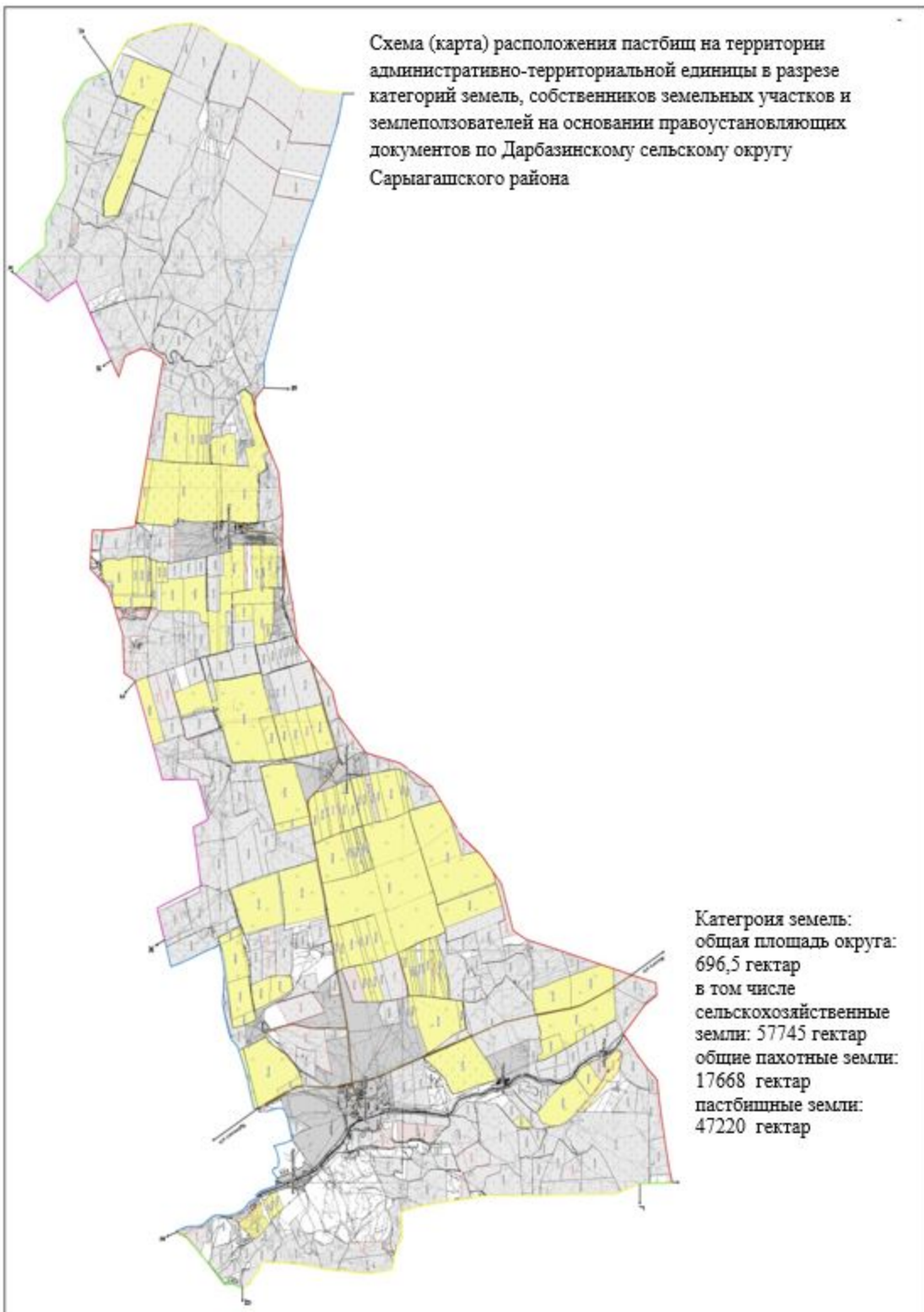
№	Форма выпуска, срок перегона скота в пастбищах зоне	Срок возврата скота в пастбищах зоне выпуска	Примечание
1	Апрель - май	Август - сентябрь	

График потребности в пастбище скота сельскохозяйственных животных:

№	Населенные пункты	Общая площадь пастбищ в населенных пунктах, гектар	Поголовья скота и требуемая площадь пастбищных земель, гектар			
			Площадь	Норма, гектар	Необходимые пастбища, гектар	Крупнорогатый скот
1	2	3	4	5	6	7
1	Дарбаза	12873	140	10	1400	2365
2	Жана ауыл	2800	20	10	200	192
3	Таскудык	2984	20	10	200	360
4	Ердауыт	3608	147	10	1470	275
5	Курыйсай	2372	74	10	740	260
6	51-разъезд	3440	240	10	2400	540
7	Сарысу	14725	342	10	3420	479
8	50-разъезд	2840	100	10	1000	274
	Всего	47220	1083	10	10830	4745

Норма, гектар	Необходимые пастбища, гектар	Мелкорогатый скот	Норма, гектар	Необходимые пастбища, гектар	Общая площадь необходимых пастбищ, гектар	Разница между общей пастбищей и необходимой пастбищ в населенных пунктах, (-,+)
8	9	10	11	12	13	14
8	18920	27450	2	54900	75220	-62347
8	1536	3450	2	6900	8636	-5836
8	2880	7425	2	14850	17930	-14946
8	2200	7475	2	14950	18620	-15012
8	2080	6655	2	13310	16130	-13758
8	4320	8400	2	16800	23520	-20080
8	3832	19938	2	39876	47128	-32403
8	2192	6555	2	13110	16302	-13462
8	37960	87348	2	174696	223486	-176266

Схема (карта) расположения пастбищ на территории административно-территориальной единицы в разрезе категорий земель, собственников земельных участков и землепользователей на основании правоустанавливающих документов по Дарбазинскому сельскому округу Сарыагашского района



Категория земель:
общая площадь округа:
696,5 гектар
в том числе
сельскохозяйственные
земли: 57745 гектар
общие пахотные земли:
17668 гектар
пастбишные земли:
47220 гектар

Приемлемые схемы пастбищеоборотов и карта с обозначением внешних и внутренних границ и площадей пастбищ, в том числе сезонных объектов пастбищной инфраструктуры по Дарбазинскому сельскому округу Сарыагашского района

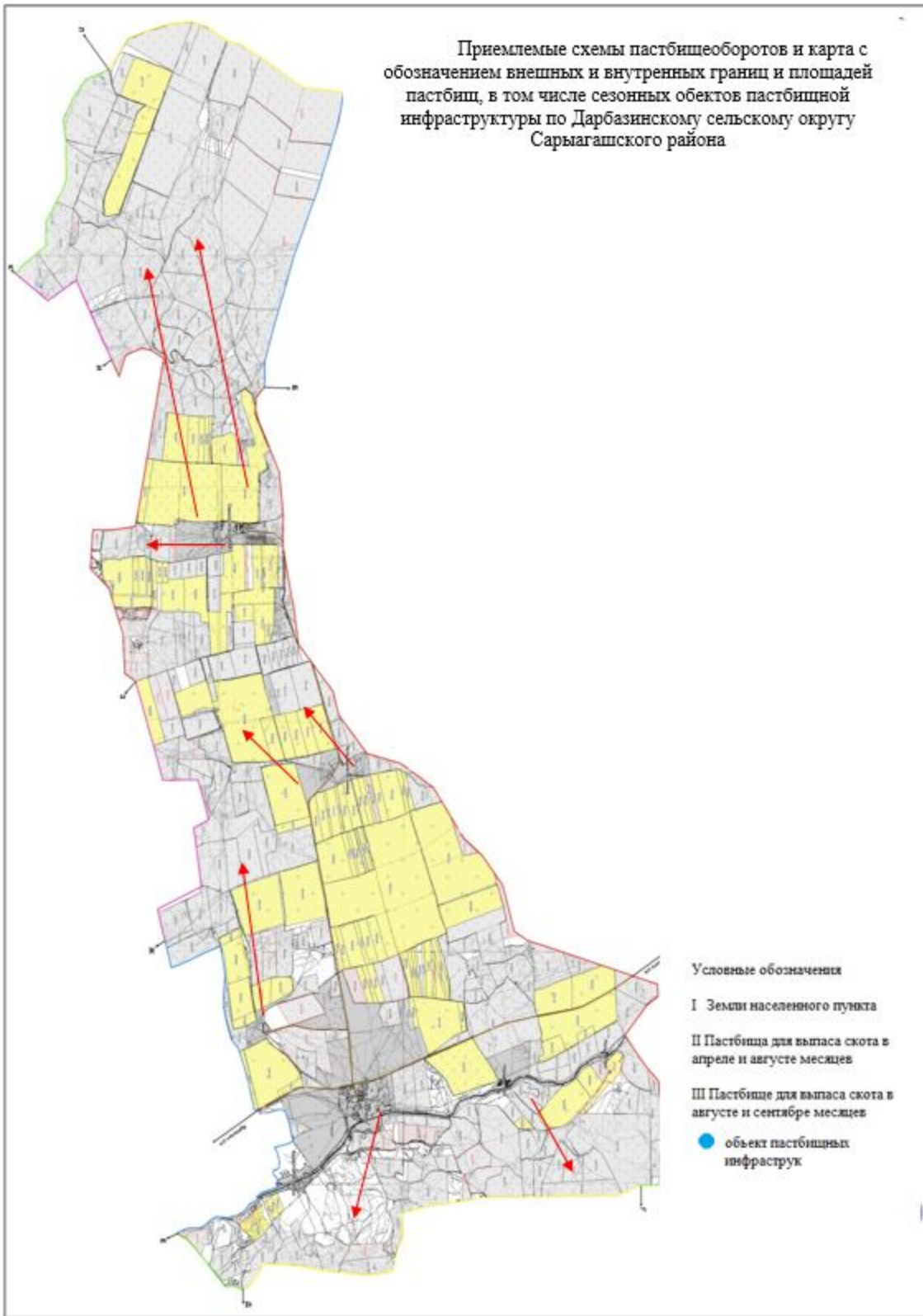


Схема доступа пастбищепользователей к водонесущим (озерам, рекам, прудам, копаням, оросительным и обводнительным каналам, трубчатым или шахтным колодцам), составленная согласно норме потребления воды по Дарбазинскому сельскому округу Сарыагашского района

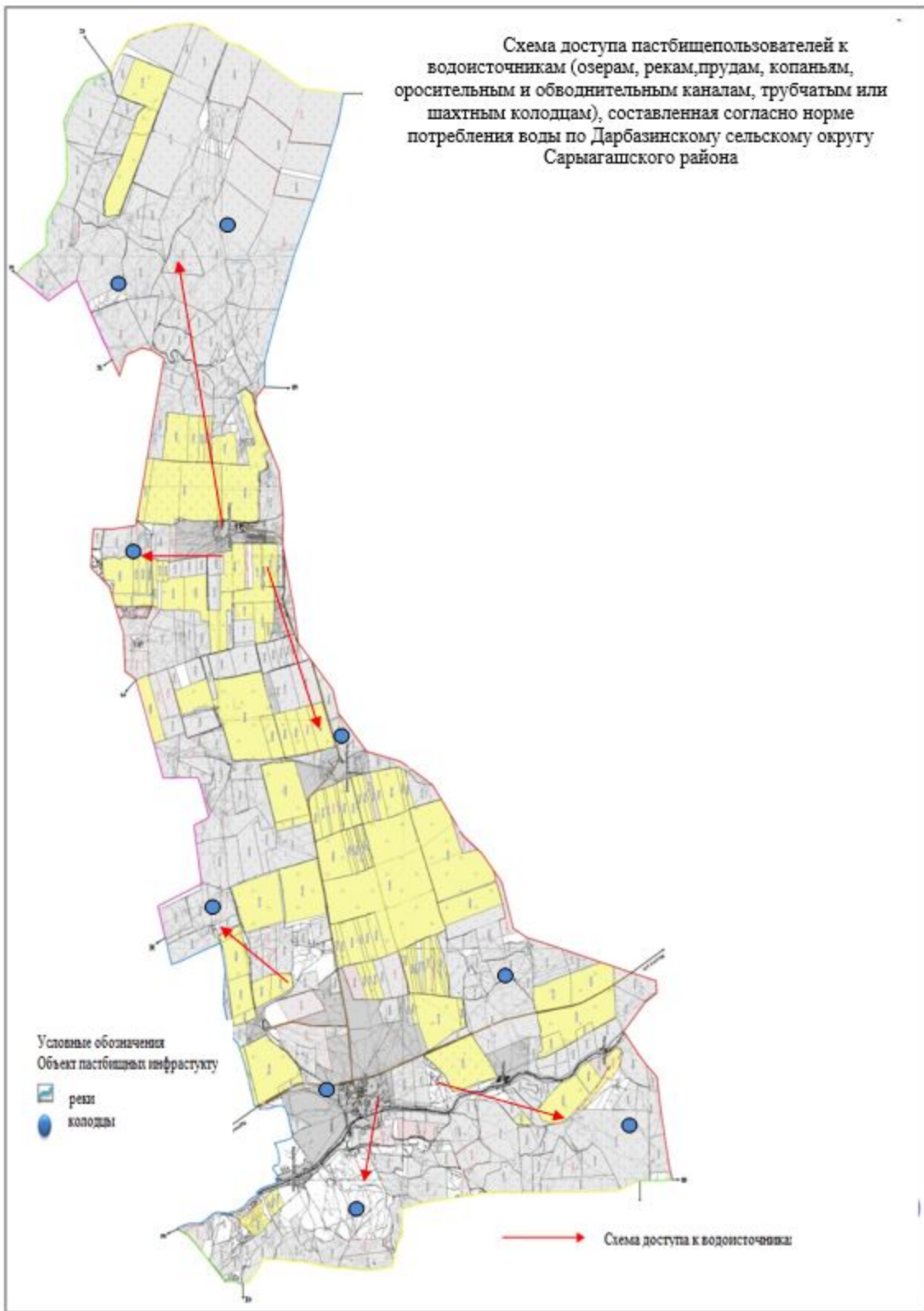
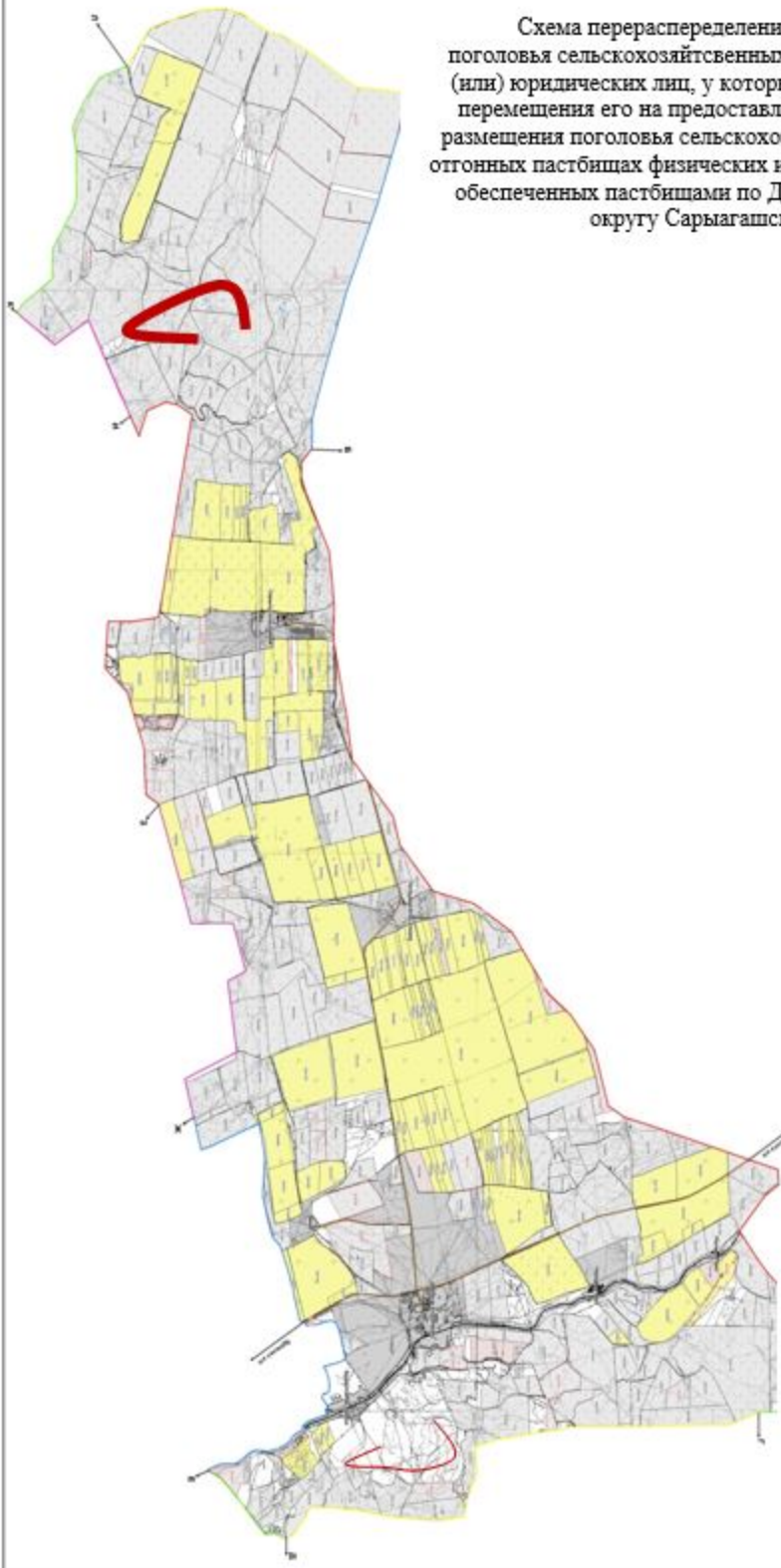


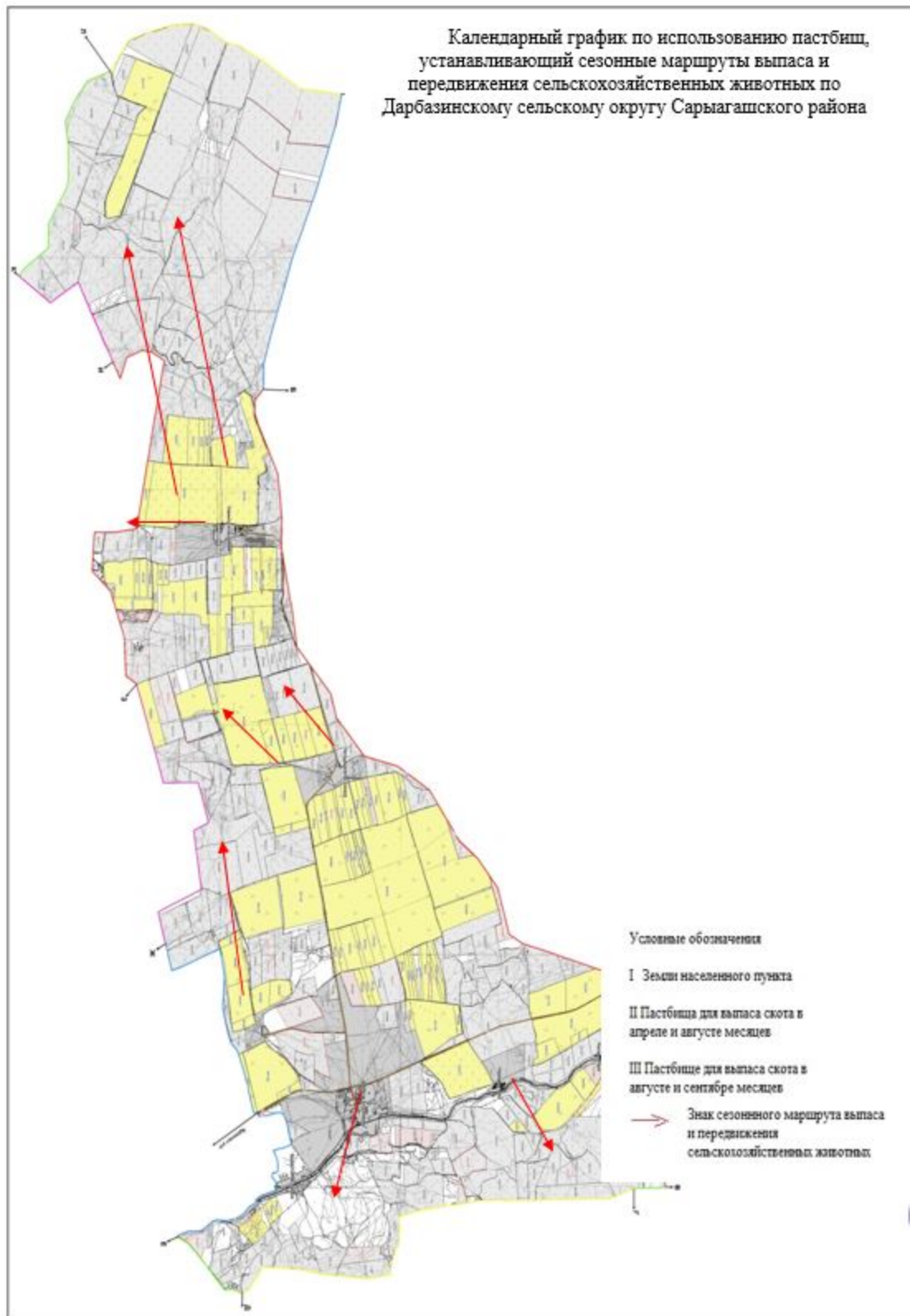
Схема перераспределения пастбищ для размещения поголовья сельскохозяйственных животных физических и (или) юридических лиц, у которых отсутствует пастбища, и перемещения его на предоставляемые пастбища и схема размещения поголовья сельскохозяйственных животных на отгонных пастбищах физических и (или) юридических лиц не обеспеченных пастбищами по Дарбазинскому сельскому округу Сарыагашского района



Условные обозначения

- Пастбища расположенные при населенному пункте
- отгонные пастбища предоставляемые для выгона скота лицам у которых отсутствует пастбища

Календарный график по использованию пастбищ,
устанавливающий сезонные маршруты выпаса и
передвижения сельскохозяйственных животных по
Дарбазинскому сельскому округу Сарыагашского района



10. Дербисекский сельский округ.
Центр-село Дербисек.
Населенные пункты- Дербисек, Атамекен.
Количество населения-15737 человек.

Общая площадь округа-20982 гектар.

В том числе:

сельскохозяйственные земли-17979 гектар;

общие пахотные земли-4833 гектар;

орошаемые земли-4217 гектар;

многолетние насаждения-173 гектар;

пастбищные земли-12973 гектар.

Данные о количестве поголовья скота сельскохозяйственных животных по населенным пунктам:

№	Населенные пункты	Верблюд	Лошадь	Крупнорогатый скот	Мелкорогатый скот
1	Дербисек	-	500	1900	28000
2	Атамекен	-	130	521	5451
	Всего	-	630	2421	33451

Данные о ветеринарно-санитарных учреждениях:

№	Населенные пункты	Ветеринарные станции	К у п к а мелкорогатого скота	Пункт искусственного осеменения	Биотермические котловины
1	Дербисек	1	1	1	1
2	Атамекен	-	-	-	-
	Всего	1	1	1	1

График календаря использования пастбищ для распределения сельскохозяйственных животных и сезонных маршрутов распространения. Продолжительность пастбищного периода следующая:

№	Форма выпуска, срок перегона скота в пастбищах зоне	Срок возврата скота в пастбищах зоне выпуска	Примечание
1	Апрель - май	Август - сентябрь	

График потребности в пастбище скота сельскохозяйственных животных:

№	Населенные пункты	Общая площадь пастбищ в населенных пунктах, гектар	Поголовья скота и требуемая площадь пастбищных земель, гектар			
			Лошадь	Норма, гектар	Необходимые пастбища, гектар	Крупнорогатый скот
1	2	3	4	5	6	7

1	Дербисек	8000	475	10	4750	1646
2	Атамекен	4973	130	10	1300	521
	Всего	12973	605	10	6050	2167

Норма , гектар	Необходимые пастбища, гектар	Мелкорогатый скот	Норма , гектар	Необходимые пастбища, гектар	Общая площадь необходимых пастбищ, гектар	Разница между общей пастбищей и необходимой пастбищ в населенных пунктах, (-,+)
8	9	10	11	12	13	14
8	13168	27693	2	55386	73304	-65304
8	4168	5451	2	10902	16370	-11397
8	17336	33144	2	66288	89674	-76701

Схема (карта) расположения пастбищ на территории административно-территориальной единицы в разрезе категорий земель, собственников земельных участков и землепользователей на основании правоустанавливающих документов по Дербисекскому сельскому округу Сарыагашского

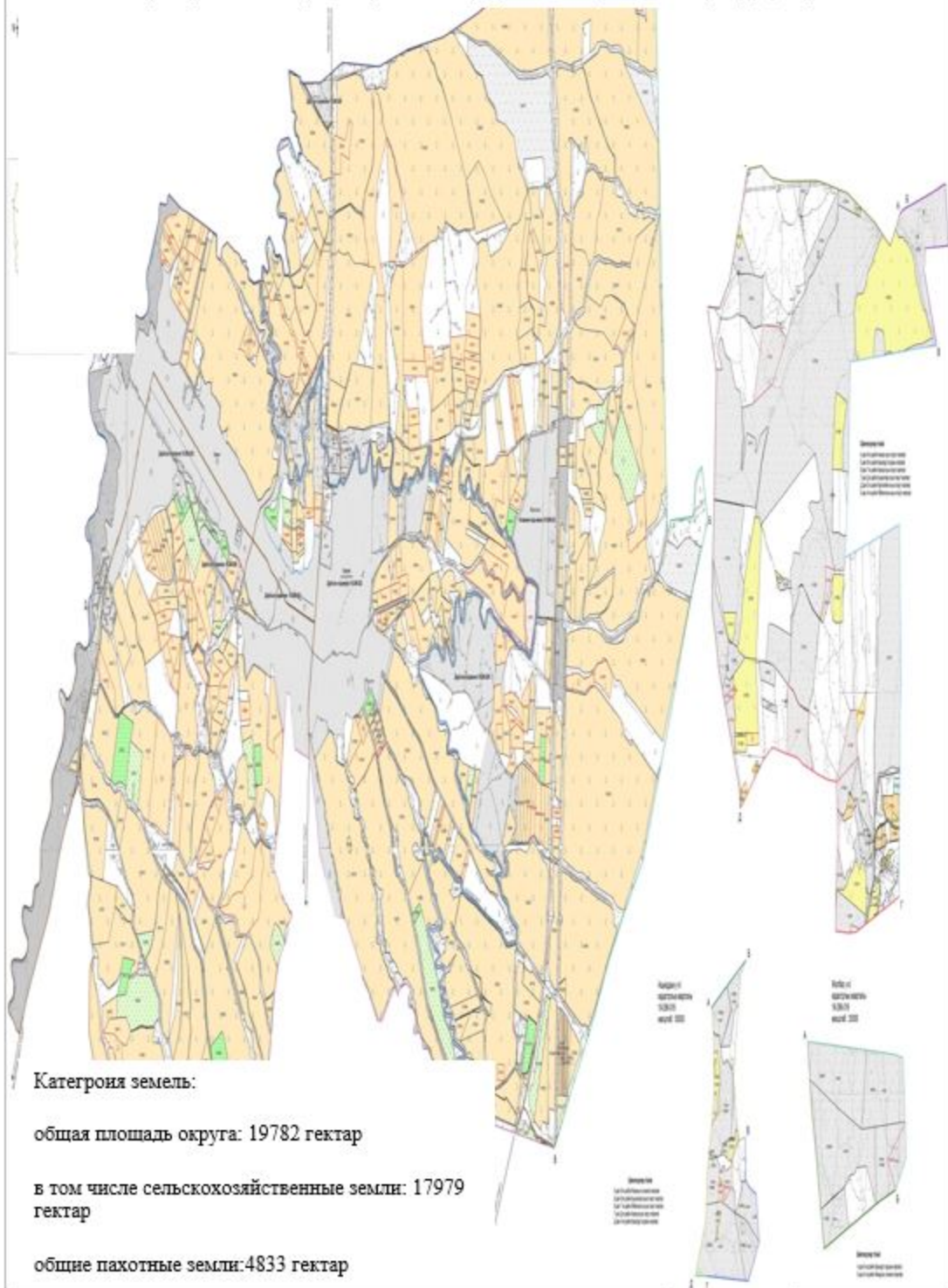
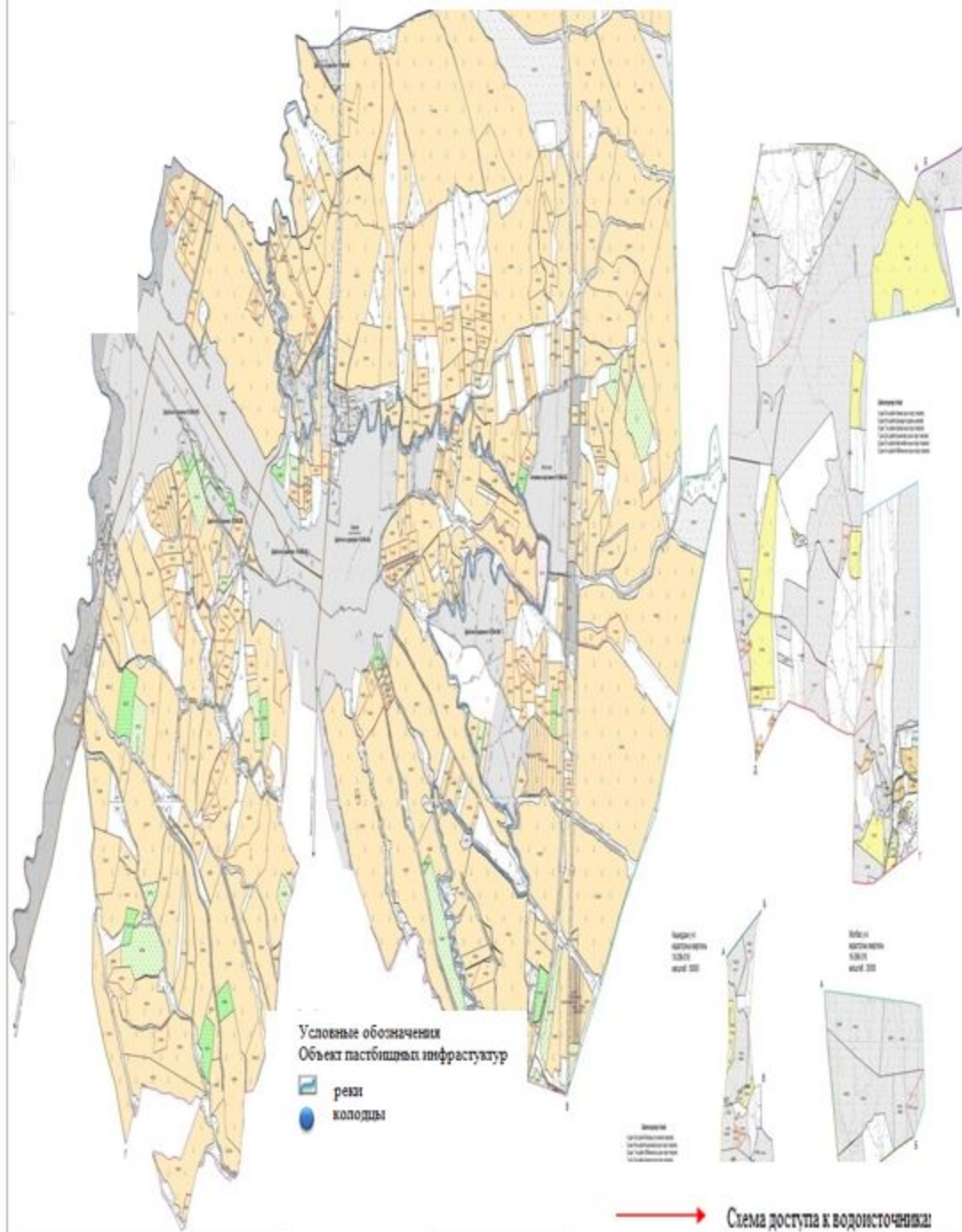


Схема доступа пастбищепользователей к водисточникам (озерам, рекам, прудам, копаньям, оросительным и обводнительным каналам, трубчатым или шахтным колодцам), составленная согласно норме потребления воды по Дербисекскому сельскому округу Сарыагашского района



Приемлемые схемы пастбищеоборотов и карта с обозначением внешних и внутренних границ и площадей пастбищ, в том числе сезонных объектов пастбищной инфраструктуры по Дербисекскому сельскому округу Сарыагашского района

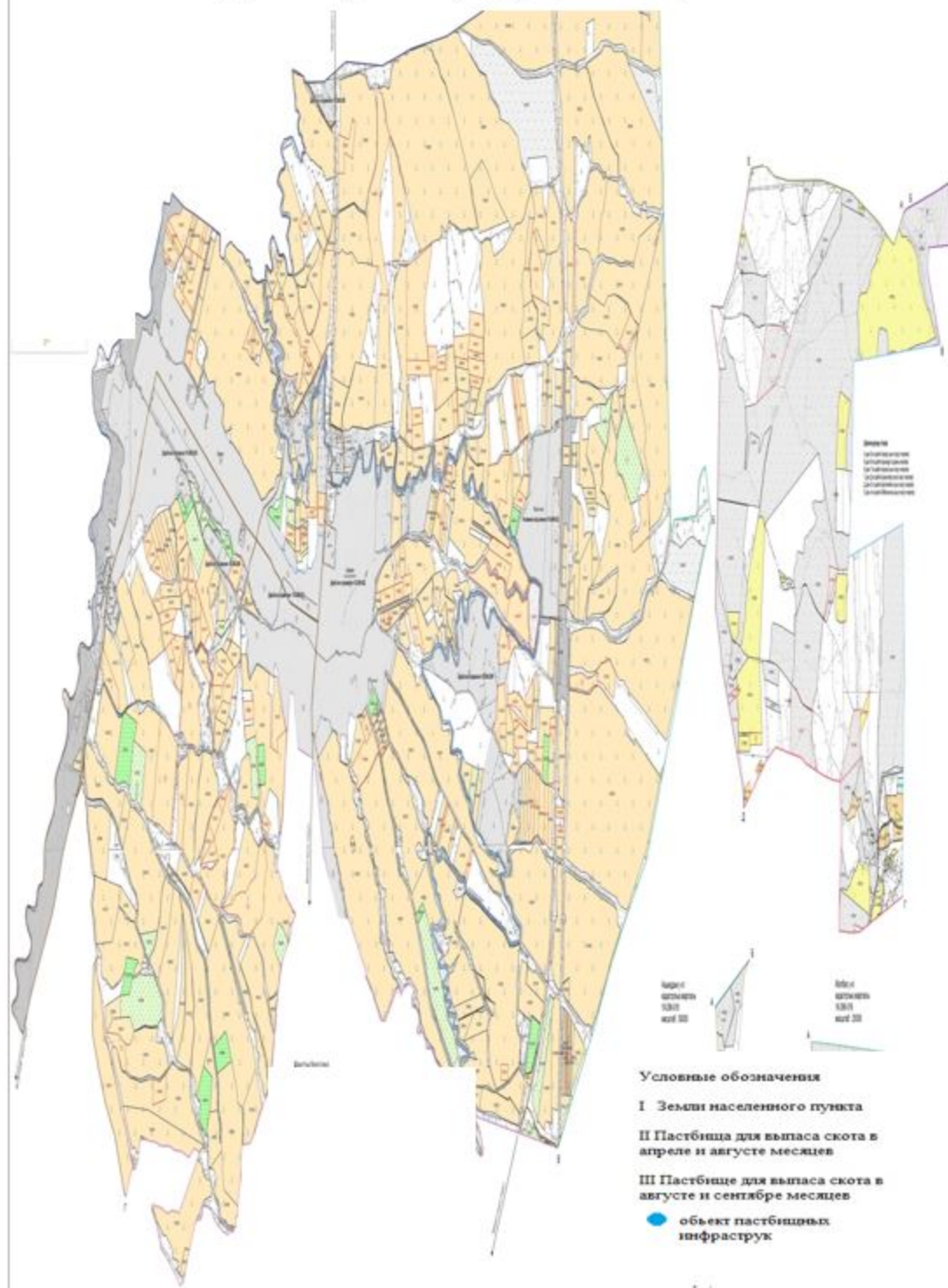
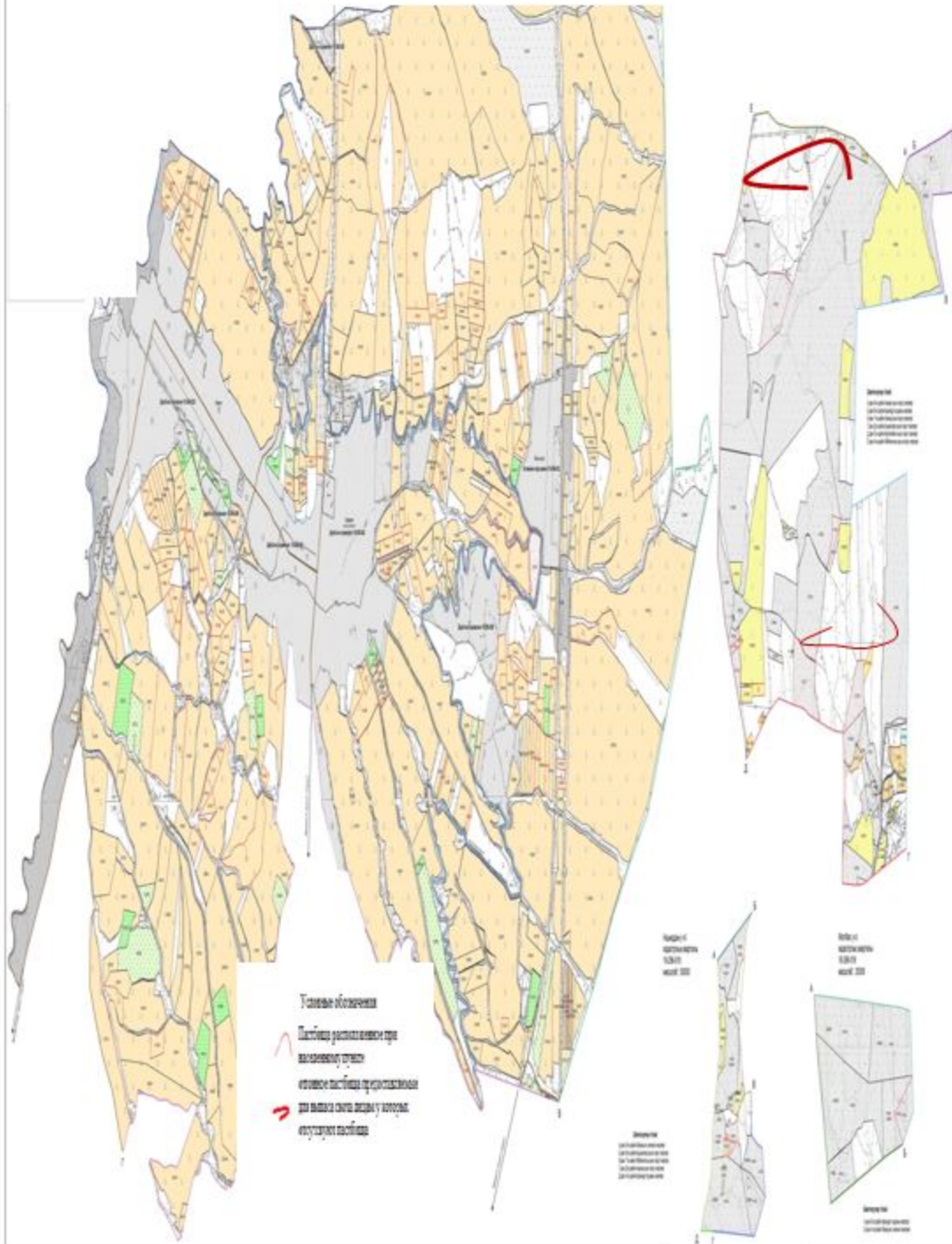
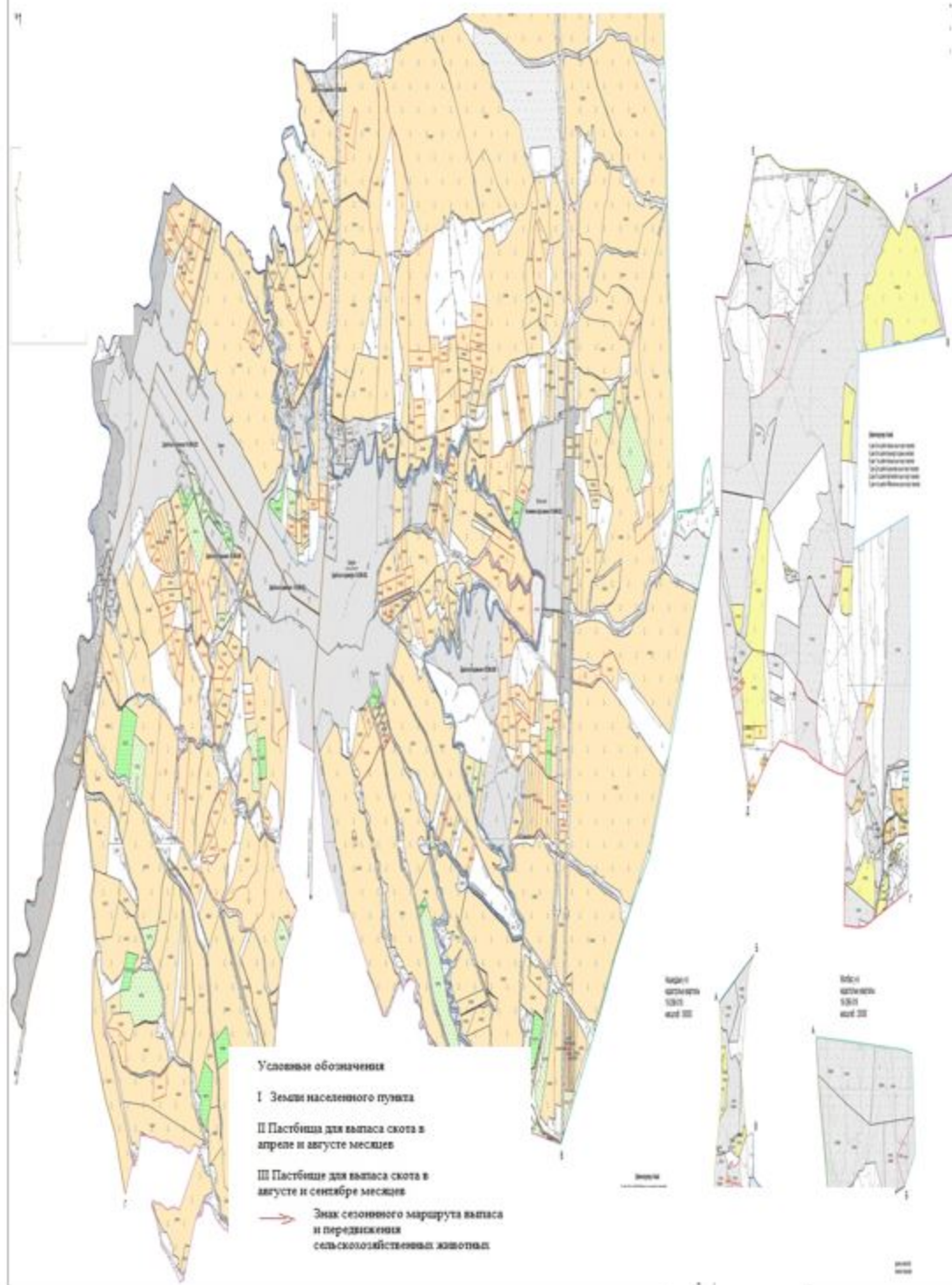


Схема перераспределения пастбищ для размещения поголовья сельскохозяйственных животных физических и (или) юридических лиц, у которых отсутствует пастбища, и перемещения его на предоставляемые пастбища и схема размещения поголовья сельскохозяйственных животных на отгонных пастбищах физических и (или) юридических лиц не обеспеченных пастбищами по Дербисекскому сельскому округу Сарыагашского района



Календарный график по использованию пастбищ, устанавливающий сезонные маршруты выпаса и передвижения сельскохозяйственных животных по Дербисекскому сельскому округу Сарыагашского района



11. Жузимдикский сельский округ.

Центр-село Жузимдик.

Населенные пункты- Жузимдик, Онтустик, Аксу, Бирлесу.

Количество населения-4426 человек.

Общая площадь округа-7028 гекта.

В том числе:

сельскохозяйственные земли-6551 гектар;

общие пахотные земли-1726 гектар;

орошаемые земли-1442 гектар;

многолетние насаждения-9 гектар;

пастбищные земли-4516 гектар.

Данные о количестве поголовья скота сельскохозяйственных животных по населенным пунктам:

№	Населенные пункты	Верблюд	Лошадь	Крупнорогатый скот	Мелкорогатый скот
1	Жузимдик	-	240	1306	5917
2	Онтустик	-	19	116	605
3	Аксу	-	10	74	737
4	Бирлесу	-	186	633	3097
	Всего	-	455	2129	10356

Данные о ветеринарно-санитарных учреждениях:

№	Населенные пункты	Ветеринарные станции	К у п к а мелкорогатого скота	Пункт искусственного осеменения	Биотермические котлованы
1	Жузимдик	1	-	-	1
2	Онтустик	-	2	1	-
3	Аксу	-	-	-	-
4	Бирлесу	-	-	-	-
	Всего	1	2	1	1

График календаря использования пастбищ для распределения сельскохозяйственных животных и сезонных маршрутов распространения. Продолжительность пастбищного периода следующая:

№	Форма выпуска, срок перегона скота в пастбищах зоне	Срок возврата скота в пастбищах зоне выпуска	Примечание
1	Апрель - май	Август - сентябрь	

График потребности в пастбище скота сельскохозяйственных животных:

№	Поголовья скота и требуемая площадь пастбищных земель, гектар

	Населенные пункты	Общая площадь пастбищ в населенных пунктах, гектар	Лощадь	Норма, гектар	Необходимые пастбища, гектар	Крупнорогатый скот
1	2	3	4	5	6	7
1	Жузимдик	1822,8	194	10	1940	1106
2	Онтустик	911,4	12	10	120	106
3	Аксу	1326,1	8	10	80	65
4	Бирлесу	455,7	130	10	1300	496
	Всего	4516	344	10	3440	1773

Норма , гектар	Необходимые пастбища, гектар	Мелкорогатый скот	Норма , гектар	Необходимые пастбища, гектар	Общая площадь необходимых пастбищ, гектар	Разница между общей пастбищей и необходимой пастбищ в населенных пунктах, (-,+)
8	9	10	11	12	13	14
8	8848	5868	2	11736	22524	-20701,2
8	848	558	2	1116	2084	-1172,6
8	520	689	2	1378	1978	-651,9
8	3968	3048	2	6096	11364	-10908,3
8	14184	10163	2	20326	37950	-33434

Схема доступа пастбищепользователей к водисточникам (озерам, рекам, прудам, копаньям, оросительным и обводнительным каналам, трубчатым или шахтным колодцам), составленная согласно норме потребления воды по Жүзимдикскому сельскому округу Сарыагашского района

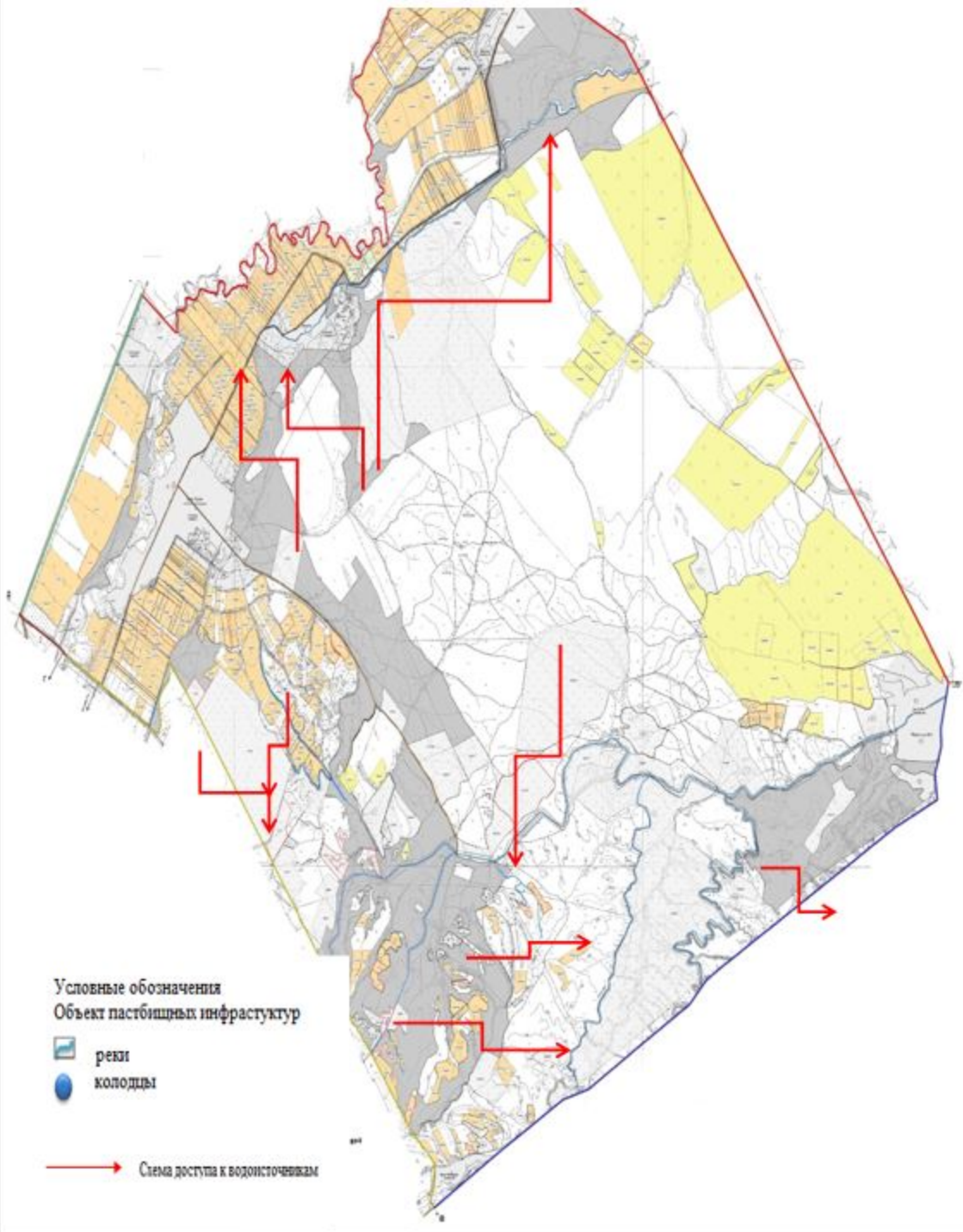
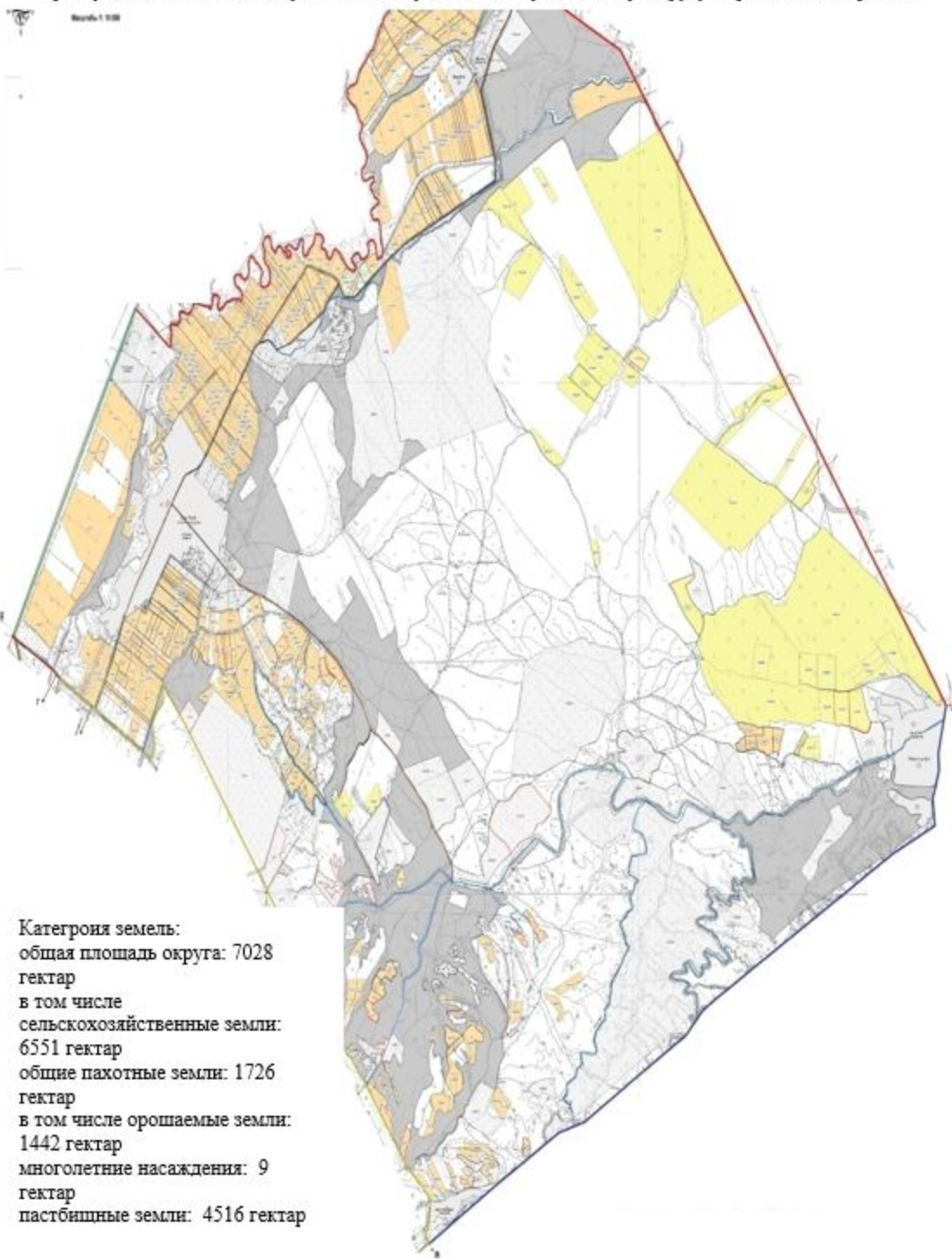
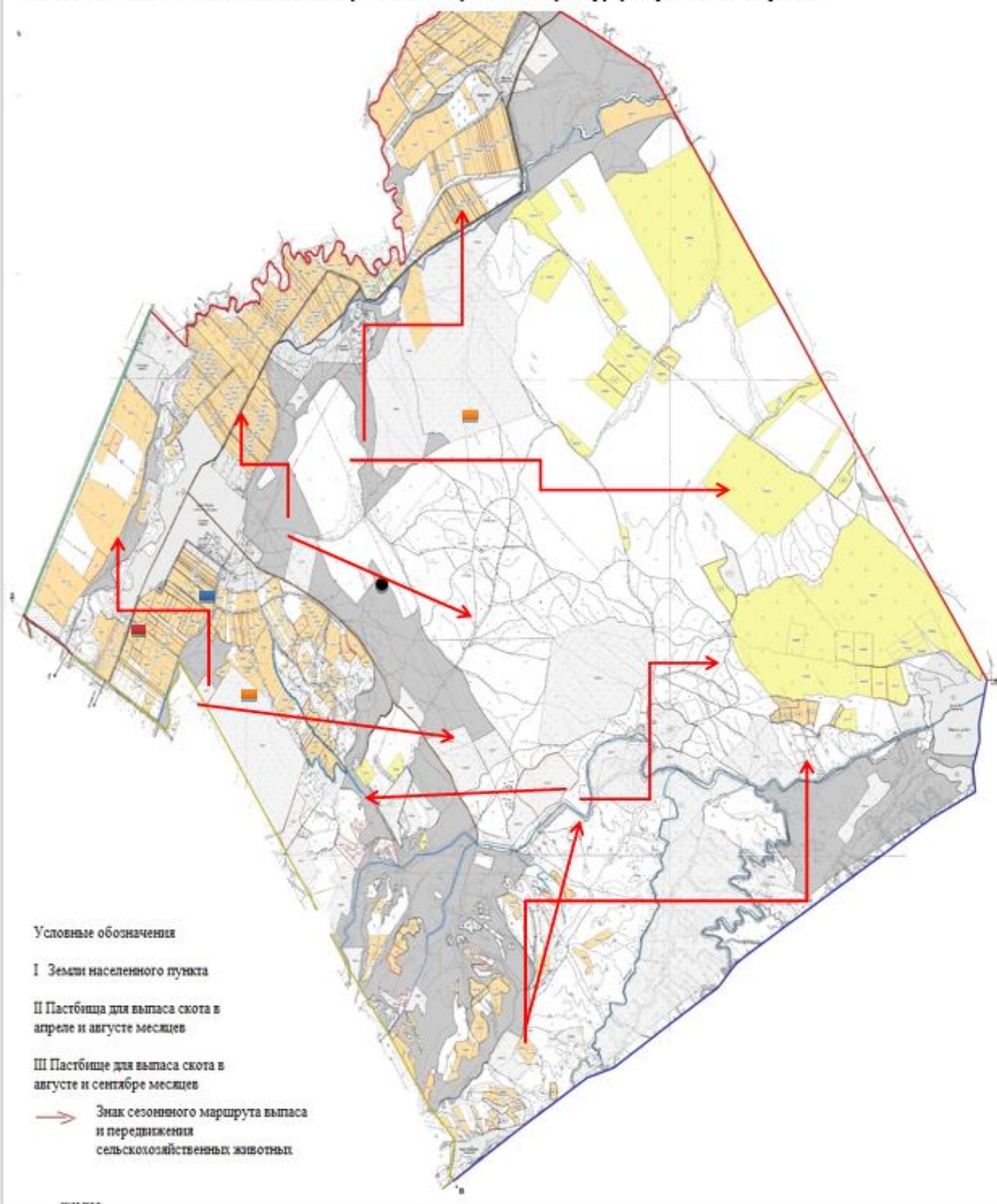


Схема (карта) расположения пастбищ на территории административно-территориальной единицы в разрезе категорий земель, собственники земельных участков и землепользователей на основании правоустанавливающих документов по Жумдикскому сельскому округу Сарыагашского района



Календарный график по использованию пастбищ, устанавливающий сезонные маршруты выпаса в передвижении сельскохозяйственных животных по Жузимдикскому сельскому округу Сарыагашского района



Приемлемые схемы пастбищеоборотов и карта с обозначением внешних и внутренних границ и площадей пастбищ, в том числе сезонных объектов пастбищной инфраструктуры по Жужимдикскому округу Сарыагашского района

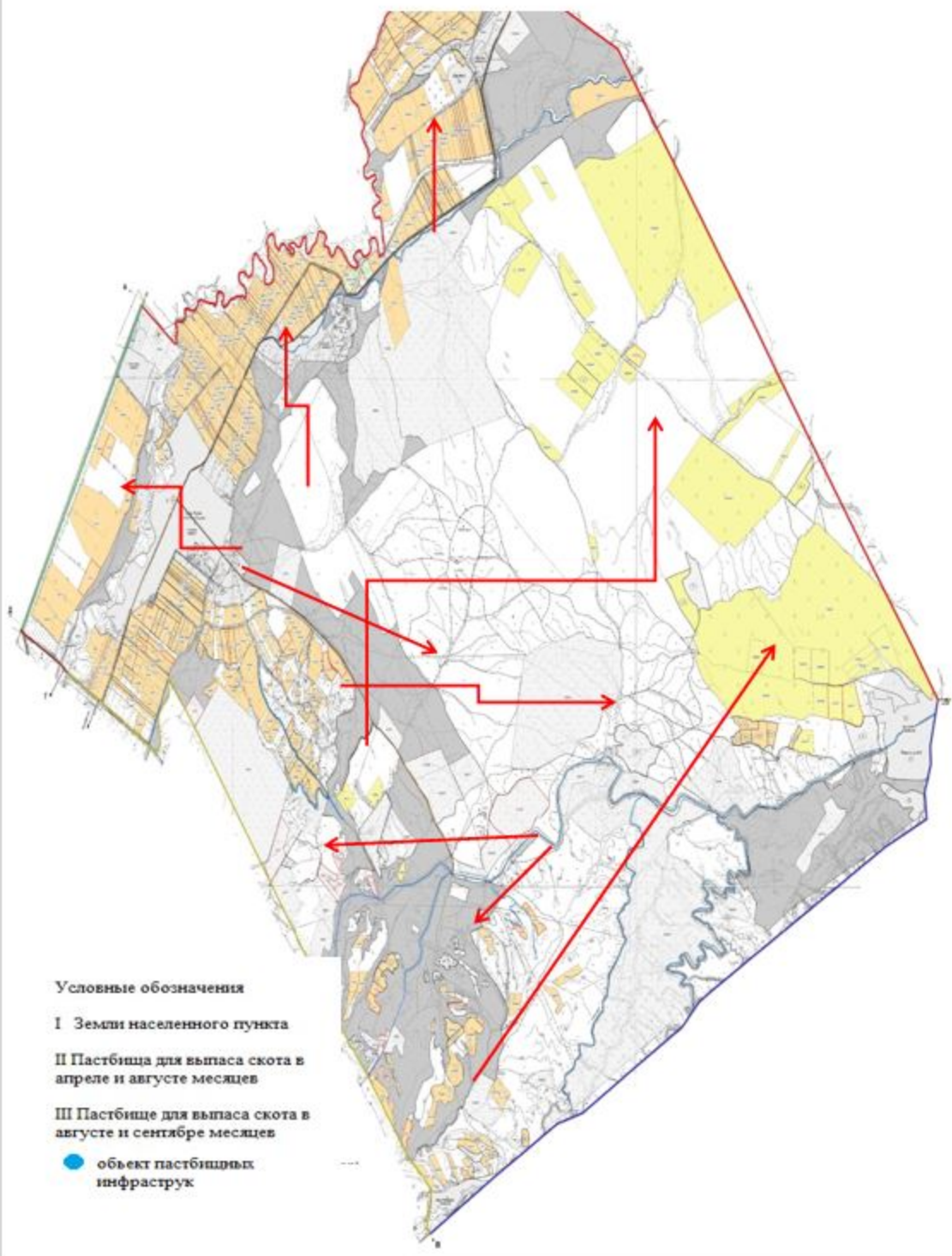
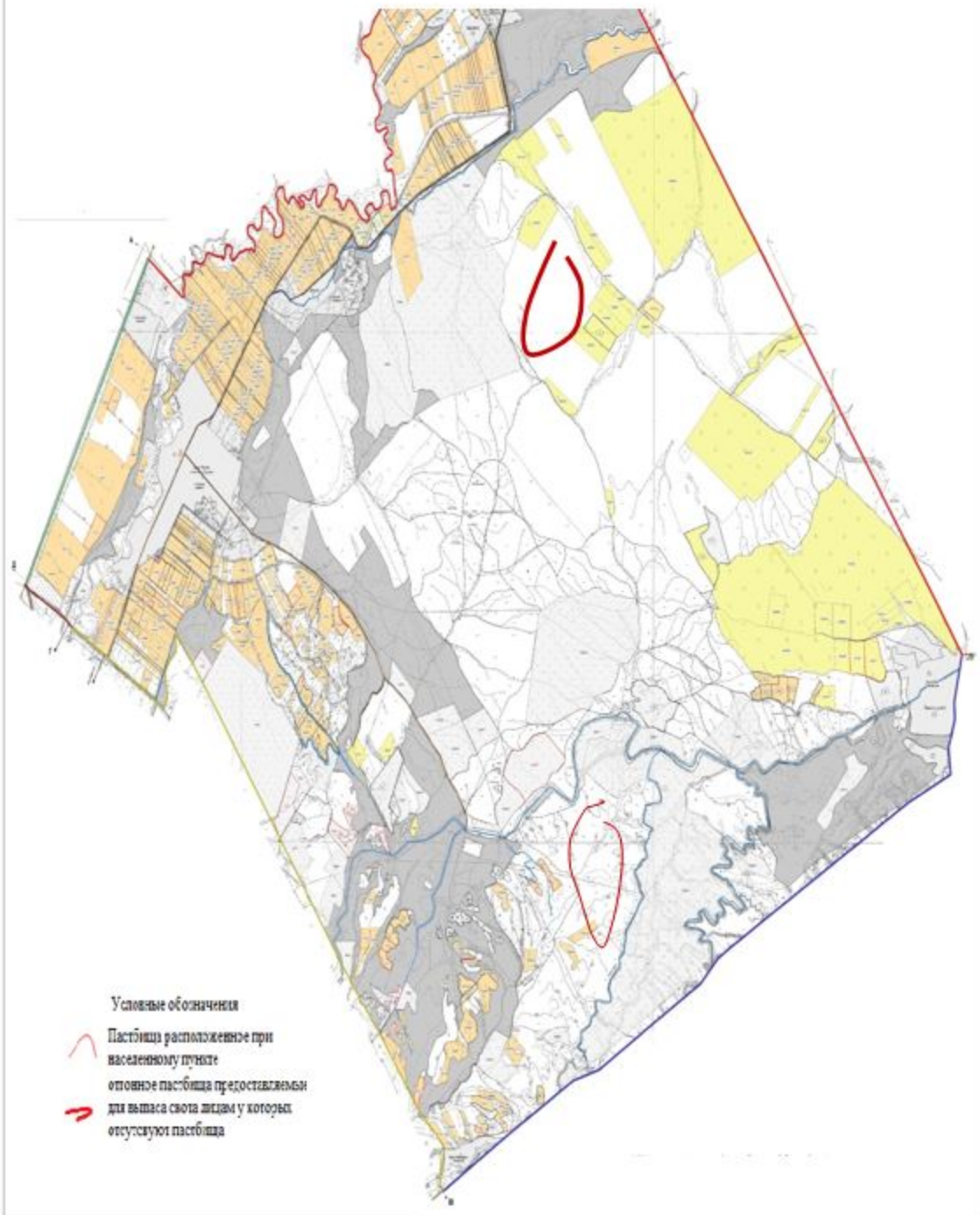


Схема перераспределения пастбищ для размещения поголовья сельскохозяйственных животных физических и (или) юридических лиц, которых отсутствуют пастбища, и перемещения его на предоставляемые пастбища и схема размещения поголовья сельскохозяйственных животных на отгонных пастбищах физических и (или) юридических лиц, не обеспеченных пастбищами
Жузиндикскому сельскому округу Сарыагашского района



12. Бирлесуский сельский округ.

Центр-село Бирлесу.

Населенные пункты- Казакстан, 28-гвардия, Дихан, Беркели.

Количество населения-5095 человек.

Общая площадь округа-3296 гектар.

В том числе:

сельскохозяйственные земли-2784гектар;

общие пахотные земли-1552 гектар;

орошаемые земли-1552 гектар;

пастбищные земли-1129 гектар.

Данные о количестве поголовья скота сельскохозяйственных животных по населенным пунктам:

№	Населенные пункты	Верблюд	Лошадь	Крупнорогатый скот	Мелкорогатый скот
1	Казакстан	-	72	1383	3582
2	28-гвардия	-	185	833	2045
3	Дихан	-	4	202	393
4	Берекели	-	3	282	765
	Всего	-	264	2700	6785

Данные о ветеринарно-санитарных учреждениях:

№	Населенные пункты	Ветеринарные станции	К у п к а мелкорогатого скота	Пункт искусственного осеменения	Биотермические котловины
1	Казакстан	1	1	-	1
2	28-гвардия	-	-	-	-
3	Дихан	-	-	-	-
4	Берекели	-	-	-	-
5	Казакстан	-	-	-	-
	Всего	1	1	-	1

График календаря использования пастбищ для распределения сельскохозяйственных животных и сезонных маршрутов распространения. Продолжительность пастбищного периода следующая:

№	Форма выпуска, срок перегона скота в пастбищах зоне	Срок возврата скота в пастбищах зоне выпуска	Примечание
1	Апрель - май	Август - сентябрь	

График потребности в пастбище скота сельскохозяйственных животных:

№	Поголовья скота и требуемая площадь пастбищных земель, гектар			

	Населенные пункты	Общая площадь пастбищ в населенных пунктах, гектар	Лошадь	Норма, гектар	Необходимые пастбища, гектар	Крупнорогатый скот
1	2	3	4	5	6	7
1	Казакстан	343	50	10	500	1118
2	28-гвардия	442	125	10	1250	712
3	Дихан	196	4	10	40	184
4	Берекели	148	3	10	30	221
	Всего	1129	182	10	1820	2235

Норма , гектар	Необходимые пастбища, гектар	Мелко рогатый скот	Норма , гектар	Необходимые пастбища, гектар	Общая площадь необходимых пастбищ, гектар	Разница между общей пастбищей и необходимой пастбищ в населенных пунктах, (-,+)
8	9	10	11	12	13	14
8	8944	3481	2	6962	16406	-16063
8	5696	1902	2	3804	10750	-10308
8	1472	315	2	630	2142	-1946
8	1768	750	2	1500	3298	-3150
8	17880	6448	2	12896	32596	-31467

Схема доступа пастбищепользователей к водосточникам (озерам, рекам, прудам, копаньям, оросительным и обводнительным каналам, трубчатым или шахтным колодцам), составленная согласно норме потребления воды по Бирлесускому сельскому округу Сарыагашского района

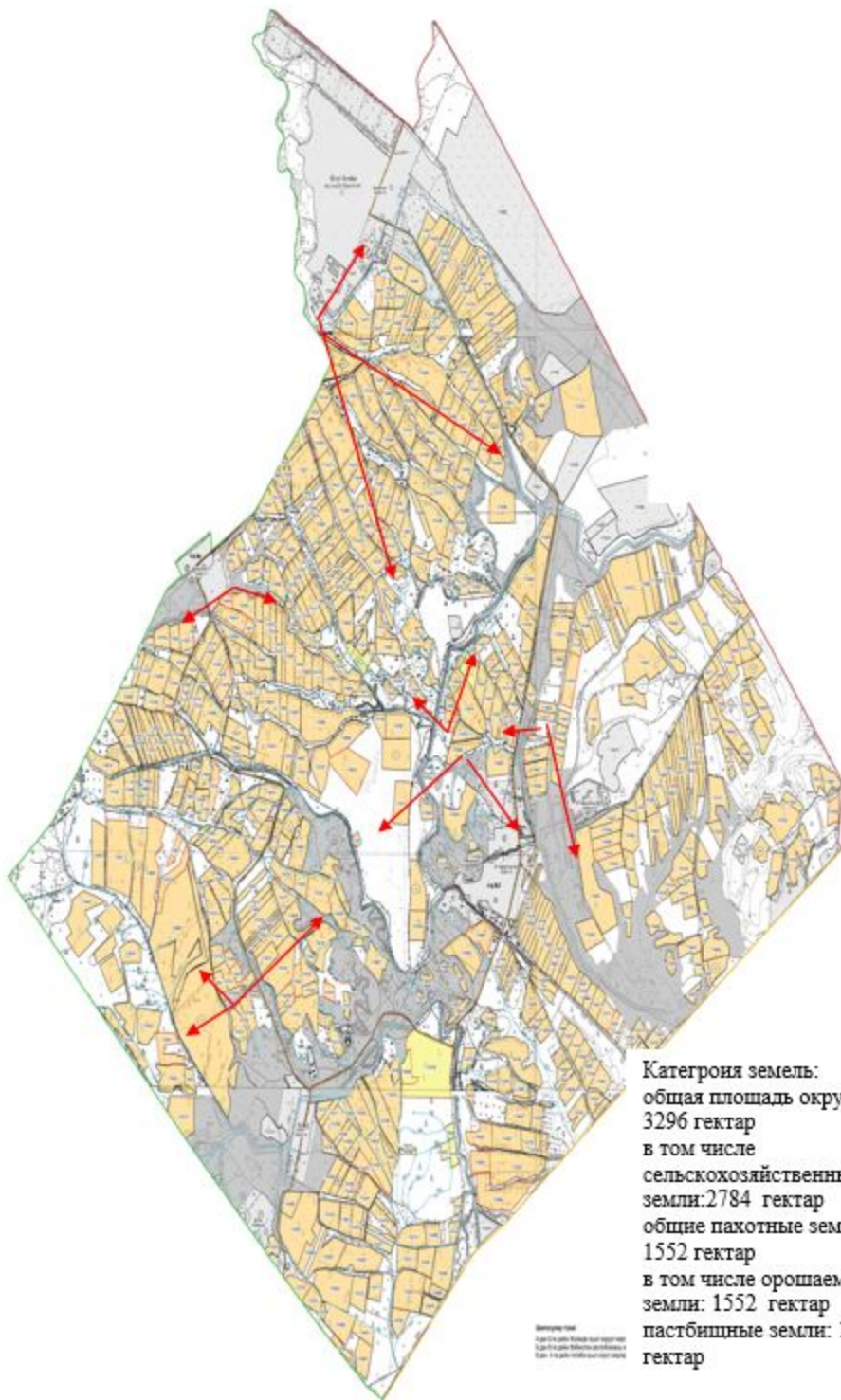


Условные обозначения
Объект пастбищной инфраструктур

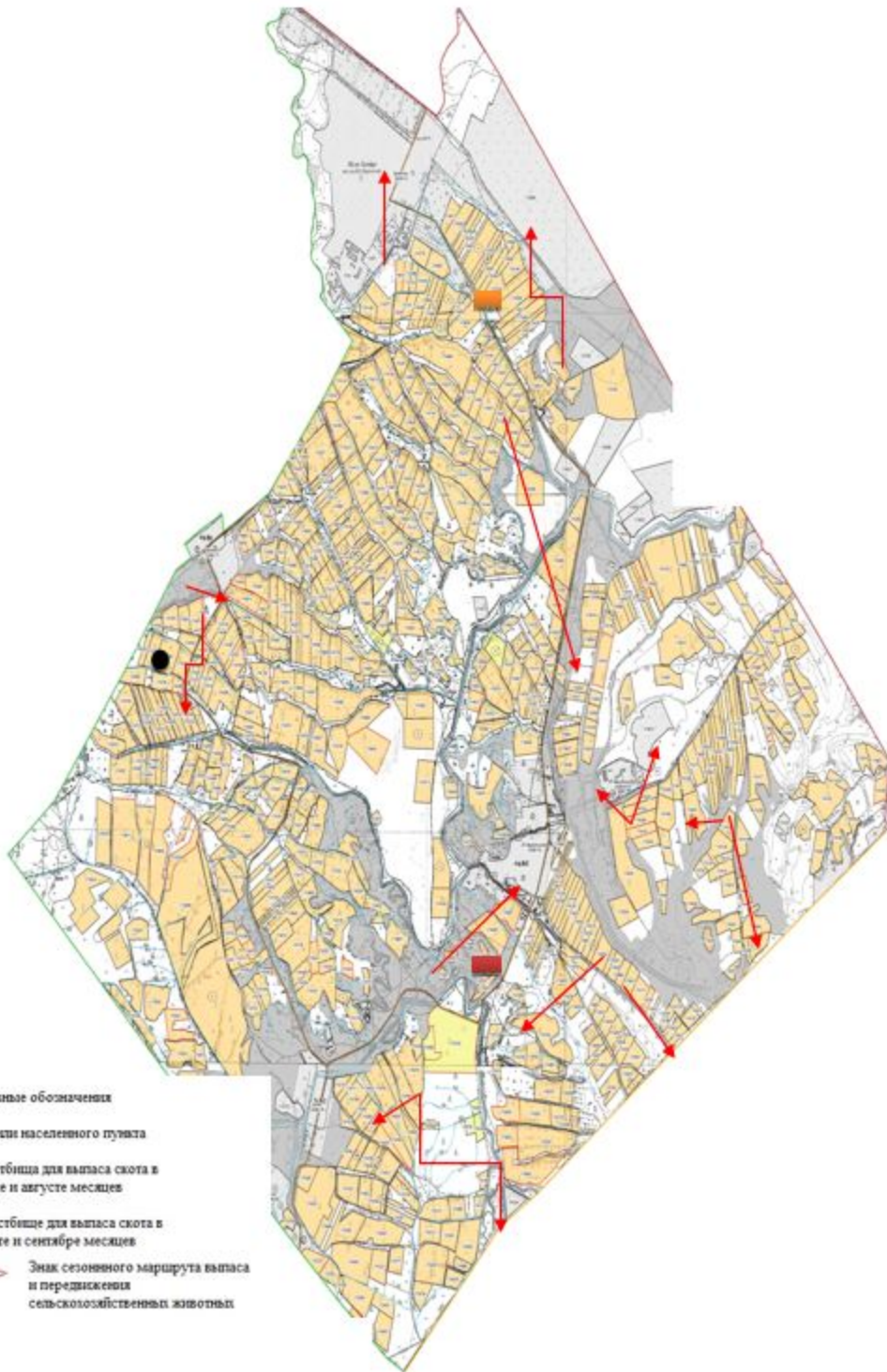
- реки
- колодцы

→ Схема доступа к водосточникам

Схема (карта) расположения пастбищ на территории административно-территориальной единицы в разрезе категорий земель, собственников земельных участков и землепользователей на основании правоустанавливающих документов по Бирлесускому сельскому округу Сарыагашского района



Календарный график по использованию пастбищ, устанавливающий сезонные маршруты выпаса и передвижения сельскохозяйственных животных по Бирлесускому сельскому округу Сарыагашского района



Приемлемые схемы пастбищеоборотов и карта с обозначением внешних и внутренних границ и площадей пастбищ, в том числе сезонных объектов пастбищной инфраструктуры по Бирлесускому сельскому округу Сарыагашского района

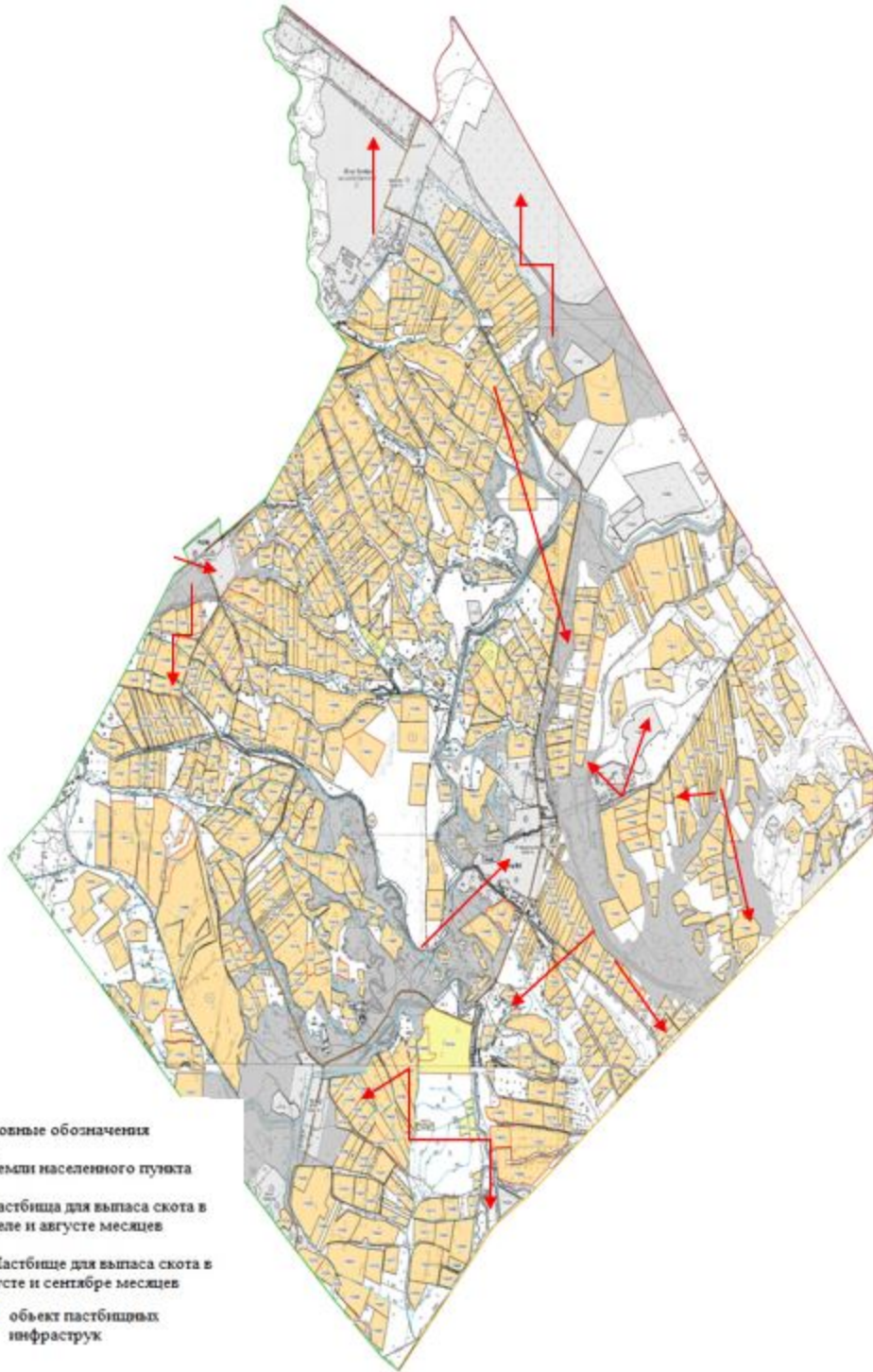
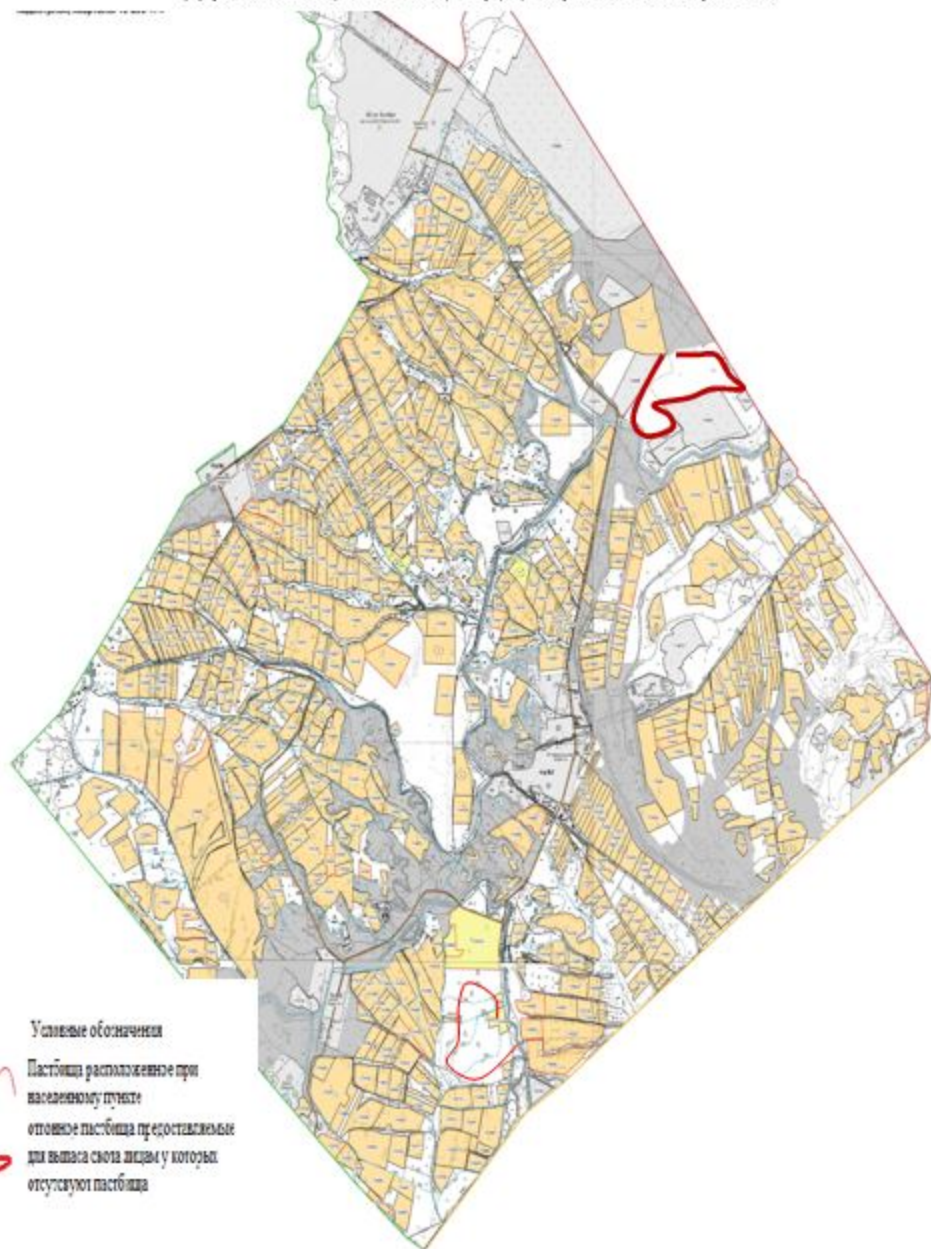


Схема перераспределения пастбищ для размещения поголовья сельскохозяйственных животных физических и (или) юридических лиц, у которых отсутствует пастбища, и перемещения его на предоставляемые пастбища и схема размещения поголовья сельскохозяйственных животных на отгонных пастбищах физических и (или) юридических лиц не обеспеченных пастбищами по Дарбазинскому сельскому округу Сарыагашского района



13. Жамбылский сельский округ.

Центр-село Бекбота.

Населенные пункты- Бекбота, Ащыкол, Калгансыр, Майда Бозай, Байгабыл.

Количество населения-3888 человек.

Общая площадь округа-90957 гектар.

В том числе:

сельскохозяйственные земли-88053 гектар;

общие пахотные земли-1431 гектар;
орошаемые земли-1131 гектар;
пастбищные земли-85591 гектар.

Данные о количестве поголовья скота сельскохозяйственных животных по населенным пунктам:

№	Населенные пункты	Верблюд	Лошадь	Крупнорогатый скот	Мелкорогатый скот
1	Ащыкол	-	555	780	15047
2	Байгабыл	-	308	301	14199
3	Бекбота	-	293	989	19087
4	Калгансыр	-	285	742	11750
5	Майда Бозай	-	101	498	11223
	Всего	-	1542	3310	71306

Данные о ветеринарно-санитарных учреждениях:

№	Населенные пункты	Ветеринарные станции	Купка мелко рогатого скота	Пункт искусственного осеменения	Биотермические котлованы
1	Ащыкол	1	3	-	1
2	Байгабыл	-	1	-	1
3	Бекбота	-	-	-	-
4	Калгансыр	-	2	-	1
5	Майда Бозай	-	1	-	-
	Всего	1	7	-	3

График календаря использования пастбищ для распределения сельскохозяйственных животных и сезонных маршрутов распространения. Продолжительность пастбищного периода следующая:

№	Форма выпуска, срок перегона скота в пастбищах зоне	Срок возврата скота в пастбищах зоне выпуска	Примечание
1	Апрель - май	Август - сентябрь	

График потребности в пастбище скота сельскохозяйственных животных:

№	Населенные пункты	Общая площадь пастбищ в населенных пунктах, гектар	Поголовья скота и требуемая площадь пастбищных земель, гектар			
			Лошадь	Норма, гектар	Необходимые пастбища, гектар	Крупнорогатый скот

1	2	3	4	5	6	7
1	Ащыкол	17358	555	10	5550	760
2	Байгабыл	16383	298	10	2980	281
3	Бекбота	17250	283	10	2830	969
4	Калгансыр	16620	265	10	2650	722
5	Майда Бозай	17980	83	10	830	478
	Всего	85 591	1484	10	14840	3210

Норма , гектар	Необходимые пастбища, гектар	Мелкорогатый скот	Норма , гектар	Необходимые пастбища, гектар	Общая площадь необходимых пастбищ, гектар	Разница между общей пастбищей и необходимой пастбищ в населенных пунктах, (-,+)
8	9	10	11	12	13	14
8	6080	14997	2	29994	41624	-24266
8	2248	14149	2	28298	33526	-17143
8	7752	19015	2	38030	48612	-31362
8	5776	11700	2	23400	31826	-15206
8	3824	11173	2	22346	27000	-9020
8	25680	71034	2	142068	182588	-96997

Схема доступа пастбищепользователей к водоисточникам (озерам, рекам, прудам, копаньям, оросительным и обводнительным каналам, трубчатым или шахтным колодцам), составленная согласно норме потребления воды по Жамбылскому сельскому округу Сарыагашского района

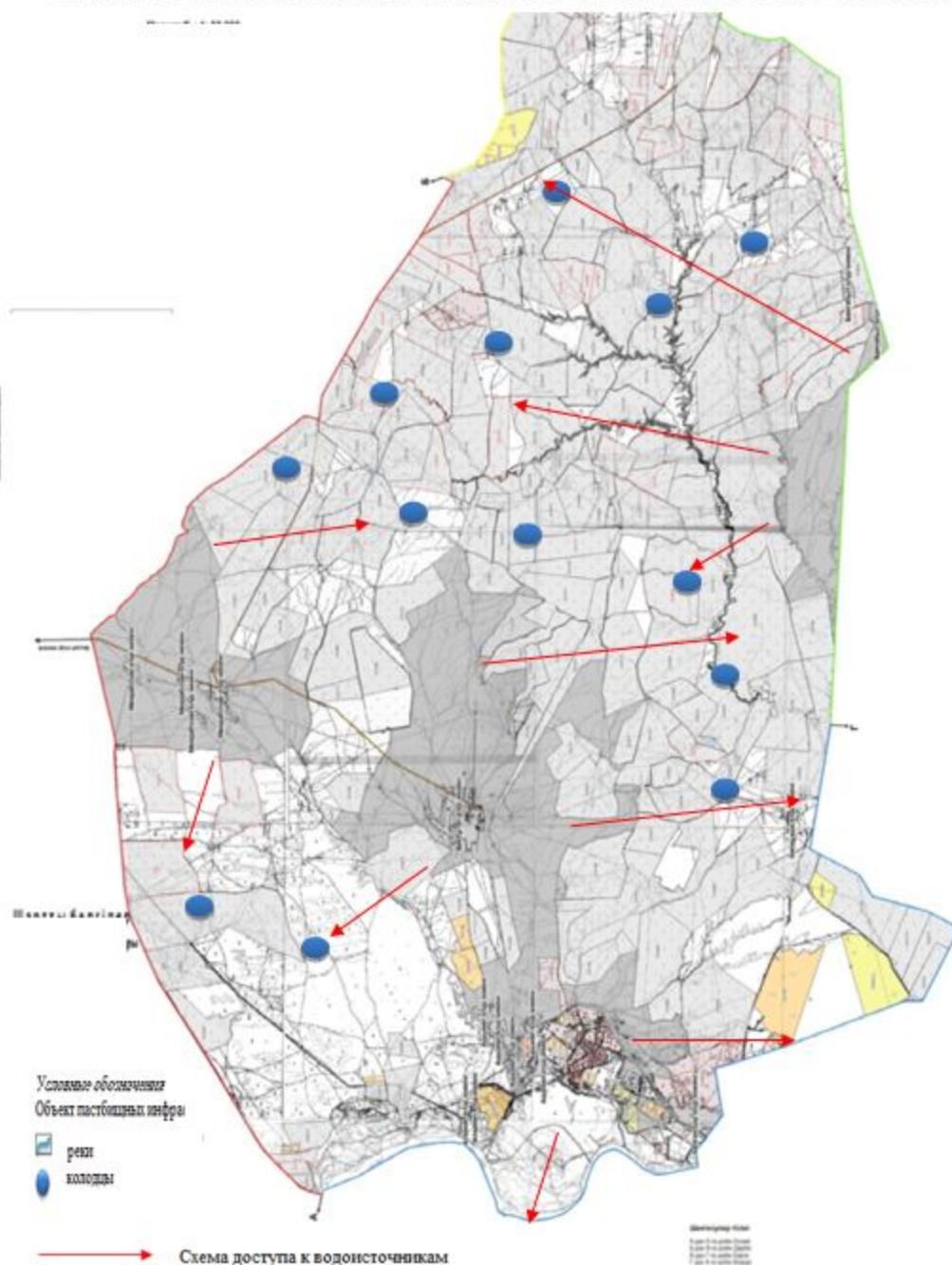
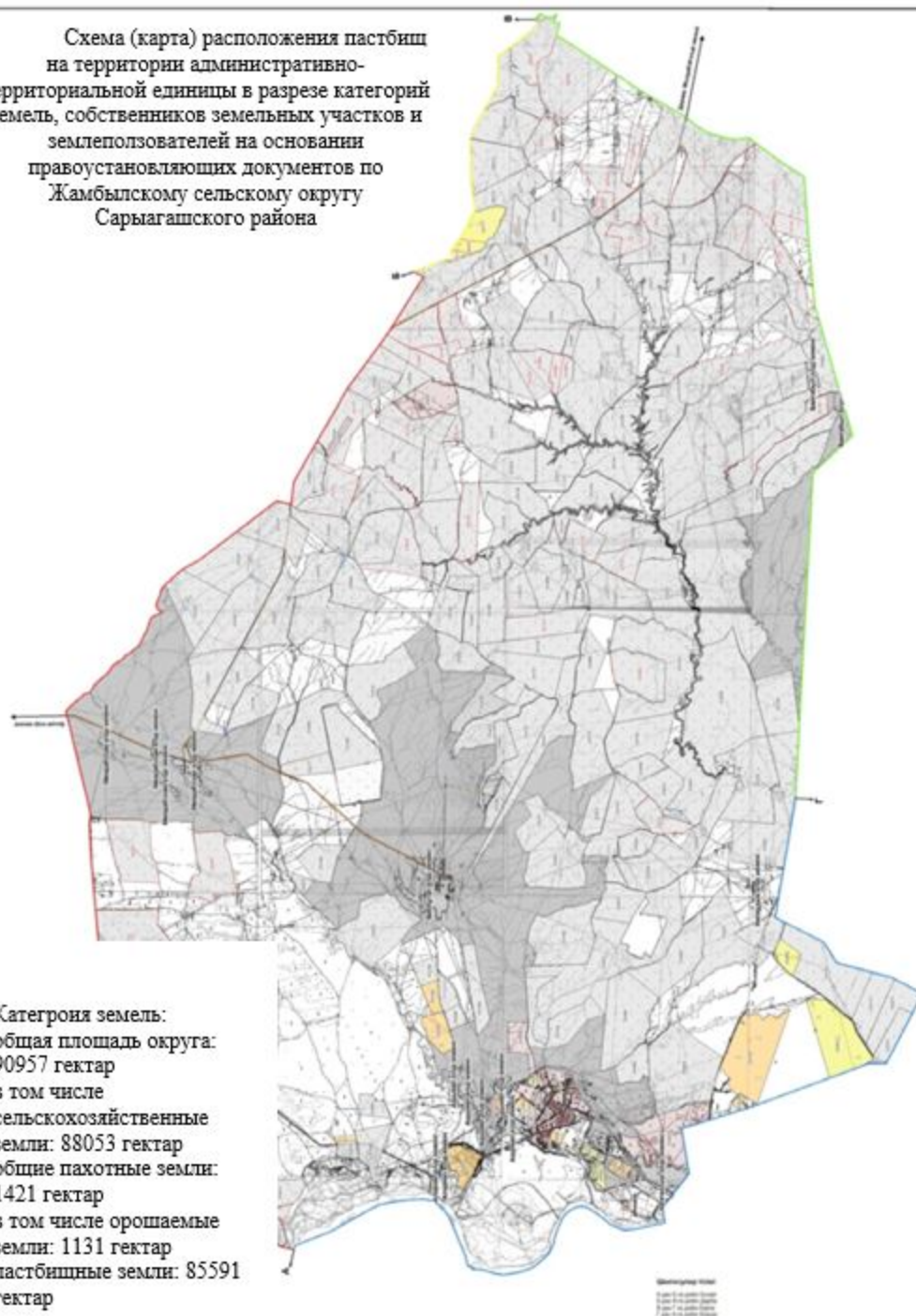


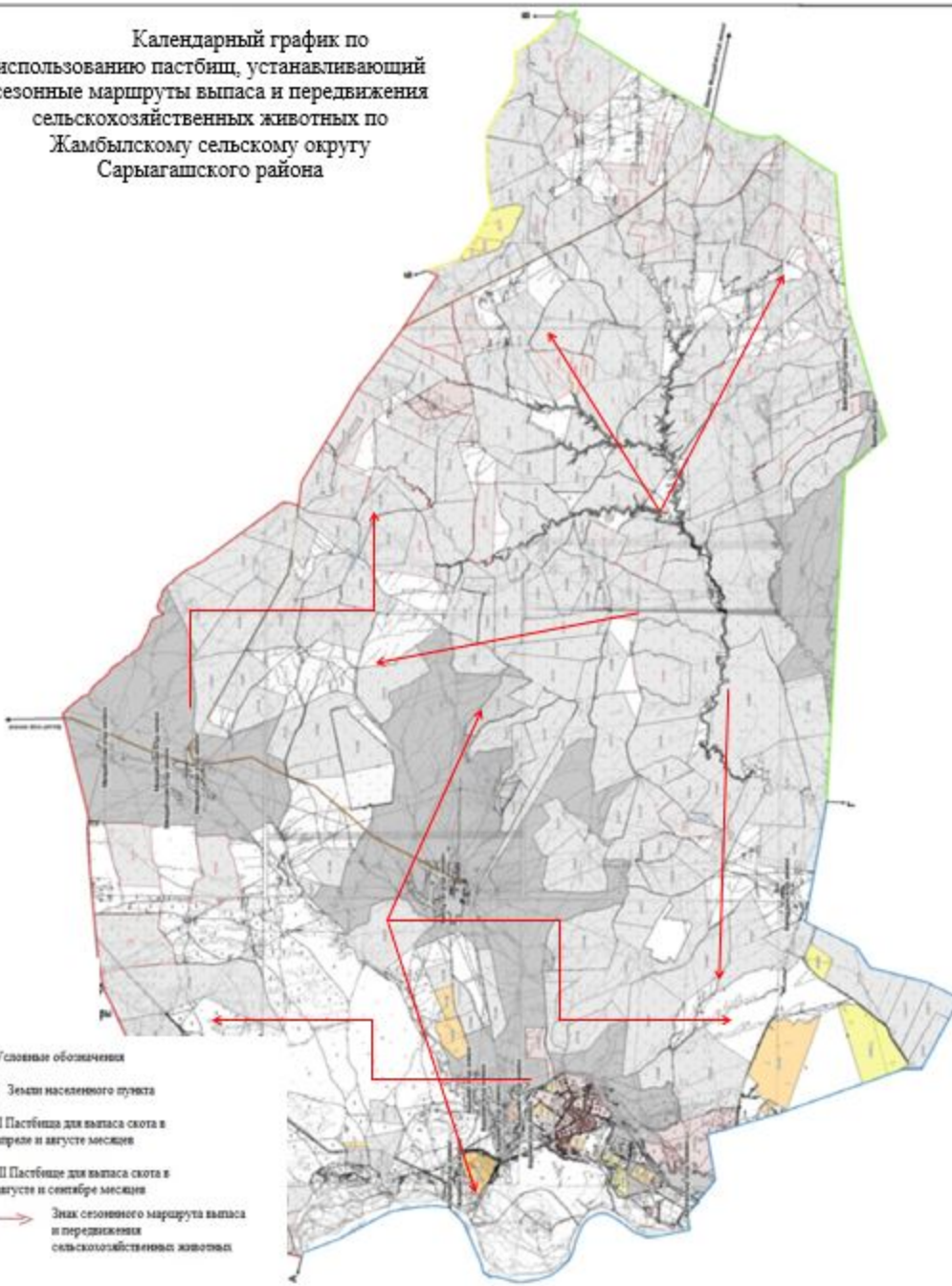
Схема (карта) расположения пастбищ на территории административно-территориальной единицы в разрезе категорий земель, собственников земельных участков и землепользователей на основании правоустанавливающих документов по Жамбылскому сельскому округу Сарыагашского района



Категория земель:
общая площадь округа:
90957 гектар
в том числе
сельскохозяйственные
земли: 88053 гектар
общие пахотные земли:
1421 гектар
в том числе орошаемые
земли: 1131 гектар
пастбишные земли: 85591
гектар

Календарный график по
использованию пастбищ, устанавливающий
сезонные маршруты выпаса и передвижения
сельскохозяйственных животных по
Жамбылскому сельскому округу
Сарыагашского района

- Условные обозначения
- I Земли населенного пункта
 - II Пастбища для выпаса скота в
апреле и августе месяцев
 - III Пастбища для выпаса скота в
августе и сентябре месяцев
 - Зона сезонного маршрута выпаса
и передвижения
сельскохозяйственных животных



Приемлемые схемы пастбищеоборотов и карта с обозначением внешних и внутренних границ и площадей пастбищ, в том числе сезонных объектов пастбищной инфраструктуры по Жамбылскому сельскому округу Сарыагашского района

1:5000

Север

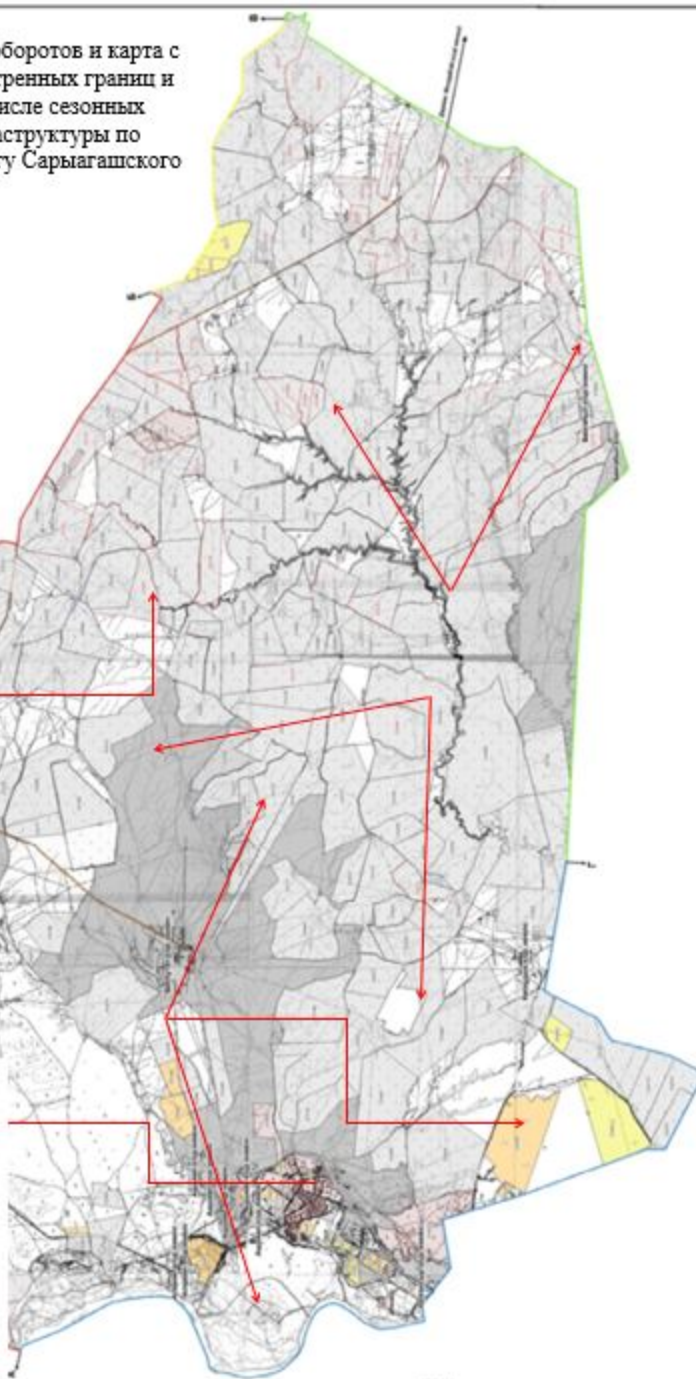
Условные обозначения

I Земли населенного пункта

II Пастбища для выпаса скота в апреле и августе месяцев

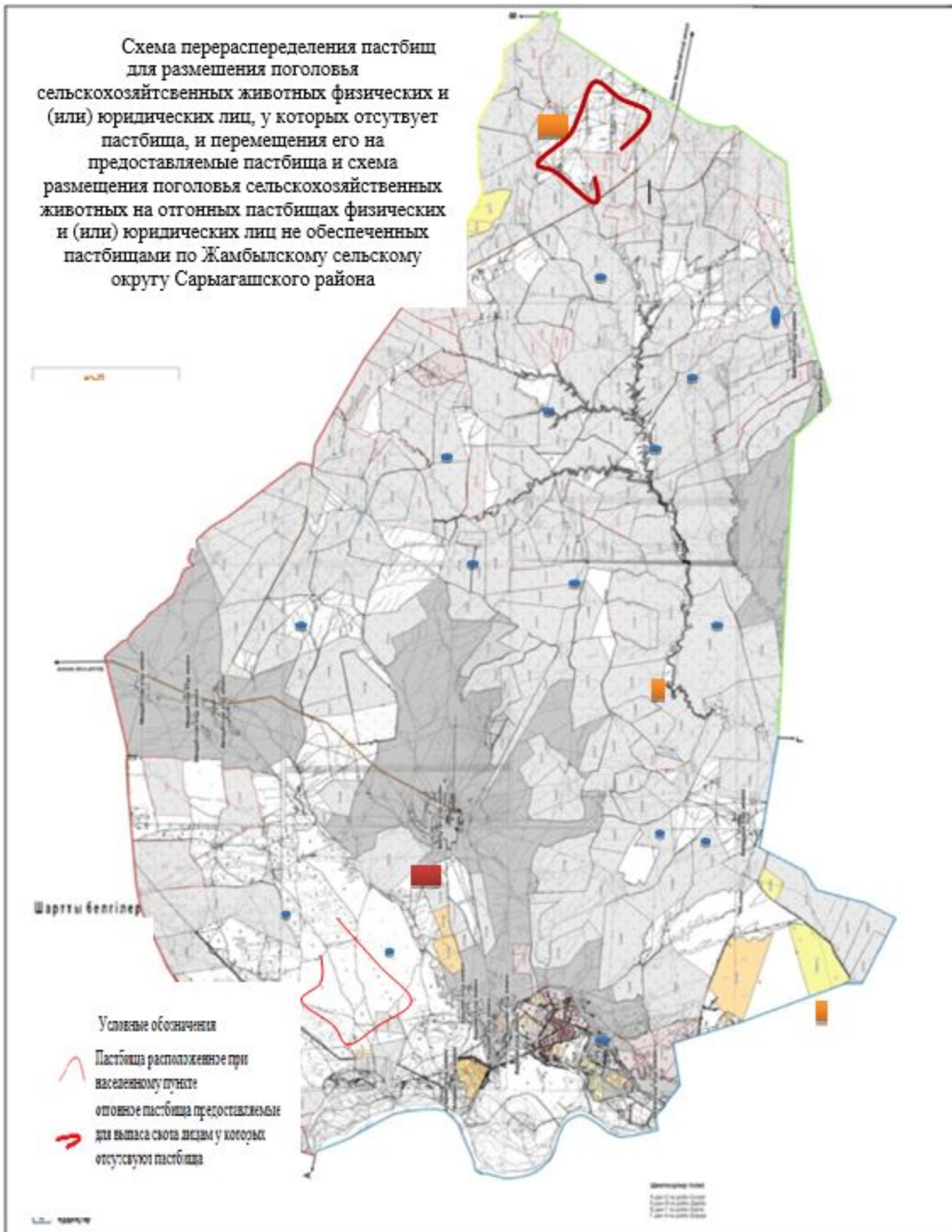
III Пастбища для выпаса скота в августе и сентябре месяцев

● объект пастбищной инфраструктуры



Масштаб
1:5000

Схема перераспределения пастбищ для размещения поголовья сельскохозяйственных животных физических и (или) юридических лиц, у которых отсутствует пастбища, и перемещения его на предоставляемые пастбища и схема размещения поголовья сельскохозяйственных животных на отгонных пастбищах физических и (или) юридических лиц не обеспеченных пастбищами по Жамбылскому сельскому округу Сарыагашского района



14. Жемистинский сельский округ.
 Центр-село Жемисти.
 Населенные пункты- Жемисти, Тын.
 Количество населения-4950 человек.
 Общая площадь округа-1450 гектар.
 В том числе:
 сельскохозяйственные земли-814 гектар;

общие пахотные земли-595 гектар;
 орошаемые земли-595 гектар;
 многолетние насаждения-216 гектар;
 пастбищные земли -3 гектар.

Данные о количестве поголовья скота сельскохозяйственных животных по населенным пунктам:

№	Населенные пункты	Верблюд	Лошадь	Крупнорогатый скот	Мелкорогатый скот
1	Жемисти	-	37	663	811
2	Тын	-	48	437	503
	Всего	-	85	1100	1314

Данные о ветеринарно-санитарных учреждениях:

№	Населенные пункты	Ветеринарные станции	Купка мелко рогатого скота	Пункт искусственного осеменения	Биотермические котловины
1	Жемисти	1	-	-	-
2	Тын	-	-	-	-
	Всего	1	-	-	-

График календаря использования пастбищ для распределения сельскохозяйственных животных и сезонных маршрутов распространения. Продолжительность пастбищного периода следующая:

№	Форма выпуска, срок перегона скота в пастбищах зоне	Срок возврата скота в пастбищах зоне выпуска	Примечание
1	Апрель - май	Август - сентябрь	

График потребности в пастбище скота сельскохозяйственных животных:

№	Населенные пункты	Общая площадь пастбищ в населенных пунктах, гектар	Поголовья скота и требуемая площадь пастбищных земель, гектар			
			Лошадь	Норма, гектар	Необходимые пастбища, гектар	Крупнорогатый скот
1	2	3	4	5	6	7
1	Жемисти	-	30	10	300	600
2	Тын	3	40	10	400	466
	Всего	3	70	10	700	1066

Норма , гектар	Необходимые пастбища, гектар	Мелкорогатый скот	Норма , гектар	Необходимые пастбища, гектар	Общая площадь необходимых пастбищ, гектар	Разница между общей пастбищей и необходимой пастбищ в населенных пунктах, (-,+)
8	9	10	11	12	13	14
8	4800	790	2	1580	6680	-6680
8	3728	468	2	936	5064	-5061
8	8528	1258	2	2516	11744	-11741

Схема доступа пастбищепользователей к водисточникам (озерам, рекам, прудам, копаньям, оросительным и обводнительным каналам, трубчатым или шахтным колодцам), составленная согласно норме потребления воды по Жемистинскому сельскому округу Сарыагашского района

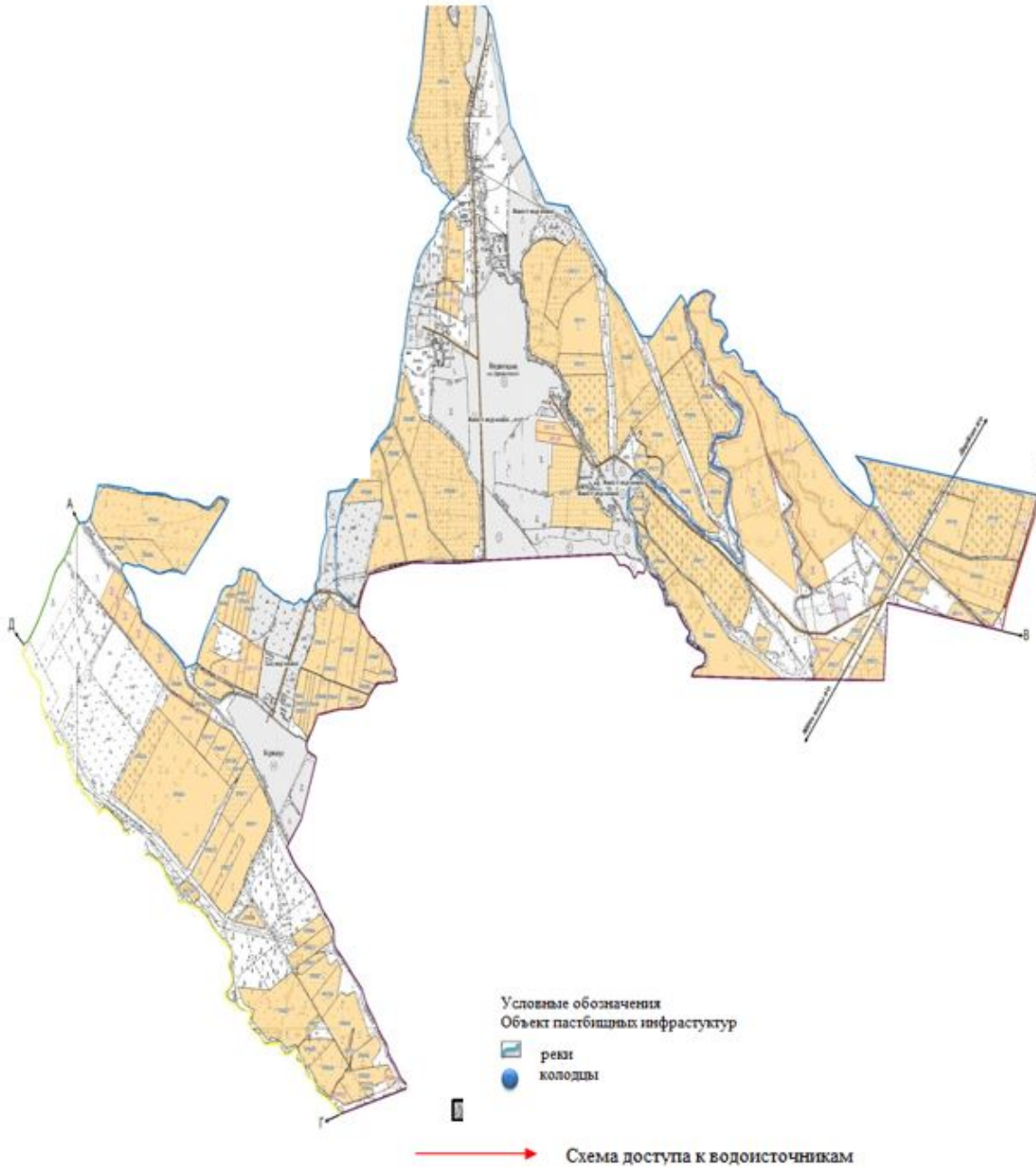
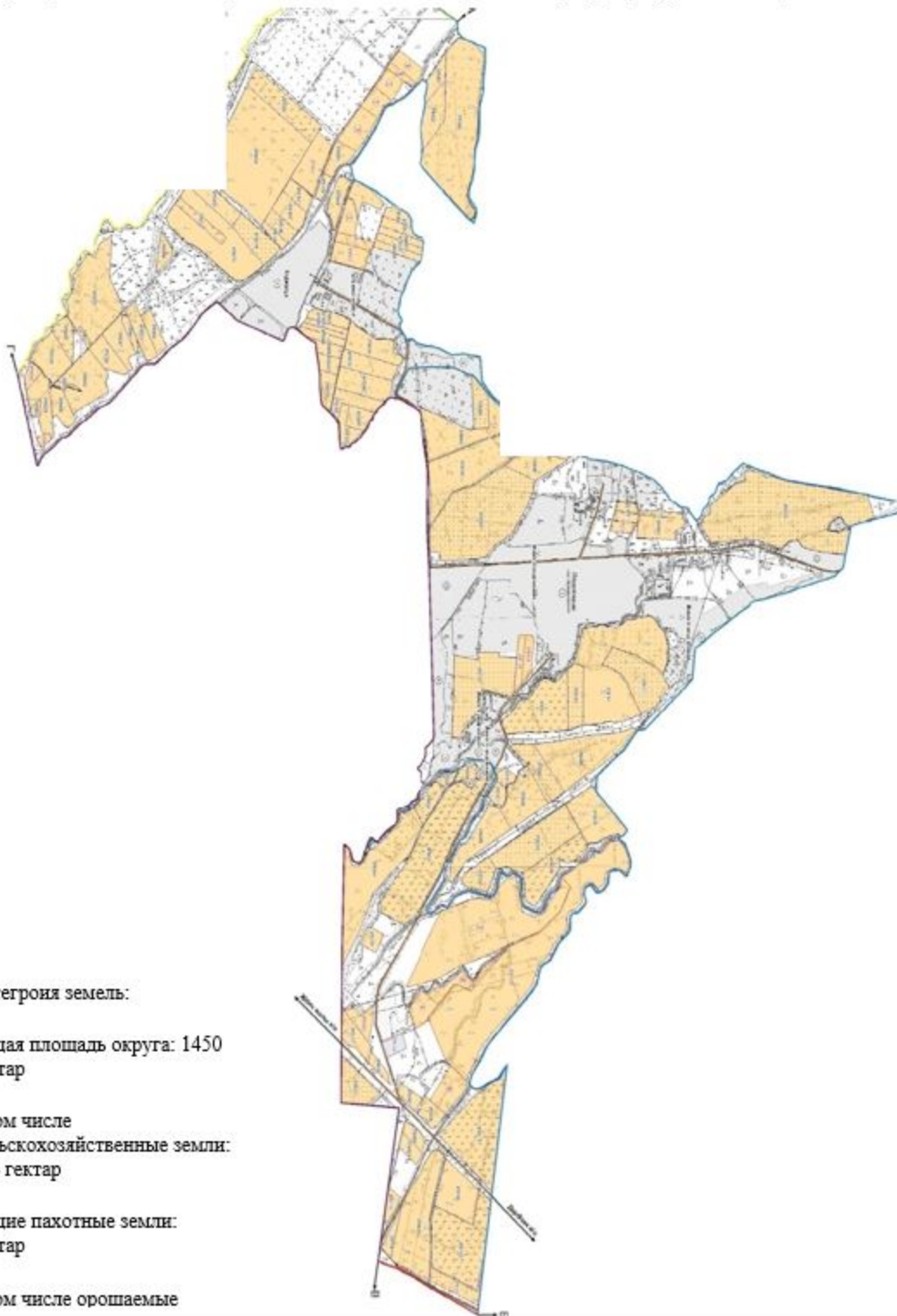
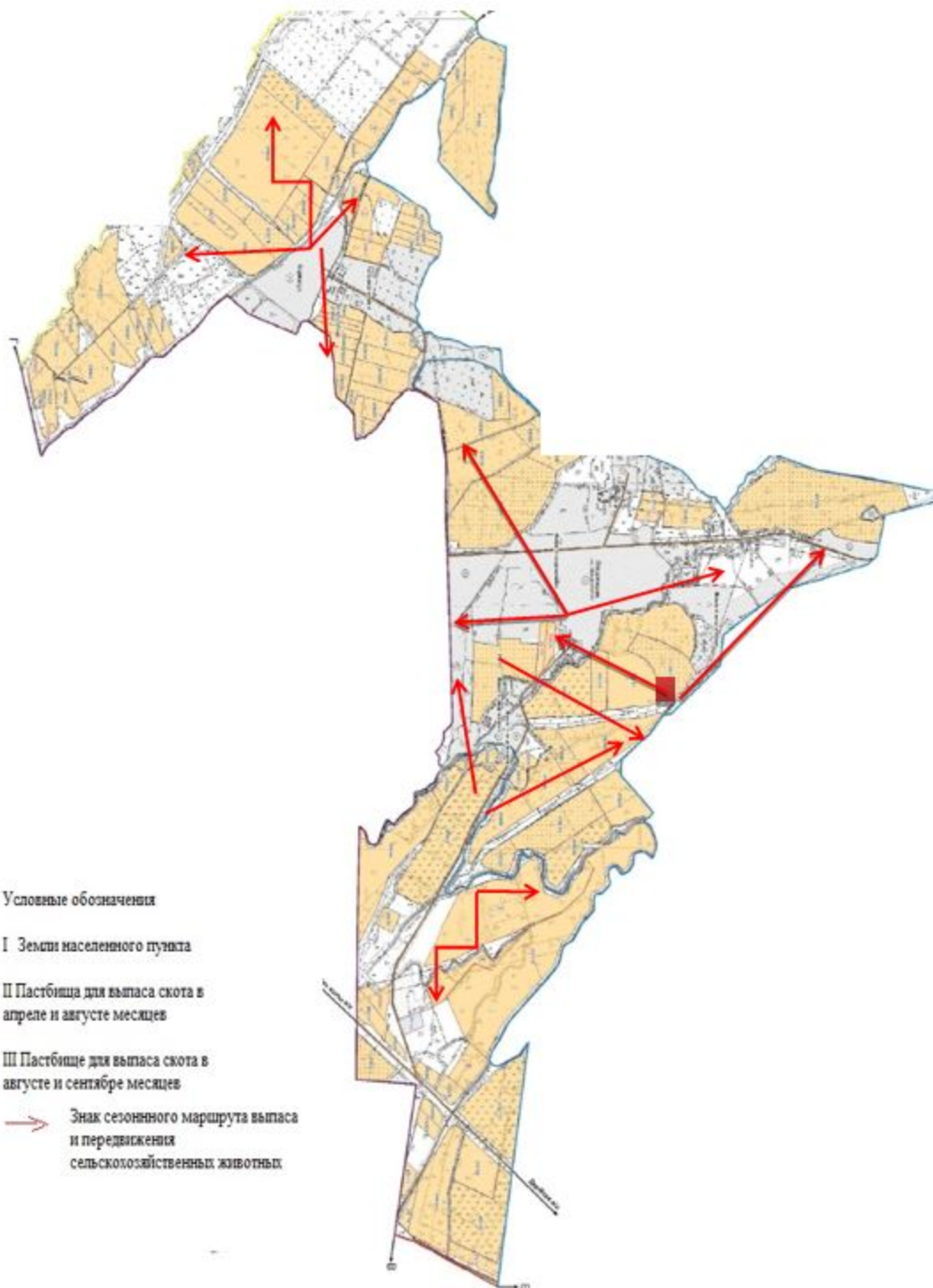


Схема (карта) расположения пастбищ на территории административно-территориальной единицы в разрезе категорий земель, собственников земельных участков и землепользователей на основании правоустанавливающих документов по Жемистинскому сельскому округу Сарыагашского района



Календарный график по использованию пастбищ, устанавливающий сезонные маршруты выпаса и передвижения сельскохозяйственных животных по Жемистинскому сельскому округу



Приемлемые схемы пастбищеоборотов и карта с обозначением внешних и внутренних границ и площадей пастбищ, в том числе сезонных объектов пастбищной инфраструктуры по Жемитинскому сельскому округу Сарыагашского района

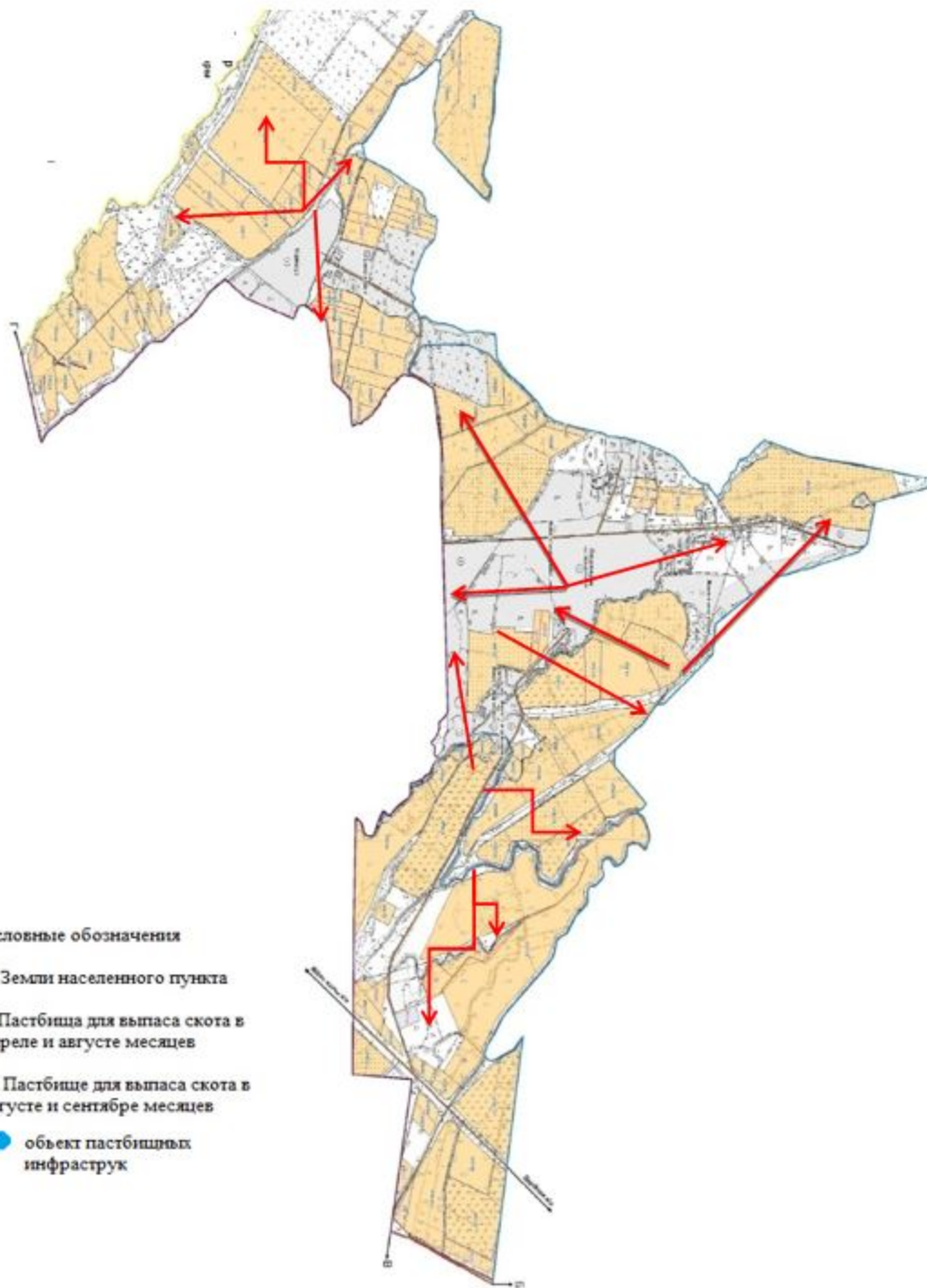
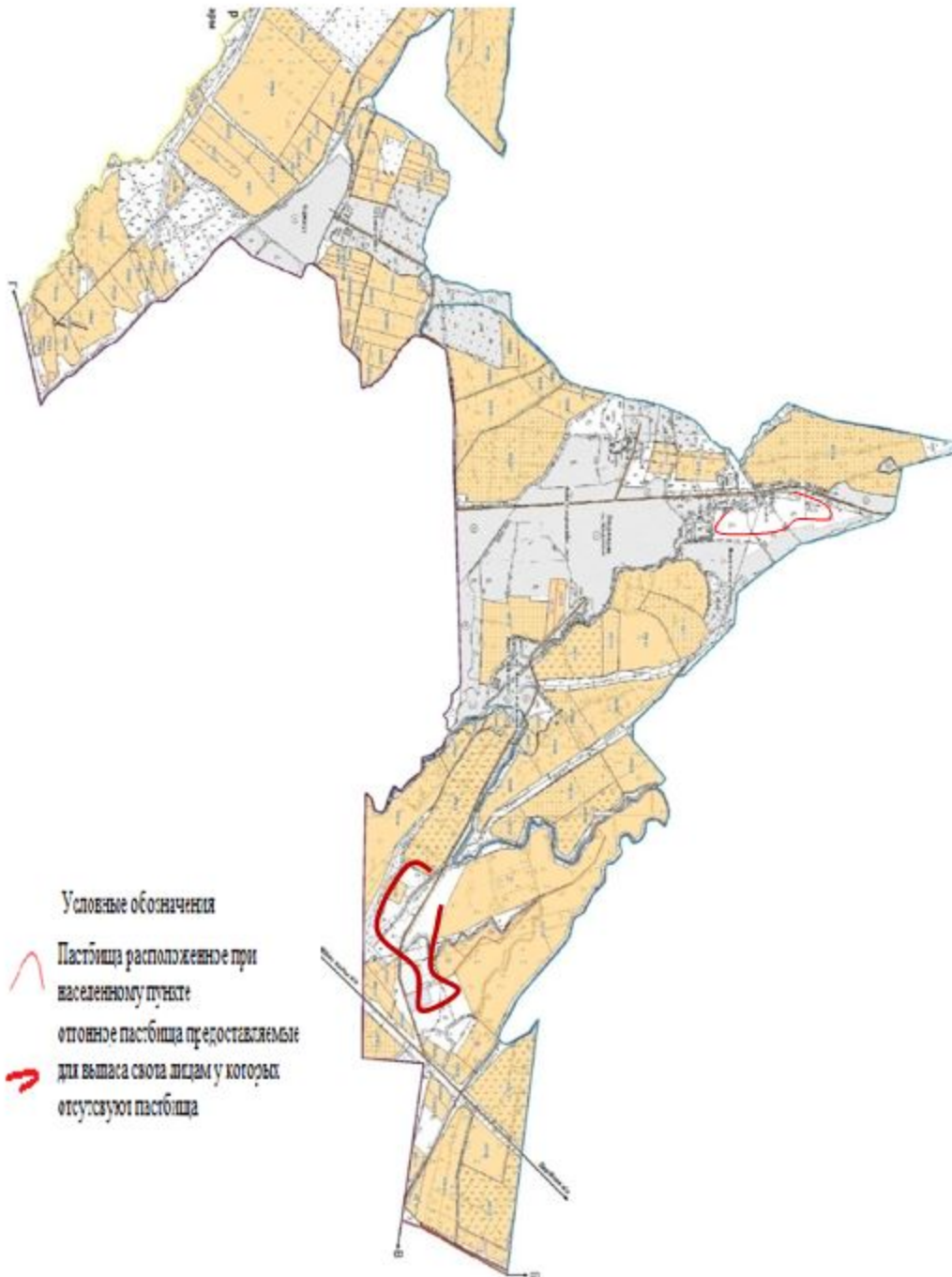


Схема перераспределения пастбищ для размещения поголовья сельскохозяйственных животных физических и (или) юридических лиц, у которых отсутствует пастбища, и перемещения его на предоставляемые пастбища и схема размещения поголовья сельскохозяйственных животных на отгонных пастбищах физических и (или) юридических лиц не обеспеченных пастбищами по Жемистинскому сельскому округу Сарыагашского района



15. Сельский округ Жылга.

Центр- село Жылга.

Населенные пункты- Жылга, Нур ауыл, №49 разъезд, Шенгелды, Шайхана, Каракалпак, Шымырбай, Кызыласу.

Количество населения-9605 человек.

Общая площадь округа-128837 гектар.

В том числе:

сельскохозяйственные земли-111862 гектар;

общие пахотные земли-16180 гектар;

пастбищные земли-102 810 гектар.

Данные о количестве поголовья скота сельскохозяйственных животных по населенным пунктам:

№	Населенные пункты	Верблюд	Лошадь	Крупнорогатый скот	Мелкорогатый скот
1	Жылга	7	250	3091	21154
2	Нур ауыл	-	15	286	2850
3	№49 разъезд	-	20	37	2360
4	Шенгелды	-	192	712	12918
5	Шайхана	-	69	668	4407
6	Каракалпак	-	50	1526	19295
7	Шымырбай	-	250	490	13305
8	Кызыласу	-	100	1364	16680
	Всего	7	946	8174	92969

Данные о ветеринарно-санитарных учреждениях:

№	Населенные пункты	Ветеринарные станции	К у п к а мелкорогатого скота	Пункт искусственного осеменения	Биотермические котлованы
1	Жылга	1	1	1	1
2	Нур ауыл	-	1	-	-
3	№49 разъезд	-	-	-	-
4	Шенгелды	-	1	-	-
5	Шайхана	-	1	-	-
6	Каракалпак	-	2	-	-
7	Шымырбай	-	1	-	-
8	Кызыласу	-	1	-	-
	Всего	1	8	1	1

График календаря использования пастбищ для распределения сельскохозяйственных животных и сезонных маршрутов распространения. Продолжительность пастбищного периода следующая:

№	Форма выпуска, срок перегона скота в пастбищах зоне	Срок возврата скота в пастбищах зоне выпуска	Примечание
1	Апрель - май	Август - сентябрь	

График потребности в пастбище скота сельскохозяйственных животных:

№	Населенные пункты	Общая площадь пастбищ в населенных пунктах, гектер	Поголовья скота и требуемая площадь пастбищных земель, гектар				
			Верблюды	Лошадь	Норма, гектар	Необходимые пастбища, гектар	Крупнорогатый скот
1	2	3		4	5	6	7
1	Жылга	26000	7	244	10	2440	3043
2	Нур ауыл	8500	-	10	10	100	246
3	№ 4 9 разъезд	6000	-	15	10	150	36
4	Шенгелды	8200	-	187	10	1870	678
5	Шайхана	6100	-	64	10	640	632
6	Каракалпак	6600	-	45	10	450	1503
7	Шымырбай	30000	-	245	10	2450	445
8	Кызыласу	11410	-	95	10	950	1291
	Всего	102810	7	905	10	9050	7874

Норма, гектар	Необходимые пастбища, гектар	Мелкорогатый скот	Норма, гектар	Необходимые пастбища, гектар	Общая площадь необходимых пастбищ, гектар	Разница между общей пастбищей и необходимой пастбищ в населенных пунктах, (-,+)
8	9	10	11	12	13	14
8	24344	20964	2	41928	68712	-42712
8	1968	2700	2	5400	7468	1032
8	288	2260	2	4520	4958	1042
8	5424	12798	2	25596	32890	-24690
8	5056	4267	2	8534	14230	-8130
8	12024	19165	2	38330	50804	-44204
8	3560	13225	2	26450	32460	-2460
8	10328	16590	2	33180	44458	-33048
8	62992	91969	2	183938	255980	-153170

Схема доступа пастбищепользователей к водисточникам (озерам, рекам, прудам, копаньям, оросительным и обводнительным каналам, трубчатым или шахтным колодцам), составленная согласно норме потребления воды по Жылгинскому сельскому округу Сарыагашского района

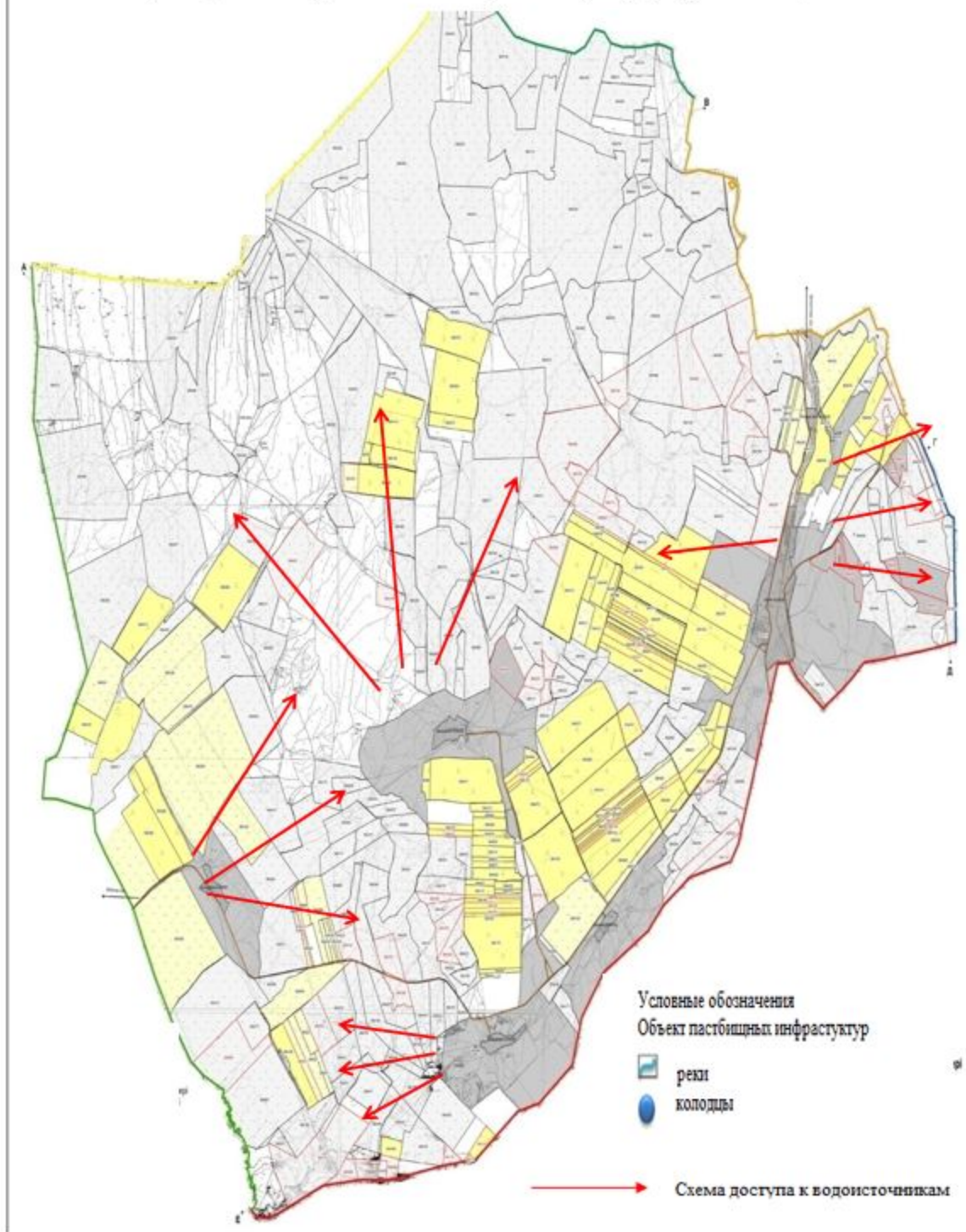
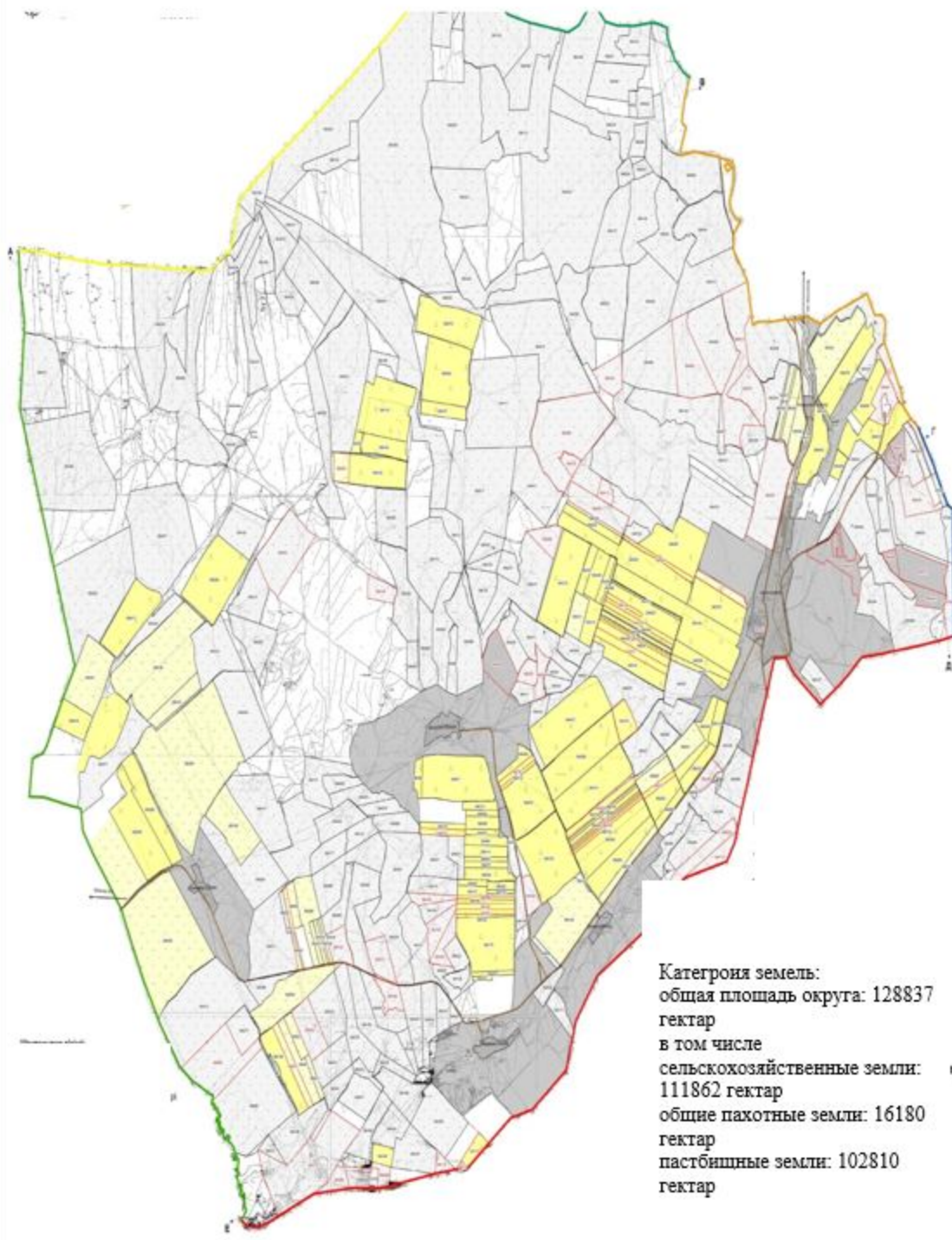
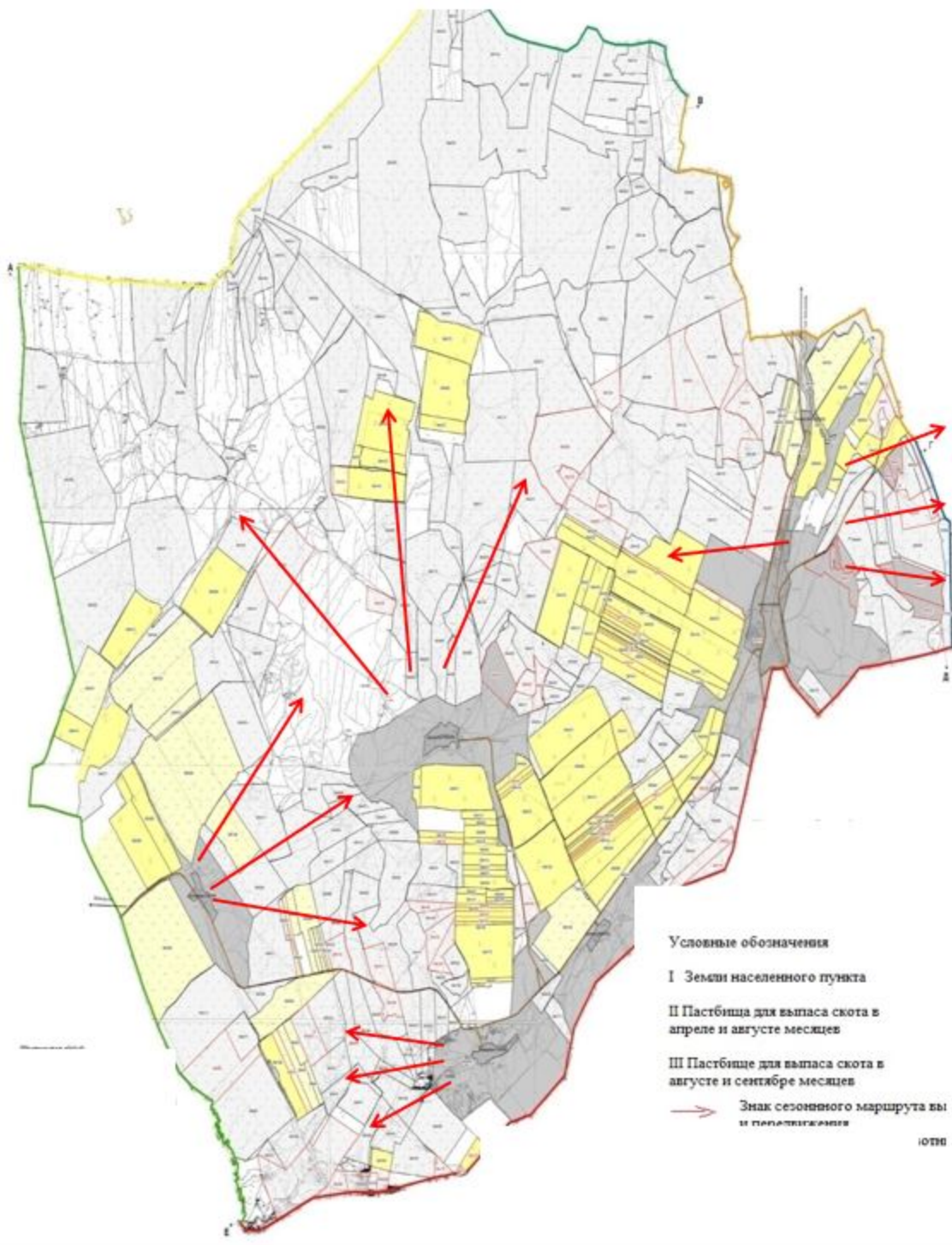


Схема (карта) расположения пастбищ на территории административно-территориальной единицы в разрезе категорий земель, собственников земельных участков и землепользователей на основании правоустанавливающих документов по Жылгинскому сельскому округу Сарыагашского района



Календарный график по использованию пастбищ, устанавливающий сезонные маршруты выпаса и передвижения сельскохозяйственных животных по Жылгинскому сельскому округу Сарыгашского района



Принятые схемы пастбищеоборотов и карта с обозначением внешних и внутренних границ и площадей пастбищ, в том числе сезонных объектов пастбищной инфраструктуры по Жылгинскому сельскому округу Сарыагашского района

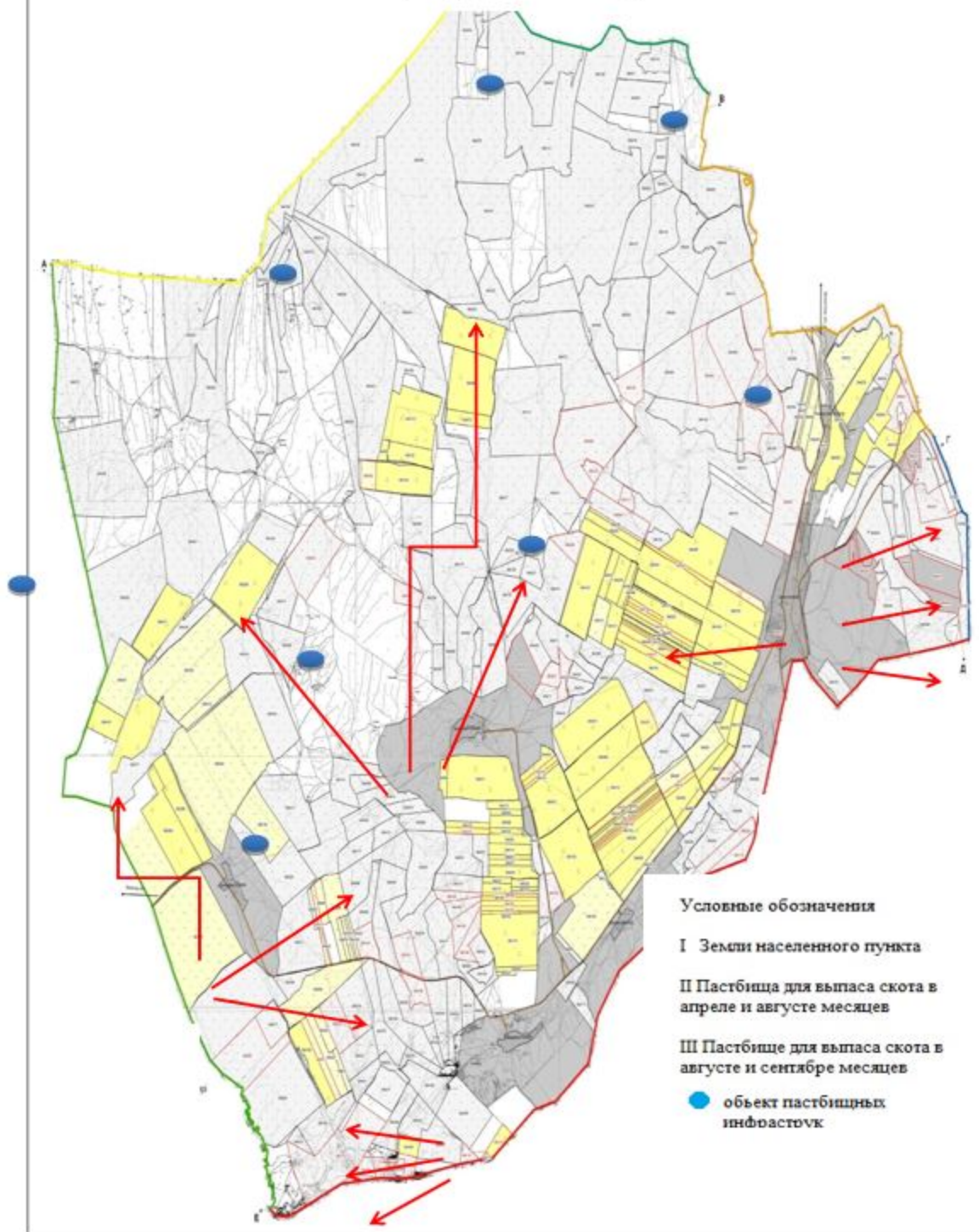
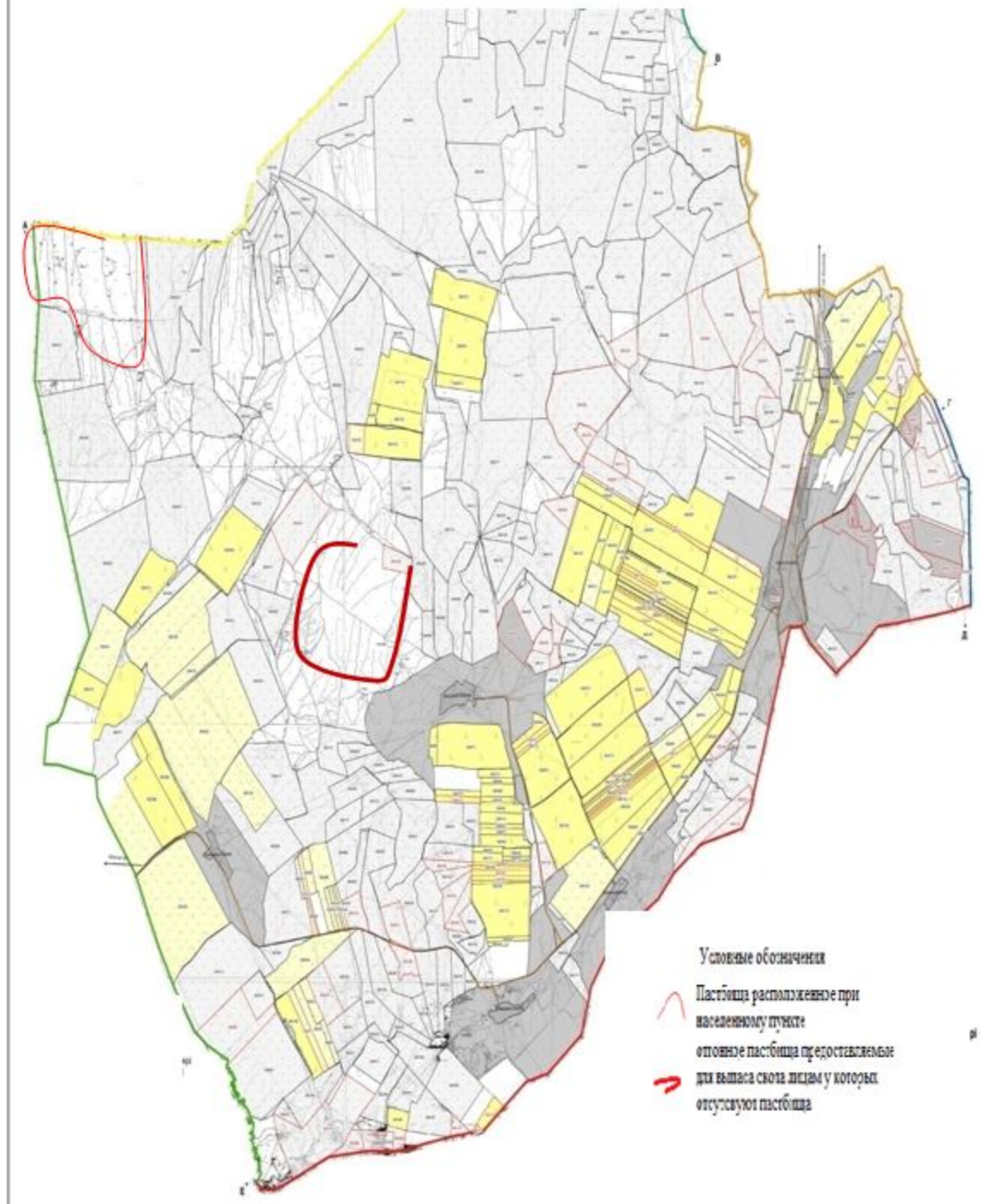


Схема перераспределения пастбищ для размещения поголовья сельскохозяйственных животных физических и (или) юридических лиц, у которых отсутствует пастбища, и перемещения его на предоставляемые пастбища и схема размещения поголовья сельскохозяйственных животных на отгонных пастбищах физических и (или) юридических лиц не обеспеченных пастбищами по Жылгинскому сельскому округу Сарыагашского района



16. Кызылжарский сельский округ
Центр-село Кызылжар.
Населенные пункты- Кызылжар, Жаскешу.
Количество населения-7494 человек.
Общая площадь округа-22876 гектар.

В том числе:

сельскохозяйственные земли-22210 гектар;

общие пахотные земли-3881 гектар;

орошаемые земли-2156 гектар;

многолетние насаждения-158 гектар;

пастбищные земли-17481 гектар.

Данные о количестве поголовья скота сельскохозяйственных животных по населенным пунктам.

№	Населенные пункты	Верблюд	Лошадь	Крупнорогатый скот	Мелкорогатый скот
1	Кызылжар	-	1262	3119	13760
2	Жаскешу	-	538	1096	3525
	Всего	-	1800	4215	17285

Данные о ветеринарно-санитарных учреждениях:

№	Населенные пункты	Ветеринарные станции	К у п к а мелкорогатого скота	Пункт искусственного осеменения	Биотермические котлованы
1	Кызылжар	1	1	1	-
2	Жаскешу	-	-	-	1
	Всего	1	1	1	1

График календаря использования пастбищ для распределения сельскохозяйственных животных и сезонных маршрутов распространения. Продолжительность пастбищного периода следующая:

№	Форма выпуска, срок перегона скота в пастбищах зоне	Срок возврата скота в пастбищах зоне выпуска	Примечание
1	Апрель - май	Август - сентябрь	

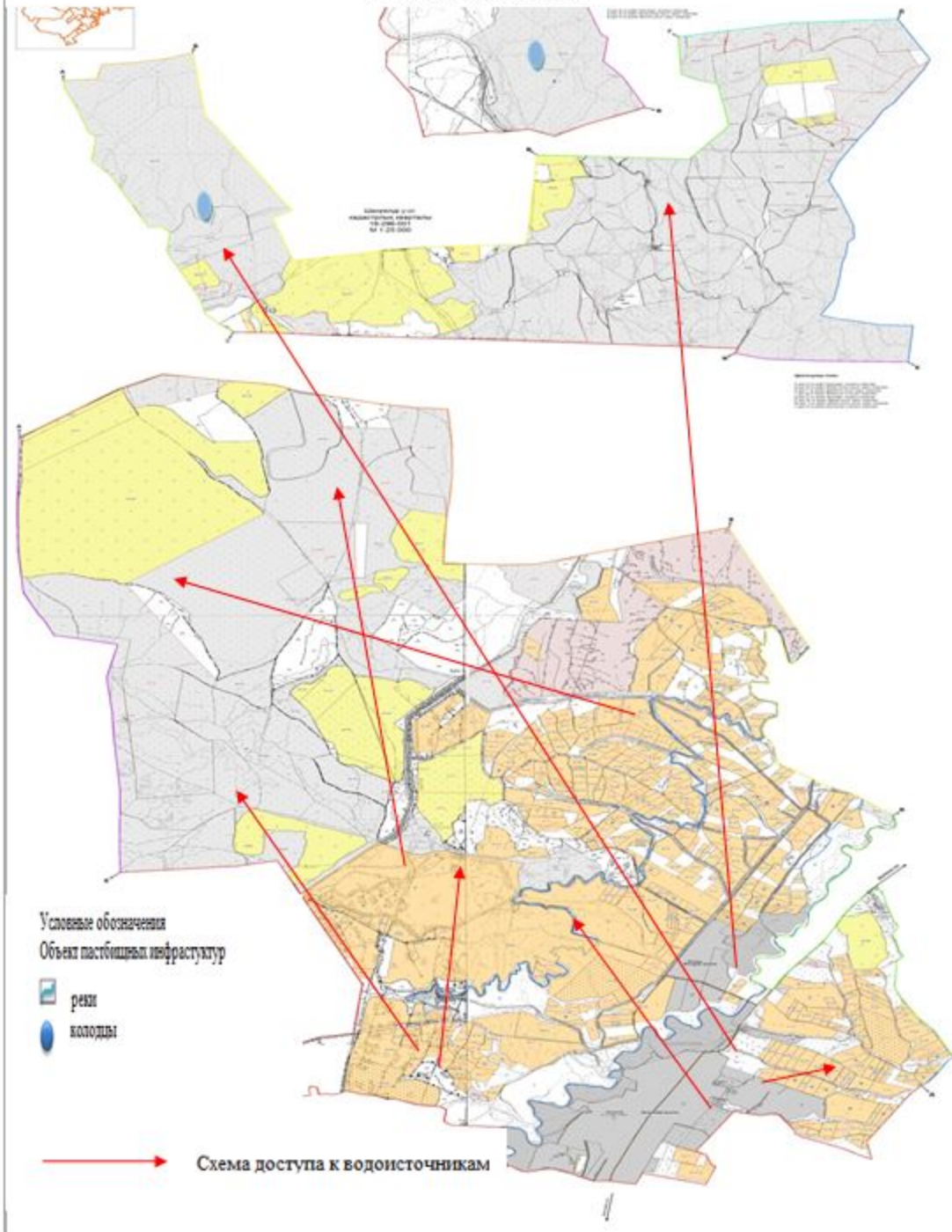
График потребности в пастбище скота сельскохозяйственных животных:

№	Населенные пункты	Общая площадь пастбищ в населенных пунктах, гектар	Поголовья скота и требуемая площадь пастбищных земель, гектар			
			Лошадь	Норма, гектар	Необходимые пастбища, гектар	Крупнорогатый скот
1	2	3	4	5	6	7
1	Кызылжар	12698	1201	10	12010	2918

2	Жаскешу	4783	541	10	5410	805
	Всего	17481	1742	10	17420	3723

Норма , гектар	Необходимые пастбища, гектар	Мелкорогатый скот	Норма , гектар	Необходимые пастбища, гектар	Общая площадь необходимых пастбищ, гектар	Разница между общей пастбищей и необходимой пастбищ в населенных пунктах, (-,+)
8	9	10	11	12	13	14
8	23344	13478	2	26956	62310	-49612
8	6440	3435	2	6870	18720	-13937
8	29784	16913	2	33826	81030	-63549

Схема доступа пастбищепользователей к водисточникам (озерам, рекам, прудам, копаньям, оросительным и обводнительным каналам, трубчатым или шахтным колодцам), составленная согласно норме потребления воды по Кызылжарскому сельскому округу Сарыагашского района



Календарный график по использованию пастбищ, устанавливающий сезонные маршруты выпаса и передвижения сельскохозяйственных животных по Кызылжарскому сельскому округу Сарыагашского района

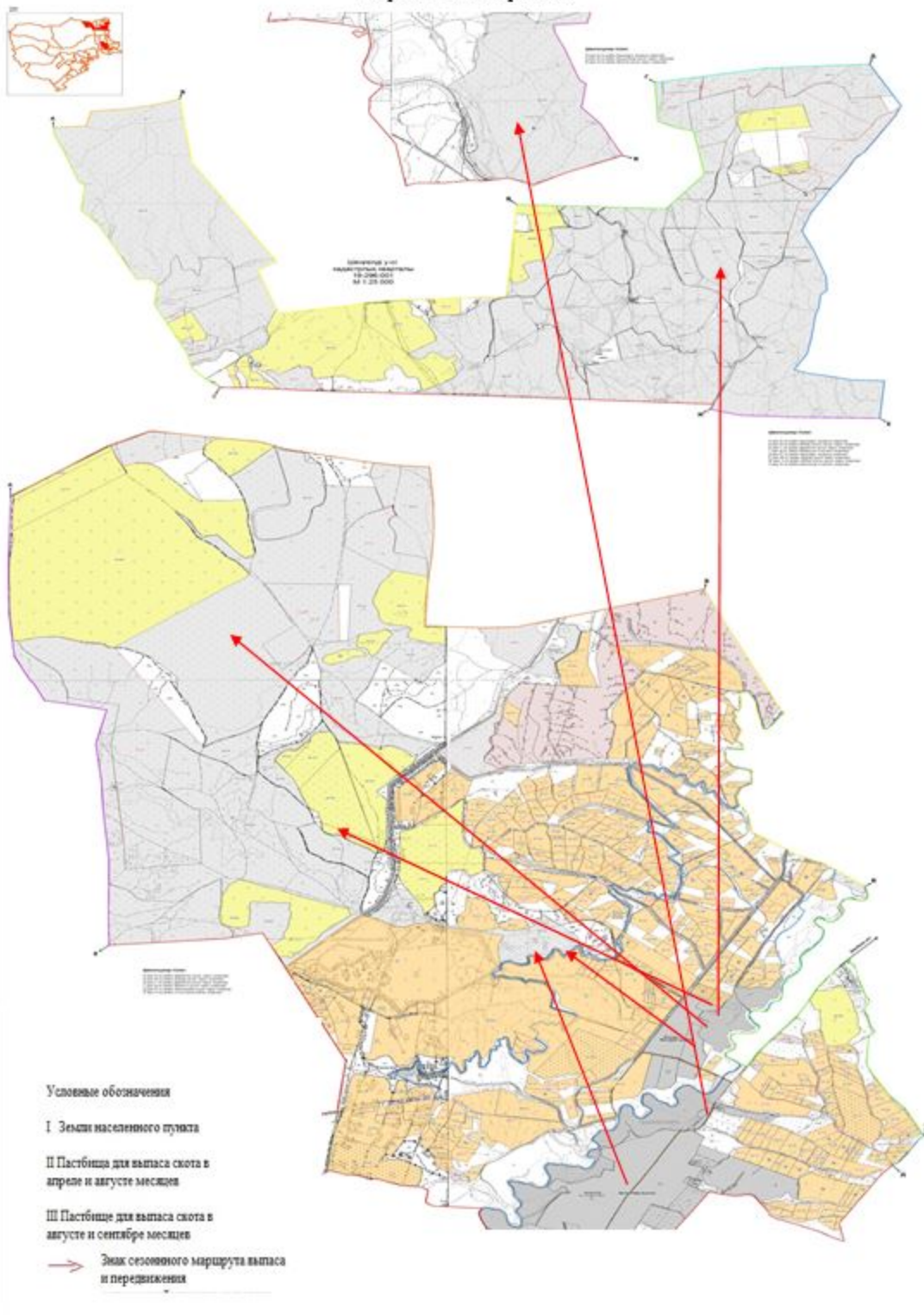
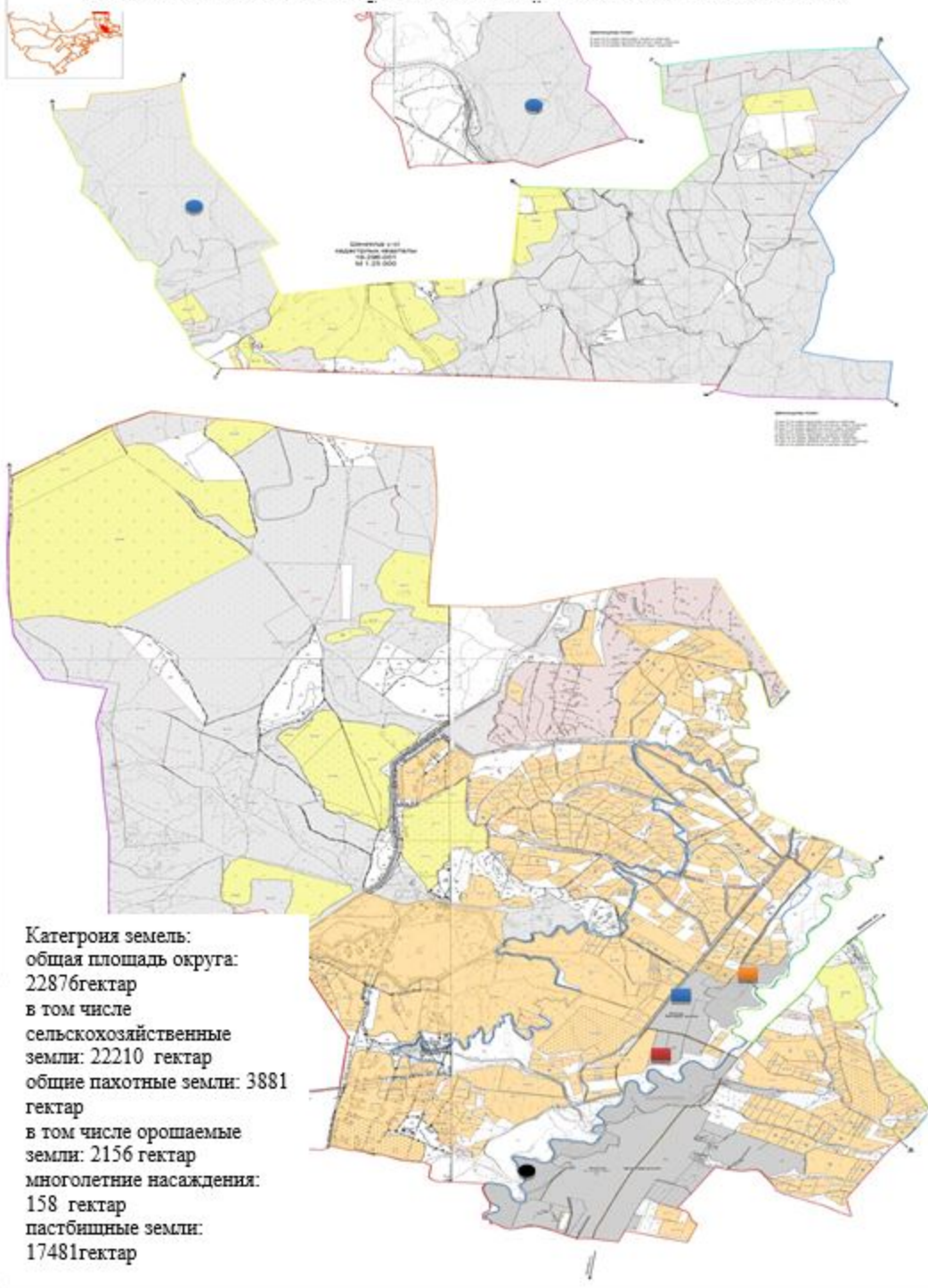


Схема (карта) расположения пастбищ на территории административно-территориальной единицы в разрезе категорий земель, собственников земельных участков и землепользователей на основании правоустанавливающих документов по Кызылжарскому сельскому округу



Приемлемые схемы пастбищеоборотов и карта с обозначением внешних и внутренних границ и площадей пастбищ, в том числе сезонных объектов пастбищной инфраструктуры по Кызылжарскому сельскому округу Сарыагашского района

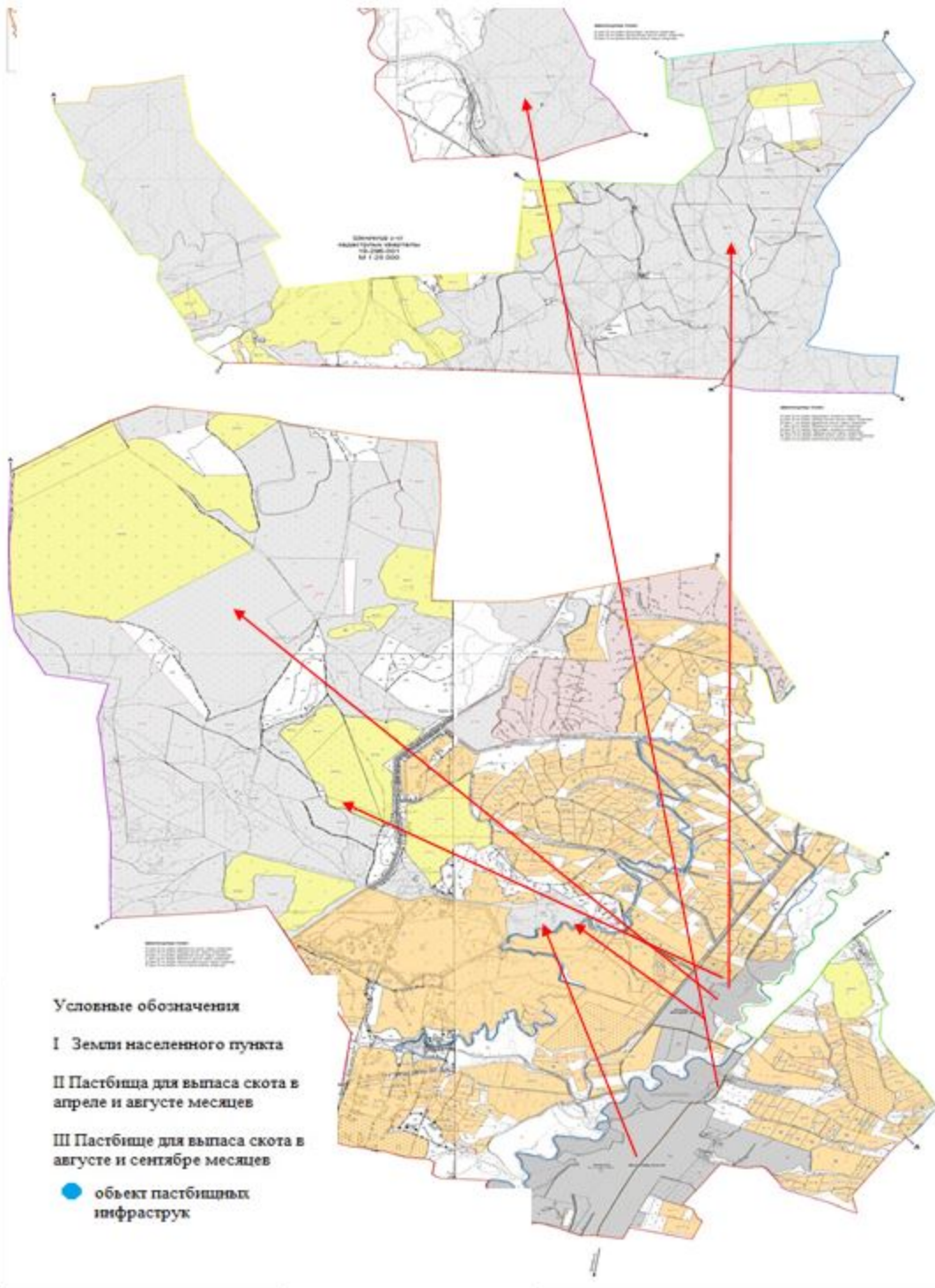
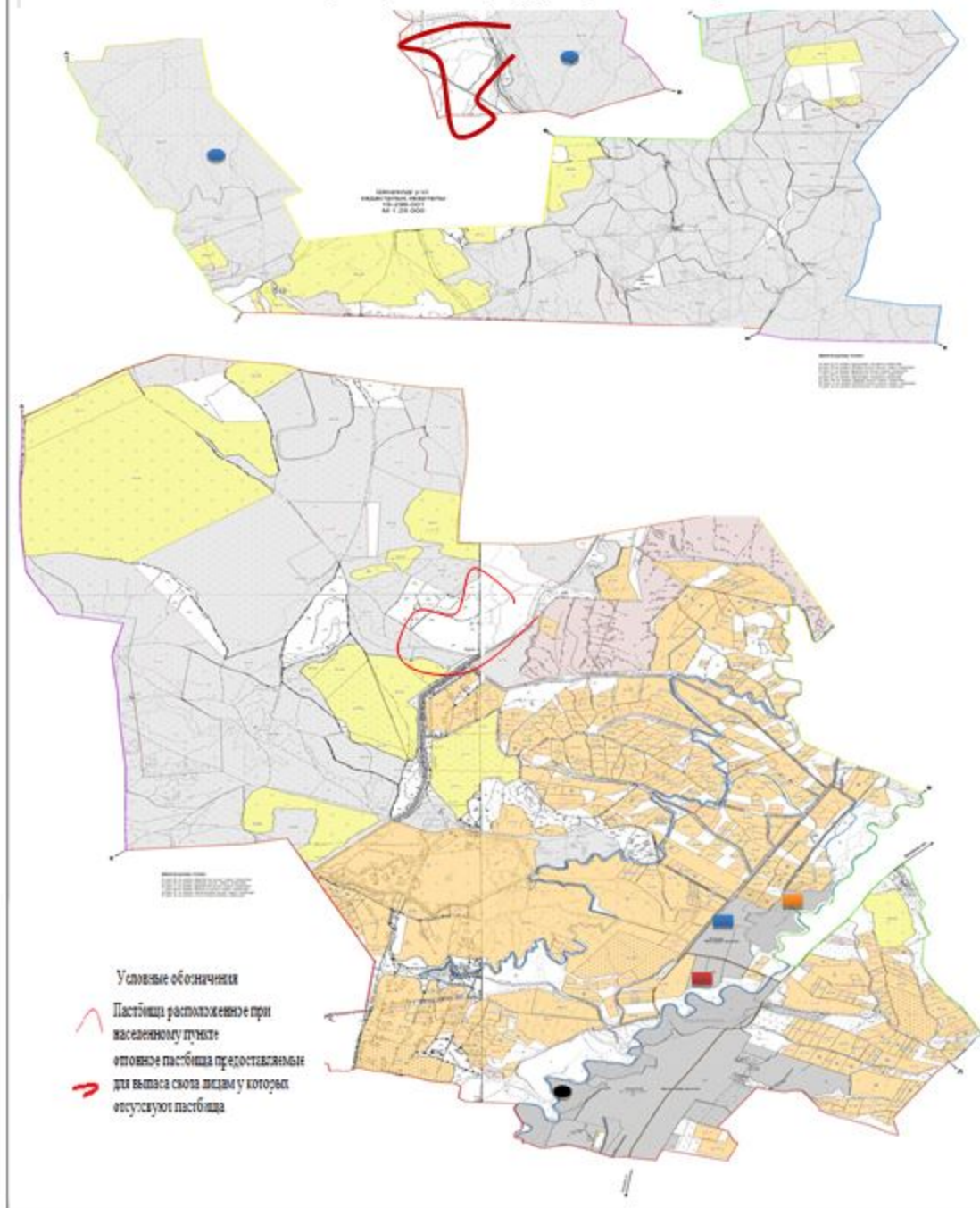


Схема перераспределения пастбищ для размещения поголовья сельскохозяйственных животных физических и (или) юридических лиц, у которых отсутствует пастбища, и перемещения его на предоставляемые пастбища и схема размещения поголовья сельскохозяйственных животных на отгонных пастбищах физических и (или) юридических лиц не обеспеченных пастбищами по Кызылжарскому сельскому округу Сарыагашского района



17. Жартытобинский сельский округ.

Центр - село Достык.

Населенные пункты- Достык, Бостандык, Курама, Тонкерис, Ынтымак.

Количество населения-20187человек.

Общая площадь округа-3059 гектар.

В том числе:

сельскохозяйственные земли-1554 гектар;
 общие пахотные земли-1178 гектар;
 орошаемые земли-1171 гектар;
 многолетние насаждения-13 гектар;
 пастбищные земли-346 гектар.

Данные о количестве поголовья скота сельскохозяйственных животных по населенным пунктам:

№	Населенные пункты	Верблюд	Лошадь	Крупнорогатый скот	Мелкорогатый скот
1	Достык	-	138	530	503
2	Бостандык	-	40	271	175
3	Курама	-	90	385	267
4	Тонкерис	-	83	293	234
5	Ынтымак	-	54	522	325
	Всего	-	405	2001	1504

Данные о ветеринарно-санитарных учреждениях:

№	Населенные пункты	Ветеринарные станции	К у п к а мелкорогатого скота	Пункт искусственного осеменения	Биотермические котлованы
1	Достык	-	-	-	-
2	Бостандык	1	-	1	-
3	Курама	-	-	-	-
4	Тонкерис	-	-	-	-
5	Ынтымак	-	-	-	-
	Всего	1	-	1	-

График календаря использования пастбищ для распределения сельскохозяйственных животных и сезонных маршрутов распространения. Продолжительность пастбищного периода следующая:

№	Форма выпуска, срок перегона скота в пастбищах зоне	Срок возврата скота в пастбищах зоне выпуска	Примечание
1	Апрель - май	Август - сентябрь	

График потребности в пастбище скота сельскохозяйственных животных:

--	--	--	--

№	Населенные пункты	Общая площадь пастбищ в населенных пунктах, гектер	Поголовья скота и требуемая площадь пастбищных земель, гектар			
			Лощадь	Норма, гектар	Необходимые пастбища, гектар	Крупнорогатый скот
1	2	3	4	5	6	7
1	Достык	71	98	10	980	432
2	Бостандык	62	37	10	320	234
3	Курама	74	85	10	850	345
4	Тонкерис	60	77	10	770	223
5	Ынтымак	79	46	10	460	478
	Всего	346	343	10	3430	1712

Норма , гектар	Необходимые пастбища, гектар	Мелкорогатый скот	Норма , гектар	Необходимые пастбища, гектар	Общая площадь необходимых пастбищ, гектар	Разница между общей пастбищей и необходимой пастбищ в населенных пунктах, (-,+)
8	9	10	11	12	13	14
8	3456	288	2	576	5012	-4941
8	1872	121	2	242	2434	-2372
8	2760	178	2	356	3966	-3892
8	1784	186	2	372	2926	-2866
8	3824	229	2	458	4742	-4663
8	13696	1002	2	2004	19130	-18784

Схема доступа пастбищепользователей к водисточникам (озерам, рекам, прудам, копаньям, оросительным и обводнительным каналам, трубчатым или шахтным колодцам), составленная согласно норме потребления воды по Жартытобинскому сельскому округу Сарыагашского района

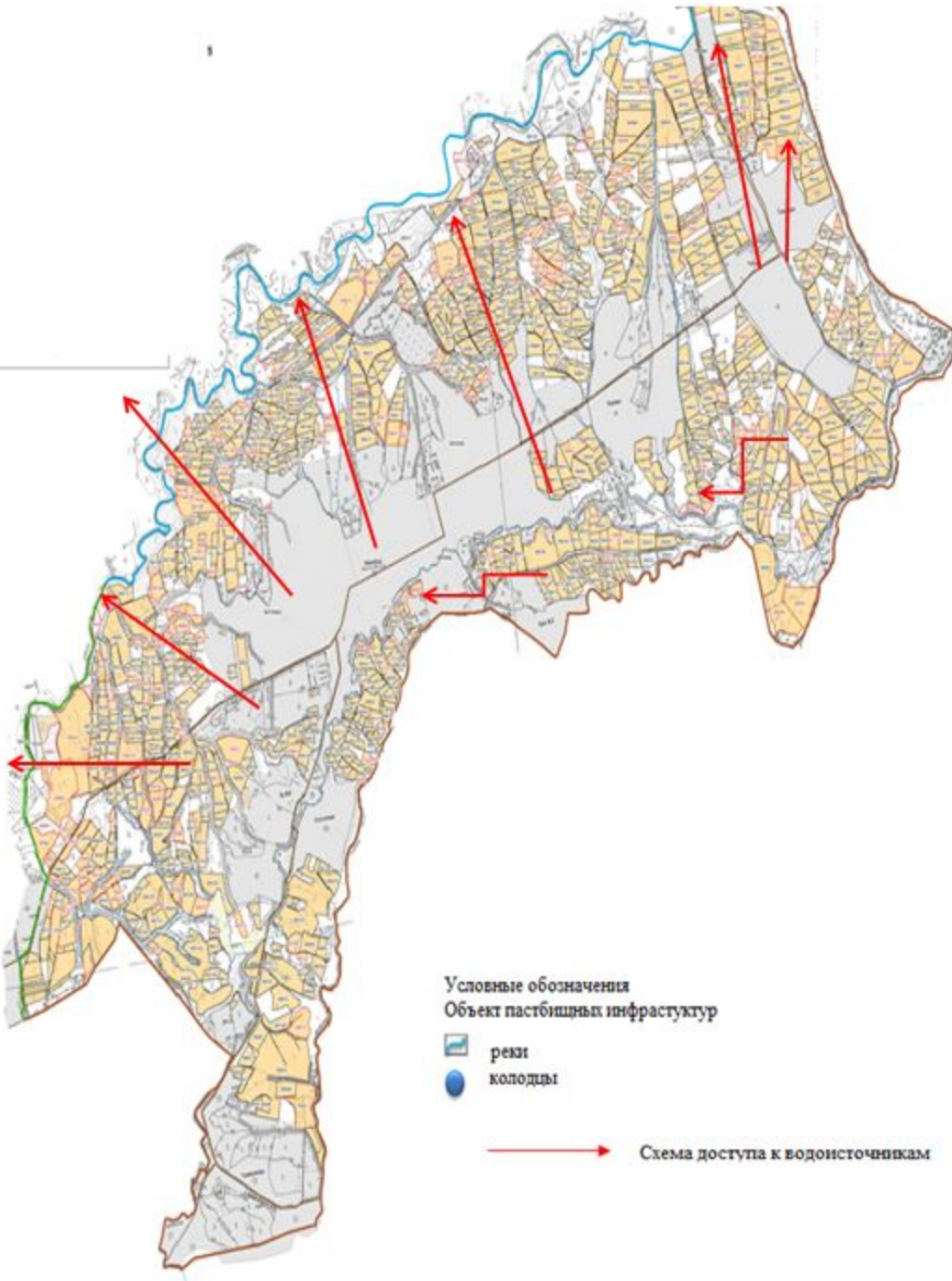
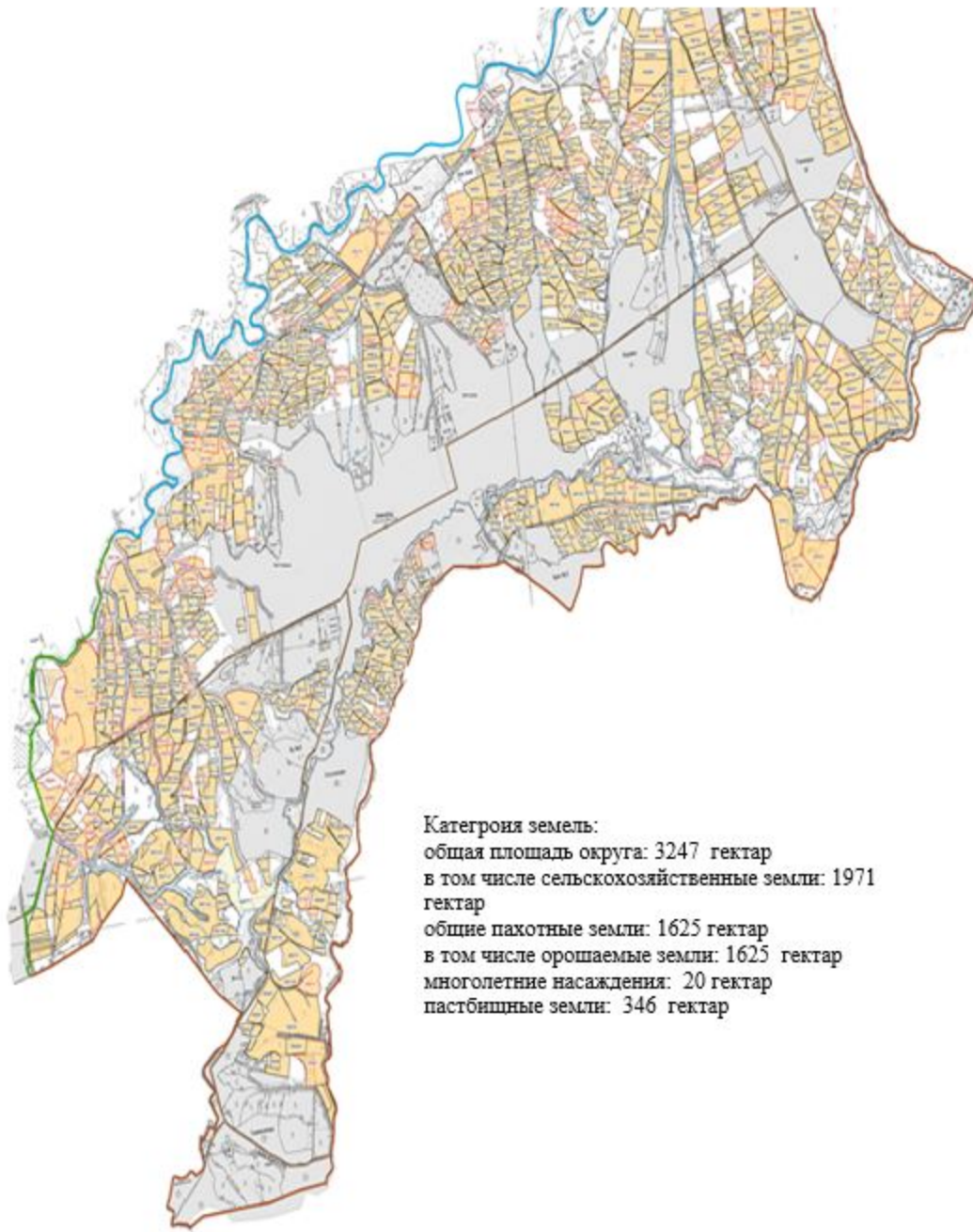


Схема расположения пастбищ на территории административно-территориальной единицы в разрезе категорий земель, собственники земельных участков и землепользователей на основании правоустанавливающих документов Жартыгобинский сельский округ



Категория земель:
общая площадь округа: 3247 гектар
в том числе сельскохозяйственные земли: 1971 гектар
общие пахотные земли: 1625 гектар
в том числе орошаемые земли: 1625 гектар
многолетние насаждения: 20 гектар
пастбишные земли: 346 гектар

Календарный график по использованию пастбищ, устанавливающий сезонные маршруты выпаса и передвижения сельскохозяйственных животных по Жартытобинскому сельскому округу Сарыагашского района

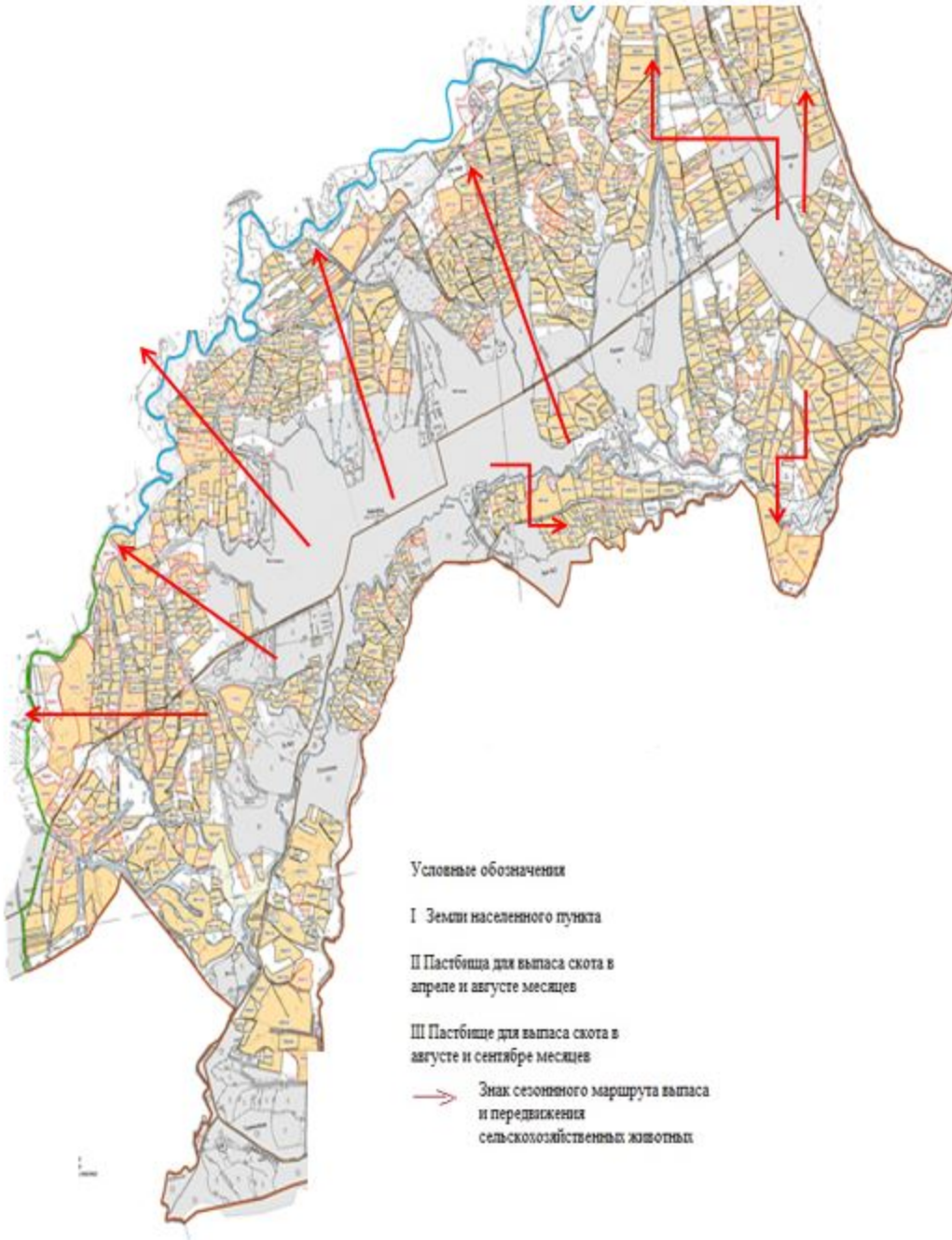
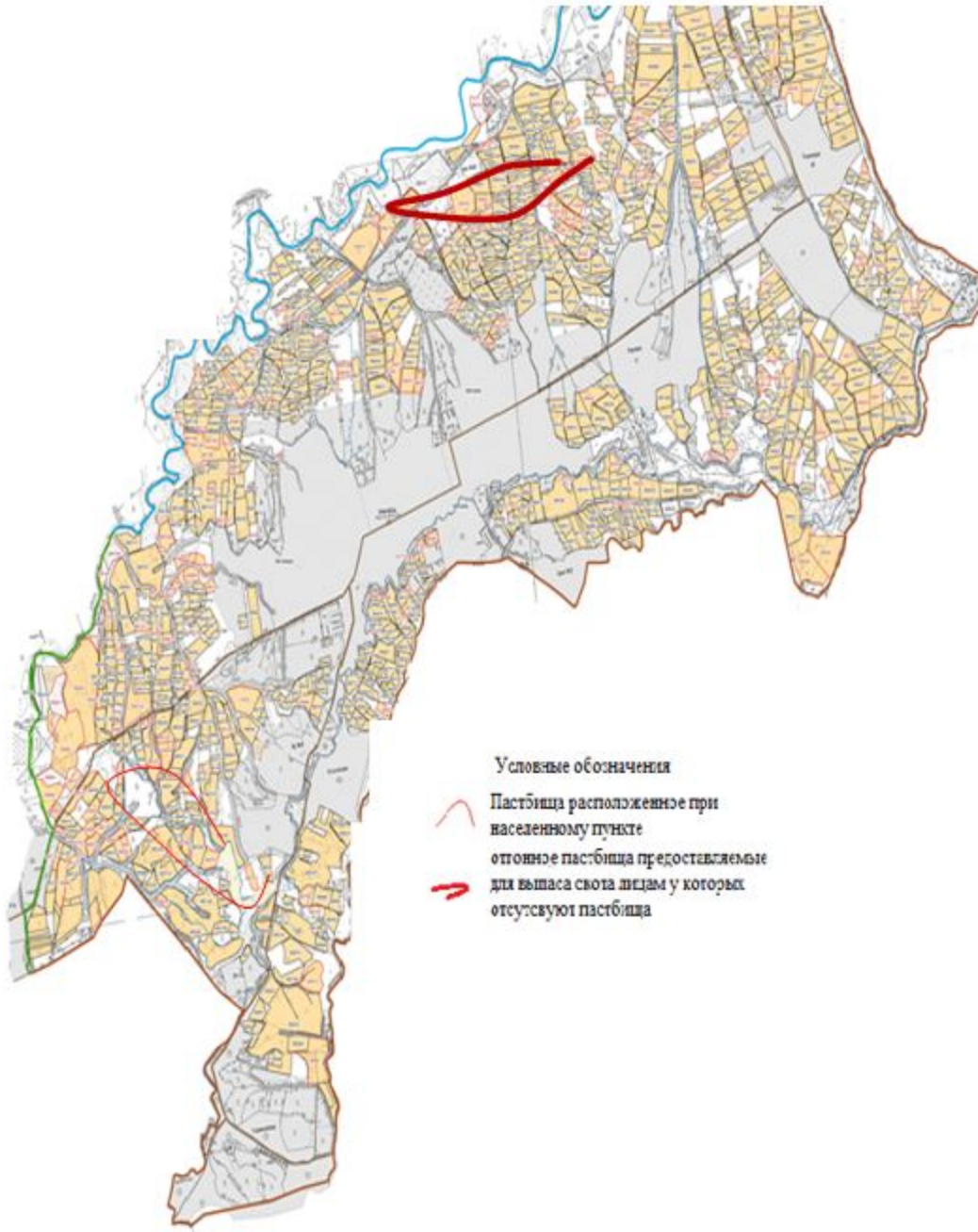
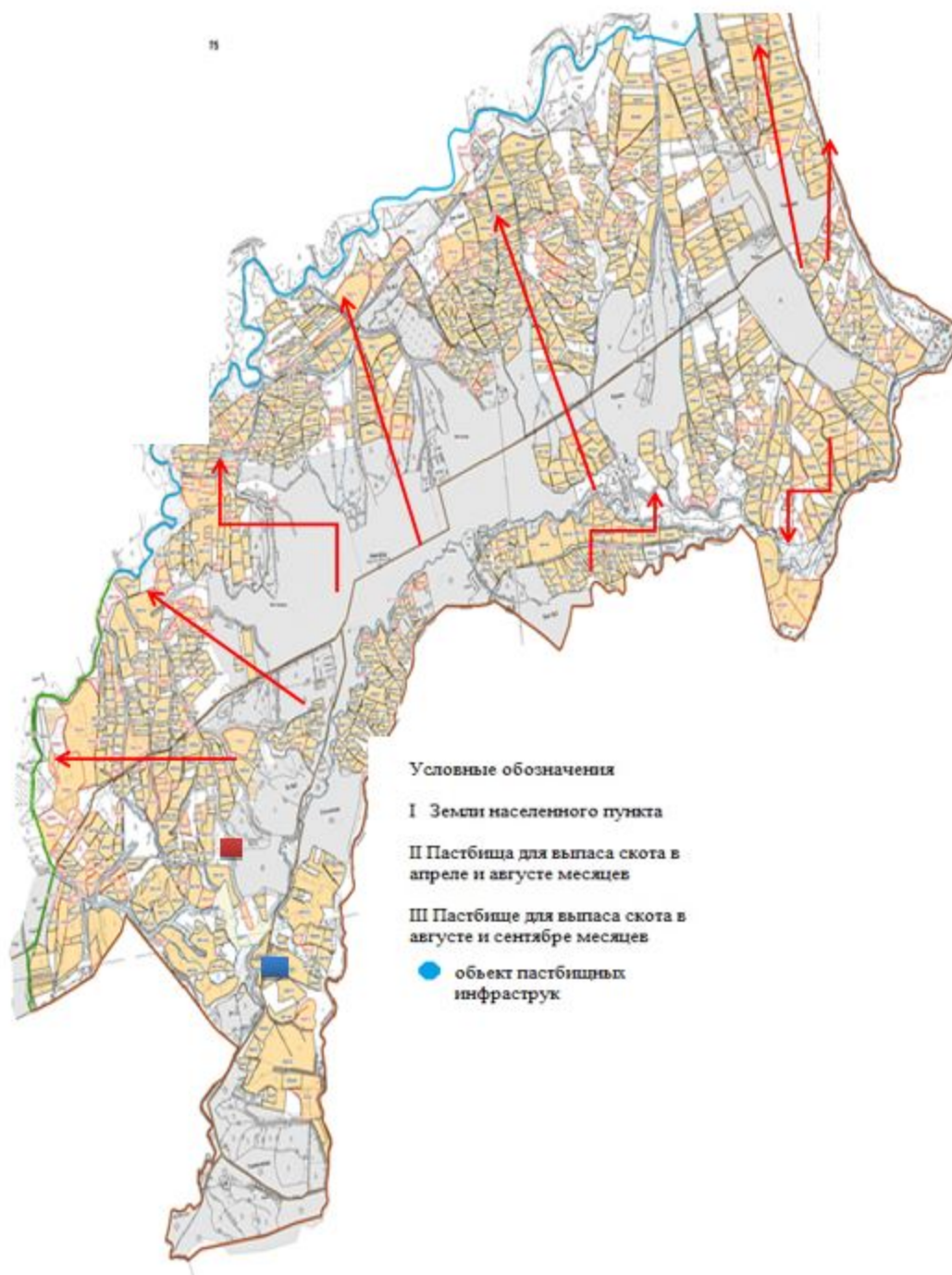


Схема перераспределения пастбищ для размещения поголовья сельскохозяйственных животных физических и (или) юридических лиц, у которых отсутствует пастбища, и перемещения его на предоставляемые пастбища и схема размещения поголовья сельскохозяйственных животных на отгонных пастбищах физических и (или) юридических лиц не обеспеченных пастбищами по Жарьтобинскому сельскому округу Сарыагашского района



Приемлемые схемы пастбищеоборотов и карта с обозначением внешних и внутренних границ и площадей пастбищ, в том числе сезонных объектов пастбищной инфраструктуры по Жартытобинскому сельскому округу Сарыагашского района



18. Сельский округ Жибек жолы.

Центр- село Жибек жолы.

Населенные пункты- Жибек жолы, Жанатурмыс, Дихан баба, Зортобе, Карабау, Жанакурлыс, Саркырама, Сок-сок.

Количество населения-5670 человек.

Общая площадь округа-19733 гектар.

В том числе:

сельскохозяйственные земли-16727 гектар;

общие пахотные земли-4606 гектар;

орошаемые земли-2562 гектар;

многолетние насаждения-560 гектар;

пастбищные земли-10375гектар.

Данные о количестве поголовья скота сельскохозяйственных животных по населенным пунктам:

№	Населенные пункты	Верблюд	Лошадь	Крупнорогатый скот	Мелкорогатый скот
1	Жибек жолы	-	351	2123	9848
2	Жанатурмыс	-	104	497	2562
3	Дихан баба	-	34	532	201
4	Зортобе	-	65	289	485
5	Карабау	-	170	787	5889
6	Жанакурылыс	-	24	129	20
7	Саркырама	-	14	393	1267
8	Сок-сок	-	69	210	2800
	Всего	-	831	4960	23072

Данные о ветеринарно-санитарных учреждениях:

№	Населенные пункты	Ветеринарные станции	К у п к а мелкорогатого скота	Пункт искусственного осеменения	Биотермические котлованы
1	Жибек жолы	1	1	1	1
2	Жанатурмыс	-	-	-	-
3	Дихан баба	-	-	-	-
4	Зортобе	-	-	-	-
5	Карабау	-	-	-	-
6	Жанакурылыс	-	-	-	-
7	Саркырама	-	-	-	1
8	Сок-сок	-	-	-	-
	Всего	1	1	1	2

График календаря использования пастбищ для распределения сельскохозяйственных животных и сезонных маршрутов распространения. Продолжительность пастбищного периода следующая:

№	Форма выпуска, срок перегона скота в пастбищах зоне	Срок возврата скота в пастбищах зоне выпуска	Примечание
1	Апрель - май	Август - сентябрь	

График потребности в пастбище скота сельскохозяйственных животных:

№	Населенные пункты	Общая площадь пастбищ в населенных пунктах, гектер	Поголовья скота и требуемая площадь пастбищных земель, гектар			
			Лощадь	Норма, гектар	Необходимые пастбища, гектар	Крупнорогатый скот
1	2	3	4	5	6	7
1	Жибек жолы	59	301	10	3010	2003
2	Жанатурмыс	22	97	10	970	427
3	Дихан баба	17	34	10	340	502
4	Зортобе	17	65	10	650	218
5	Карабау	48	140	10	1400	719
6	Жанакурлыс	15	24	10	240	129
7	Саркырама	131	14	10	140	323
8	Сок-сок	10066	69	10	690	216
	Всего	10375	744	10	7440	4537

Норма , гектар	Необходимые пастбища, гектар	Мелкорогатый скот	Норма , гектар	Необходимые пастбища, гектар	Общая площадь необходимых пастбищ, гектар	Разница между общей пастбищей и необходимой пастбищ в населенных пунктах, (-,+)
8	9	10	11	12	13	14
8	16024	9400	2	18800	37834	-37775
8	3416	2010	2	4020	8406	-8384
8	4016	273	2	546	4902	-4885
8	1744	528	2	1056	3450	-3433
8	5752	3756	2	7512	14664	-14616
8	1032	3200	2	6400	7672	-7657
8	2584	1304	2	2608	5332	-5201
8	1728	2023	2	4046	6464	3602
8	36296	22494	2	44988	88724	-78349

Схема доступа пастбищепользователей к водоисточникам (озерам, рекам, прудам, копаньям, оросительным и обводнительным каналам, трубчатым или шахтным колодцам), составленная согласно норме потребления воды по Жибек жолинскому сельскому округу Сарыагашского района

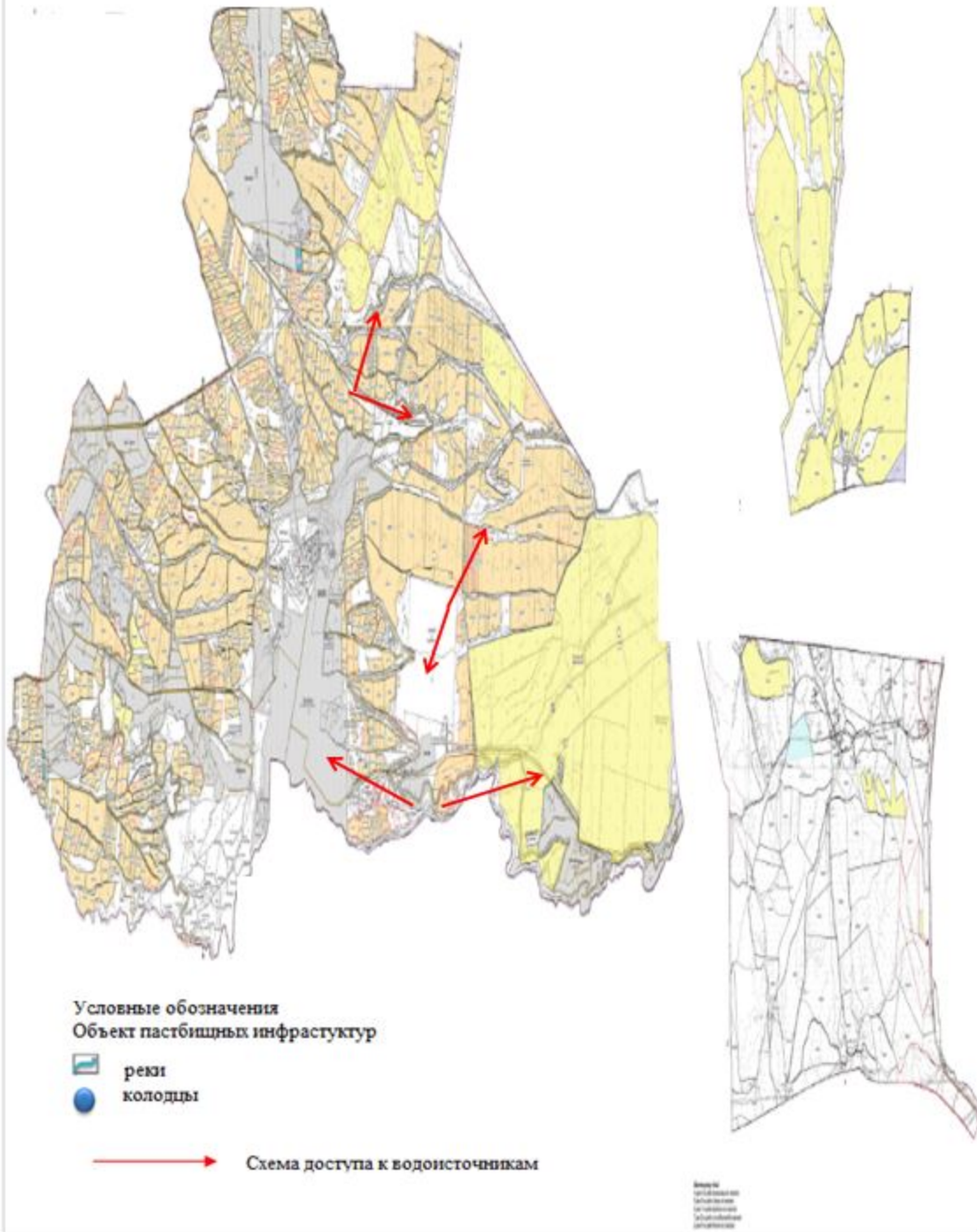
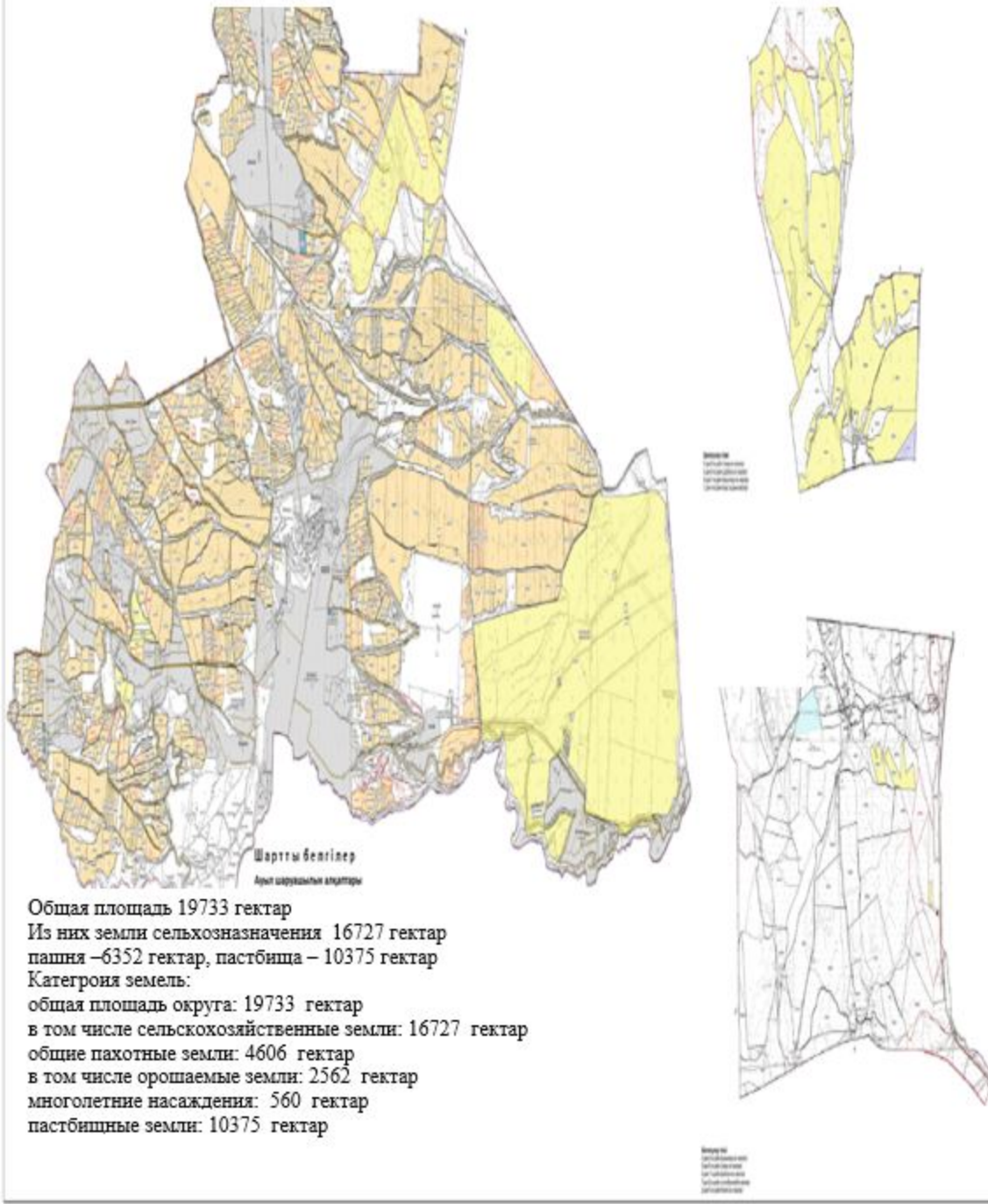


Схема (карта) расположения пастбищ на территории административно-территориальной единицы в разрезе категорий земель, собственников земельных участков и землепользователей на основании правоустанавливающих документов по Жибек жолинскому сельскому округу Сарыагашского района



Календарный график по использованию пастбищ, устанавливающий сезонные маршруты выпаса и передвижения сельскохозяйственных животных по Жибек жолинскому сельскому округу Сарыагашского района

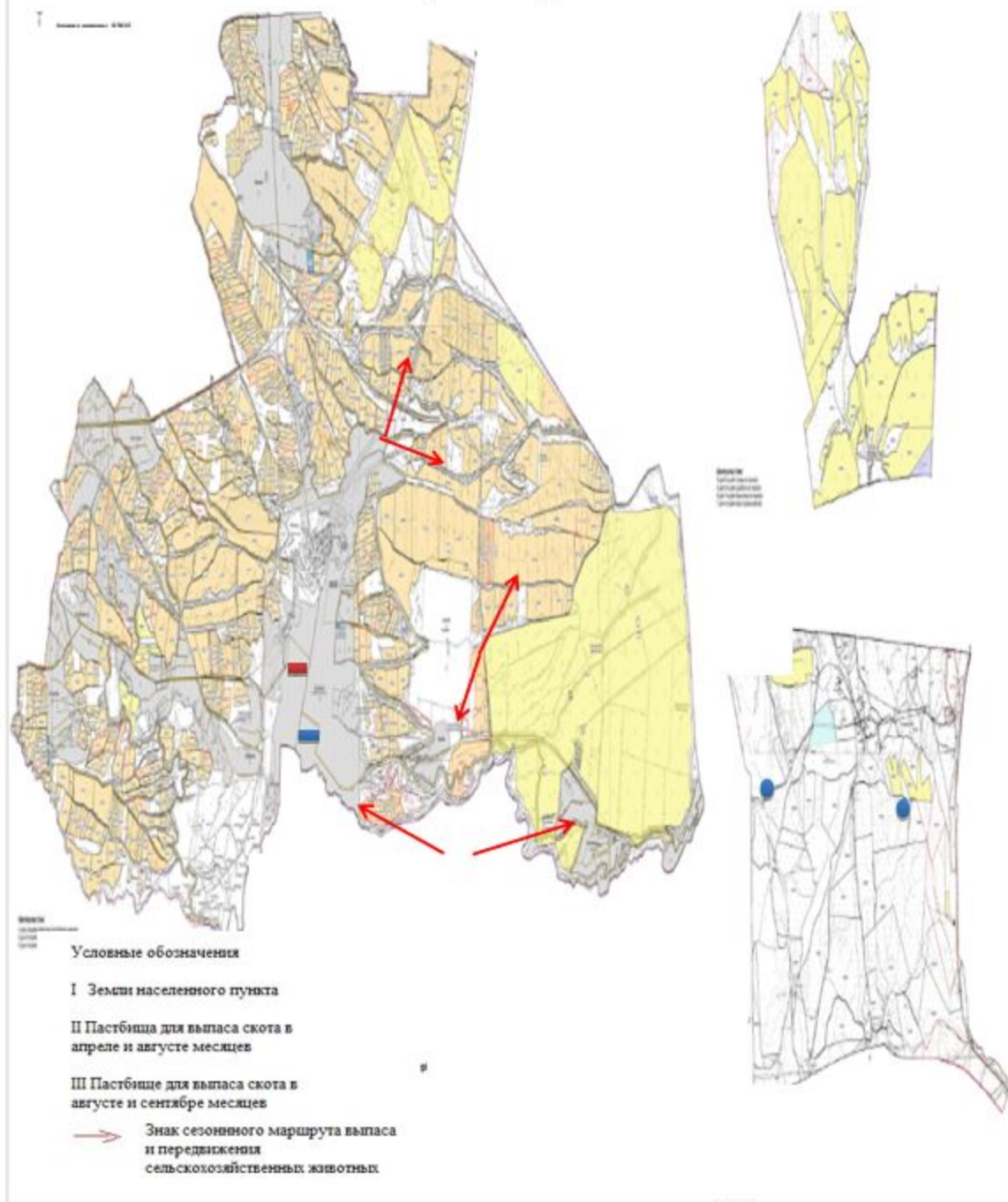
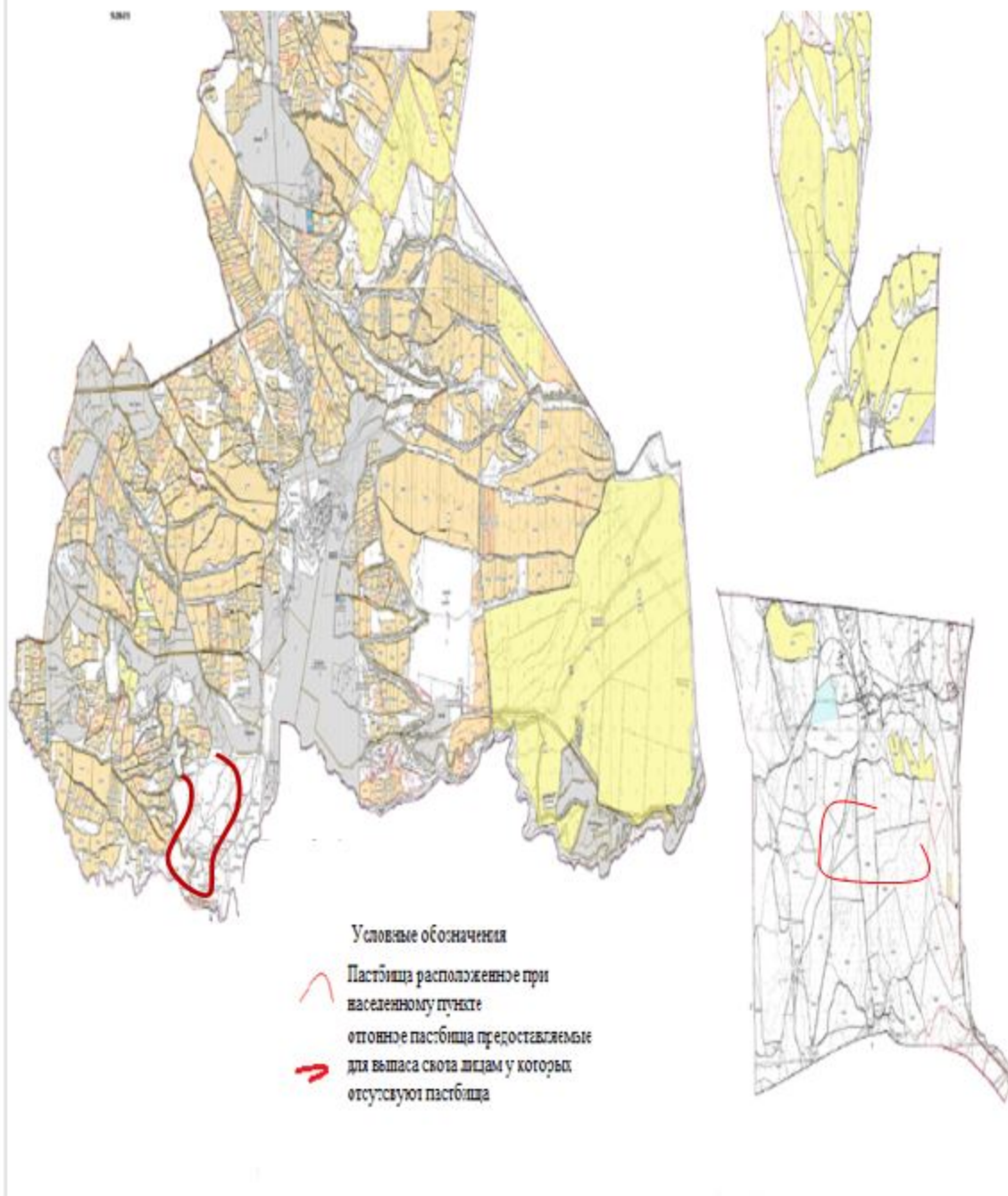
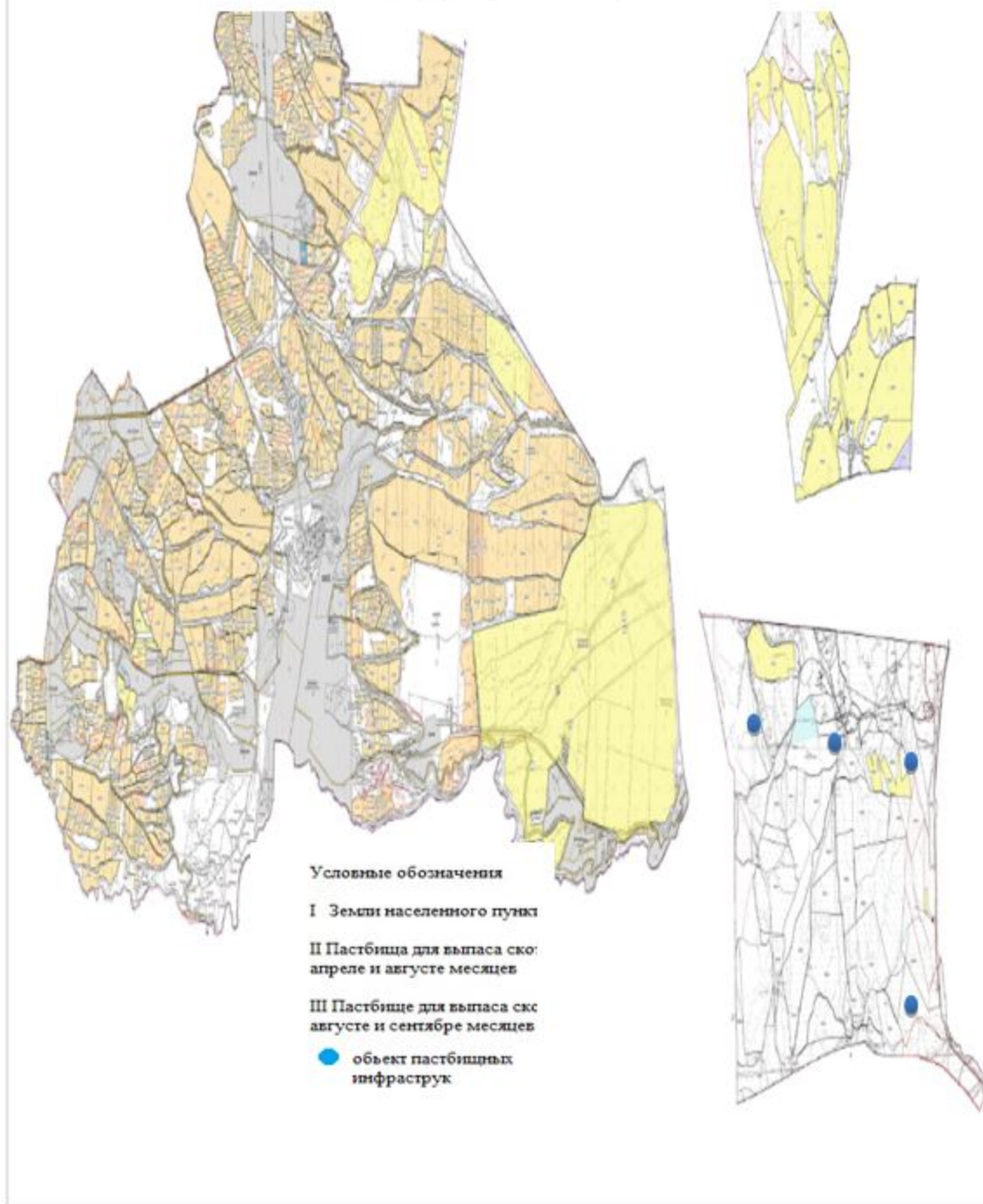


Схема перераспределения пастбищ для размещения поголовья сельскохозяйственных животных физических и (или) юридических лиц, у которых отсутствует пастбища, и перемещения его на предоставляемые пастбища и схема размещения поголовья сельскохозяйственных животных на отгонных пастбищах физических и (или) юридических лиц не обеспеченных пастбищами по Жибек жолинскому сельскому округу Сарыагашского района



Приемлемые схемы пастбищеоборотов и карта с обозначением внешних и внутренних границ и площадей пастбищ, в том числе сезонных объектов пастбищной инфраструктуры по Жибек жолинскому сельскому округу Сарыагашского района



19. Куркелеский сельский округ.

Центр-село Куркелес.

Населенные пункты- Куркелес, Акниет, Алгабас, Ак уй, Бескудык, Дархан, Жанаарык, Жанаталап, Енкес, Келес, Култума, Жылысу, Нурлы жол, Береке, Дастан.

Количество населения-27122 человек.

Общая площадь округа-20938 гектар.

В том числе:

сельскохозяйственные земли: 14478гектар;

общие пахотные земли – 5598 гектар;

орошаемые земли – 2932 гектар;

многолетние насаждения– 613 гектар;

сенокосные земли – 456 гектар;

пастбищные земли – 8323 гектар.

Данные о количестве поголовья скота сельскохозяйственных животных по населенным пунктам:

№	Населенные пункты	Верблюд	Лошадь	Крупнорогатый скот	Мелкорогатый скот
1	Куркелес	-	130	1210	110
2	Акниет	-	55	361	1533
3	Алгабас	-	100	470	3900
4	Ак үй	60	185	450	1200
5	Бескудык	-	560	1900	16596
6	Дархан	-	120	786	1010
7	Жанаарық	-	40	460	120
8	Жанаталап	-	120	700	1600
9	Енкес	-	200	1086	1100
10	Келес	-	30	350	160
11	Култума	-	37	260	200
12	Жылысу	-	75	340	360
13	Нурлы жол	-	90	1135	1010
14	Береке	24	60	685	1550
15	Дастан	-	25	127	90
	Всего	84	1827	10320	30539

Данные о ветеринарно-санитарных учреждениях:

№	Населенные пункты	Ветеринарные станции	К у п к а мелкорогатого скота	Пункт искусственного осеменения	Биотермические котлованы
1	Куркелес	-	-	1	-
2	Акниет	1	-	-	-
3	Алгабас	-	1	-	-
4	Ак үй	-	1	-	-
5	Бескудык	-	1	-	1
6	Дархан	-	-	-	-
7	Жанаарық	-	-	-	-
8	Жанаталап	-	-	-	-

9	Енкес	-	-	-	1
10	Келес	-	-	-	-
11	Култума	-	-	-	-
12	Жылысу	-	-	-	-
13	Нурлы жол	-	-	-	-
14	Береке	-	1	-	-
15	Дастан	-	-	-	-
	Всего	1	4	1	2

График календаря использования пастбищ для распределения сельскохозяйственных животных и сезонных маршрутов распространения. Продолжительность пастбищного периода следующая:

№	Форма выпуска, срок перегона скота в пастбищах зоне	Срок возврата скота в пастбищах зоне выпуска	Примечание
1	Апрель - май	Август - сентябрь	

График потребности в пастбище скота сельскохозяйственных животных:

№	Населенные пункты	Общая площадь пастбищ в населенных пунктах, гектар	Поголовья скота и требуемая площадь пастбищных земель, гектар			
			Площадь	Норма, гектар	Необходимые пастбища, гектар	Крупнорогатый скот
1	2	3	4	5	6	7
1	Куркелес	69,21	128	10	1280	1143
2	Акниет	-	45	10	450	361
3	Алгабас	4253,68	95	10	950	425
4	Ак үй	-	175	10	1750	410
5	Бескудык	3232	560	10	5600	1856
6	Дархан	64,15	112	10	1120	658
7	Жанаарық	-	35	10	350	460
8	Жанаталап	-	112	10	1220	700
9	Енкес	60,24	193	10	1930	1065
10	Келес	0,16	26	10	260	350
11	Култума	18,64	37	10	370	260
12	Жылысу	559,78	75	10	750	340
13	Нурлы жол	-	88	10	880	1112
14	Береке	65,5	60	10	600	584
15	Дастан	-	23	10	230	127
	Всего	8323	1765	10	1764	9851

Норма , гектар	Необходимые пастбища, гектар	Мелкорогатый скот	Норма , гектар	Необходимые пастбища, гектар	Общая площадь необходимых пастбищ, гектар	Разница между общей пастбищей и необходимой пастбищ в населенных пунктах, (-,+)
8	9	10	11	12	13	14
8	9144	1433	2	90	13290	-13220,79
8	2888	3900	2	143	11138	-11138
8	3400	1200	2	3900	6750	-2496,32
8	3280	16545	2	1200	38120	-38120
8	14848	1000	2	16545	22448	-19216
8	5264	120	2	1000	6624	-6559,85
8	3680	1400	2	120	6830	-6830
8	5600	1001	2	1400	8822	-8822
8	8520	130	2	1001	10710	-10649,76
8	2800	145	2	130	3350	-3349,84
8	2080	360	2	145	3170	-3151,36
8	2720	1000	2	360	5470	-4910,22
8	8896	1550	2	1000	12876	-12876
8	4672	90	2	1550	5452	-5386,5
8	1016	83	2	83	1412	-1412
8	78808	29957	2	29957	156362	-148039

Схема доступа пастбищепользователей к водисточникам (озерам, рекам, прудам, копаньям, оросительным и обводнительным каналам, трубчатым или шахтным колодцам), составленная согласно норме потребления воды по Куркелесскому сельскому округу Сарыагашского района

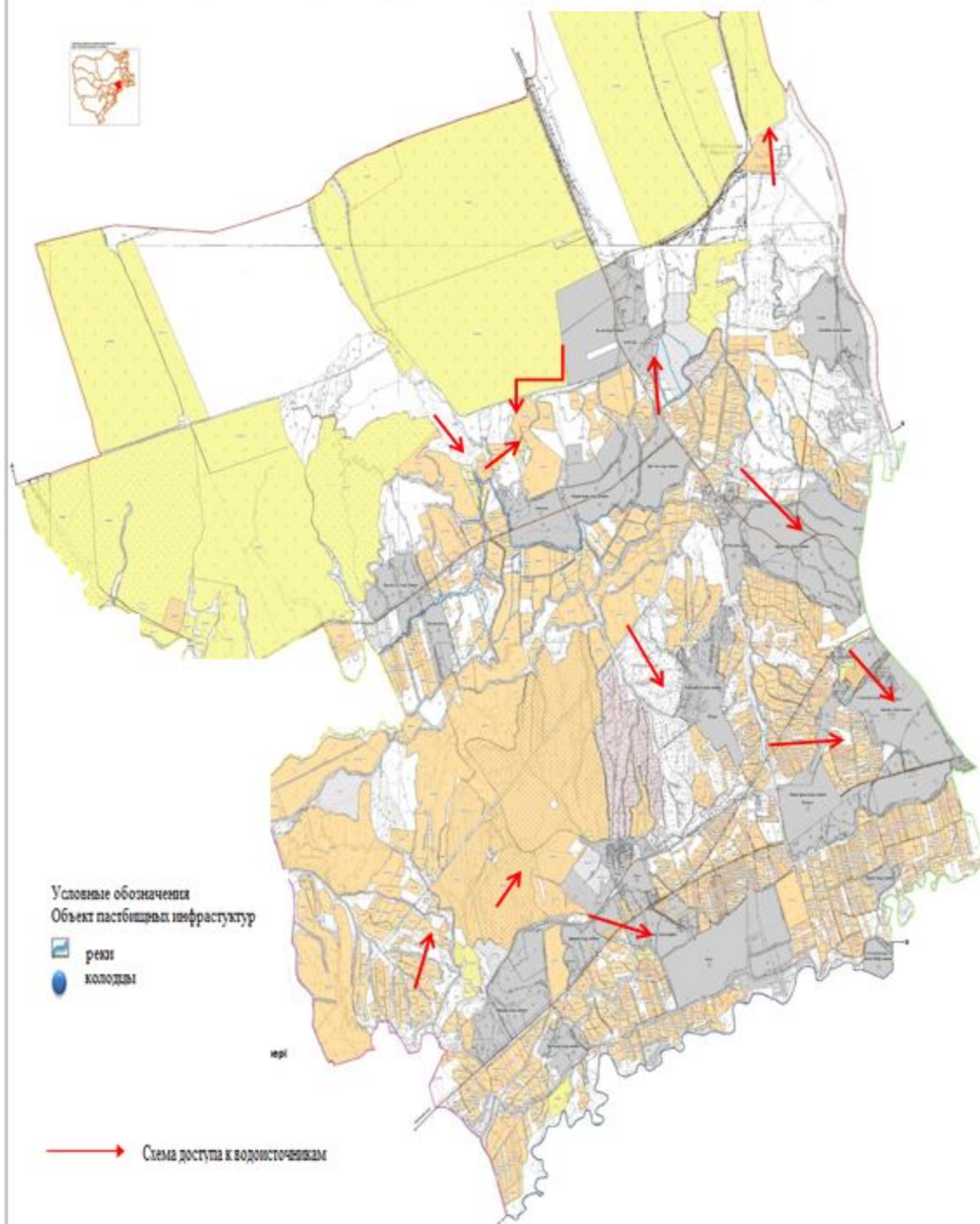
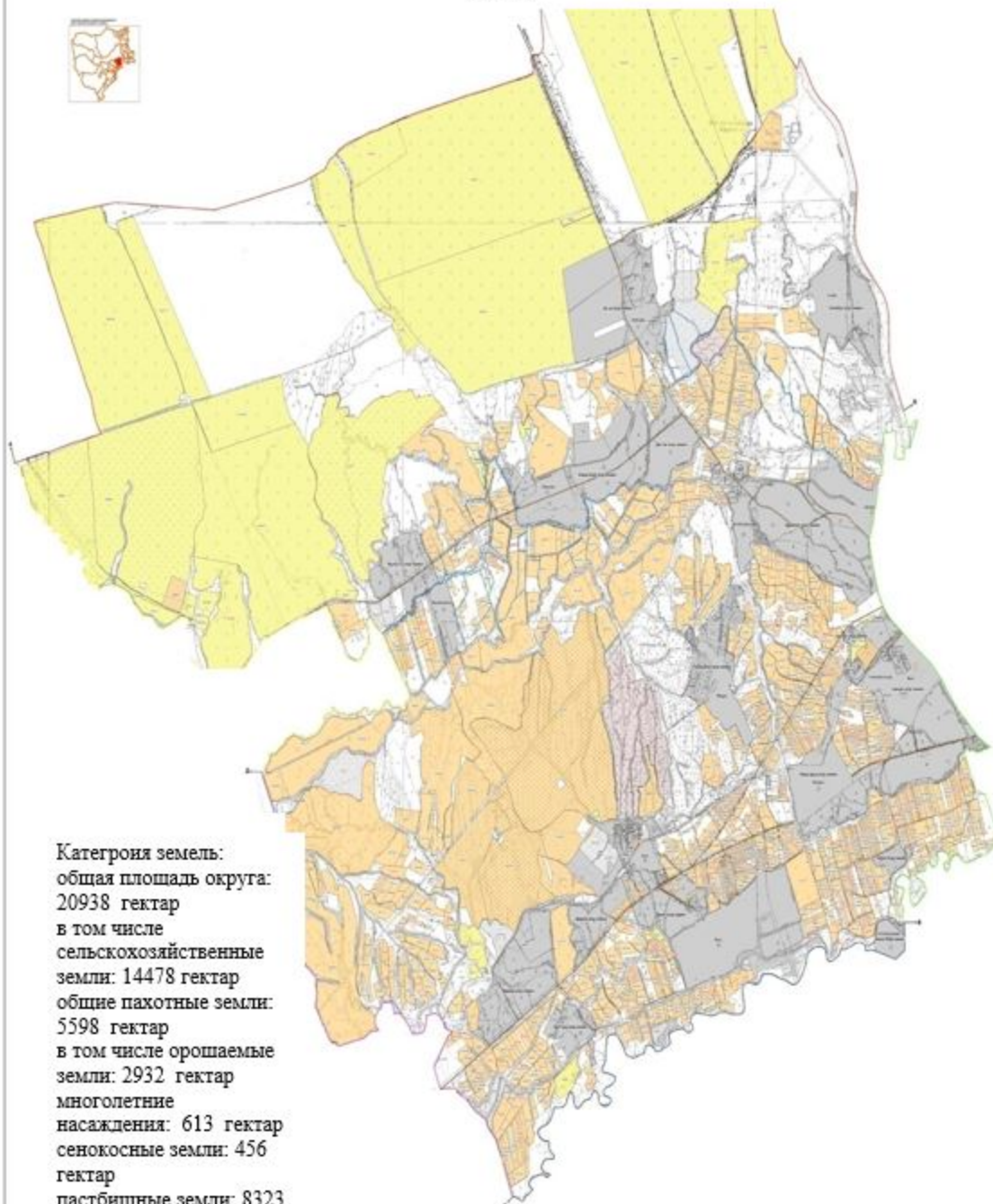


Схема (карта) расположения пастбищ на территории административно-территориальной единицы в разрезе категорий земель, собственников земельных участков и землепользователей на основании правоустанавливающих документов по Куркелесскому сельскому округу Сарыагашского района



Календарный график по использованию пастбищ, устанавливающий сезонные маршруты выпаса и передвижения сельскохозяйственных животных по Куркелескому сельскому округу Сарыагашского района

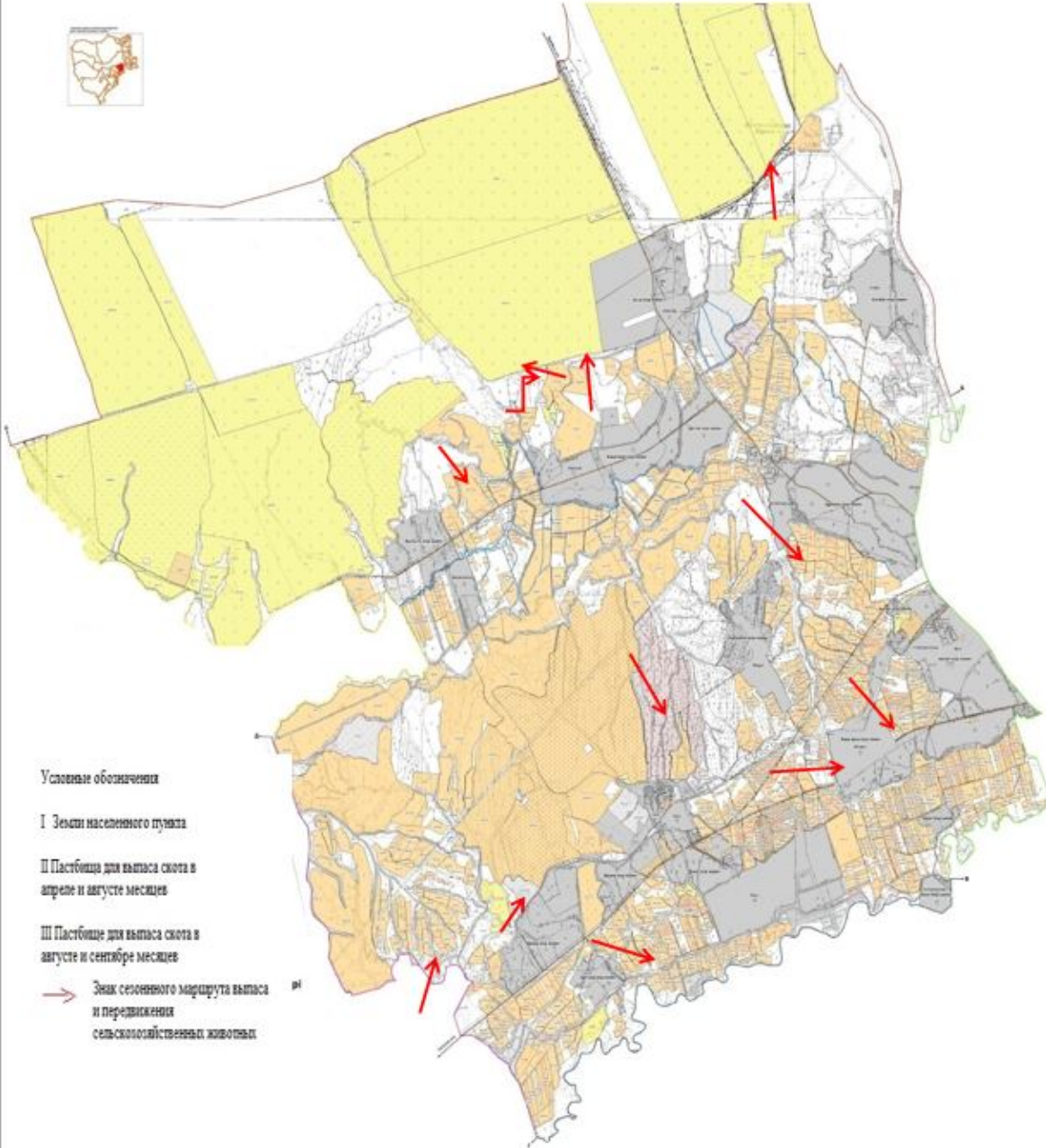
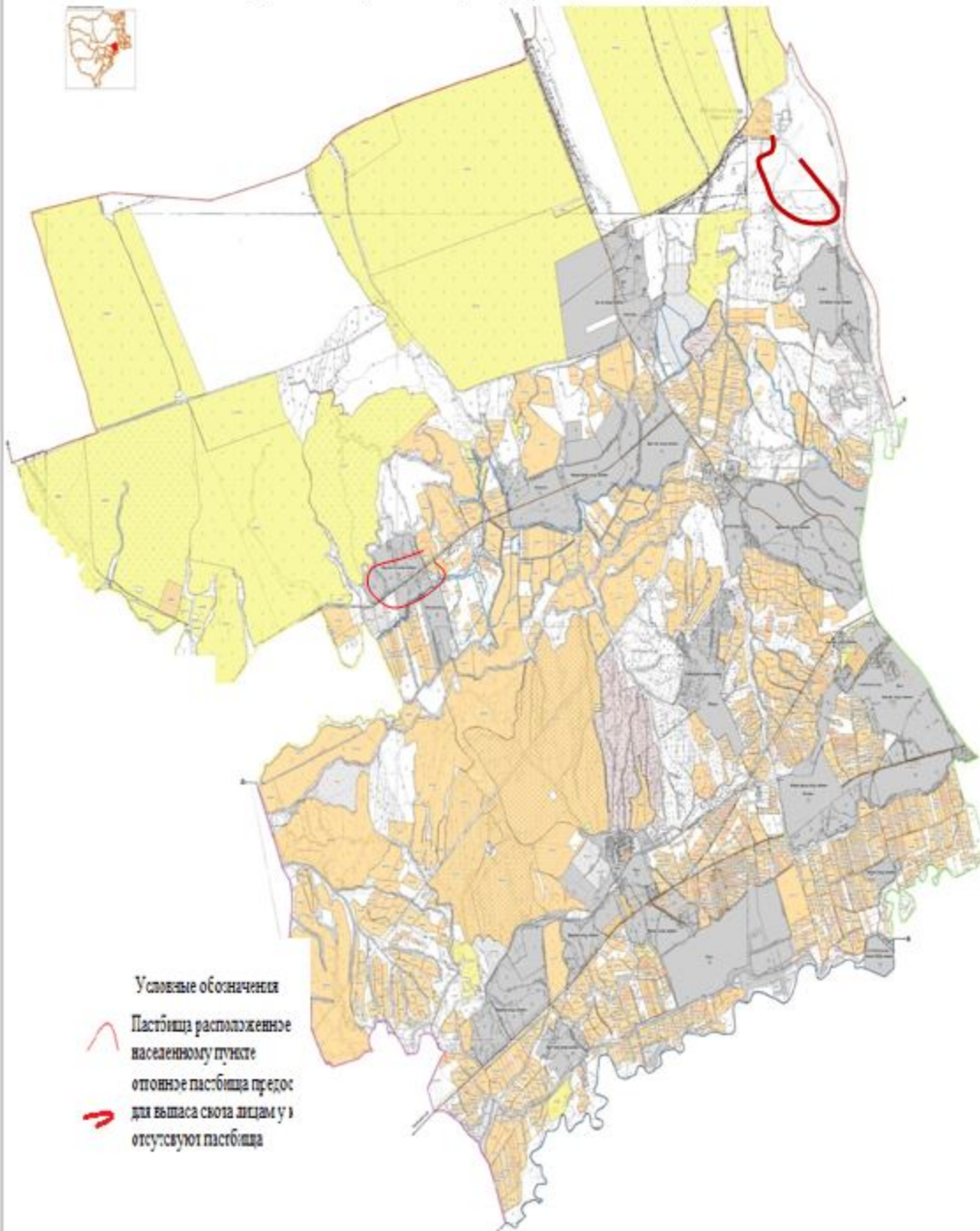
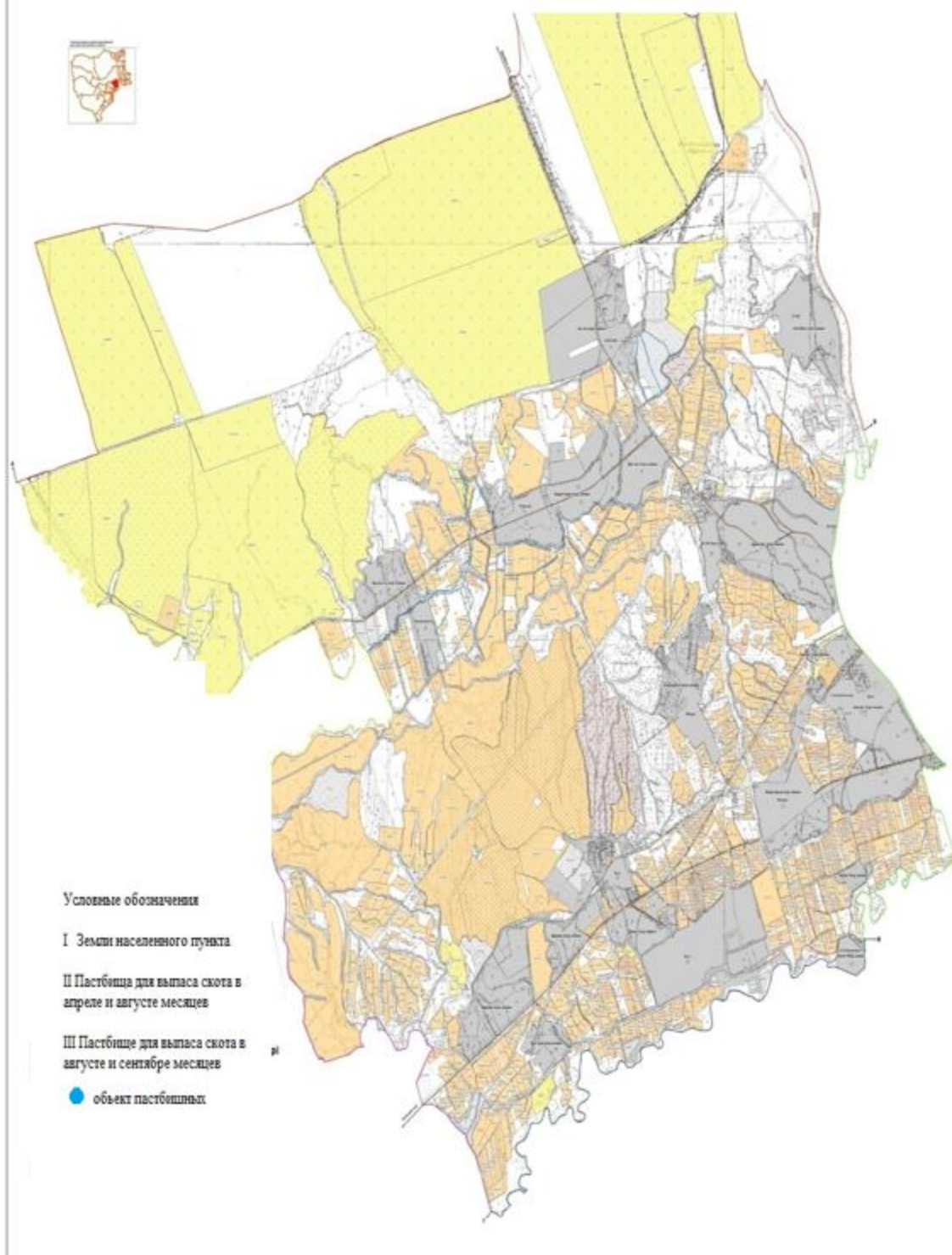


Схема перераспределения пастбищ для размещения поголовья сельскохозяйственных животных физических и (или) юридических лиц, у которых отсутствует пастбища, и перемещения его на предоставляемые пастбища и схема размещения поголовья сельскохозяйственных животных на отгонных пастбищах физических и (или) юридических лиц не обеспеченных пастбищами по Куркелескому сельскому округу Сарыагашского района



- Условные обозначения
- Пастбища расположенные населенному пункту
 - отгонные пастбища предоставляемые для выгона скота лицам у которых отсутствуют пастбища

Приемлемые схемы пастбищеоборотов и карта с обозначением внешних и внутренних границ и площадей пастбищ, в том числе сезонных объектов пастбищной инфраструктуры по Куркелесскому сельскому округу Сарыагашского района



20. Сельский округ Ошакты.

Центр - село Ошакты.

Населенные пункты- Ошакты, Каратал, Береке, Санырау, Ынталы, Жетитобе, Атаконус, Сарыжылга, Жидели, Коныртобе, С.Саттаров, Бакышсай, Енбек.

Количество населения-14296 человек.

Общая площадь округа-20002 гектар.

В том числе:

сельскохозяйственные земли-7939 гектар;

общие пахотные земли-3304 гектар;

орошаемые земли-2792 гектар;

сенокосные земли-50 гектар;

пастбищные земли-11299 гектар.

Данные о количестве поголовья скота сельскохозяйственных животных по населенным пунктам:

№	Населенные пункты	Верблюд	Лошадь	Крупнорогатый скот	Мелкорогатый скот
1	Ошакты	91	81	809	3721
2	Каратал	-	228	846	3458
3	Береке	-	134	976	2248
4	Санырау	-	48	361	544
5	Ынталы	-	6	31	490
6	Жетитобе	-	26	188	901
7	Атаконыс	-	127	588	2782
8	Сарыжылга	-	78	816	4784
9	Жидели	-	114	1113	5582
10	Коныртобе	-	96	789	4808
11	С.Сагтаров	-	178	1461	5862
12	Бакышсай	-	58	299	1188
13	Енбек	-	21	256	438
	Всего	91	1195	8533	36806

Данные о ветеринарно-санитарных учреждениях:

№	Населенные пункты	Ветеринарные станции	К у п к а мелкорогатого скота	Пункт искусственного осеменения	Биотермические котлованы
1	Ошакты	1	-	-	-
2	Каратал	-	-	-	-
3	Береке	-	-	1	-
4	Санырау	-	-	-	-
5	Ынталы	-	-	-	-
6	Жетитобе	-	-	-	-
7	Атаконыс	-	-	-	-
8	Сарыжылга	-	1	-	-
9	Жидели	-	-	-	1

10	Коныртобе	-	-	-	1
11	С.Саттаров	-	-	-	-
12	Бакышсай	-	-	-	-
13	Енбек	-	-	-	-
	Всего	1	1	1	2

График календаря использования пастбищ для распределения сельскохозяйственных животных и сезонных маршрутов распространения. Продолжительность пастбищного периода следующая:

№	Форма выпуска, срок перегона скота в пастбищах зоне	Срок возврата скота в пастбищах зоне выпуска	Примечание
1	Апрель - май	Август - сентябрь	

График потребности в пастбище скота сельскохозяйственных животных:

№	Населенные пункты	Общая площадь пастбищ в населенных пунктах, гектер	Поголовья скота и требуемая площадь пастбищных земель, гектар				
			Верблюды	Лошадь	Норма, гектар	Необходимые пастбища, гектар	Крупнорогатый скот
1	2	3	4	5	6	7	
1	Ошакты	139	-	130	10	1300	612
2	Каратал	1206	-	44	10	440	280
3	Береке	360	-	51	10	510	364
4	Санырау	380	-	35	10	350	80
5	Ынталы	436	110	120	10	1200	456
6	Жетитобе	869	-	180	10	1800	575
7	Атаконыс	673	-	39	10	390	120
8	Сарыжылга	493	-	81	10	810	294
9	Жидели	860	-	29	10	290	199
10	Коныртобе	468	-	90	10	900	151
11	С.Саттаров	560	-	170	10	1700	501
12	Бакышсай	376	-	64	10	640	391
13	Енбек	287	-	130	10	1300	502
	Всего	11299	91	1044	10	11350	7994

					Общая площадь необходимых	Разница между общей пастбищей и необходимой
		Мелкорогатый скот				

Норма , гектар	Необходимые пастбища, гектар		Норма , гектар	Необходимые пастбища, гектар	пастбищ, гектар	пастбищ в населенных пунктах, (-,+)
8	9	10	11	12	13	14
8	5200	3414	2	6828	13748	-13623
8	5240	3320	2	6640	13520	-13270
8	6944	2248	2	4496	12440	-12162
8	2888	544	2	1088	4456	-4106
8	248	490	2	980	1288	-1071
8	1504	901	2	1802	3566	-3286
8	4704	2782	2	5564	11438	-10018
8	6528	4256	2	8512	15820	-13080
8	8256	5582	2	11164	20560	-18410
8	6312	4352	2	8704	15966	-14545
8	11688	5789	2	11578	24626	-23411
8	2392	1188	2	2376	5348	-4933
8	2048	438	2	876	3134	-2696
8	63952	35304	2	70608	145910	-134611

Схема доступа пастбищепользователей к водисточникам (озерам, рекам, прудам, копаньям, оросительным и обводнительным каналам, трубчатым или шахтным колодцам), составленная согласно норме потребления воды по Ошактинскому сельскому округу Сарыагашского района

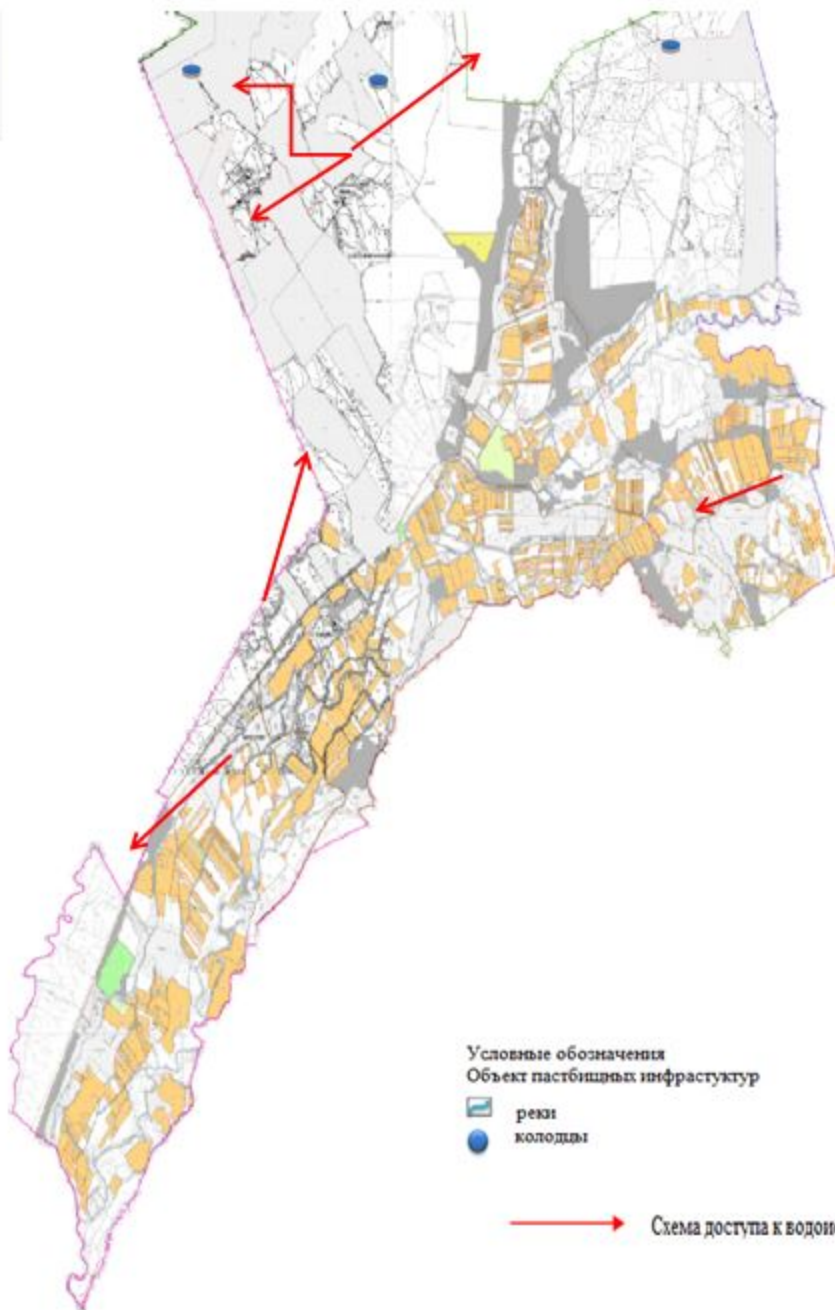
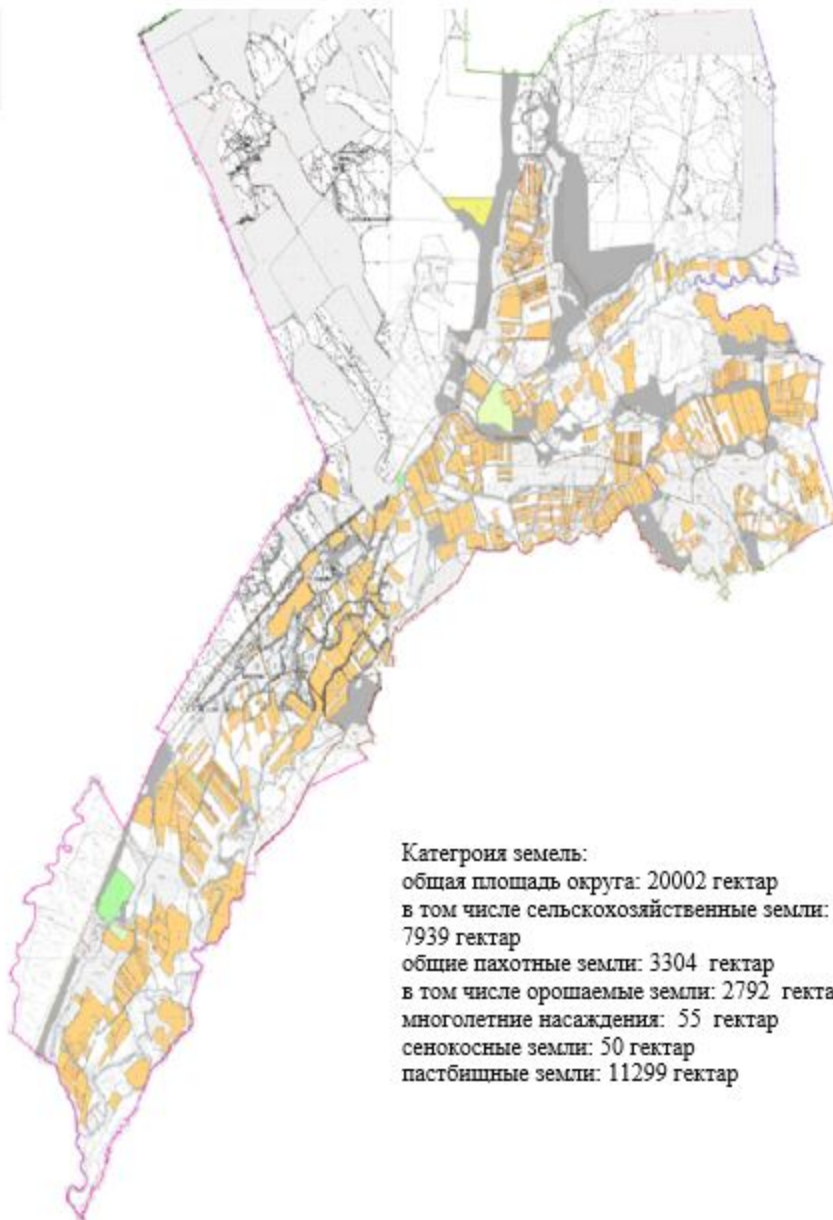


Схема (карта) расположения пастбищ на территории административно-территориальной единицы в разрезе категорий земель, собственников земельных участков и землепользователей на основании правоустанавливающих документов по Ошактинскому сельскому округу Сарыагашского района



Категория земель:

общая площадь округа: 20002 гектар

в том числе сельскохозяйственные земли:

7939 гектар

общие пахотные земли: 3304 гектар

в том числе орошаемые земли: 2792 гектар

многолетние насаждения: 55 гектар

сенокосные земли: 50 гектар

пастбишные земли: 11299 гектар

Календарный график по использованию пастбищ, устанавливающий сезонные маршруты выпаса и передвижения сельскохозяйственных животных по Ошактинскому сельскому округу Сарыагашского района

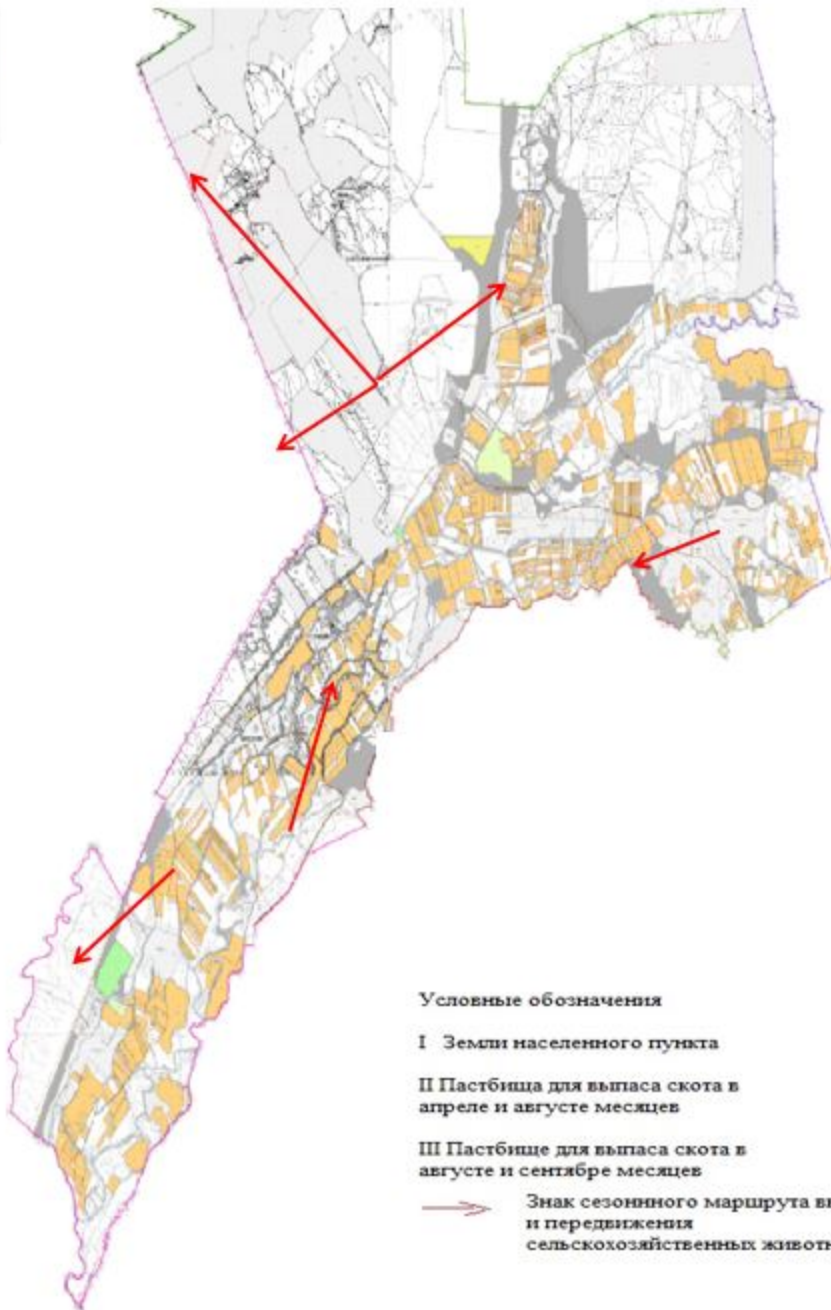
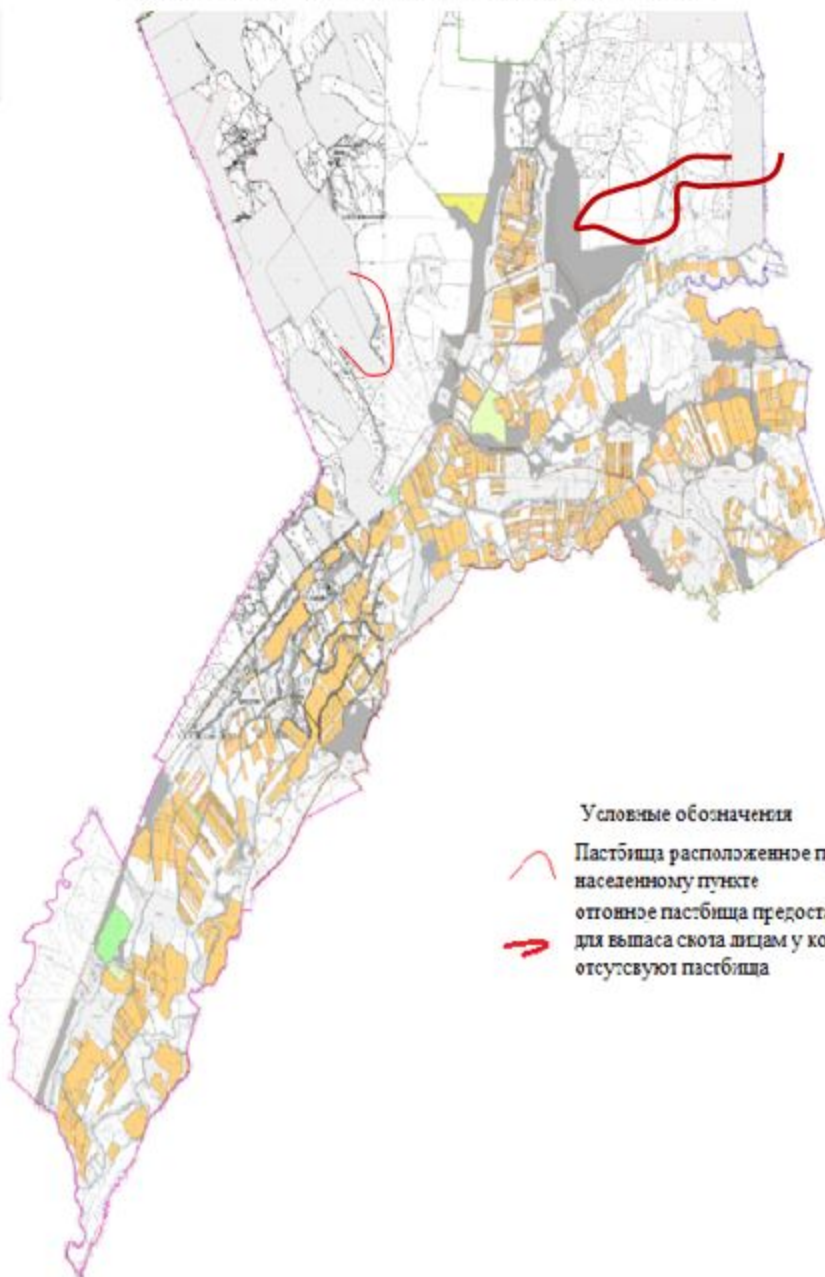




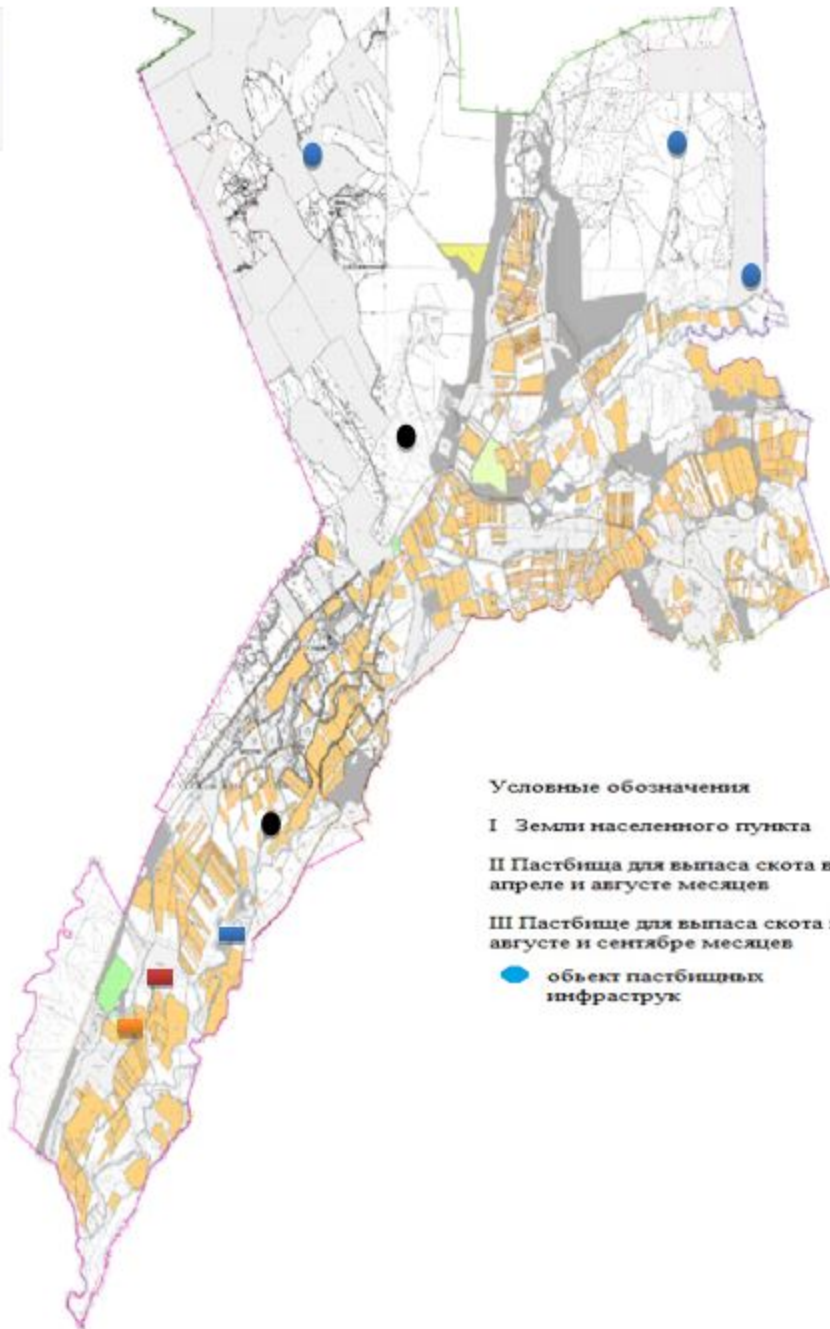
Схема перераспределения пастбищ для размещения поголовья сельскохозяйственных животных физических и (или) юридических лиц, у которых отсутствует пастбища, и перемещения его на предоставляемые пастбища и схема размещения поголовья сельскохозяйственных животных на отгонных пастбищах физических и (или) юридических лиц не обеспеченных пастбищами по Ошактинскому сельскому округу Сарыагашского района



Условные обозначения

-  Пастбища расположенные при населенному пункте
-  отгонные пастбища предоставляемые для выпаса скота лицам у которых отсутствуют пастбища

Приемлемые схемы пастбищеоборотов и карта с обозначением внешних и внутренних границ и площадей пастбищ, в том числе сезонных объектов пастбищной инфраструктуры по Ошактинскому сельскому округу Сарыагашского района



21. Поселок Коктерек.

Центр - поселок Коктерек.

Населенные пункты- Коктерек.

Количество населения-4092 человека.

Общая площадь поселка-2833 гектар.

Данные о количестве поголовья скота сельскохозяйственных животных по месту жительства:

№	Населенные пункты	Верблюд	Лошадь	Крупнорогатый скот	Мелкорогатый скот
1	Коктерек	-	15	310	497
	Всего	-	15	310	497

Информация о ветеринарно-санитарных учреждениях:

№	Сельские округа	Ветеринарные станции	К у п к а мелкорогатого скота	Пункт искусственного осеменения	Биотермические котловины
1	Коктерек	1	-	-	-
	Всего	1	-	-	-

График использования календаря пастбищ для распределения сельскохозяйственных животных и сезонных маршрутов распространения. Продолжительность пастбищного периода следующая:

№	Форма выпуска, срок перегона скота в пастбищах зоне	Срок возврата скота в пастбищах зоне выпуска	Примечание
1	Апрель - май	Август - сентябрь	

График потребности в пастбище скота сельскохозяйственных животных:

№	Населенные пункты	Общая площадь пастбищ в населенных пунктах, гектар	Поголовья скота и требуемая площадь пастбищных земель, гектар			
			Лошадь	Норма, гектар	Необходимые пастбища, гектар	Крупнорогатый скот
1	2	3	4	5	6	7
1	Коктерек	-	15	10	150	310
	Всего	-	15	10	150	310

Норма гектар	Необходимые пастбища, гектар	Мелкорогатый скот	Норма, гектар	Необходимые пастбища, гектар	Общая площадь необходимых пастбищ, гектар	Разница между общей пастбищей и необходимой пастбищ в населенных пунктах, (-,+)
8	9	10	11	12	13	14
8	2480	497	2	994	-3624	-3624
8	2480	497	2	994	-3624	-3624

Схема доступа пастбищепользователей к водисточникам (озерам, рекам, прудам, копаньям, оросительным и обводнительным каналам, трубчатым или шахтным колодцам), составленная согласно норме потребления воды по Коктерекскому поселку Сарыагашского района

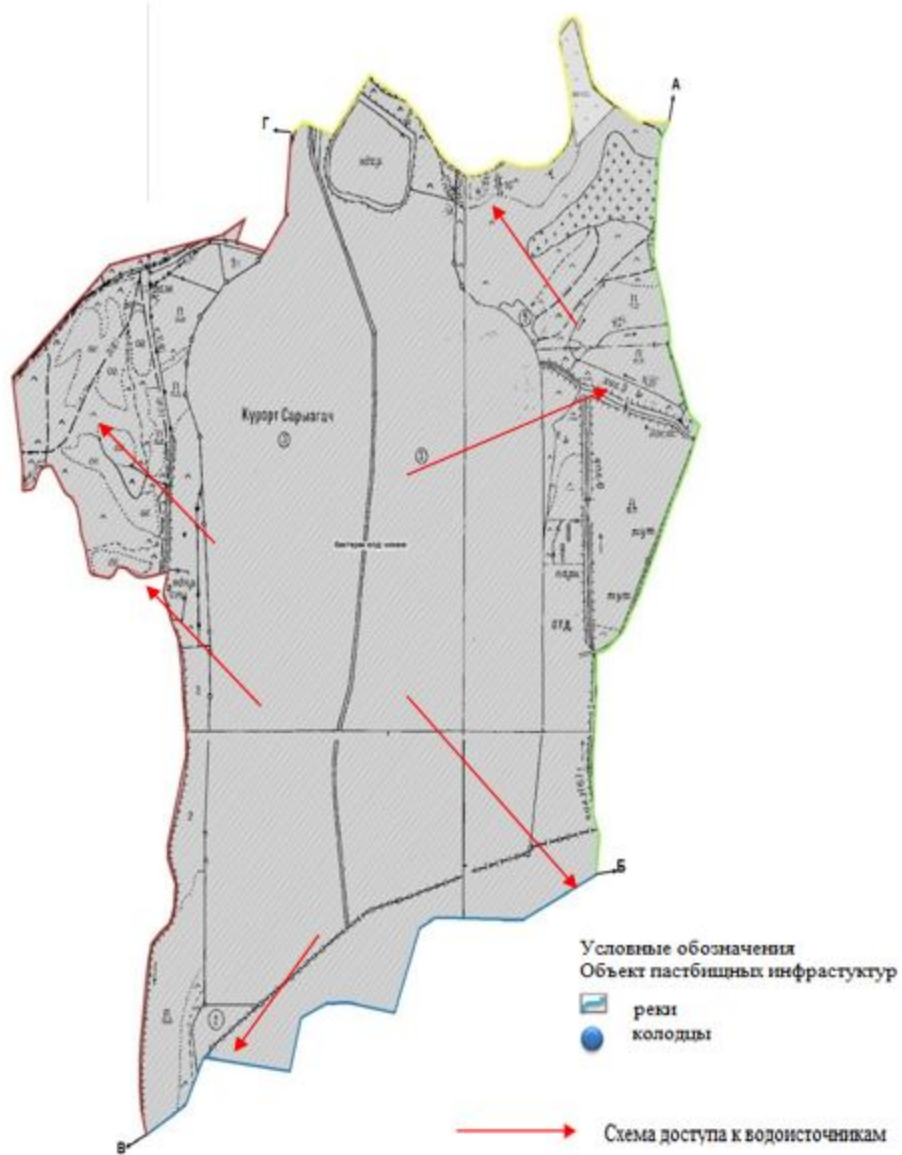
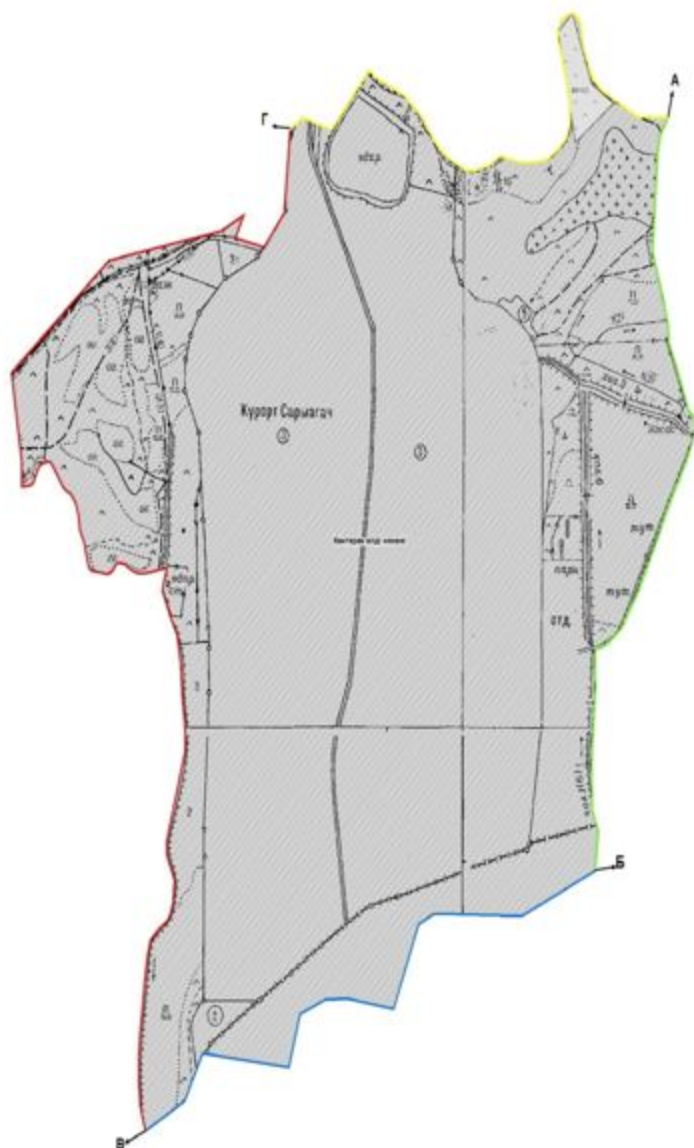
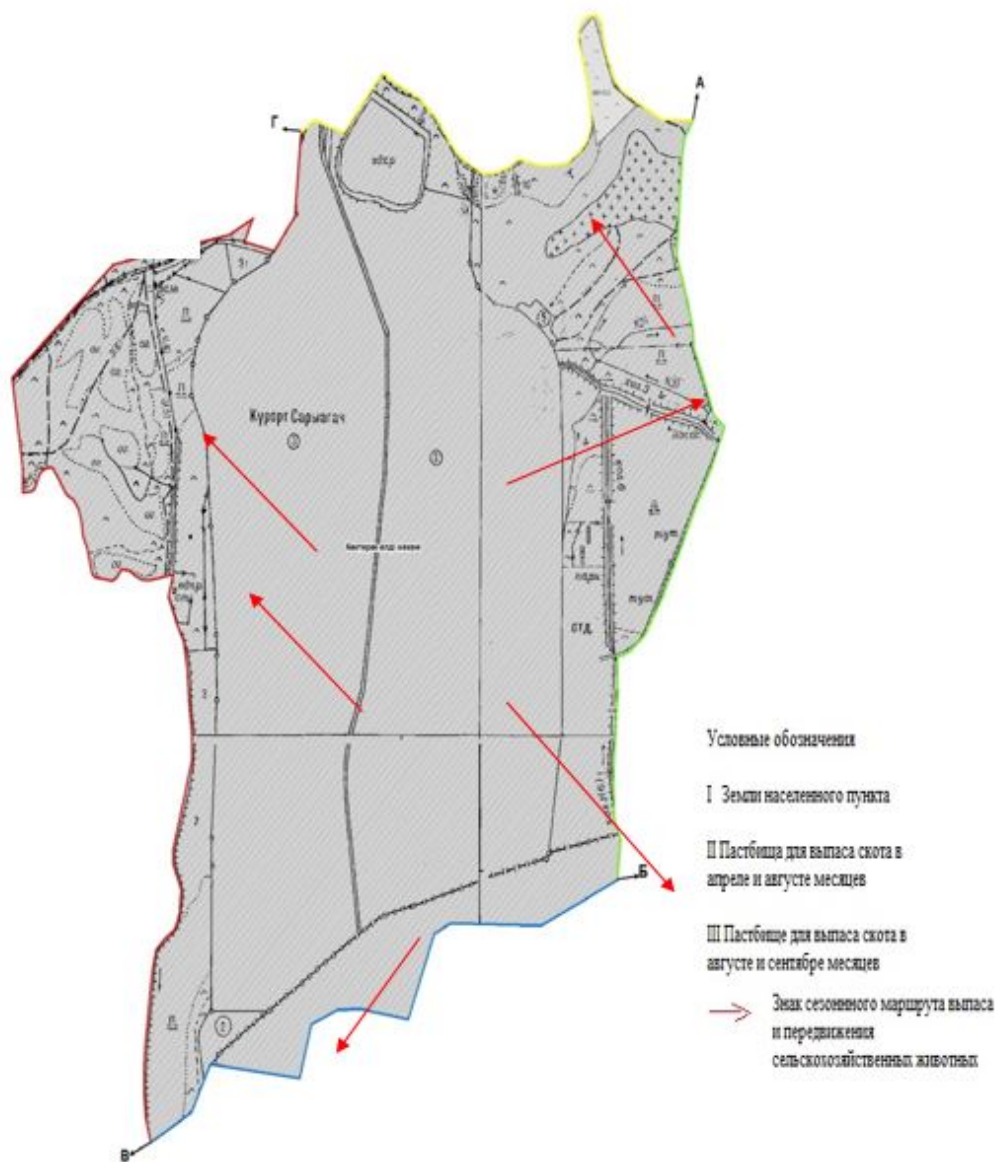


Схема (карта) расположения пастбищ на территории административно-территориальной единицы в разрезе категорий земель, собственников земельных участков и землепользователей на основании правоустанавливающих документов по Коктерекскому поселку Сарыагашского района

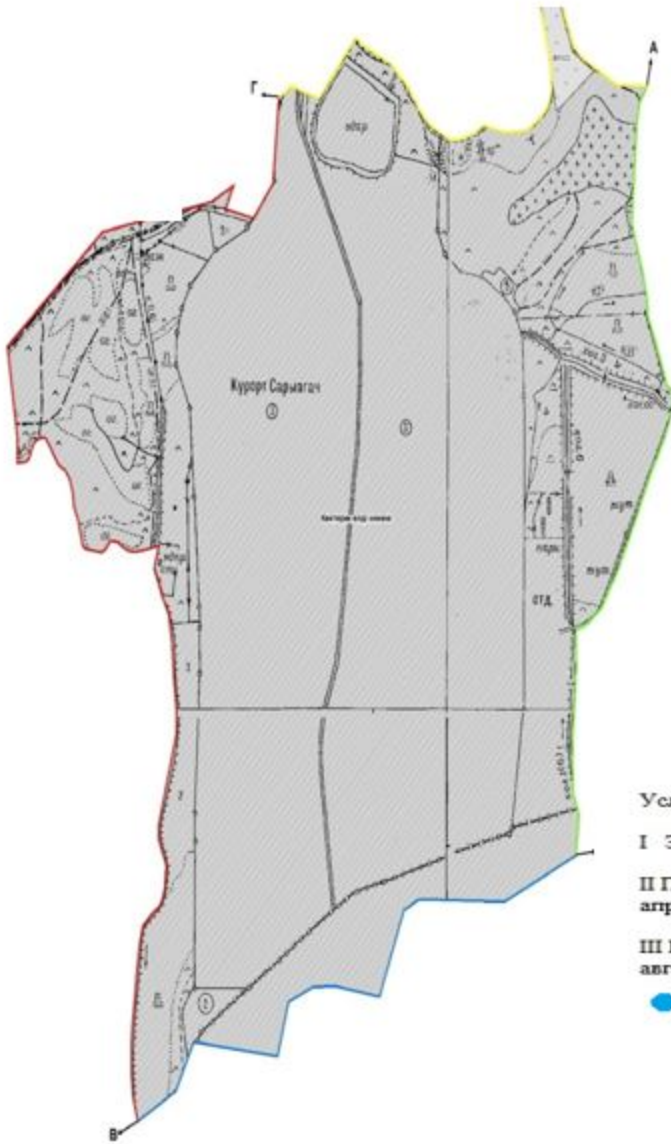


Категория земель:
общая площадь округа: 283,3
гектар

Календарный график по использованию пастбищ, устанавливающий сезонные маршруты выпаса и передвижения сельскохозяйственных животных по Коктерекскому поселку Сарыагашского района



Приемлемые схемы пастбищеоборотов и карта с обозначением внешних и внутренних границ и площадей пастбищ, в том числе сезонных объектов пастбищной инфраструктуры по Коктерекскому поселку Сарыагашского района



Условные обозначения

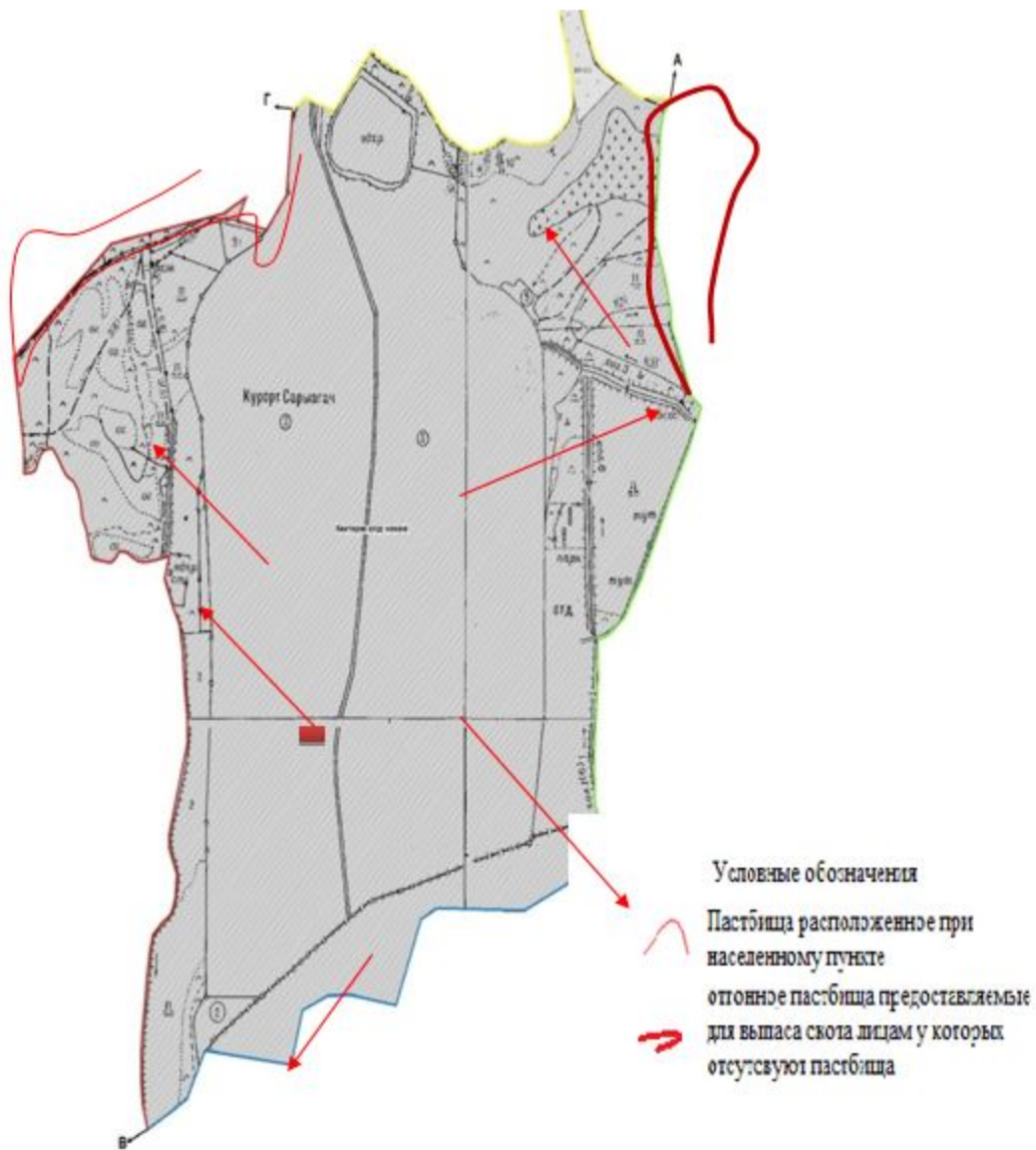
I Земли населенного пункта

II Пастбища для выпаса скота в
апреле и августе месяцев

III Пастбища для выпаса скота в
августе и сентябре месяцев

● объект пастбищных
инфраструктур

Схема перераспределения пастбищ для размещения поголовья сельскохозяйственных животных физических и (или) юридических лиц, у которых отсутствует пастбища, и перемещения его на предоставляемые пастбища и схема размещения поголовья сельскохозяйственных животных на отгонных пастбищах физических и (или) юридических лиц не обеспеченных пастбищами по Коктерекскому поселку Сарыагашского района



22. Кабланбекский сельский округ.

Центр - село Кабланбек.

Населенные пункты- Кабланбек, Тынтобе, Ташкудык, Зах, Акниет, Сиркели, Канагат, Жонарык.

Количество населения-18449 человек.

Общая площадь округа-7777 гектар.

В том числе:

сельскохозяйственные земли-6254 гектар;

общие пахотные земли-2716 гектар;

орошаемые земли-2702 гектар;

пастбищные земли-2819 гектар.

Данные о количестве поголовья скота сельскохозяйственных животных по населенным пунктам:

№	Населенные пункты	Верблюд	Лошадь	Крупнорогатый скот	Мелкорогатый скот
1	Кабланбек	-	95	910	761
2	Тынтобе	-	34	250	450
3	Ташкудык	-	55	510	500
4	Зах	-	27	160	250
5	Акниет	-	58	425	400
6	Сиркели	-	130	767	3750
7	Канагат	-	168	610	550
8	Жонарык	-	37	425	350
	Всего	-	604	4057	7011

Данные о ветеринарно-санитарных учреждениях:

№	Населенные пункты	Ветеринарные станции	К у п к а мелкорогатого скота	Пункт искусственного осеменения	Биотермические котлованы
1	Кабланбек	1	-	-	-
2	Тынтобе	-	-	-	-
3	Ташкудык	-	-	-	-
4	Зах	-	-	-	-
5	Акниет	-	-	-	-
6	Сиркели	-	1	1	1
7	Канагат	-	-	-	-
8	Жонарык	-	-	-	-
	Всего	1	1	1	1

График календаря использования пастбищ для распределения сельскохозяйственных животных и сезонных маршрутов распространения.

Продолжительность пастбищного периода следующая:

№	Форма выпуска, срок перегона скота в пастбищах зоне	Срок возврата скота в пастбищах зоне выпуска	Примечание

1	Апрель - май	Август - сентябрь
---	--------------	-------------------

График потребности в пастбище скота сельскохозяйственных животных:

№	Населенные пункты	Общая площадь пастбищ в населенных пунктах, гектер	Поголовья скота и требуемая площадь пастбищных земель, гектар			
			Лощадь	Норма, гектар	Необходимые пастбища, гектар	Крупнорогатый скот
1	2	3	4	5	6	7
1	Кабланбек	711	45	10	450	810
2	Тынтобе	6	34	10	340	250
3	Ташкудык	56	25	10	250	410
4	Зах	6	27	10	270	160
5	Акниет	10	38	10	380	325
6	Сиркели	1950	30	10	300	667
7	Канагат	50	68	10	680	510
8	Жонарык	30	37	10	370	325
	Всего	2819	304	10	3040	3457

Норма , гектар	Необходимые пастбища, гектар	Мелкорогатый скот	Норма , гектар	Необходимые пастбища, гектар	Общая площадь необходимых пастбищ, гектар	Разница между общей пастбищей и необходимой пастбищ в населенных пунктах, (-,+)
8	9	10	11	12	13	14
8	6480	761	2	1522	8452	-7741
8	2000	450	2	900	3240	-3234
8	3280	500	2	1000	4530	-4474
8	1280	250	2	500	2050	-2044
8	2600	400	2	800	3780	-3770
8	5336	3550	2	7100	12736	-10786
8	4080	550	2	1100	5860	-5810
8	2600	350	2	700	3670	-3640
8	27656	6811	2	13622	44318	-41499

Схема доступа пастбищепользователей к водоисточникам (озерам, рекам, прудам, копаньям, оросительным и обводнительным каналам, трубчатым или шахтным колодцам), составленная согласно норме потребления воды по Кабланбекскому сельскому округу Сарыагашского района

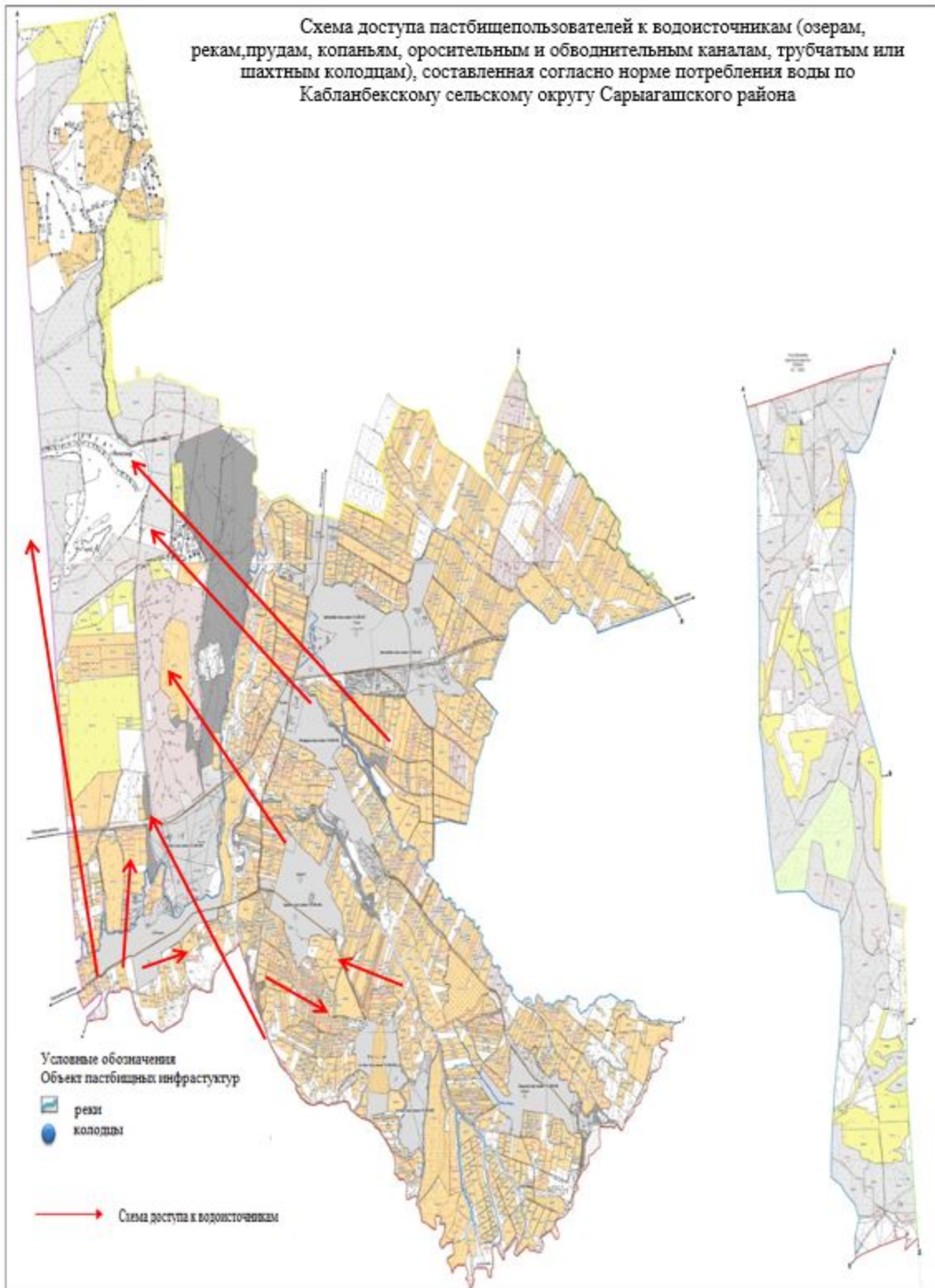
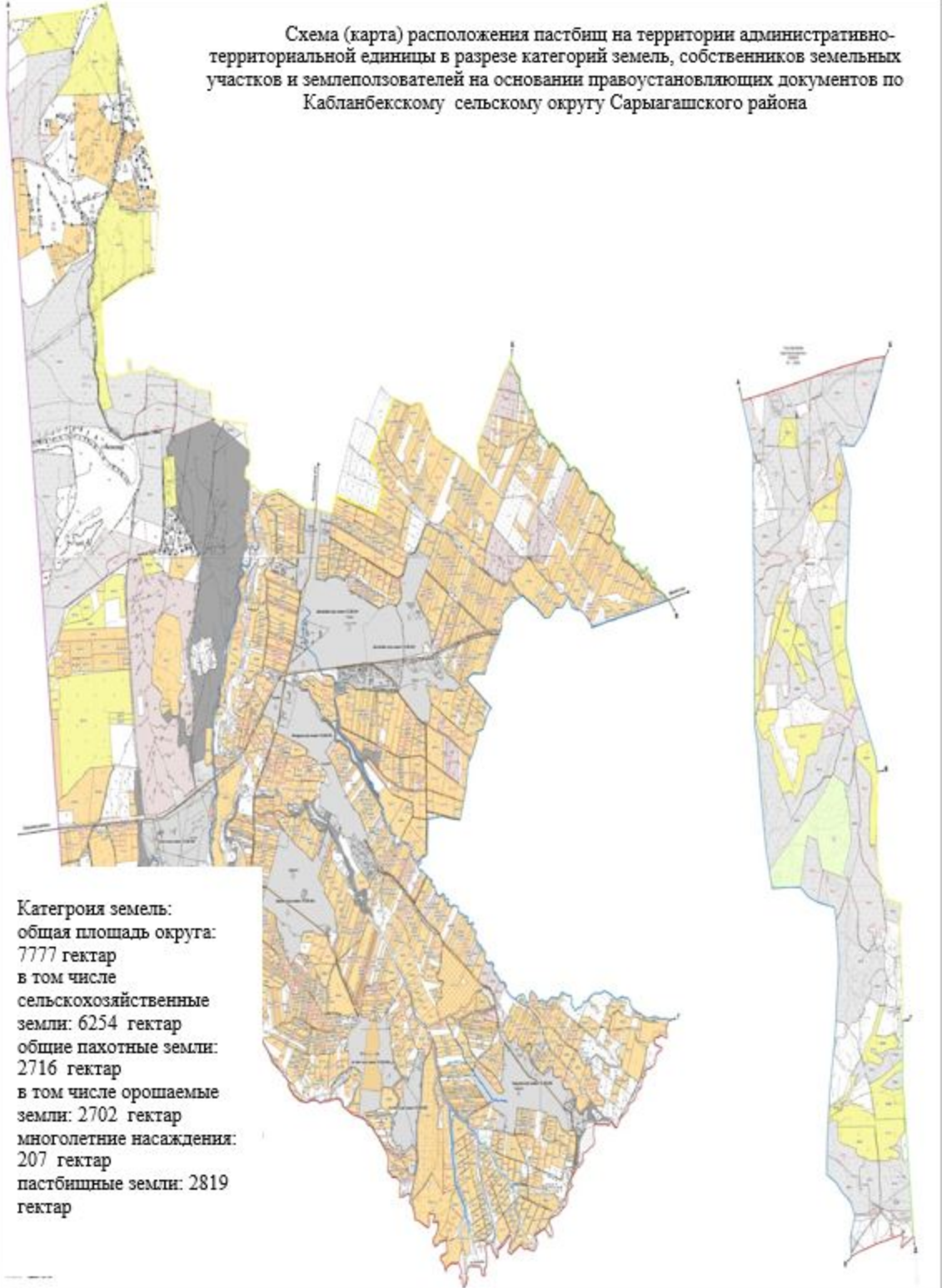


Схема (карта) расположения пастбищ на территории административно-территориальной единицы в разрезе категорий земель, собственников земельных участков и землепользователей на основании правоустанавливающих документов по Кабланбекскому сельскому округу Сарыагашского района



Категория земель:
общая площадь округа:
7777 гектар
в том числе
сельскохозяйственные
земли: 6254 гектар
общие пахотные земли:
2716 гектар
в том числе орошаемые
земли: 2702 гектар
многолетние насаждения:
207 гектар
пастбишные земли: 2819
гектар

Календарный график по использованию пастбищ, устанавливающий сезонные маршруты выпаса и передвижения сельскохозяйственных животных по Кабланбекскому сельскому округу Сарыагашского района

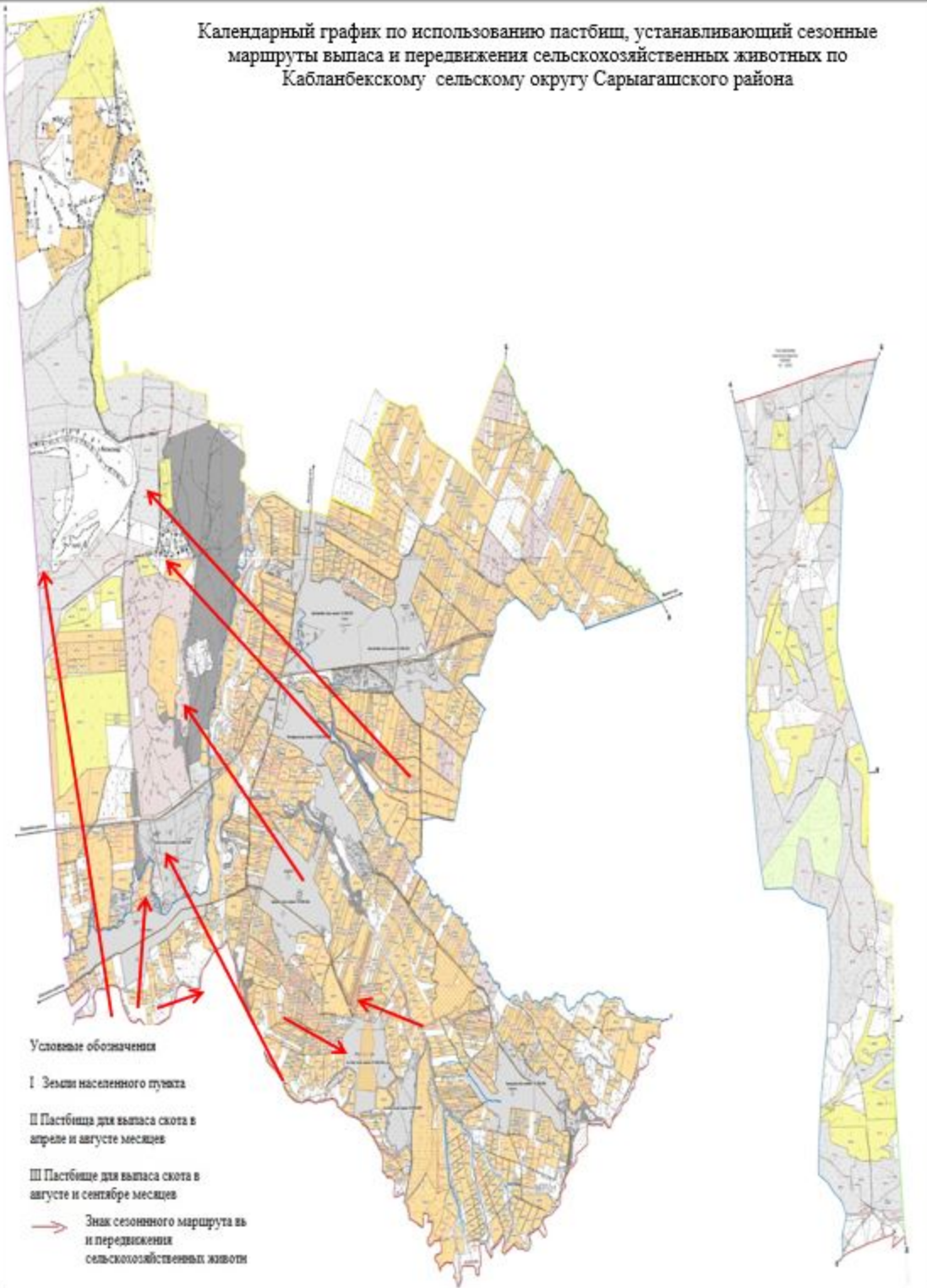
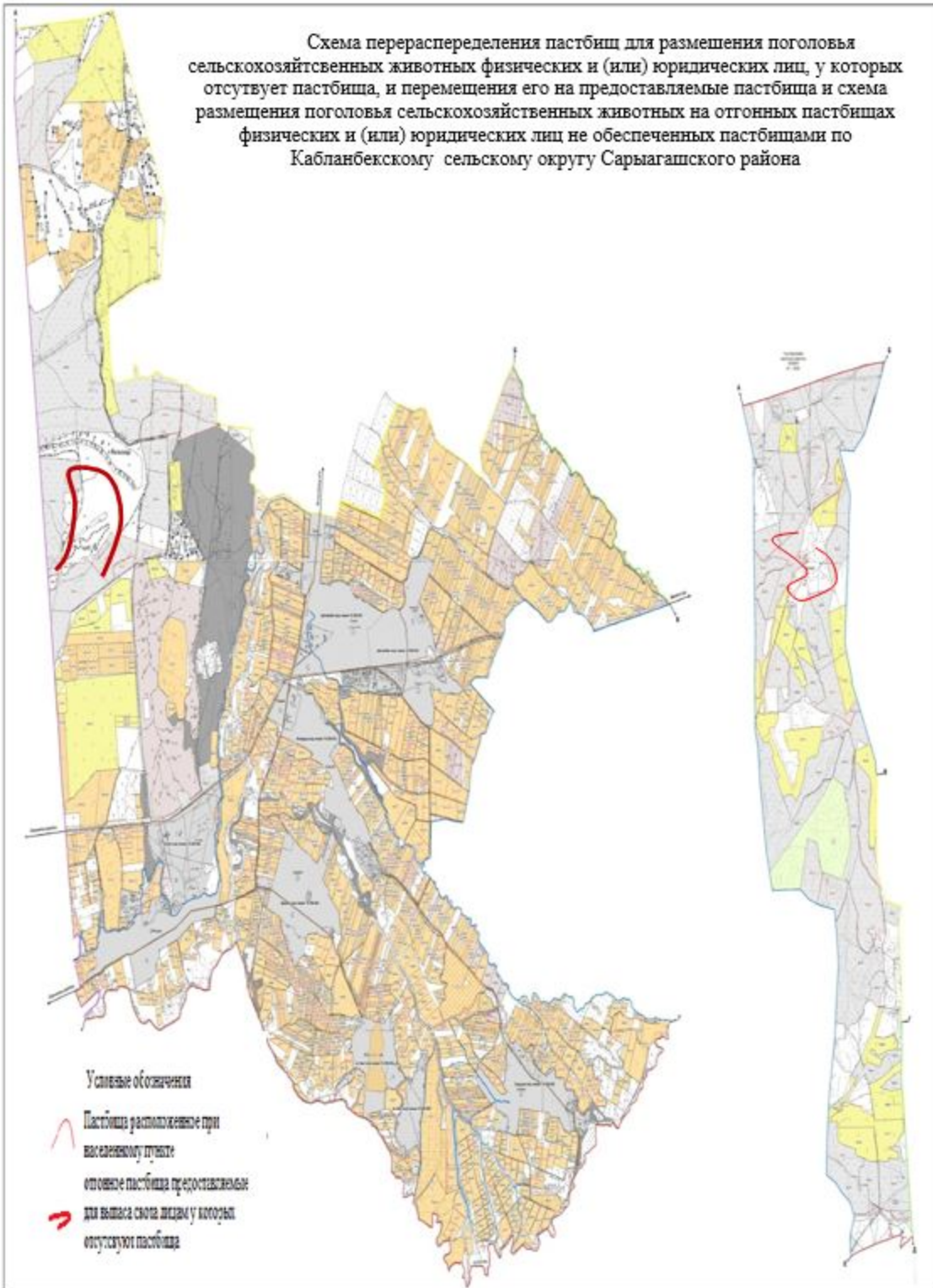
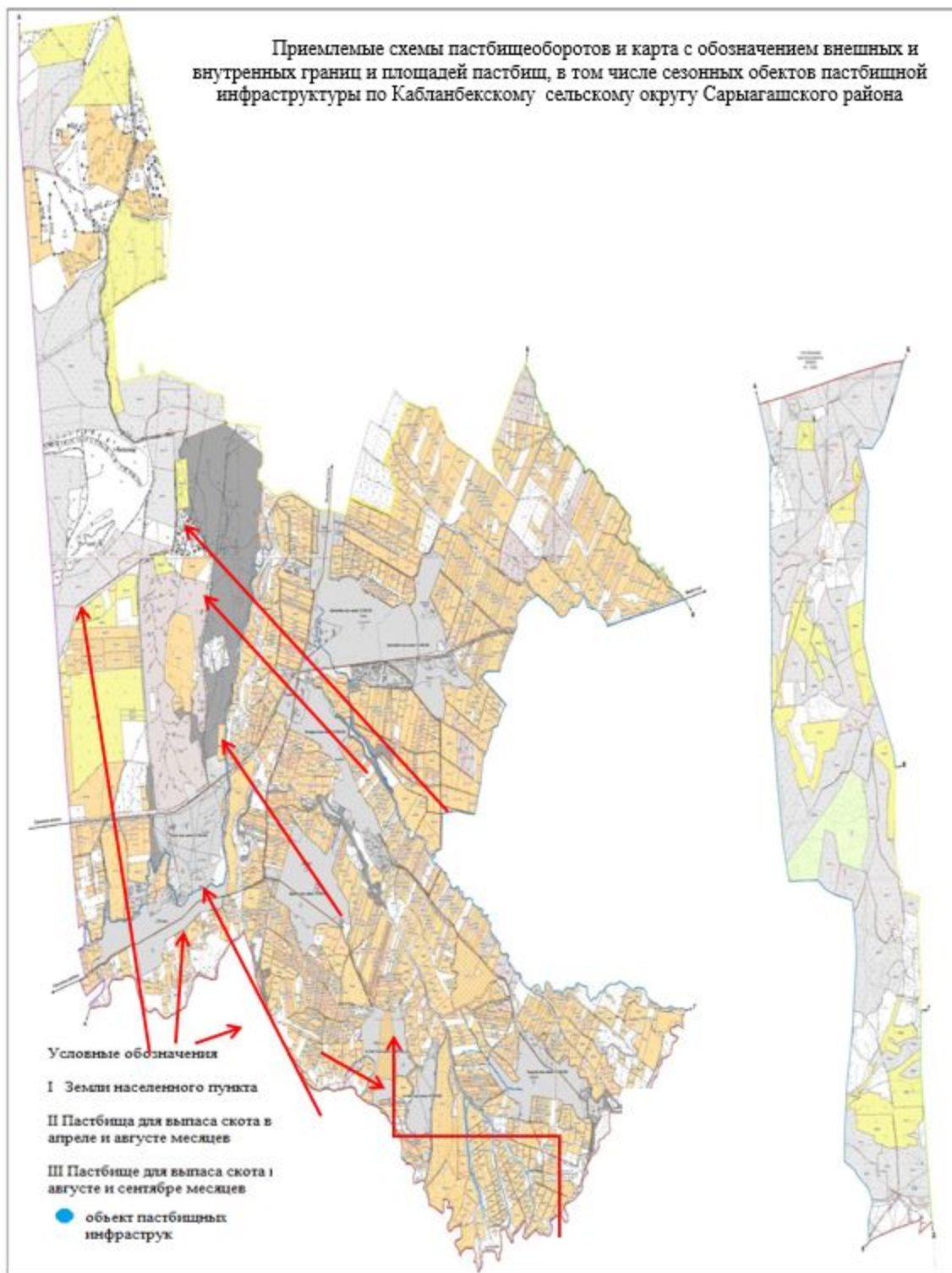


Схема перераспределения пастбищ для размещения поголовья сельскохозяйственных животных физических и (или) юридических лиц, у которых отсутствует пастбища, и перемещения его на предоставляемые пастбища и схема размещения поголовья сельскохозяйственных животных на отгонных пастбищах физических и (или) юридических лиц не обеспеченных пастбищами по Кабланбекскому сельскому округу Сарыагашского района



Приемлемые схемы пастбищеоборотов и карта с обозначением внешних и внутренних границ и площадей пастбищ, в том числе сезонных объектов пастбищной инфраструктуры по Кабланбекскому сельскому округу Сарыагашского района



23. Кошкаратаский сельский округ.

Центр- село Кошкарата.

Населенные пункты- Кошкарата, Бескубыр, Шынар, Ушкын, 1-мамыр, Байтерек, Жамбыл, Жанаконыс, Бесауыл, Карабура, Макташы, Аманжар, Алгабас.

Количество населения-21226 человек.

Общая площадь округа-19098 гектар.

В том числе:

сельскохозяйственные земли-13810 гектар;

общие пахотные земли-3205 гектар;

орошаемые земли-3101 гектар;

пастбищные земли-10605гектар.

Данные о количестве поголовья скота сельскохозяйственных животных по населенным пунктам:

№	Населенные пункты	Верблюд	Лошадь	Крупнорогатый скот	Мелкорогатый скот
1	Қошқарата	-	156	682	2342
2	Бескұбыр	-	44	330	2003
3	Шынар	-	51	419	179
4	Ұшқын	-	35	80	823
5	1-мамыр	110	146	564	1554
6	Бәйтерек	-	204	642	2135
7	Жамбыл	-	39	151	609
8	Жаңақоныс	-	81	326	2151
9	Бесауыл	-	30	249	562
10	Қарабура	-	98	200	161
11	Мақташы	-	190	572	819
12	Аманжар	-	64	433	811
13	Алғабас	-	137	520	1929
	Всего	110	1275	5168	16078

Данные о ветеринарно-санитарных учреждениях:

№	Населенные пункты	Ветеринарные станции	К у п к а мелкорогатого скота	Пункт искусственного осеменения	Биотермические котлованы
1	Қошқарата	1	-	1	1
2	Бескұбыр	-	-	-	-
3	Шынар	-	-	-	-
4	Ұшқын	-	-	-	-
5	1-мамыр	-	-	-	-
6	Бәйтерек	-	-	-	-
7	Жамбыл	-	1	-	-
8	Жаңақоныс	-	-	-	-
9	Бесауыл	-	1	-	-
10	Қарабура	-	1	-	-
11	Мақташы	-	-	-	-
12	Аманжар	-	-	-	-

13	Алгабас	-	-	-	-
	Всего	1	3	1	1

График календаря использования пастбищ для распределения сельскохозяйственных животных и сезонных маршрутов распространения.

Продолжительность пастбищного периода следующая:

№	Форма выпуска, срок перегона скота в пастбищах зоне	Срок возврата скота в пастбищах зоне выпуска	Примечание
1	Апрель - май	Август - сентябрь	

График потребности в пастбище скота сельскохозяйственных животных:

№	Населенные пункты	Общая площадь пастбищ в населенных пунктах, гектер	Поголовья скота и требуемая площадь пастбищных земель, гектар			
			Площадь	Норма, гектар	Необходимые пастбища, гектар	Крупнорогатый скот
1	2	3	4	5	6	7
1	Қошқарата	139	-	130	10	1300
2	Бесқұбыр	1206	-	44	10	440
3	Шынар	360	-	51	10	510
4	Ұшқын	380	-	35	10	350
5	1-мамыр	436	110	120	10	1200
6	Бәйтерек	869	-	180	10	1800
7	Жамбыл	673	-	39	10	390
8	Жаңақоныс	493	-	81	10	810
9	Бесауыл	860	-	29	10	290
10	Қарабура	468	-	90	10	900
11	Мақташы	560	-	170	10	1700
12	Аманжар	376	-	64	10	640

Схема доступа пастбищепользователей к водоисточникам (озерам, рекам, прудам, копаньям, оросительным и обводнительным каналам, трубчатым или шахтным колодцам), составленная согласно норме потребления воды по Кошкаратинскому сельскому округу Сарыагашского района

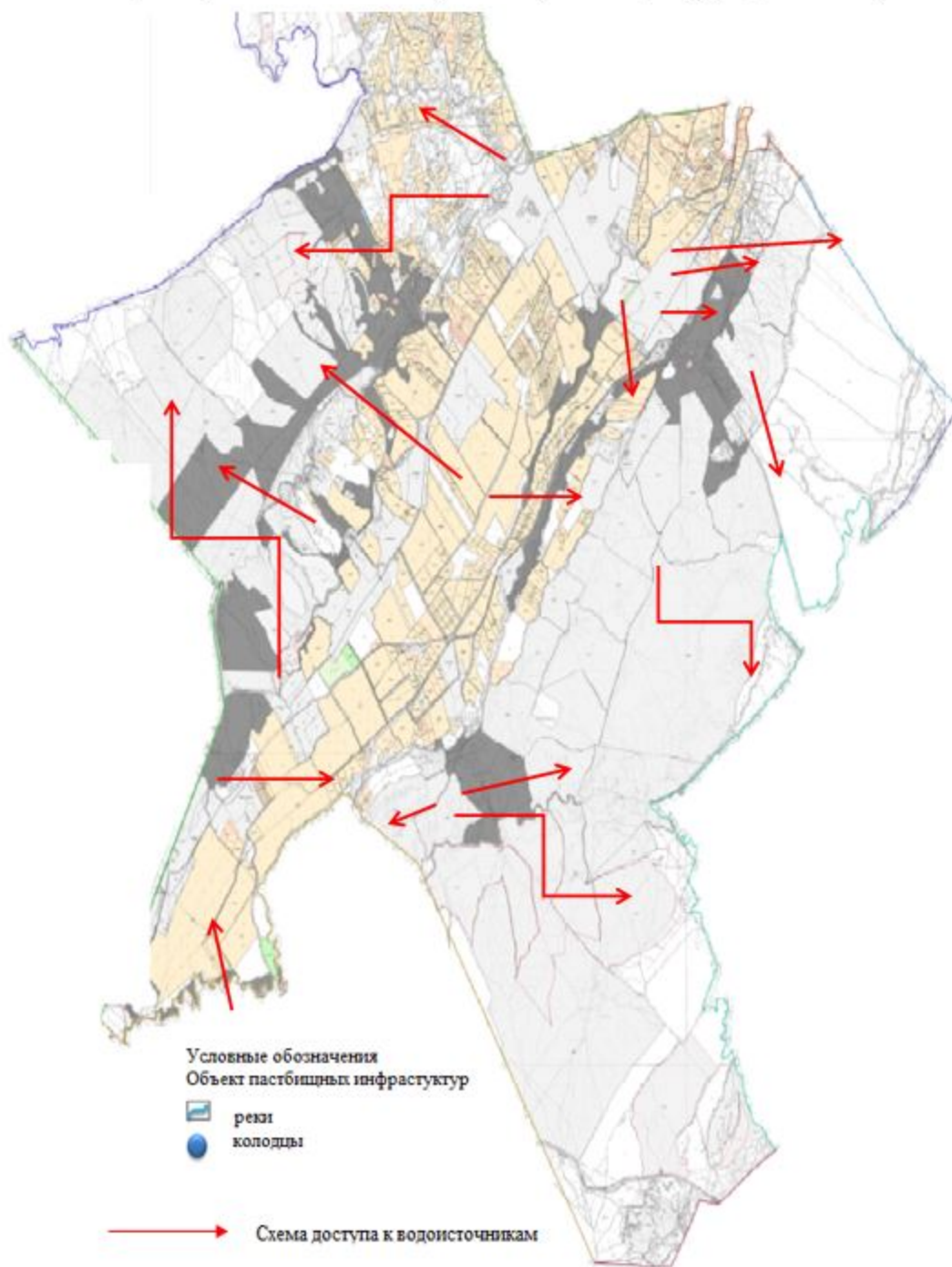
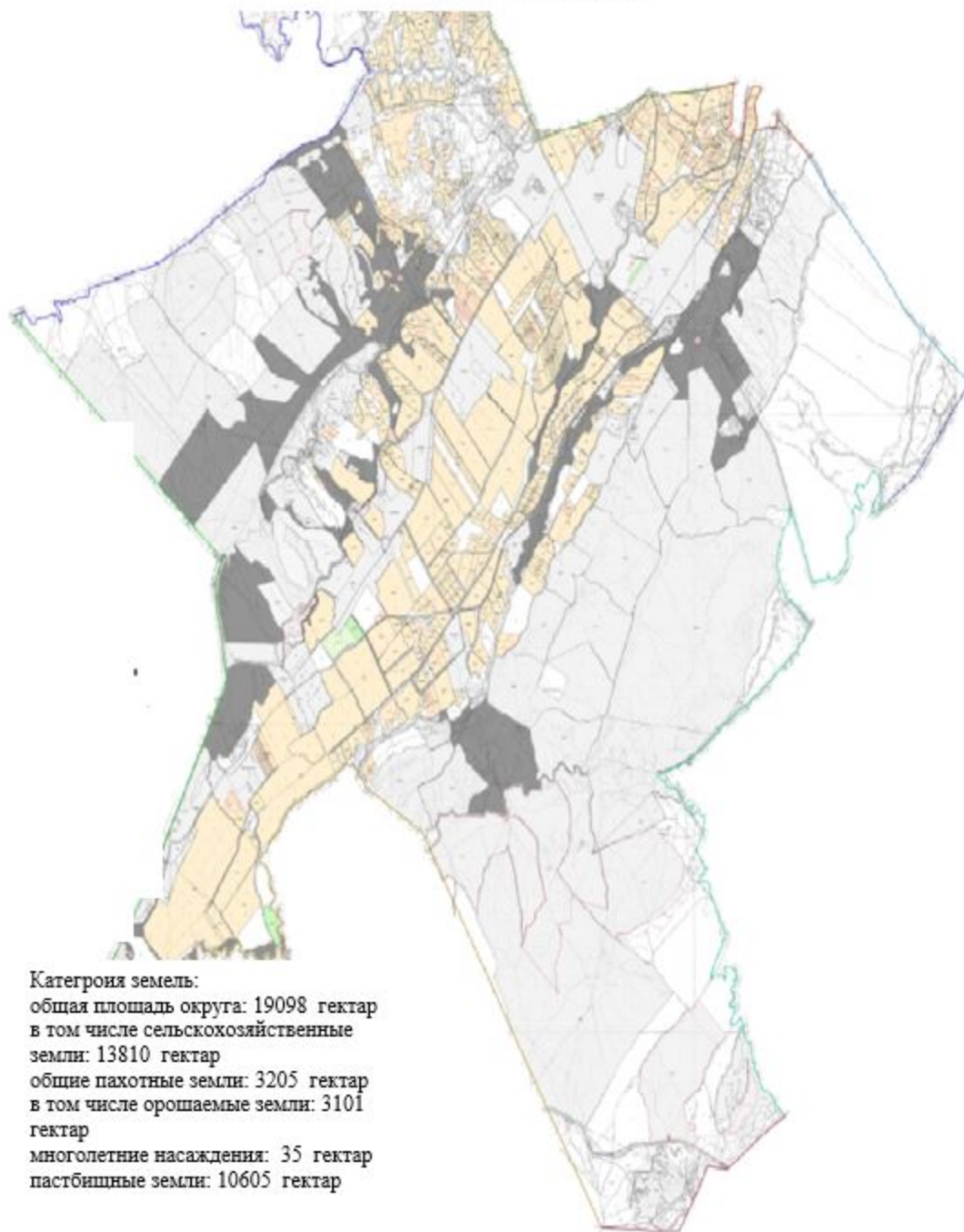


Схема (карта) расположения пастбищ на территории административно-территориальной единицы в разрезе категорий земель, собственников земельных участков и землепользователей на основании правоустанавливающих документов по Кошкаратинскому сельскому округу Сарыагашского района



Календарный график по использованию пастбищ, устанавливающий сезонные маршруты выпаса и передвижения сельскохозяйственных животных по Кошкаринскому сельскому округу Сарыагашского района

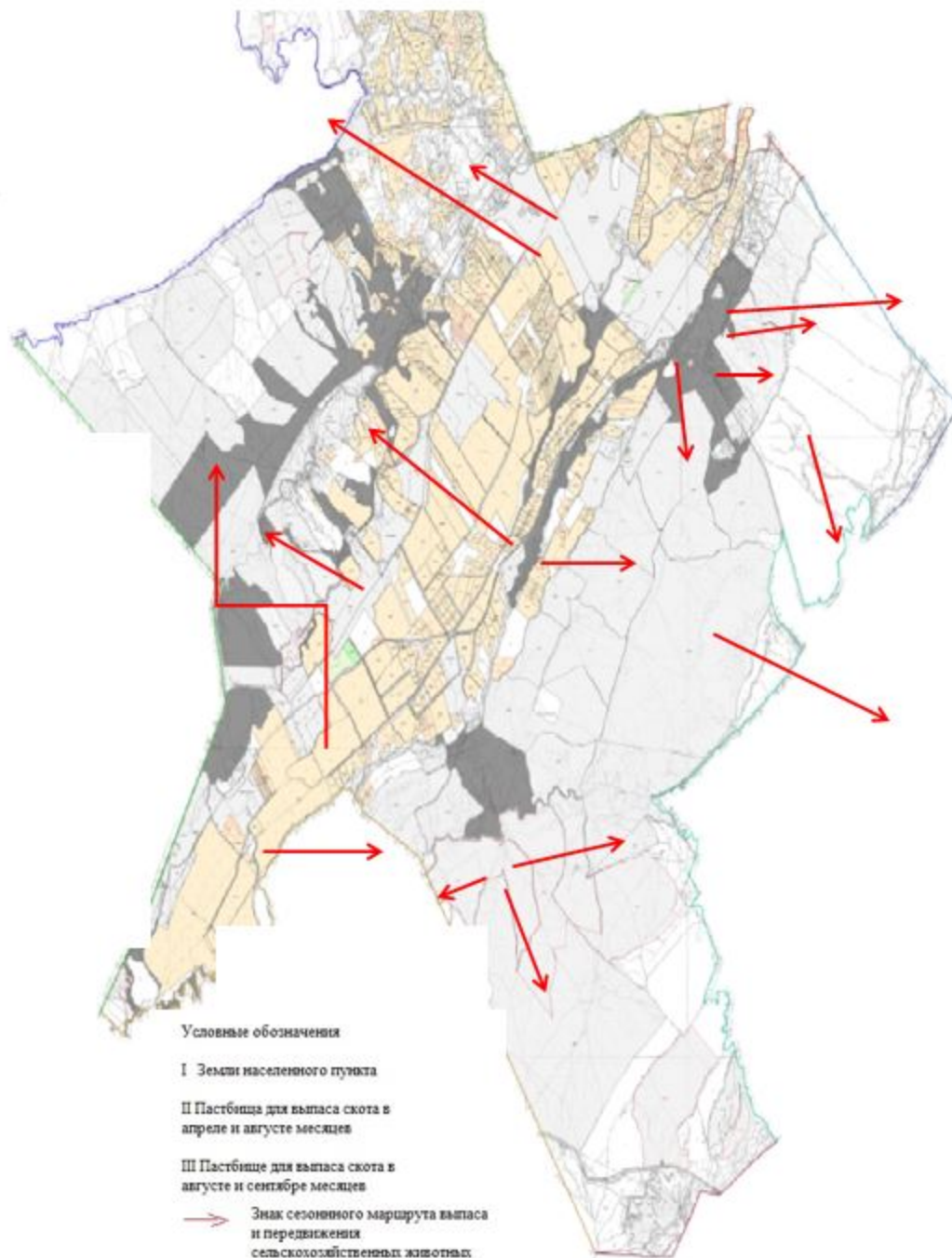
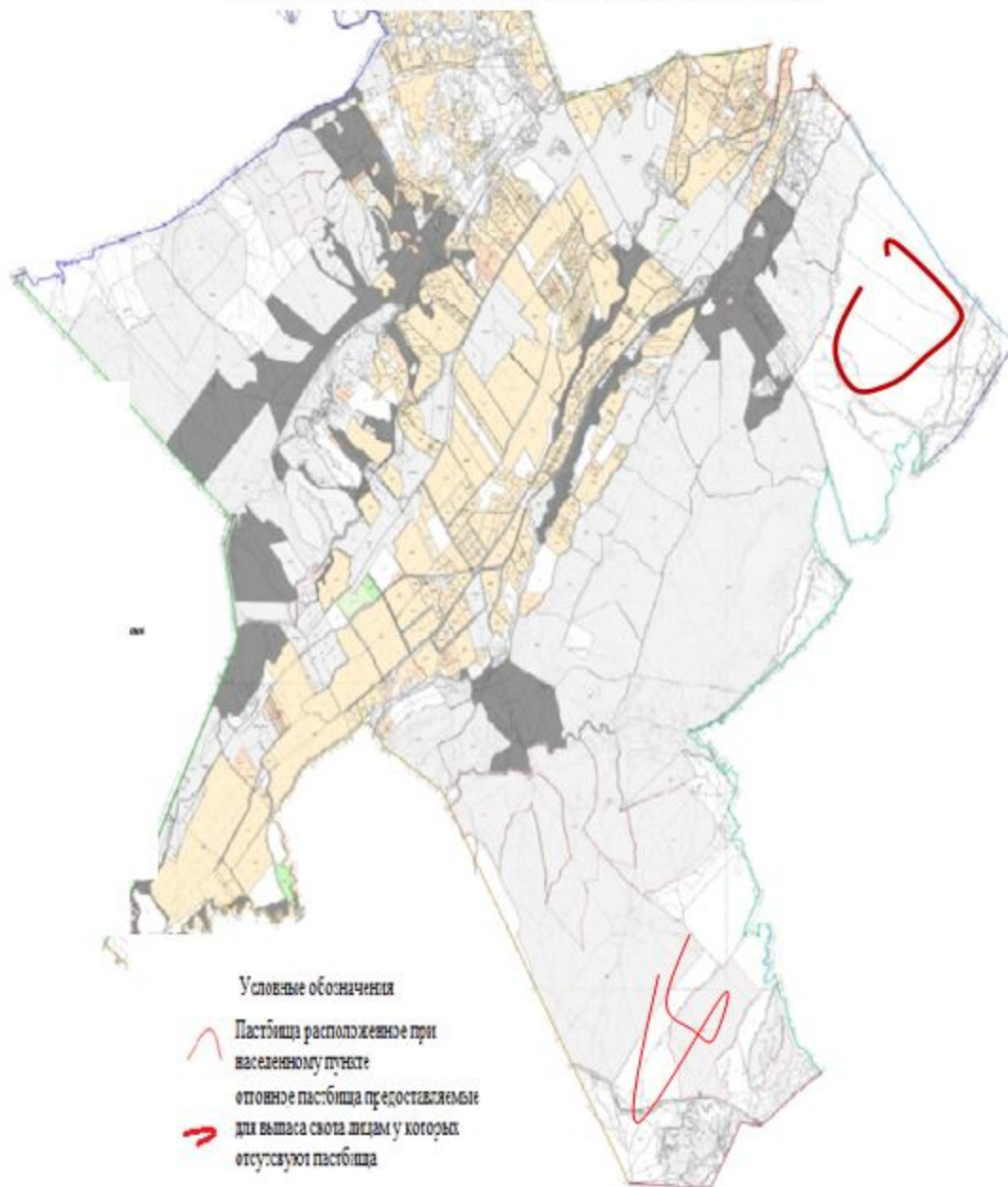
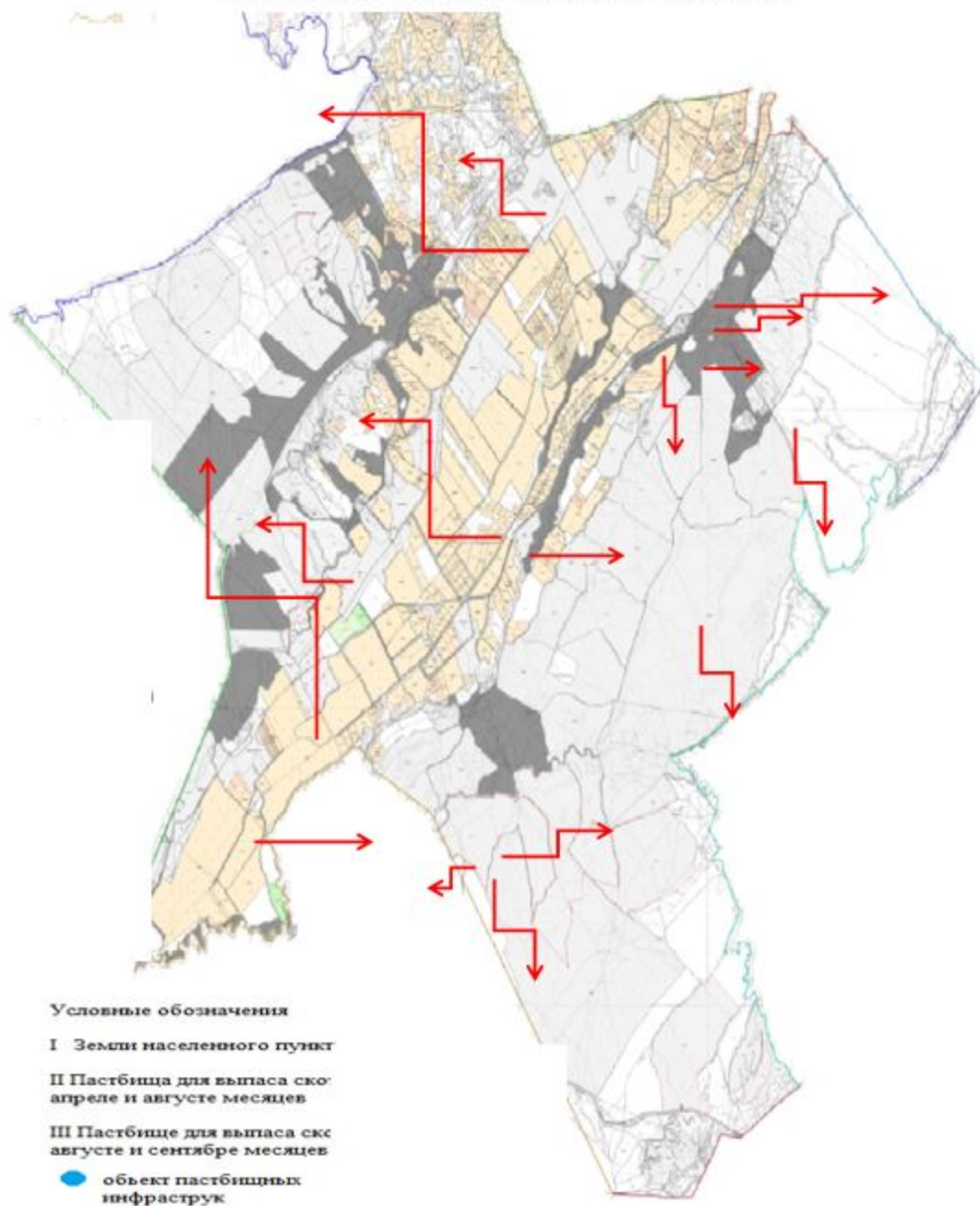


Схема перераспределения пастбищ для размещения поголовья сельскохозяйственных животных физических и (или) юридических лиц, у которых отсутствует пастбища, и перемещения его на предоставляемые пастбища и схема размещения поголовья сельскохозяйственных животных на отгонных пастбищах физических и (или) юридических лиц не обеспеченных пастбищами по Кошкаратинскому сельскому округу Сарыагашского района



Приемлемые схемы пастбищеоборотов и карта с обозначением внешних и внутренних границ и площадей пастбищ, в том числе сезонных объектов пастбищной инфраструктуры по Кошкаратинскому сельскому округу Сарыагашского района



24. Тегисшилский сельский округ.

Центр- село Тегисшил.

Населенные пункты- Тегисшил, Таскескен, Мадениет.

Количество населения-7835 человек.

Общая площадь округа-9775 гектар.

В том числе:

сельскохозяйственные земли-8247 гектар;

общие пахотные земли-1318 гектар;

орошаемые земли-1004 гектар;
 многолетние насаждения-11 гектар;
 пастбищные земли-6929 гектар.

Данные о количестве поголовья скота сельскохозяйственных животных по населенным пунктам:

№	Населенные пункты	Верблюды	Лошадь	Крупнорогатый скот	Мелкорогатый скот
1	Тегисшил	-	358	850	1822
2	Таскескен	-	269	1228	2905
3	Мадениет	-	264	1350	4340
	Всего	-	918	3428	9067

Данные о ветеринарно-санитарных учреждениях:

№	Населенные пункты	Ветеринарные станции	Купка мелкорогатого скота	Пункт искусственного осеменения	Биотермические котлованы
1	Тегисшил	-	1	1	1
2	Таскескен	1	1	-	1
3	Мадениет	-	1	-	-
	Всего	1	3	1	2

График календаря использования пастбищ для распределения сельскохозяйственных животных и сезонных маршрутов распространения. Продолжительность пастбищного периода следующая:

№	Форма выпуска, срок перегона скота в пастбищах зоне	Срок возврата скота в пастбищах зоне выпуска	Примечание
1	Апрель - май	Август - сентябрь	

График потребности в пастбище скота сельскохозяйственных животных:

№	Населенные пункты	Общая площадь пастбищ в населенных пунктах, гектер	Поголовья скота и требуемая площадь пастбищных земель, гектар			
			Лошадь	Норма, гектар	Необходимые пастбища, гектар	Крупнорогатый скот
1	2	3	4	5	6	7
1	Тегисшил	1700	377	10	3770	743
2	Таскескен	850	265	10	2650	1103
3	Мадениет	4379	262	10	2620	1550

Всего	6929	904	10	9040	3396
-------	------	-----	----	------	------

Норма , гектар	Необходимые пастбища, гектар	Мелкорогатый скот	Норма , гектар	Необходимые пастбища, гектар	Общая площадь необходимых пастбищ, гектар	Разница между общей пастбищей и необходимой пастбищ в населенных пунктах, (-,+)
8	9	10	11	12	13	14
8	5944	1762	2	3524	13238	-11538
8	8824	2845	2	5690	17164	-16314
8	12400	4280	2	8560	23580	-19201
8	27168	8887	2	17774	53982	-47053

Схема доступа пастбищепользователей к водисточникам (озерам, рекам, прудам, копаньям, оросительным и обводнительным каналам, трубчатым или шахтным колодцам), составленная согласно норме потребления воды по Тегисшилскому сельскому округу Сарыагашского района

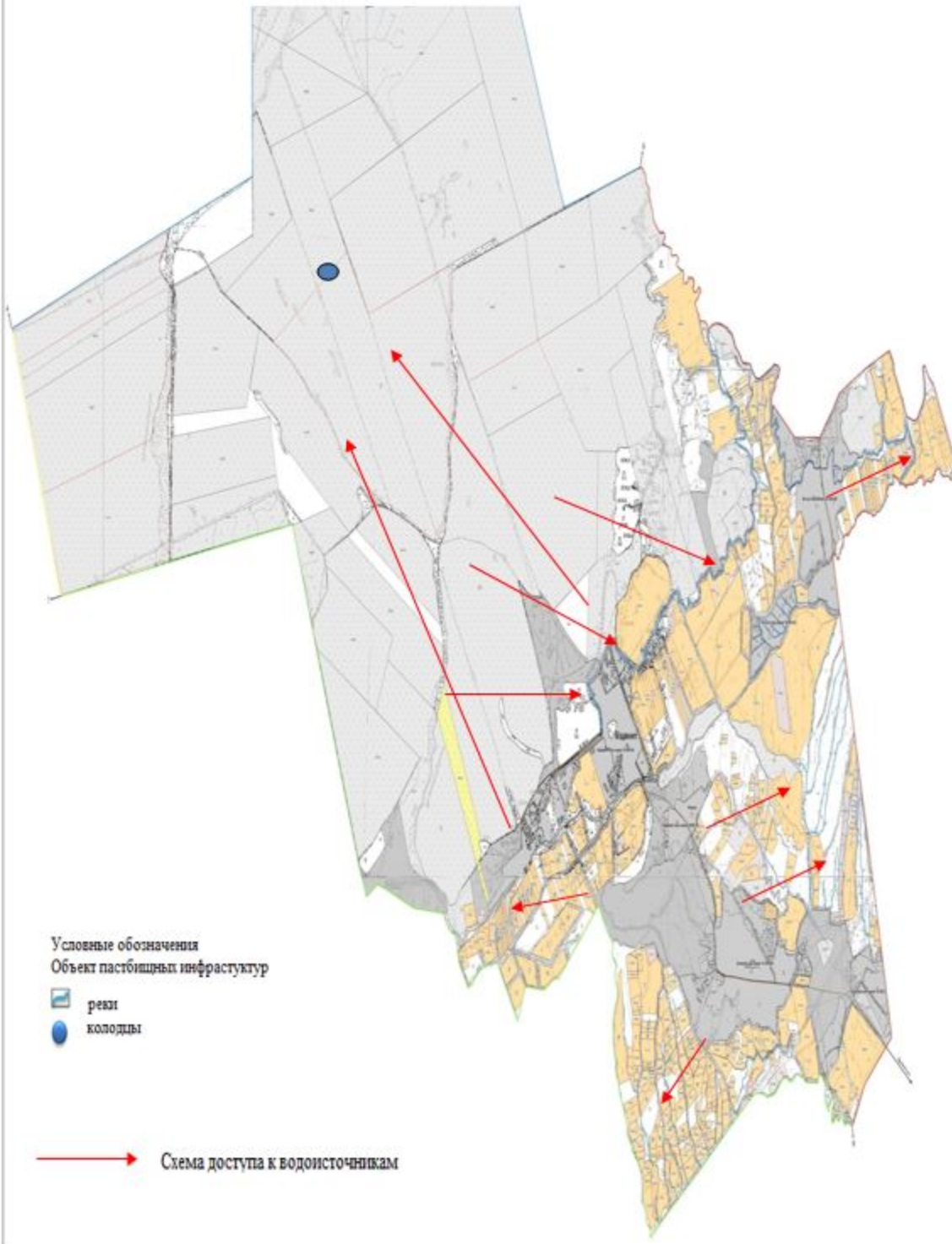
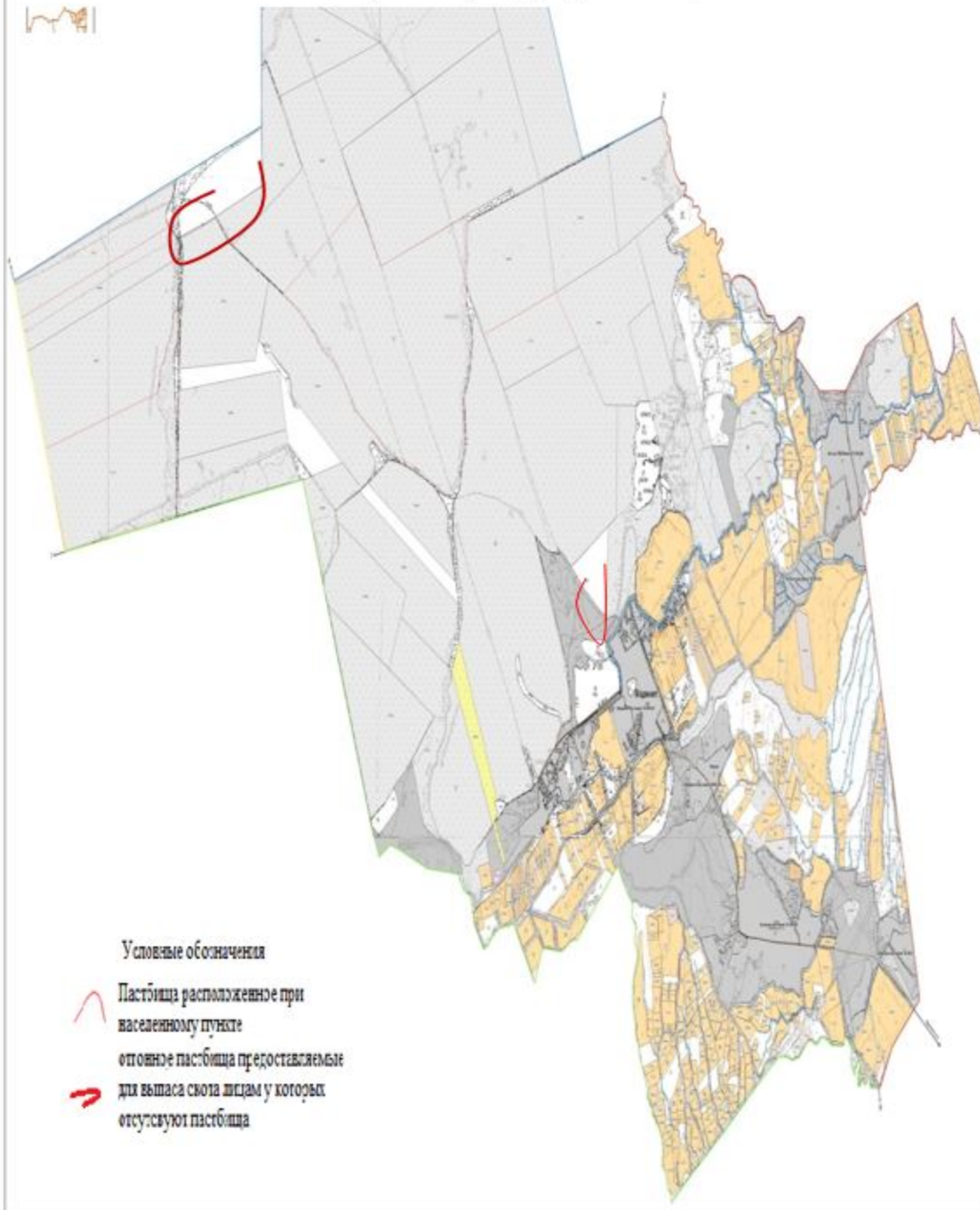
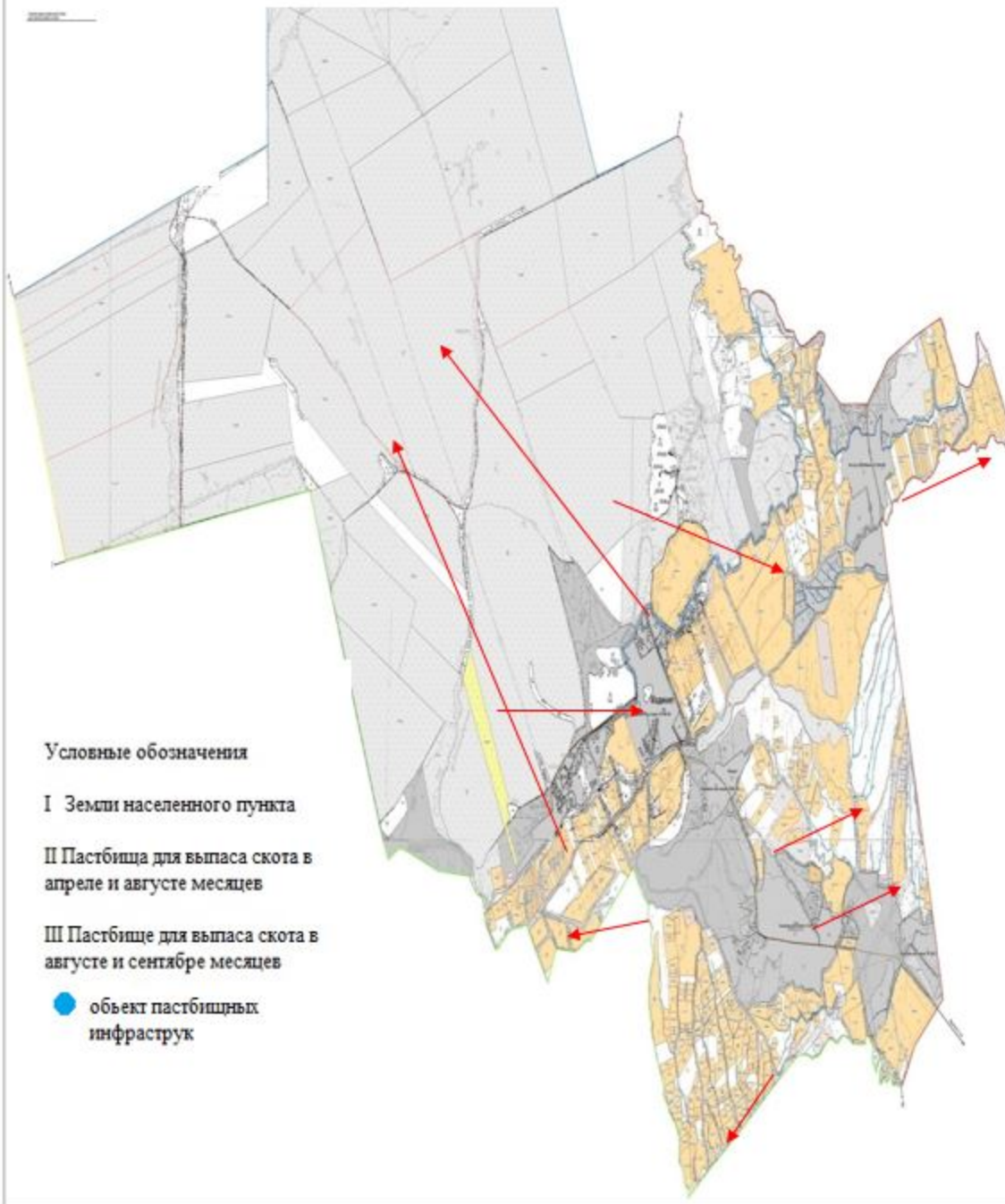


Схема перераспределения пастбищ для размещения поголовья сельскохозяйственных животных физических и (или) юридических лиц, у которых отсутствует пастбища, и перемещения его на предоставляемые пастбища и схема размещения поголовья сельскохозяйственных животных на отгонных пастбищах физических и (или) юридических лиц не обеспеченных пастбищами по Тегисшилскому сельскому округу Сарыагашского района



Приемлемые схемы пастбищеоборотов и карта с обозначением внешних и внутренних границ и площадей пастбищ, в том числе сезонных объектов пастбищной инфраструктуры по Тегисшилскому сельскому округу Сарыагашского района



Календарный график по использованию пастбищ, устанавливающий сезонные маршруты выпаса и передвижения сельскохозяйственных животных по Тегисшилскому сельскому округу Сарыагашского района

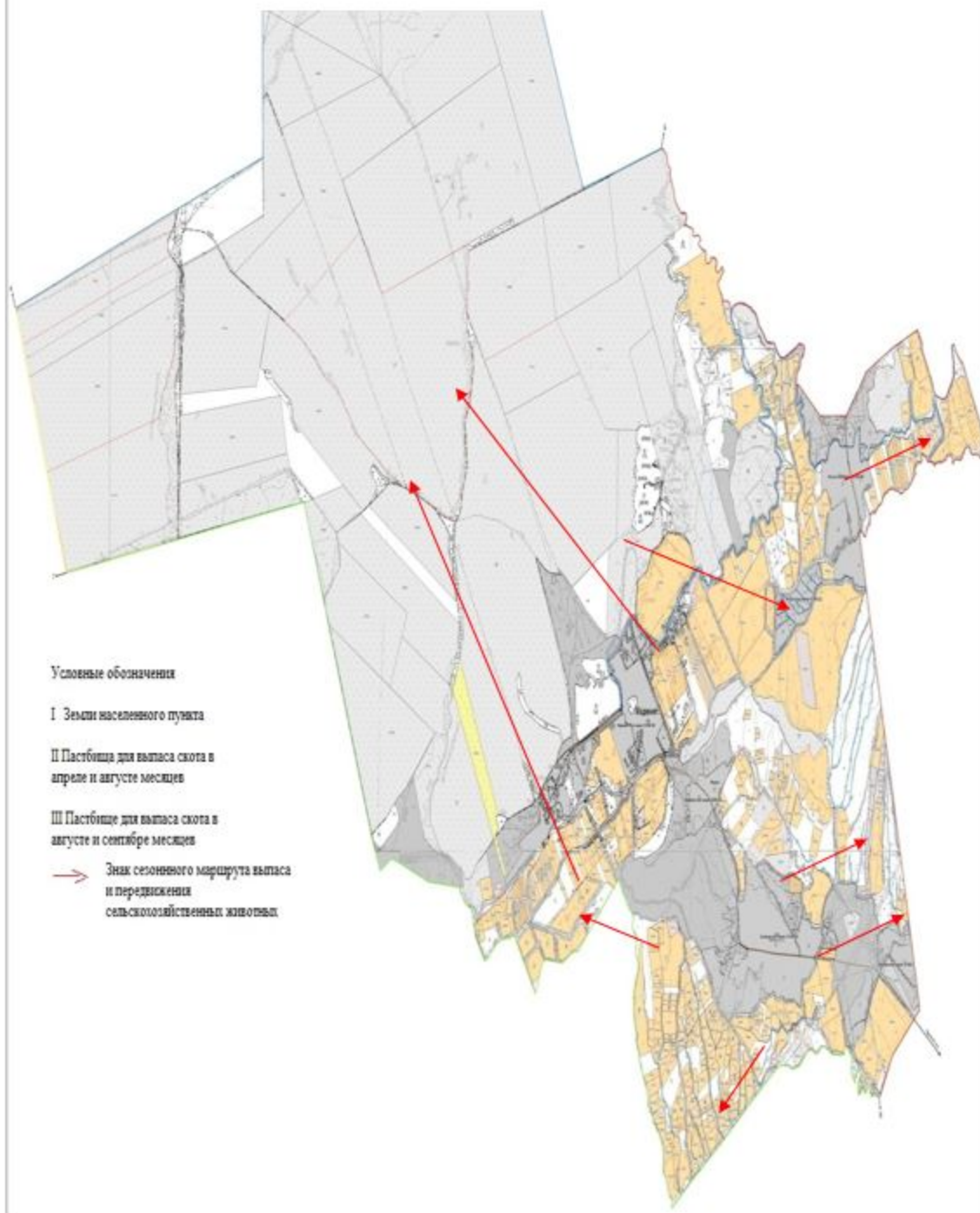


Схема (карта) расположения пастбищ на территории административно-территориальной единицы в разрезе категорий земель, собственников земельных участков и землепользователей на основании правоустанавливающих документов по Тегисшилскому сельскому округу Сарыагашского района



25. Ушкынский сельский округ.

Центр- село Ушкын.

Населенные пункты- Ушкын, Достык, Коралас.

Количество населения-7082 человек.

Общая площадь округа-3043 гектар.

В том числе:

сельскохозяйственные земли-1830 гектар;
 общие пахотные земли-820 гектар;
 орошаемые земли-706 гектар;
 пастбищные земли-1010гектар.

Данные о количестве поголовья скота сельскохозяйственных животных по населенным пунктам:

№	Населенные пункты	Верблюд	Лошадь	Крупнорогатый скот	Мелкорогатый скот
1	Ушкын	-	89	892	678
2	Достык	-	244	760	1501
3	Коралас	-	120	680	1350
	Всего	-	453	2332	3529

Данные о ветеринарно-санитарных учреждениях:

№	Населенные пункты	Ветеринарные станции	К у п к а мелкорогатого скота	Пункт искусственного осеменения	Биотермические котлованы
1	Ушкын	1	-	-	-
2	Достык	-	1	-	-
3	Коралас	-	-	-	-
	Всего	1	1	-	-

График календаря использования пастбищ для распределения сельскохозяйственных животных и сезонных маршрутов распространения. Продолжительность пастбищного периода следующая:

№	Форма выпуска, срок перегона скота в пастбищах зоне	Срок возврата скота в пастбищах зоне выпуска	Примечание
1	Апрель - май	Август - сентябрь	

График потребности в пастбище скота сельскохозяйственных животных:

№	Населенные пункты	Общая площадь пастбищ в населенных пунктах, гектер	Поголовья скота и требуемая площадь пастбищных земель, гектар			
			Лощадь	Норма, гектар	Необходимые пастбища, гектар	Крупнорогатый скот
1	2	3	4	5	6	7
1	Ушкын	46	80	10	800	802
2	Достык	888	234	10	2340	700

3	Коралас	76	118	10	1180	630
	Всего	1010	432	10	4320	2132

Норма , гектар	Необходимые пастбища, гектар	Мелкорогатый скот	Норма , гектар	Необходимые пастбища, гектар	Общая площадь необходимых пастбищ, гектар	Разница между общей пастбищей и необходимой пастбищ в населенных пунктах, (-,+)
8	9	10	11	12	13	14
8	6416	626	2	1252	8468	-8422
8	5600	1201	2	2402	10342	-9454
8	5040	1200	2	2400	8620	-8544

Схема доступа пастбищепользователей к водоносчикам (озерам, рекам, прудам, копаньям, оросительным и обводнительным каналам, трубчатым или шахтным колодцам), составленная согласно норме потребления воды по Ушкынскому сельскому округу Сарыагашского района

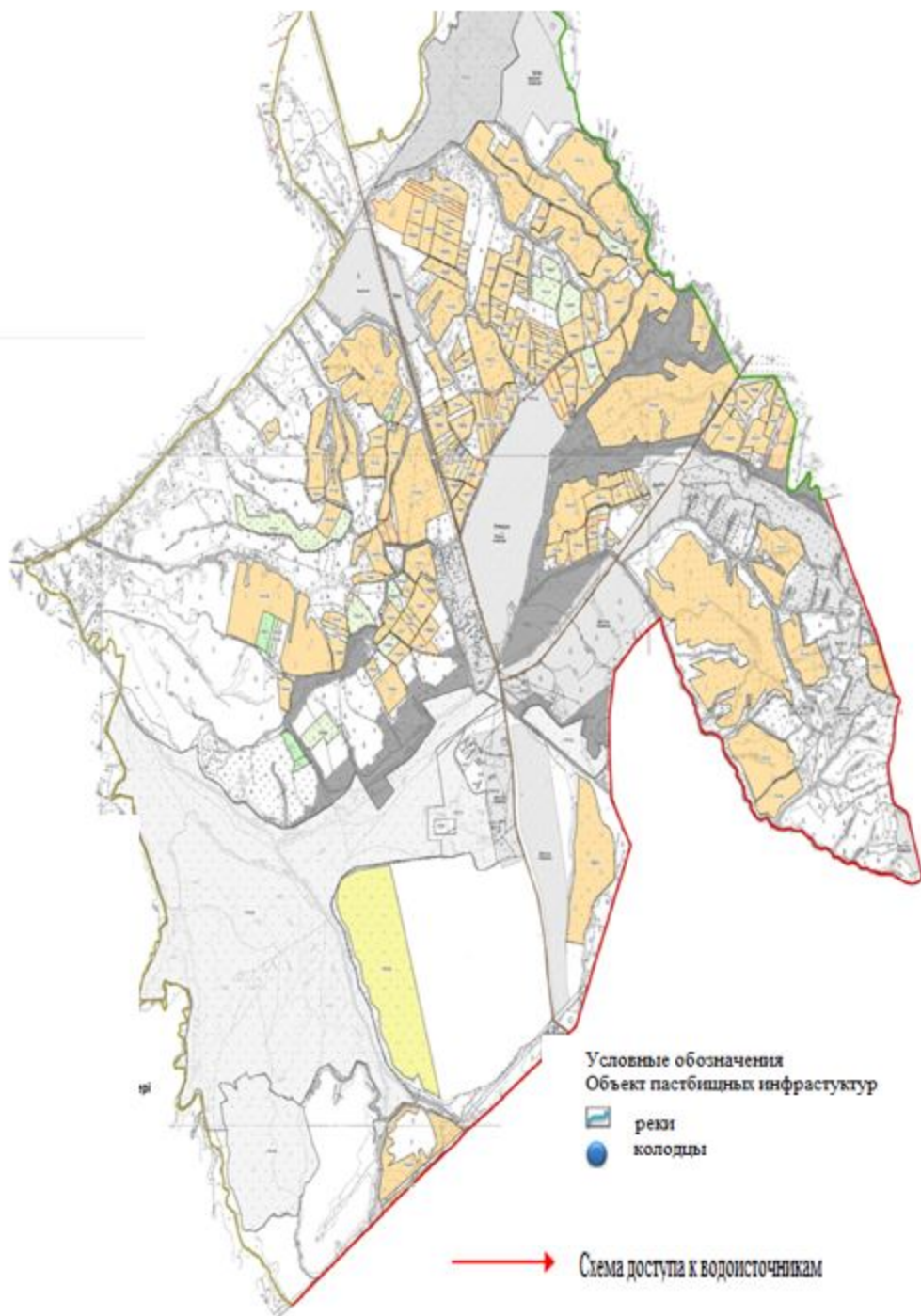
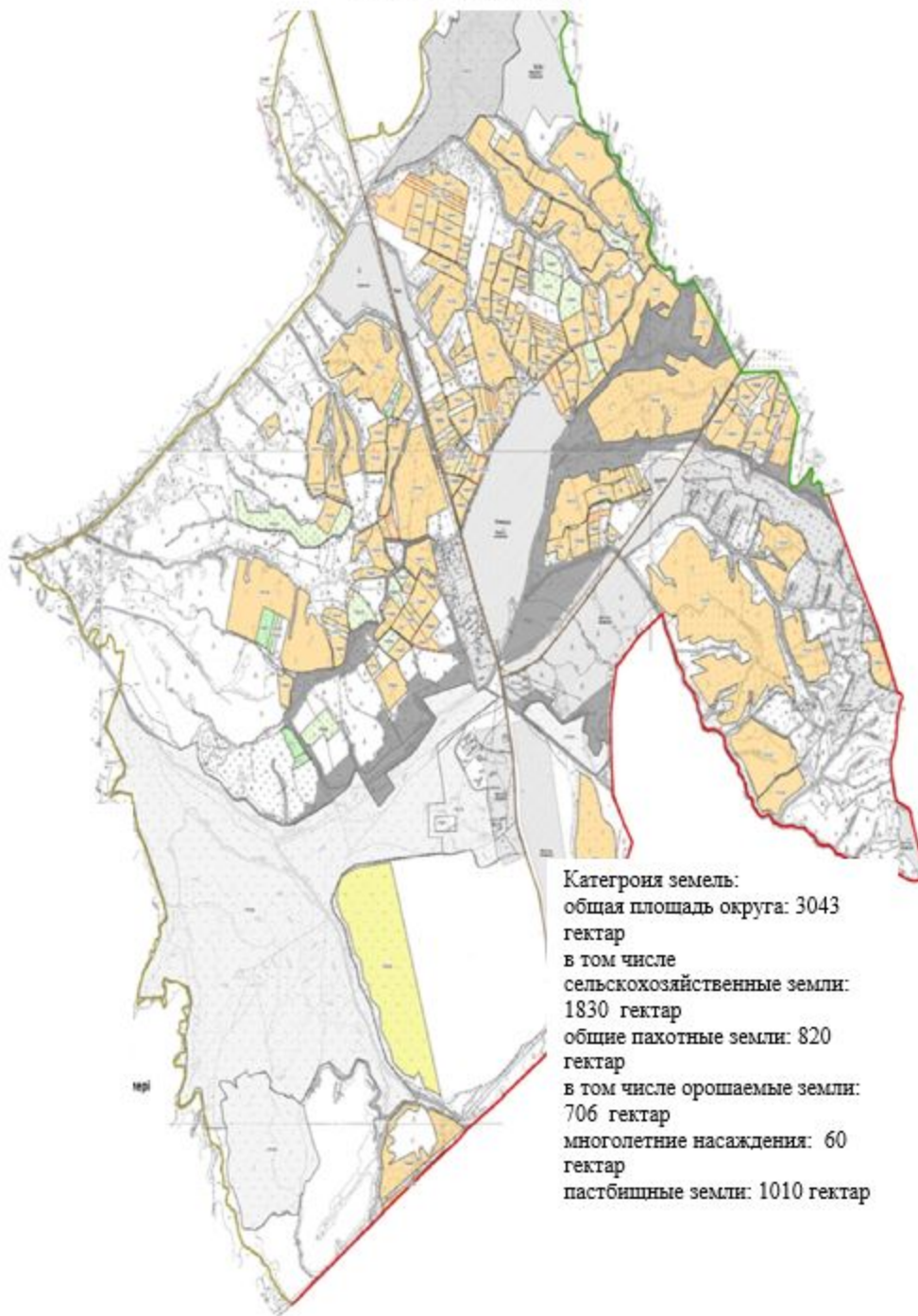


Схема (карта) расположения пастбищ на территории административно-территориальной единицы в разрезе категорий земель, собственников земельных участков и землепользователей на основании правоустанавливающих документов по Ушкынскому сельскому округу Сарыагашского района



Приемлемые схемы пастбищеоборотов и карта с обозначением внешних и внутренних границ и площадей пастбищ, в том числе сезонных объектов пастбищной инфраструктуры по Ушкынскому сельскому округу Сарыагашского района

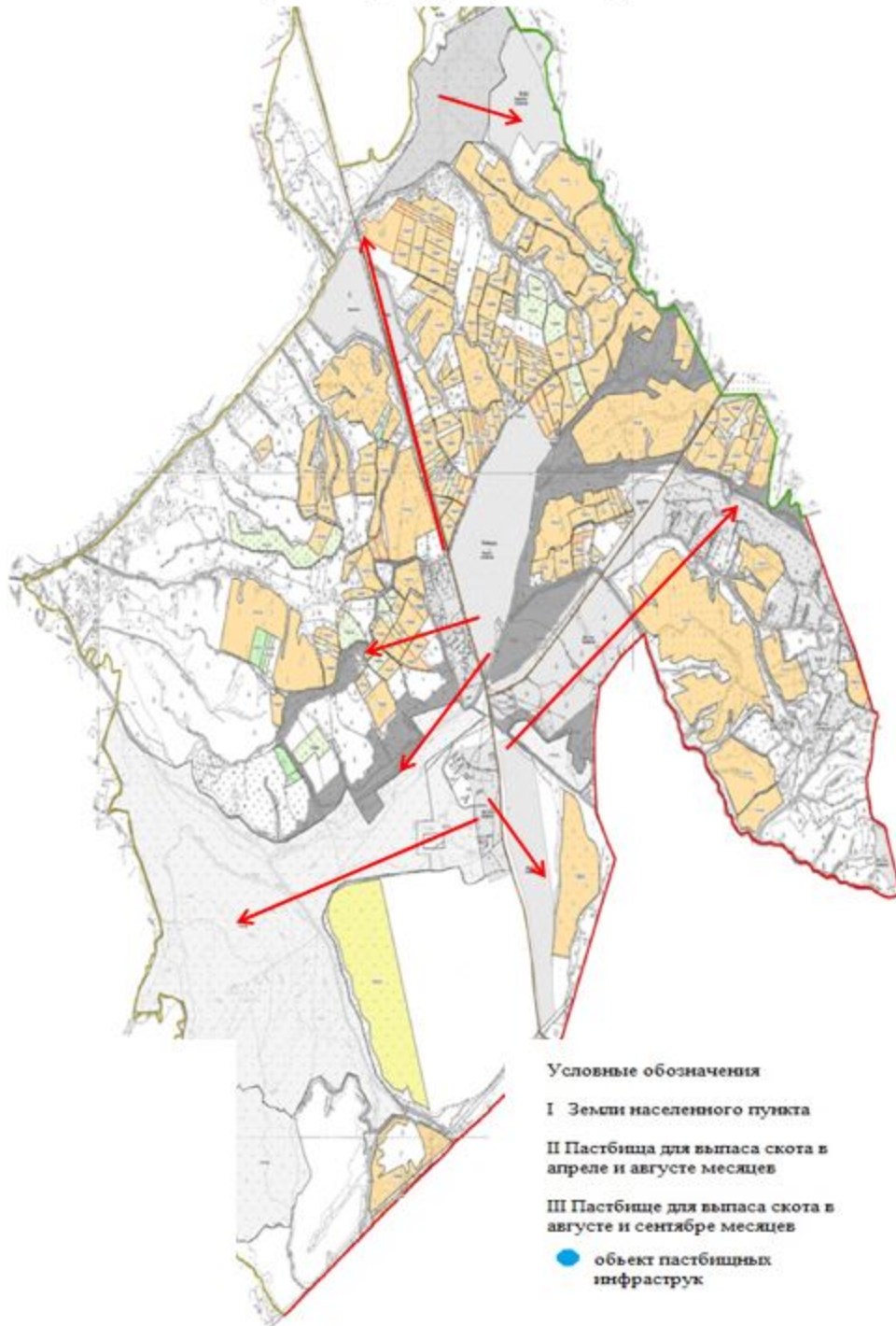
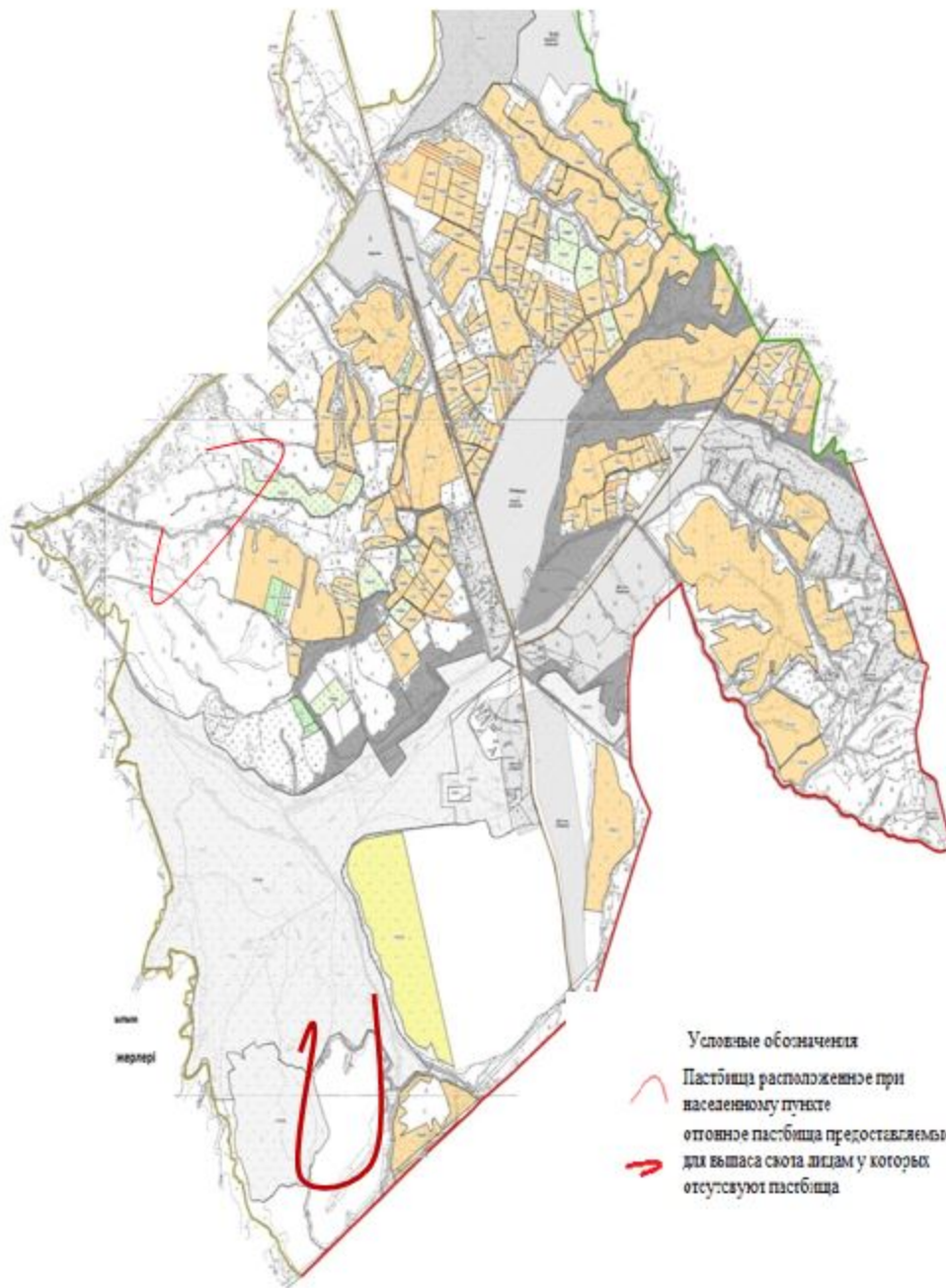


Схема перераспределения пастбищ для размещения поголовья сельскохозяйственных животных физических и (или) юридических лиц, у которых отсутствует пастбища, и перемещения его на предоставляемые пастбища и схема размещения поголовья сельскохозяйственных животных на отгонных пастбищах физических и (или) юридических лиц не обеспеченных пастбищами по Ушкынскому сельскому округу Сарыагашского района



Календарный график по использованию пастбищ, устанавливающий сезонные маршруты выпаса и передвижения сельскохозяйственных животных по Ушкынскому сельскому округу Сарыагашского района

