

Об утверждении плана мероприятий по управлению и использованию пастбищ по Абайскому району на 2018-2019 годы

Утративший силу

Решение Абайского районного маслихата Восточно-Казахстанской области от 28 марта 2018 года № 22/5-VI. Зарегистрировано Управлением юстиции Абайского района Департамента юстиции Восточно-Казахстанской области 11 апреля 2018 года № 5-5-144. Утратило силу решением Абайского районного маслихата Восточно-Казахстанской области от 30 декабря 2019 года № 42/10-VI

Сноска. Утратило силу решением Абайского районного маслихата Восточно-Казахстанской области от 30.12.2019 № 42/10-VI (вводится в действие с 01.01.2020).

Примечание РЦПИ.

В тексте документа сохранена пунктуация и орфография оригинала.

В соответствии со статьями 8, 13 Закона Республики Казахстан от 20 февраля 2017 года "О пастбищах", подпункта 15) пункта 1 статьи 6 Закона Республики Казахстан от 23 января 2001 года "О местном государственном управлении и самоуправлении в Республике Казахстан", Абайский районный маслихат РЕШИЛ:

1. Утвердить согласно приложению план мероприятий по управлению и использованию пастбищ по Абайскому району на 2018-2019 годы.

2. Настоящее решение вводится в действие по истечении десяти календарных дней после дня его первого официального опубликования.

*Председатель сессии,
секретарь маслихата*

Е. Лдибаев

Приложение к решению
Абайского районного маслихата
от 28 марта 2018 года № 22/5-VI

План по управлению пастбищами и их использованию по Абайскому району на 2018-2019 годы

Настоящий План по управлению пастбищами и их использованию по Абайскому району на 2018-2019 годы (далее – План) разработан в соответствии с Законами Республики Казахстан от 20 февраля 2017 года "О пастбищах", от 23 января 2001 года "О местном государственном управлении и самоуправлении в Республике Казахстан", приказами Заместителя Премьер-Министра Республики Казахстан - Министра сельского хозяйства Республики Казахстан от 24 апреля

2017 года № 173 "Об утверждении Правил рационального использования пастбищ", Министра сельского хозяйства Республики Казахстан от 14 апреля 2015 года № 3-3/332 "Об утверждении предельно допустимой нормы нагрузки на общую площадь пастбищ".

План принимается в целях рационального использования пастбищ, устойчивого обеспечения потребности в кормах и предотвращения процессов деградации пастбищ.

План содержит:

- 1) схему (карту) расположения пастбищ на территории административно-территориальной единицы в разрезе категорий земель, собственников земельных участков и землепользователей на основании правоустанавливающих документов, согласно приложения 1 настоящего Плана;
- 2) приемлемые схемы пастбищеоборотов, согласно приложения 2 настоящего Плана;
- 3) карту с обозначением внешних и внутренних границ и площадей пастбищ, в том числе сезонных, объектов пастбищной инфраструктуры, согласно приложения 3 настоящего Плана;
- 4) схему доступа пастбище пользователей к водоисточникам (озерам, рекам, прудам, копаням, оросительным или обводнительным каналам, трубчатым или шахтным колодцам), составленную согласно норме потребления воды, согласно приложения 4 настоящего Плана;
- 5) схему перераспределения пастбищ для размещения поголовья сельскохозяйственных животных физических и (или) юридических лиц, у которых отсутствуют пастбища, и перемещения его на предоставляемые пастбища, согласно приложения 5 настоящего Плана;
- 6) схему размещения поголовья сельскохозяйственных животных на отгонных пастбищах физических и (или) юридических лиц, не обеспеченных пастбищами, расположенными в сельском округе, согласно приложения 6 настоящего Плана;
- 7) календарный график по использованию пастбищ, устанавливающий сезонные маршруты выпаса и передвижения сельскохозяйственных животных, согласно приложения 7 настоящего Плана;
- 8) иные требования, необходимые для рационального использования пастбищ на соответствующей административно-территориальной единице.

План принят с учетом сведений о состоянии геоботанического обследования пастбищ, сведений о ветеринарно-санитарных объектах, данных о численности поголовья сельскохозяйственных животных с указанием их владельцев – пастбище-пользователей, физических и (или) юридических лиц, данных о количестве гуртов, отар, табунов, сформированных по видам и половозрастным

группам сельскохозяйственных животных, сведений о формировании поголовья сельскохозяйственных животных для выпаса на отгонных пастбищах, особенностей выпаса сельскохозяйственных животных на культурных и аридных пастбищах, сведений о сервитутах для прогона скота и иных данных, предоставленных государственными органами, физическими и (или) юридическими лицами.

По административно-территориальному делению в Абайском районе имеется 9 сельских округов, 11 сельских населенных пунктов.

Общая площадь территории Абайского района 2009391 га, из них пастбищные земли – 1875372 га.

По категориям земли подразделяются на:

земли сельскохозяйственного назначения – 1030474 га;

земли населенных пунктов – 175241 га;

земли промышленности, транспорта, связи, для нужд космической деятельности, обороны, национальной безопасности и иного несельскохозяйственного назначения – 1990 га;

земли лесного фонда – 8522 га;

земли особо охраняемых природных территорий – 6400 га;

земли запаса – 786764 га.

Климат района пустынная и полупустынная, зима холодная, лето жаркое и засушливое. Среднегодовая температура воздуха в январе – -22; -35°С, в июле + 20; +33°С. Средний размер осадков составляет - 20 мм, а годовой – 236 мм.

Растительный покров района разнообразный, свыше 1000 видов растений. Самые распространенные из них ковыль волосатик, овсяница и полынь пустынная.

Почвы светло-каштановые. Толщина плодородного слоя почвы 20-25 см.

В районе действуют 9 ветеринарных пунктов и 10 скотомогильников.

В настоящее время в Абайском районе насчитывается крупного рогатого скота 50996 голов, мелкого рогатого скота 148402 голов, 35205 голов лошадей, 170 голов верблюдов и 8201 голов птиц.

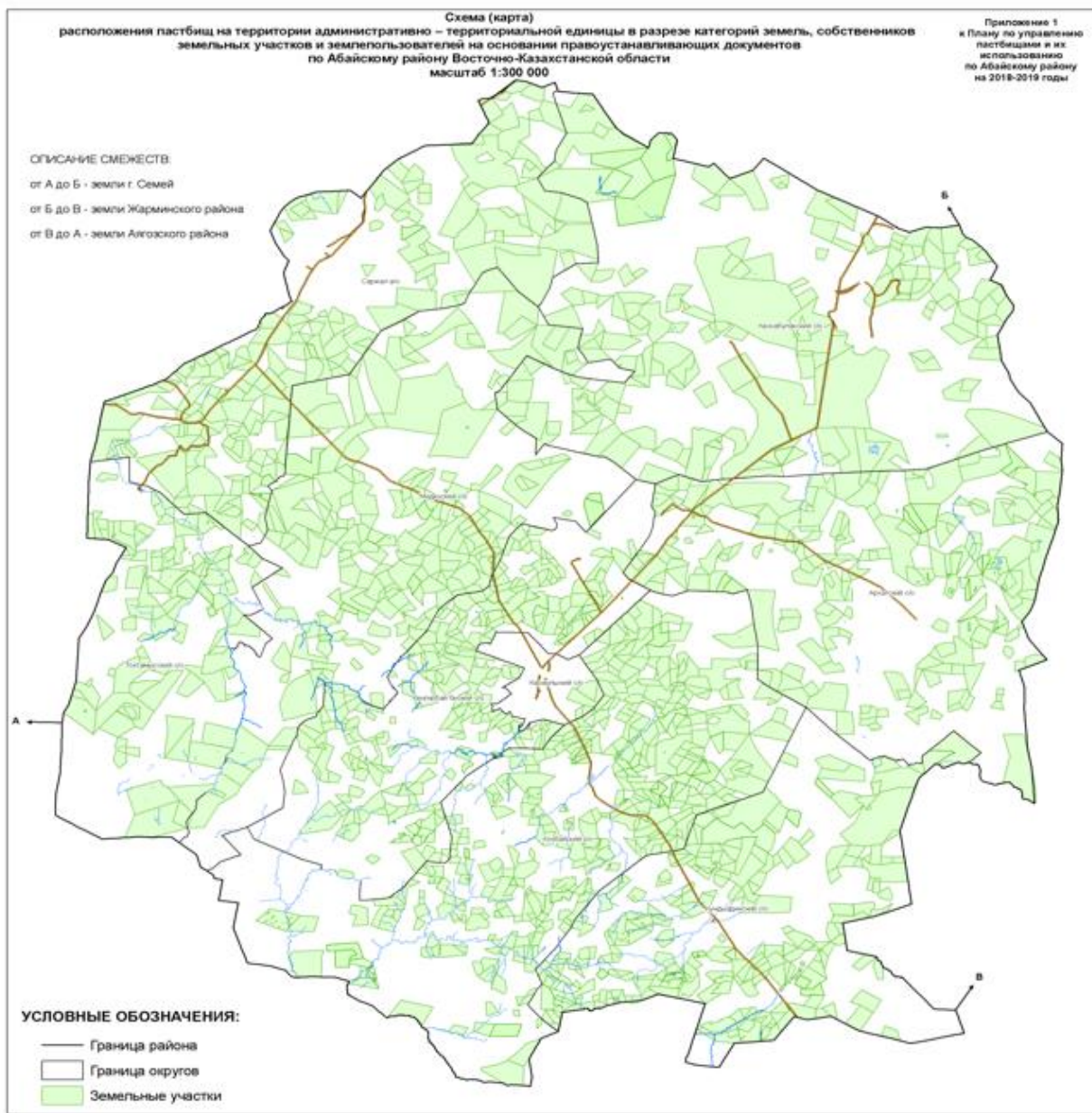
Для обеспечения сельскохозяйственных животных по Абайскому району имеются всего 1875372 га пастбищных угодий. В черте населенного пункта числится 166997 га пастбищ, в землях запаса имеются 723389 га пастбищных угодий.

В некоторых сельских округах в связи с ростом поголовья скота на личных подворьях ощущается недостаток пастбищных угодий.

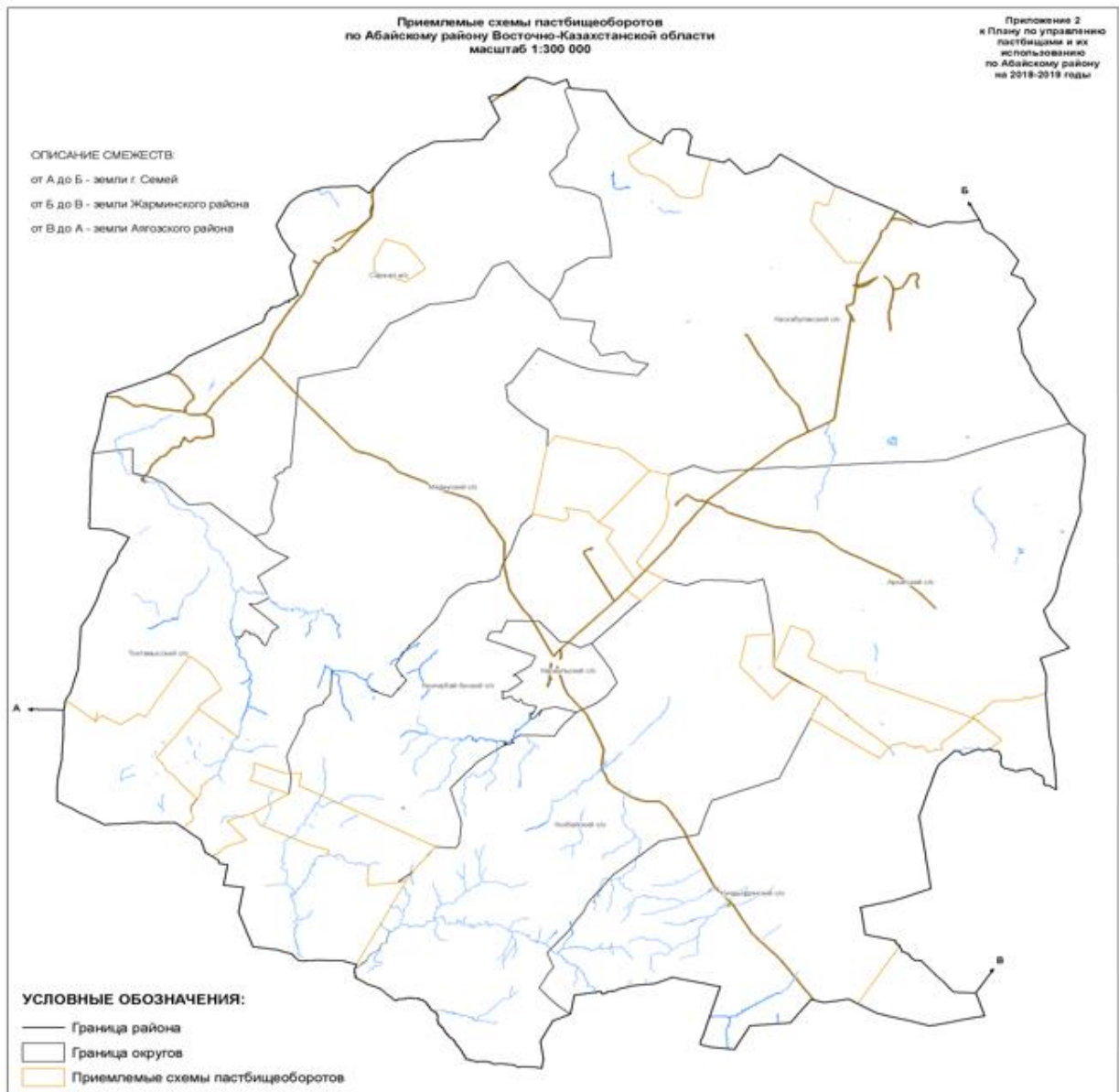
Для решения этих проблем – необходимо рационально выделить пастбищные угодья из государственного фонда и увеличить площади пастбищ за счет земель

населенных пунктов, земель сельскохозяйственного назначения и земель запаса Абайского района.

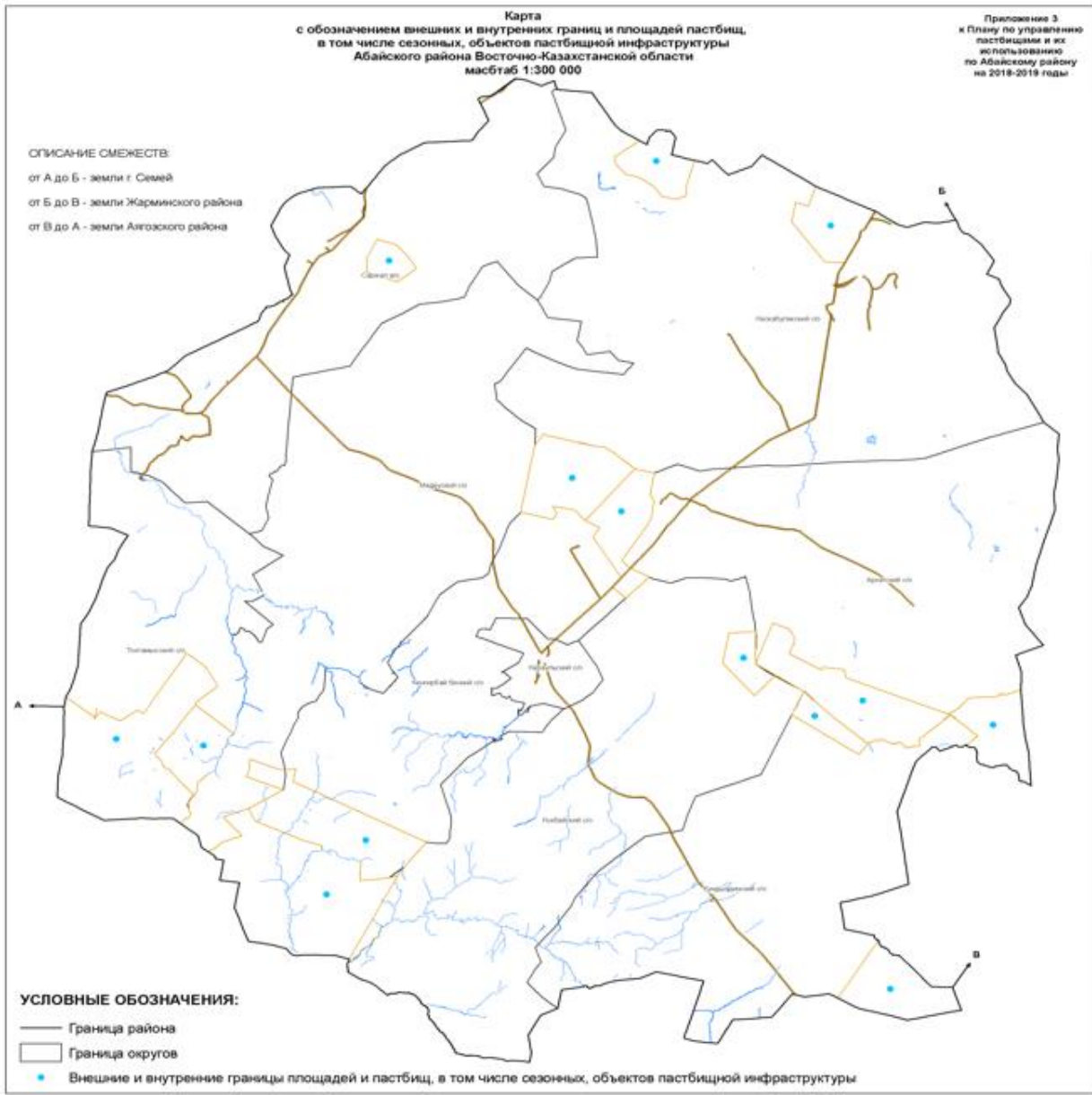
Приложение 1
к Плану по управлению
пастбищами их использованию
по Абайскому району
на 2018-2019 годы



Приложение 2
к Плану по управлению
пастбищами и их
использованию по
Абайскому району
на 2018-2019 годы



Приложение 3
к Плану по управлению
пастбищами и их
использованию по
Абайскому району
на 2018-2019 годы



Приложение 4
к Плану по управлению
пастбищами и их
использованию по
Абайскому району
на 2018-2019 годы

Схема доступа пастбищепользователей к водисточникам
(озерам, рекам, прудам, копаням, оросительным или обводнительным каналам,
трубчатым или шахтным колодцам), составленную согласно норме потребления воды
Абайского района Восточно-Казахстанской области
масштаб 1:300 000

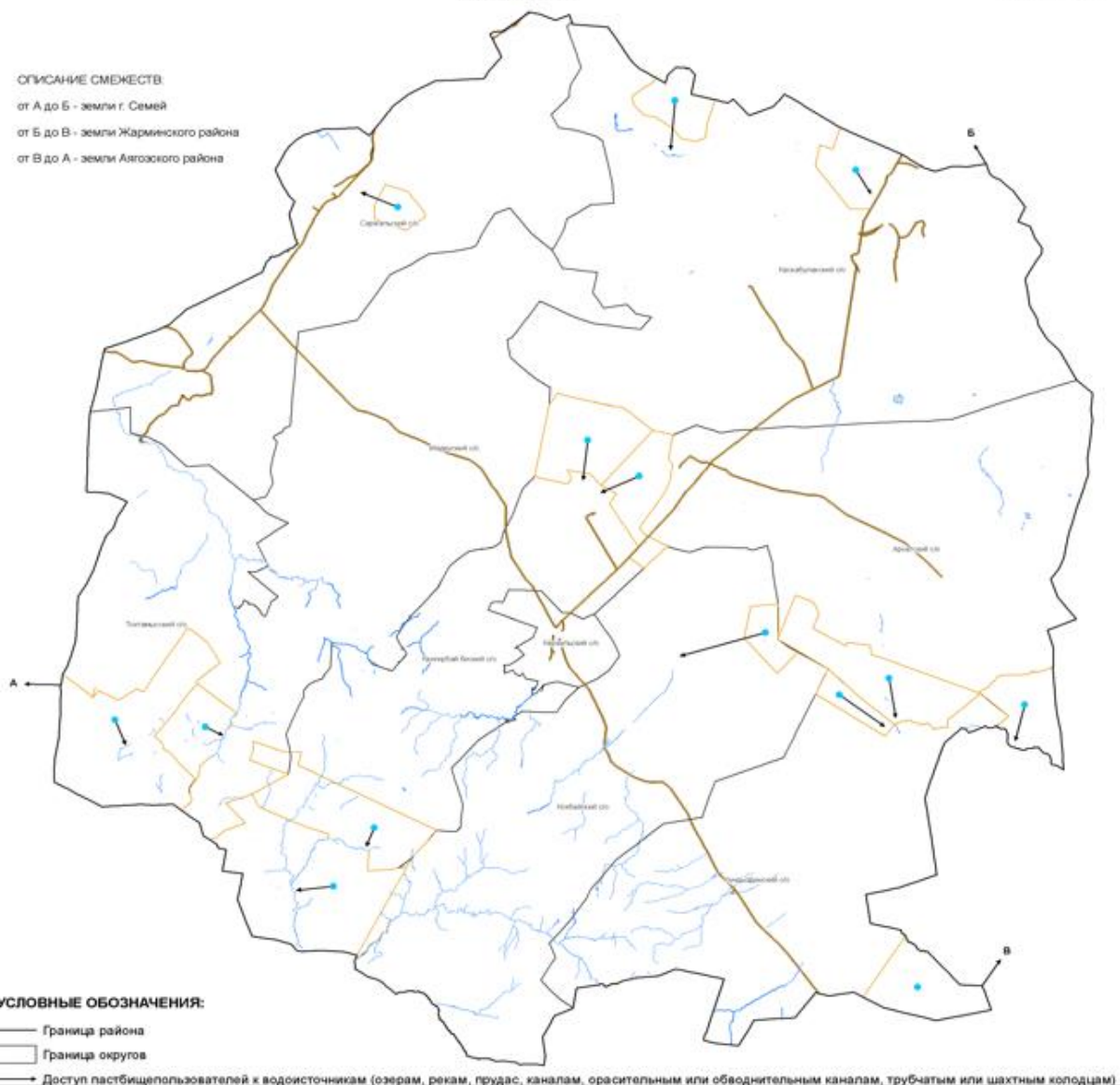
Приложение 4
к Плану по управлению
пастбищами и их
использованию
по Абайскому району
на 2018-2019 годы

ОПИСАНИЕ СМЕЖЕСТВ:

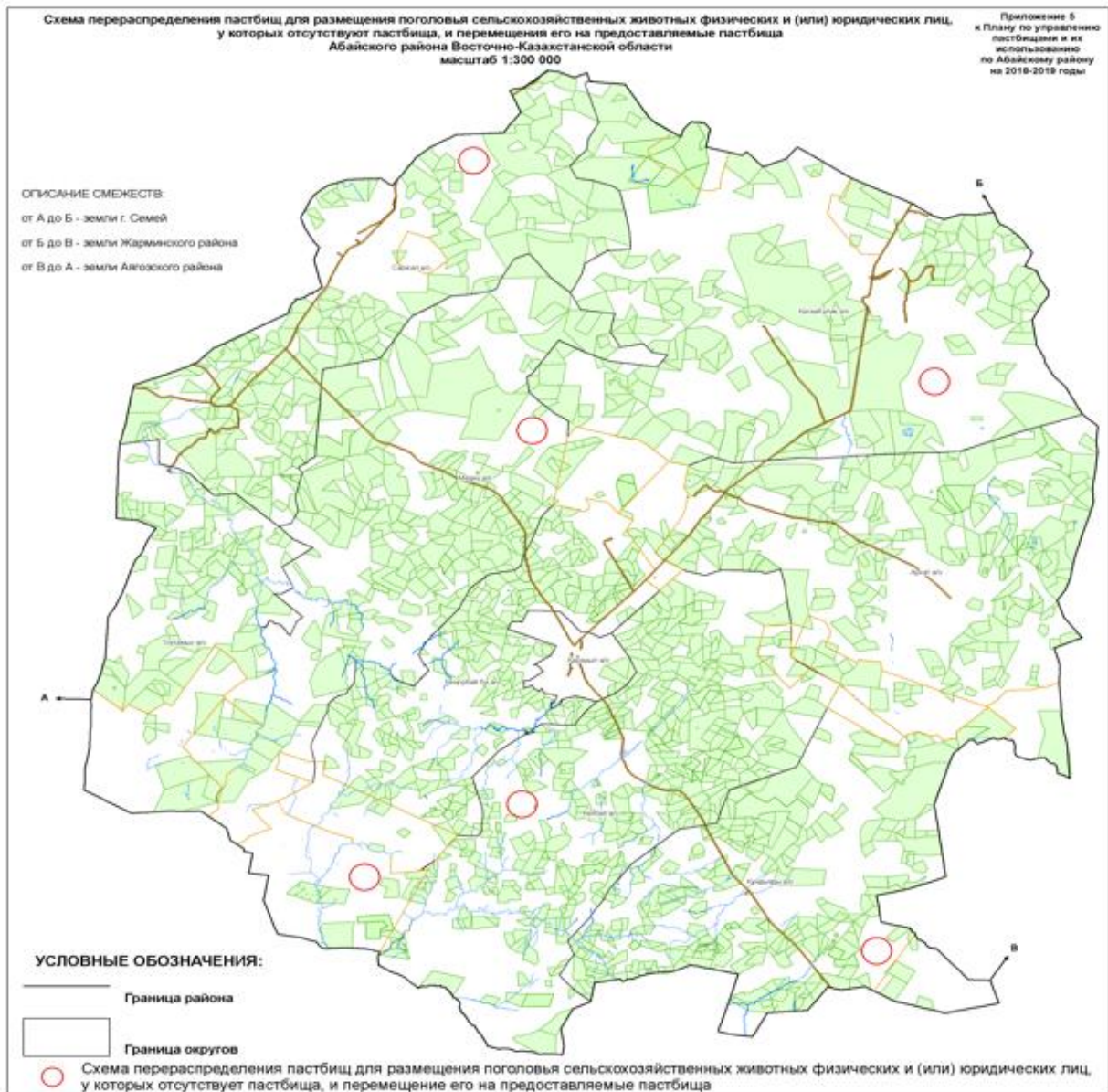
от А до Б - земли г. Семей

от Б до В - земли Жарминского района

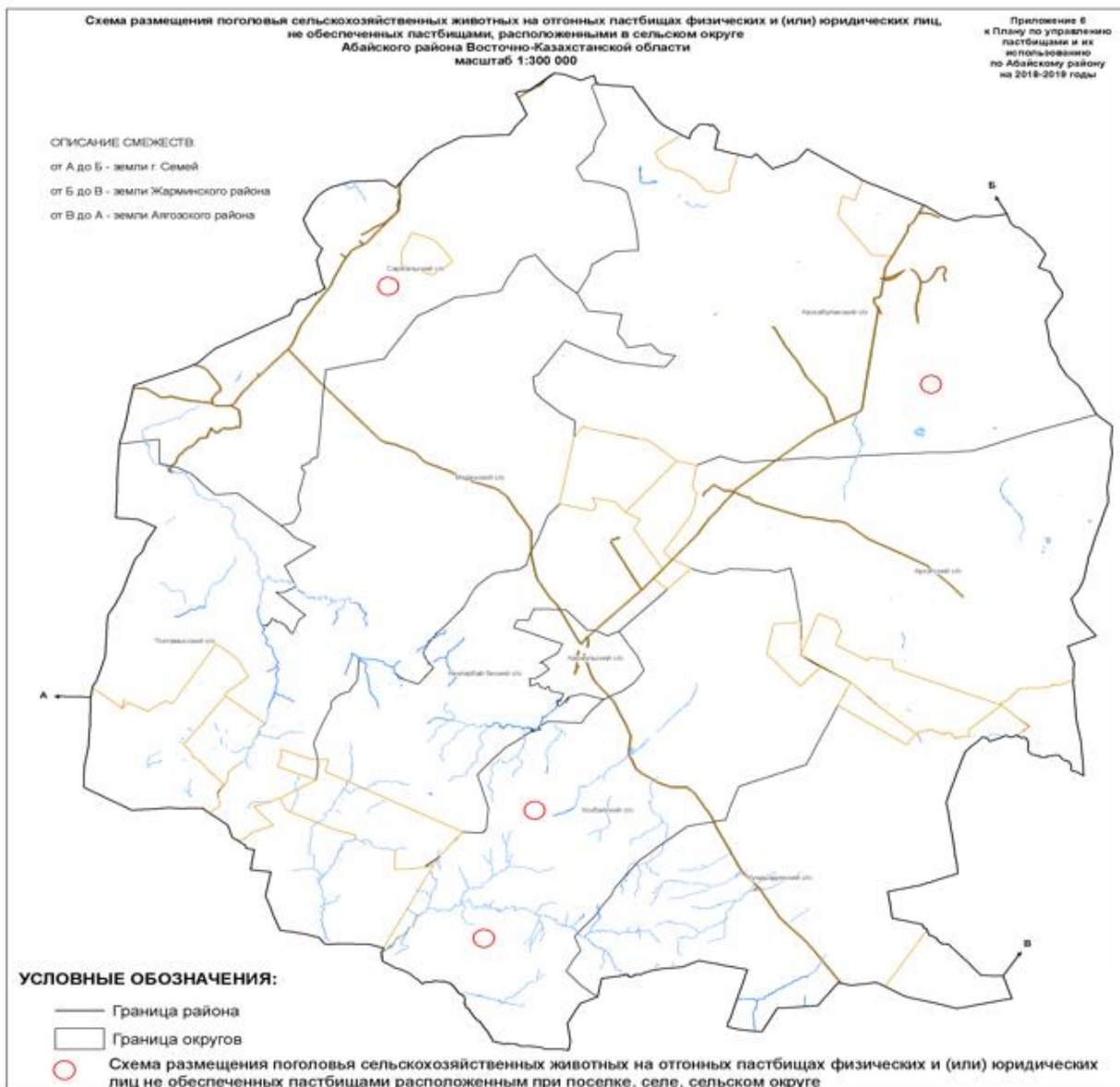
от В до А - земли Аягозского района



Приложение 5
к Плану по управлению
пастбищами и
их использованию по Абайскому району
на 2018-2019 годы



Приложение 6
к Плану по управлению
пастбищами и
их использованию
по Абайскому району
на 2018-2019 годы



Приложение 7
к Плану по управлению
пастбищами и
их использованию
по Абайскому району
на 2018-2019 годы

Календарный график по использованию пастбищ, определяющие сезонные маршруты выпаса и отгона сельскохозяйственных животных

№	Сельский округ	Период отгона животных на отдаленные пастбища	Период отгона животных с отдаленных пастбищ
1	Кенгирбай би	Первая половина апреля	Первая декада октября
2	Кокбай	Первая половина апреля	Первая декада октября
3	Кундызды	Первая половина апреля	Первая декада октября
4	Архат	Вторая половина апреля	Вторая декада октября

5	Каскабулак	Вторая половина апреля	Вторая декада октября
6	Саржал	Первая половина апреля	Первая декада октября
7	Токтамыс	Первая половина апреля	Первая декада октября
8	Медеу	Первая половина апреля	Первая декада октября
9	Караул	Первая половина апреля	Вторая декада октября

Климат района сухой, умеренно континентальный, есть основные 3 вида рельефа: мелко сопочные холмистые равнины, мелькие сопки и низкие горы. Пастбища в районе сезонные. Согласно видовому составу весной используются (разнообразные); летом (полынно-ковыльно типчаковые); весной и осенью (полынно-ковыльные); летом (горные); осенью и зимой (полынно-ковыльные) пастбища. Каждый сезон используются наличием скота на пастбищев разные сроки. Продолжительность содержания животных на пастбище – 290-310 дней.

Примечание: расшифровка аббревиатур:

га – гектар

°С – показатель Цельсия

мм - миллиметр

см - сантиметр

с/о - сельский округ