

Об утверждении Плана по управлению пастбищами и их использованию на 2018-2019 годы по Аягозскому району

Решение Аягозского районного маслихата Восточно-Казахстанской области от 27 марта 2018 года № 21/154-VI. Зарегистрировано Управлением юстиции Аягозского района Департамента юстиции Восточно-Казахстанской области 16 апреля 2018 года № 5-6-165

Примечание РЦПИ.

В тексте документа сохранена пунктуация и орфография оригинала.

В соответствии со статьями 8, 13 Закона Республики Казахстан от 20 февраля 2017 года "О пастбищах" и статьей 6 Закона Республики Казахстан от 23 января 2001 года "О местном государственном управлении и самоуправлении в Республике Казахстан", Аягозский районный маслихат РЕШИЛ:

1. Утвердить План по управлению пастбищами и их использованию на 2018-2019 годы по Аягозскому району согласно приложению к настоящему решению.

2. Настоящее решение вводится в действие по истечении десяти календарных дней после дня его первого официального опубликования.

*Председатель сессии,
секретарь Аягозского
районного маслихата*

С. Искаков

Приложение
к решению Аягозского
районного маслихата
от 27 марта 2018 года
№ 21/154-VI

План по управлению пастбищами и их использованию по Аягозскому району на 2018-2019 годы

Настоящий План по управлению пастбищами и их использованию по Аягозскому району на 2018-2019 годы (далее-План) разработан в соответствии с Законами Республики Казахстан от 20 февраля 2017 года "О пастбищах".

План принимается в целях рационального использования пастбищ, устойчивого обеспечения потребности в кормах и предотвращения процессов деградации пастбищ.

План содержит:

1) схему (карту) расположения пастбищ на территории административно-территориальной единицы в разрезе категорий земель, собственников земельных участков и землепользователей на основании правоустанавливающих документов, согласно приложению 1 к настоящему Плану;

2) приемлемые схемы пастбище оборотов, согласно приложению 2 к настоящему Плану;

3) карту с обозначением внешних и внутренних границ и площадей пастбищ, в том числе сезонных, объектов пастбищной инфраструктуры, согласно приложению 3 к настоящему Плану;

4) схему доступа пастбищепользователей к водоисточникам (озерам, рекам, прудам, копаням, оросительным или обводнительным каналам, трубчатым или шахтным колодцам), составленную согласно норме потребления воды, согласно приложению 4 к настоящему Плану;

5) схему перераспределения пастбищ для размещения поголовья сельскохозяйственных животных физических и (или) юридических лиц, у которых отсутствуют пастбища, и перемещения его на предоставляемые пастбища, согласно приложению 5 к настоящему Плану;

6) схему размещения поголовья сельскохозяйственных животных на отгонных пастбищах физических и (или) юридических лиц, не обеспеченных пастбищами, расположенными в сельском округе, селе, поселке, городе районного значения согласно приложению 6 к настоящему Плану;

7) календарный график по использованию пастбищ, устанавливающий сезонные маршруты выпаса и передвижения сельскохозяйственных животных, согласно приложению 7 к настоящему Плану;

8) иные требования, необходимые для рационального использования пастбищ на соответствующей административно-территориальной единице.

План принят с учетом сведений о состоянии геоботанического обследования пастбищ, сведений о ветеринарно-санитарных объектах, данных о численности поголовья сельскохозяйственных животных с указанием их владельцев – пастбищепользователей, физических и (или) юридических лиц, данных о количестве гуртов, отар, табунов, сформированных по видам и половозрастным группам сельскохозяйственных животных, сведений о формировании поголовья сельскохозяйственных животных для выпаса на отгонных пастбищах, особенностей выпаса сельскохозяйственных животных на культурных и аридных пастбищах, сведений о сервитутах для прогона скота и иных данных, предоставленных государственными органами, физическими и (или) юридическими лицами.

По административно-территориальному делению в Аягозском районе имеются 1 город, 1 поселковый и 21 сельских округов.

Общая площадь территории Аягозского района 4 958 803, из них пастбищные земли – 4 260 112 га.

По категориям земли подразделяются на:

земли сельскохозяйственного назначения – 1 610 918,79 га;

земли населенных пунктов – 514 338 га;

земли промышленности, транспорта, связи, для нужд космической деятельности, обороны, национальной безопасности и иного несельскохозяйственного назначения – 36 717,54 га;

земли лесного фонда – 0 га;

земли водного фонда – 0 га;

земли особо охраняемых природных территорий – 16 634,0 га;

земли запаса – 2 806 694,68 га.

Климат Аягоского района резко континентальный, с жарким летом и холодной зимой. Среднегодовая температура воздуха в январе - 17°С, в июле - +22°С. Средний размер осадков составляет – 40 мм, а годовой - 400 мм.

Растительный покров района разнообразный. Самый распространенный из них ковыль типчак.

Почвы каштановые, небольшими площадями встречаются засоленные почвы. Толщина плодородной почвы 9-20 см.

В районе действуют 23 скотомогильника и 21 ветеринарных пункта.

В настоящее время в Аягоском районе насчитывается крупного рогатого скота 73 736 голов, мелкого рогатого скота 307 205 голов, 34 224 голов лошадей, 96 голов верблюдов.

Для обеспечения сельскохозяйственных животных по Аягоскому району имеются всего 4 260 112 га пастбищных угодий. В землях населенных пунктов числится 492 585 га пастбищ, в землях сельскохозяйственного назначения - 1 535 640,69 га пастбищ, в землях запаса имеются 2 229 701,73 га пастбищных угодий. Отгонные пастбищные участки на территории Аягоского района отсутствуют.

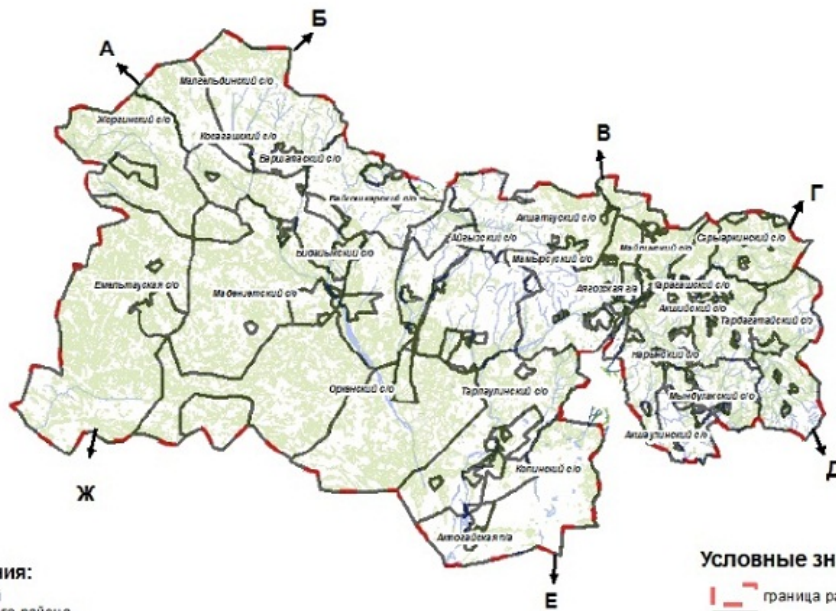
В Аягоском районе в связи с ростом поголовья скота на личных подворьях наблюдается сбитость пастбищ возле населенных пунктов.

Для решения этих проблем планируется ввести систему пастбищеоборотов на землях сельскохозяйственного назначения, рационально выделить пастбищные угодья из земель запаса Аягоского района.

Также, для обеспечения ветеринарно-санитарными объектами запланировать строительство мест для купания животных, строительство пунктов осеменения в Аягоском районе.

**Карта
с обозначением внешних и внутренних границ и площадей пастбищ, в том числе сезонных объектов
пастбищной инфраструктуры**

Приложение 3
к Плану по управлению
пастбищами и их
использованию
по Аягозскому району
на 2010-2019 годы



Описания ограничения:

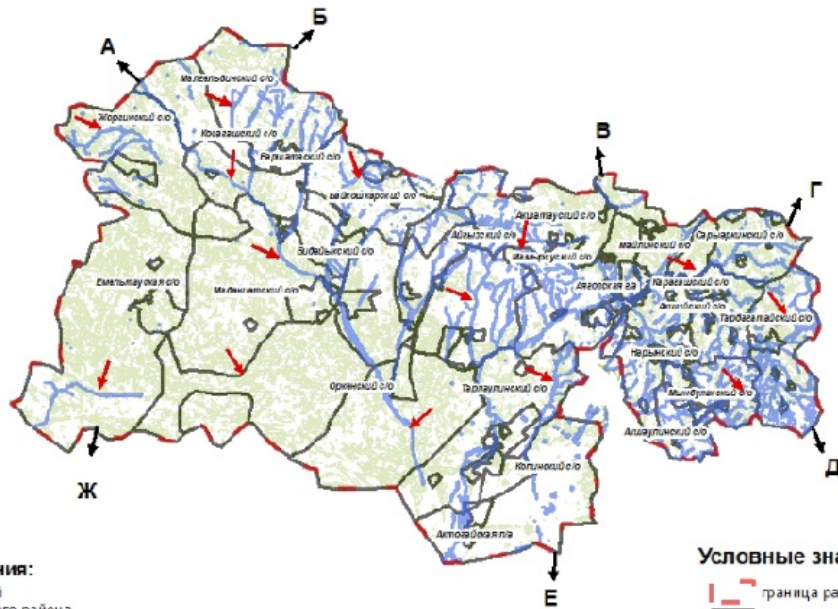
- от А до Б - земли г. Семей
- от Б до В - земли Абайского района
- от В до Г - земли Жарминского района
- от Г до Д - земли Тарбагатайского района
- от Д до Е - земли Урджарского района
- от Е до Ж - земли Южно-Казахстанской области
- от Ж до А - земли Карагандинской области

Условные знаки и символы:

- граница района
- границы сельских округов
- внешние и внутренние границы площадей пастбищ, в том числе сезонных объектов пастбищной инфраструктуры

**Схема
доступа пастбищепользователей к водоисточникам
(озерам, рекам, прудам, копаням, оросительным или обводнительным каналам, трубчатым или шахтным колодцам), составленную согласно норме потребления воды**

Приложение 4
к Плану по управлению
пастбищами и их
использованию
по Алгоскому району
на 2018-2019 годы



Описания ограничения:

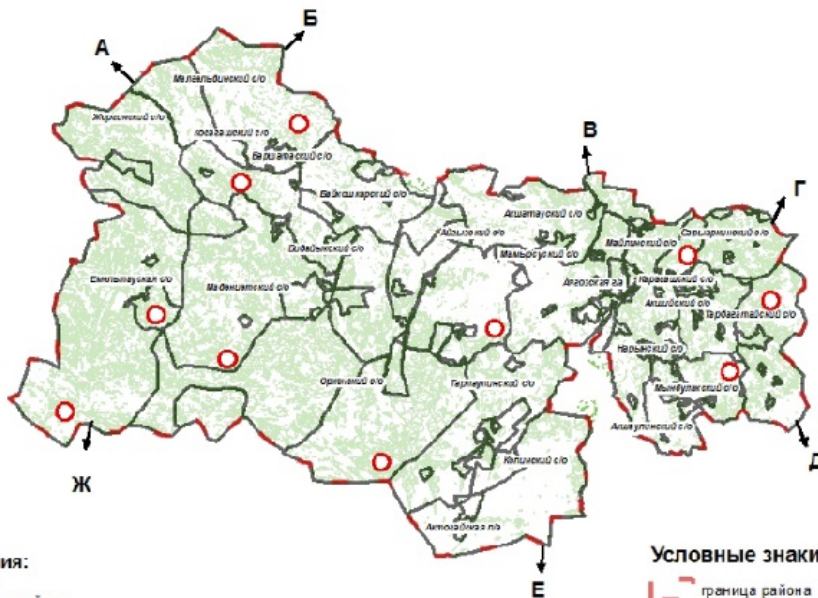
- от А до Б - земли г. Семей
- от Б до Д - земли Абайского района
- от В до Г - земли Жамбылского района
- от Г до Д - земли Тарбагатайского района
- от Д до Е - земли Урджарского района
- от Е до Ж - земли Южно-Казахстанской области
- от Ж до А - земли Карагандинской области

Условные знаки и символы:

- граница района
- границы сельских округов
- доступ пастбищепользователей к водоисточникам (озерам, рекам, прудам, копаням, каналам, трубчатым или шахтным колодцам)

**Схема
перераспределения пастбищ для размещения поголовья сельскохозяйственных животных физических и (или) юридических лиц, у которых отсутствуют пастбища, и перемещения его на предоставляемые пастбища**

Приложение 5
к Плану по управлению
пастбищами и их
использованию
по Алгоскому району
на 2018-2019 годы



Описания ограничения:

- от А до Б - земли г. Семей
- от Б до В - земли Абайского района
- от Д до Г - земли Жамбылского района
- от Г до Д - земли Тарбагатайского района
- от Д до Е - земли Урджарского района
- от Е до Ж - земли Южно-Казахстанской области
- от Ж до А - земли Карагандинской области

Условные знаки и символы:

- граница района
- границы сельских округов
- схема перераспределения пастбищ для размещения поголовья сельскохозяйственных животных физических и (или) юридических лиц, у которых отсутствуют пастбища, и перемещения его на предоставляемые пастбища

12	Нарынский сельский округ	первая половина апреля	первая декада ноября
13	Айгызский сельский округ	первая половина апреля	первая декада ноября
14	Оркенский сельский округ	первая половина апреля	первая декада ноября
15	Косагашский сельский округ	первая половина апреля	первая декада ноября
16	Малкелдинский сельский округ	первая половина апреля	первая декада ноября
17	Мадениетский сельский округ	первая половина апреля	первая декада ноября
18	Баршатавский сельский округ	первая половина апреля	первая декада ноября
19	Емельтауский сельский округ	первая половина апреля	первая декада ноября
20	Бидайыкский сельский округ	первая половина апреля	первая декада ноября
21	Байкошкарский сельский округ	первая половина апреля	первая декада ноября
22	Акшийский сельский округ	первая половина апреля	первая декада ноября
23	Копинский сельский округ	первая половина апреля	первая декада ноября

Длительность пастбищного периода связана с почвенно-климатической зоной, видами сельскохозяйственных животных, а также урожайностью пастбищ.