

## Об утверждении схемы пастбищеоборотов на основании геоботанического обследования пастбищ по Бескарагайскому району

### *Утративший силу*

Постановление Бескарагайского районного акимата Восточно-Казахстанской области от 5 октября 2018 года № 261. Зарегистрировано Управлением юстиции Бескарагайского района Департамента юстиции Восточно-Казахстанской области 22 октября 2018 года № 5-7-136. Утратило силу постановлением акимата Бескарагайского района области Абай от 27 сентября 2024 года № 297

**Сноска. Утратило силу постановлением акимата Бескарагайского района области Абай от 27.09.2024 № 297 (вводится в действие по истечении десяти календарных дней после дня его первого официального опубликования).**

Примечание РЦПИ.

В тексте документа сохранена пунктуация и орфография оригинала.

В соответствии с подпунктом 10) пункта 1 статьи 31 Закона Республики Казахстан от 23 января 2001 года "О местном государственном управлении и самоуправлении в Республике Казахстан", подпунктом 3) пункта 1 статьи 9 Закона Республики Казахстан от 20 февраля 2017 года "О пастбищах", акимат Бескарагайского района **ПОСТАНОВЛЯЕТ:**

1. Утвердить схему пастбищеоборотов на основании геоботанического обследования пастбищ по Бескарагайскому району согласно приложениям 1- 10.

2. Государственному учреждению "Аппарат акима Бескарагайского района" в установленном законодательством Республики Казахстан порядке обеспечить:

1) государственную регистрацию настоящего постановления в территориальном органе юстиции;

2) в течение десяти календарных дней со дня государственной регистрации настоящего постановления направление его копии в бумажном и электронном виде на казахском и русском языках в Республиканское государственное предприятие на праве хозяйственного ведения "Республиканский центр правовой информации" для официального опубликования и включения в Эталонный контрольный банк нормативных правовых актов Республики Казахстан;

3) в течение десяти календарных дней после государственной регистрации настоящего постановления направление его копии на официальное опубликование в периодические печатные издания, распространяемых на территории Бескарагайского района;

4) размещение настоящего постановления на интернет-ресурсе акима Бескарагайского района после его официального опубликования.

3. Контроль за исполнением настоящего постановления возложить на заместителя акима Бескарагайского района Борсукбаева Н.М.

4. Настоящее постановление вводится в действие по истечении десяти календарных дней после дня его первого официального опубликования.

*Аким Бескарагайского района*

*Д. Батырбаев*

Приложение 1 к постановлению акимата Бескарагайского района от 5 октября 2018 года №261

Схема пастбищеборотов по землям Бескарагайского сельского округа



- Условные обозначения:
- земли сельского округа используемые для выпаса скота населения
  - земли сельскохозяйственного назначения
  - 1 Не пастбищеборота
  - естественные и искусственные водоемы, места водопоя скота

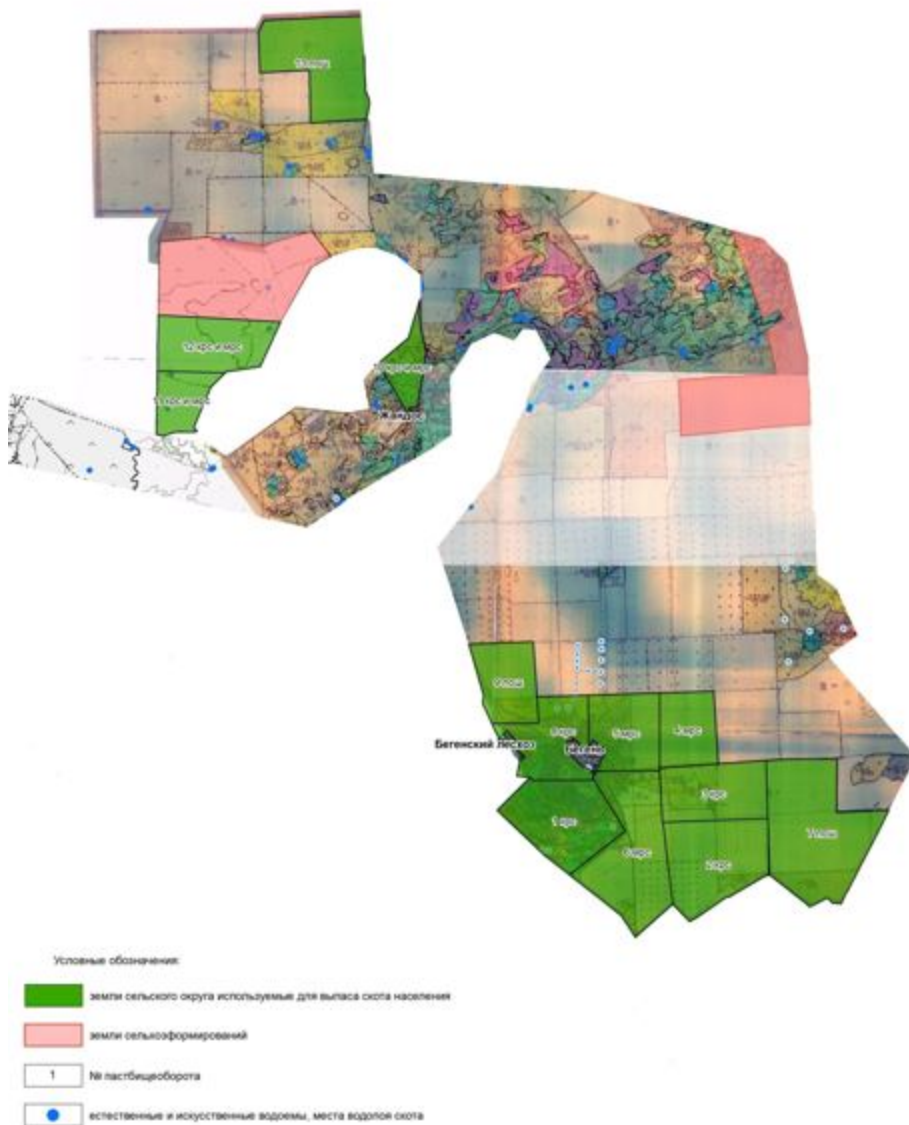
Приложение 2 к постановлению акимата Бескарагайского района от 5 октября 2018 года № 261

Схема пастбищеоборотов  
по землям Баскольского сельского округа



Приложение 3 к постановлению  
акимата Бескарагайского района  
от 5 октября 2018 года № 261

Схема пастбищеоборотов  
по землям Бегенского сельского округа



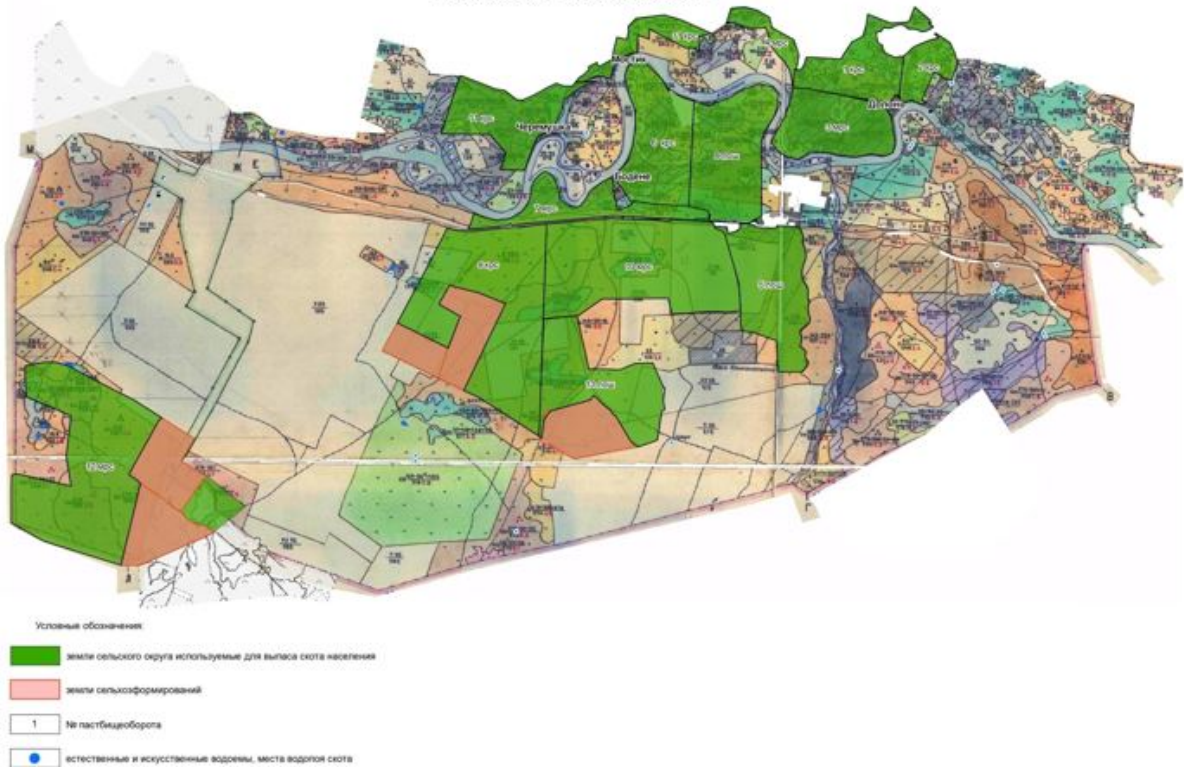
Приложение 4 к постановлению  
акимата Бескарагайского района  
от 5 октября 2018 года № 261

Схема пастбищеоборотов  
по землям Глуховского сельского округа



Приложение 5 к постановлению  
акимата Бескарагайского района  
от 5 октября 2018 года № 261

Схема пастбищеоборотов  
по землям Долонского сельского округа



Приложение 6 к постановлению

Схема пастбищеоборотов  
по землям Ерназаровского сельского округа

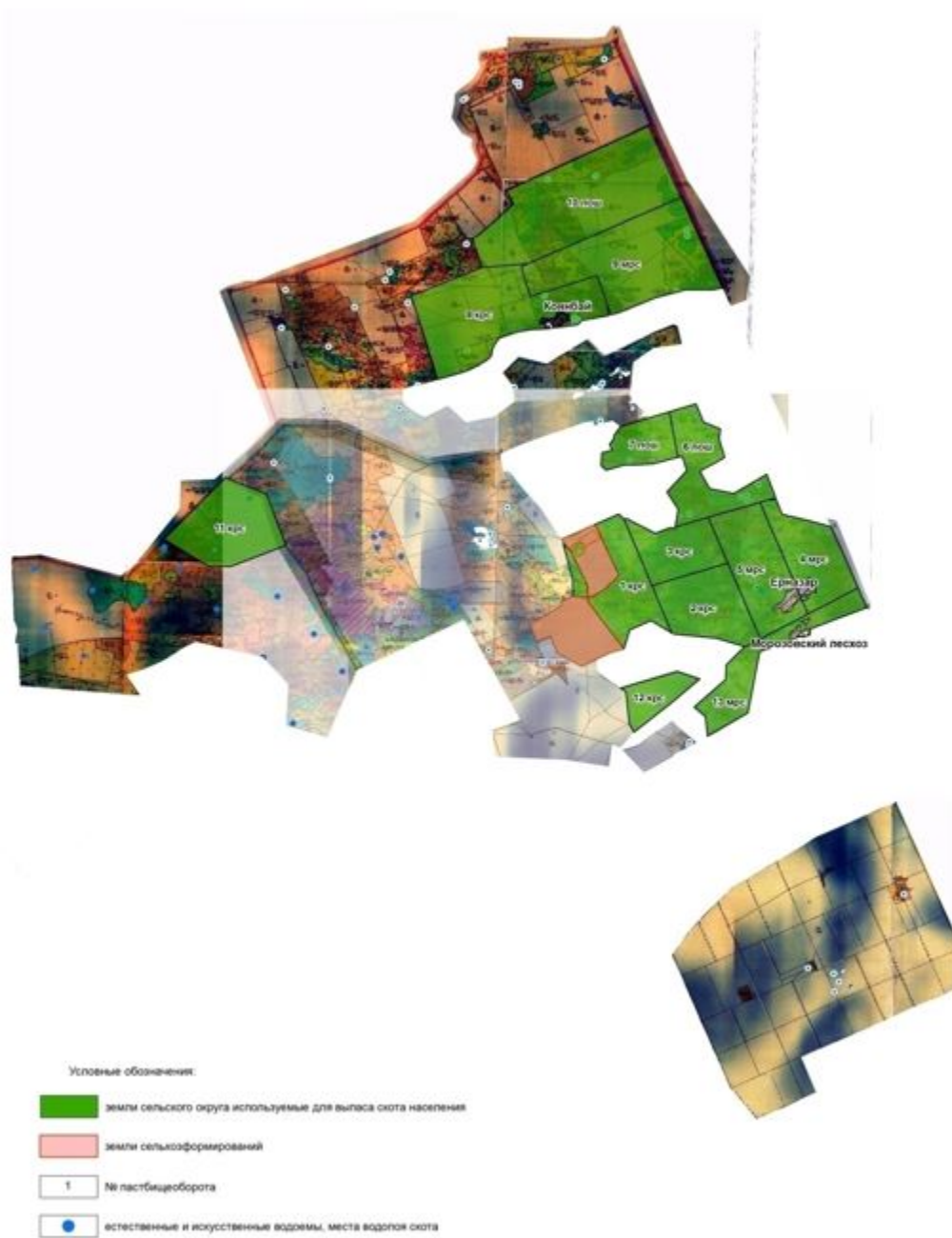
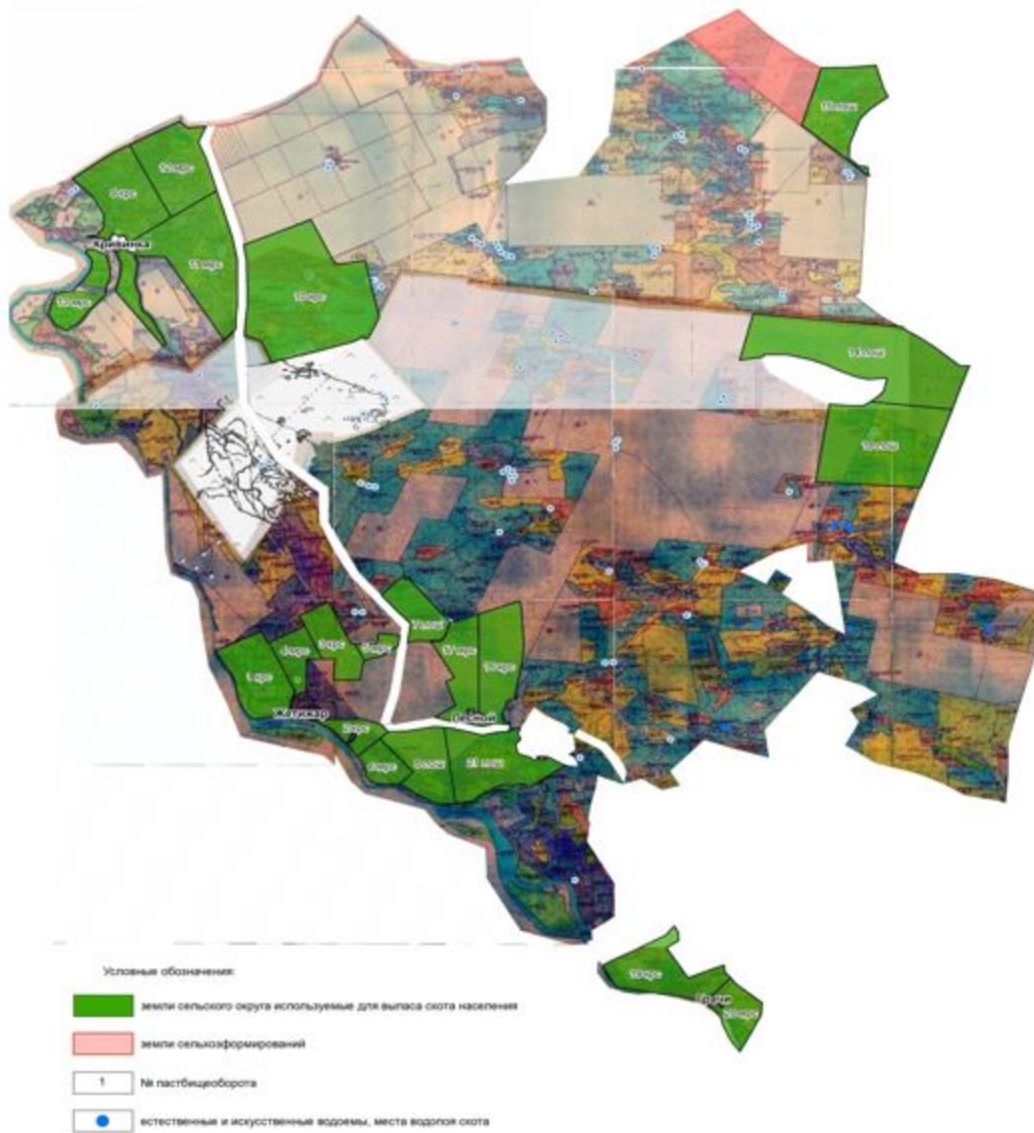
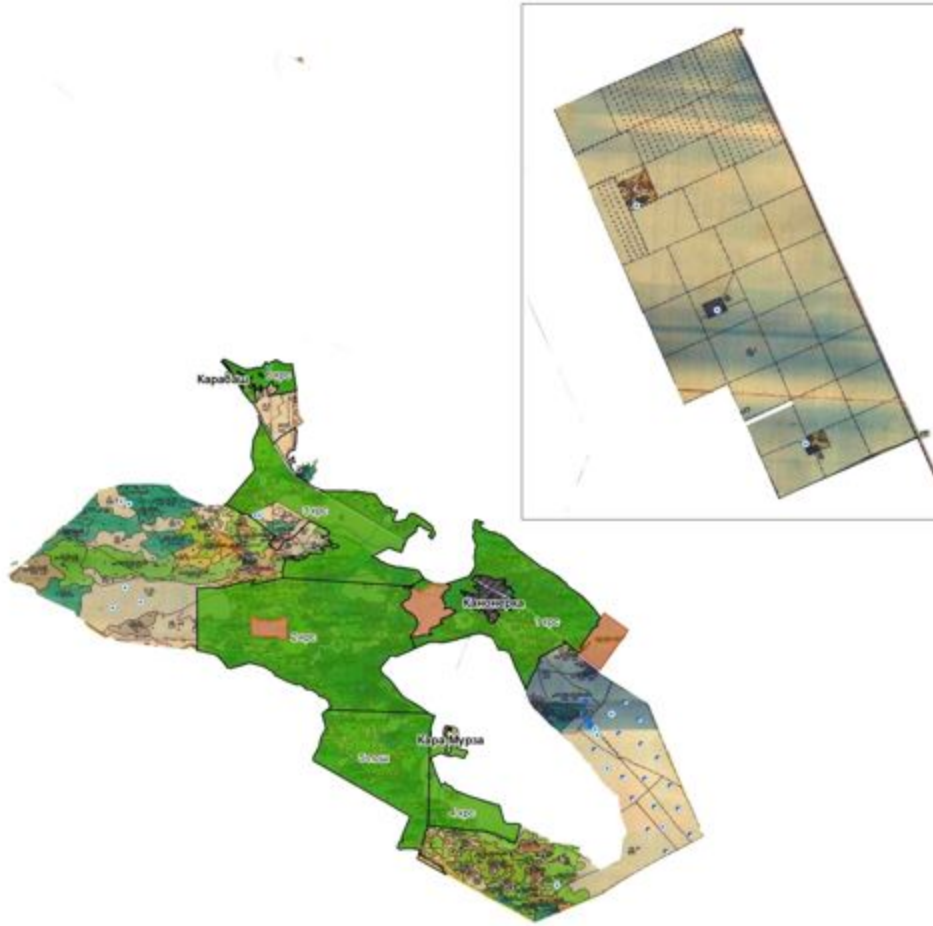


Схема пастбищеоборотов  
по землям Жетижарского сельского округа



Приложение 8 к постановлению  
акимата Бескарагайского района  
от 5 октября 2018 года № 261

Схема пастбищеоборотов  
по землям Капоперского сельского округа



- Условные обозначения:
- земли сельского округа используемые для выпаса скота населения
  - земли сельхозформирований
  - 1 Не пастбищеоборота
  - естественные и искусственные водремы, места водопоя скота

Приложение 9 к постановлению  
акимата Бескарагайского района  
от 5 октября 2018 года № 261





Схема пастбищеоборотов  
по землям М.Владимировского сельского округа

