

Об утверждении схемы пастбищеоборотов по Зыряновскому району

Утративший силу

Постановление акимата Зыряновского района Восточно-Казахстанской области от 10 декабря 2018 года № 438. Зарегистрировано Управлением юстиции Зыряновского района Департамента юстиции Восточно-Казахстанской области 20 декабря 2018 года № 5-12-178. Утратило силу - постановлением акимата района Алтай Восточно-Казахстанской области от 11 мая 2022 года № 185

Сноска. Утратило силу - постановлением акимата района Алтай Восточно-Казахстанской области от 11.05.2022 № 185 (вводится в действие по истечении десяти календарных дней после дня его первого официального опубликования).

Примечание РЦПИ.

В тексте документа сохранена пунктуация и орфография оригинала.

В соответствии с подпунктом 10) пункта 1 статьи 31 Закона Республики Казахстан от 23 января 2001 года "О местном государственном управлении и самоуправлении в Республике Казахстан", подпунктом 3) пункта 1 статьи 9 Закона Республики Казахстан от 20 февраля 2017 года "О пастбищах", акимат Зыряновского района ПОСТАНОВЛЯЕТ:

1. Утвердить схему пастбищеоборотов Зыряновского района Восточно-Казахстанской области на основании геоботанического обследования пастбищ согласно приложениям 1, 2, 3, 4, 5, 6 к настоящему постановлению.

2. Государственному учреждению "Отдел земельных отношений акимата Зыряновского района" в установленном законодательством порядке обеспечить:

1) государственную регистрацию настоящего постановления в Управлении юстиции Зыряновского района;

2) в течение десяти календарных дней после государственной регистрации настоящего постановления направление его на официальное опубликование;

3) размещение настоящего постановления на интернет-ресурсе акимата Зыряновского района;

4) принятие иных мер, вытекающих из настоящего постановления.

3. Контроль за исполнением настоящего постановления возложить на заместителя акима Зыряновского района Охременко С.В.

4. Настоящее постановление вводится в действие по истечении десяти календарных дней после дня его первого официального опубликования.

Аким Зыряновского района


Н. Токсеитов

Приложение 1 к Постановлению

Схема расположения пастбищ на территории административно-территориальной единицы в разрезе категорий земель, собственников земельных участков и землепользователей на основании правоудостоверяющих документов



Условные обозначения


 - пастбища предоставленные сельхозпроизводителям и физическим лицам для выпаса скота;

Приложение 2 к Постановлению
акимата Зырянского района
от 10 декабря 2018 года № 438

Приемлемые схемы пастбищеоборотов



Условные обозначения

 - пастбища предоставленные сельхозпроизводителям и физическим лицам для выпаса скота;

Приложение 3 к Постановлению
акимата Зыряновского района
от 10 декабря 2018 года № 438

Карта с обозначением внешних и внутренних границ и площадей пастбищ, в том числе сезонных, объектов пастбищной инфраструктуры



от А до Б – земли Российской Федерации;
от Б до В – земли Катон-Карагайского района;
от В до Г – земли Кокпектинского района;
от Г до Д – земли Уланского района;
от Д до Е – земли Глубоковского района;
от Е до А – земли города Риддер.

Условные обозначения


- пастбища предоставленные сельхозпроизводителям и физическим лицам для выпаса скота;
- водопой


Приложение 4 к Постановлению
акимата Зырянского района
от 10 декабря 2018 года № 438

Схема доступа пастбищепользователей к водоисточникам (озерам, рекам)



Условные обозначения

 - пастбища предоставленные сельхозпроизводителям и физическим лицам для выпаса скота;

 - доступ пастбищепользователей к водоисточникам

Приложение 5 к Постановлению
акимата Зыряновского района
от 10 декабря 2018 года № 438

Схема перераспределения пастбищ для размещения поголовья сельскохозяйственных животных физических и юридических лиц, у которых отсутствуют пастбища, и перемещения его на предоставляемые пастбища



Условные обозначения

- пастбища предоставленные сельхозпроизводителям и физическим лицам для выпаса скота;
- пастбища для размещения поголовья сельскохозяйственных животных физических лиц, у которых отсутствуют пастбища;
- пастбища для размещения поголовья сельскохозяйственных животных на отгонных пастбищах физических лиц, не обеспеченных пастбищами


Приложение 6 к Постановлению
акимата Зыряновского района
от 10 декабря 2018 года № 438


Схема размещения поголовья сельскохозяйственных животных на отгонных пастбищах физических и юридических лиц, не обеспеченных пастбищами

Зыряновский район



Условные обозначения

 - пастбища предоставленные сельхозпроизводителям и физическим лицам для выпаса скота;

 - размещение поголовья сельскохозяйственных животных на отгонных пастбищах физических и юридических лиц, не обеспеченных пастбищами