

Об утверждении схемы пастбищеоборотов на основании геоботанического обследования пастбищ по Катон-Карагайскому району

Постановление акимата Катон-Карагайского района Восточно-Казахстанской области от 16 июля 2018 года № 308. Зарегистрировано Управлением юстиции Катон-Карагайского района Департамента юстиции Восточно-Казахстанской области 30 июля 2018 года № 5-13-146

Примечание РЦПИ.

В тексте документа сохранена пунктуация и орфография оригинала.

В соответствии с подпунктом 10) пункта 1 статьи 31, пунктами 1, 2 статьи 37 Закона Республики Казахстан от 23 января 2001 года "О местном государственном управлении и самоуправлении в Республике Казахстан", подпунктом 3) пункта 1 статьи 9 Закона Республики Казахстан от 20 февраля 2017 года "О пастбищах", акимат Катон - Карагайского района ПОСТАНОВЛЯЕТ:

1. Утвердить схемы пастбищеоборотов на основании геоботанического обследования пастбищ по Катон - Карагайскому району, согласно приложениям 1, 2, 3, 4, 5, 6 к настоящему постановлению.

2. Государственному учреждению "Аппарат акима Катон - Карагайского района" в установленном законодательством Республики Казахстан порядке обеспечить:

1) государственную регистрацию настоящего постановления в территориальном органе юстиции;

2) в течение десяти календарных дней со дня государственной регистрации настоящего постановления акимата направление его копии в бумажном и электронном виде на казахском и русском языках в Республиканское государственное предприятие на праве хозяйственного ведения "Республиканский центр правовой информации" для официального опубликования и включения в Эталонный контрольный банк нормативных правовых актов Республики Казахстан;

3) в течение десяти календарных дней после государственной регистрации настоящего постановления направление его копии на официальное опубликование в периодические печатные издания, распространяемых на территории Катон-Карагайского района;

4) размещение настоящего постановления на интернет - ресурсе акимата Катон - Карагайского района после его официального опубликования.

3. Контроль за исполнением настоящего постановления возложить на заместителя акима района Е. Бексултанова.

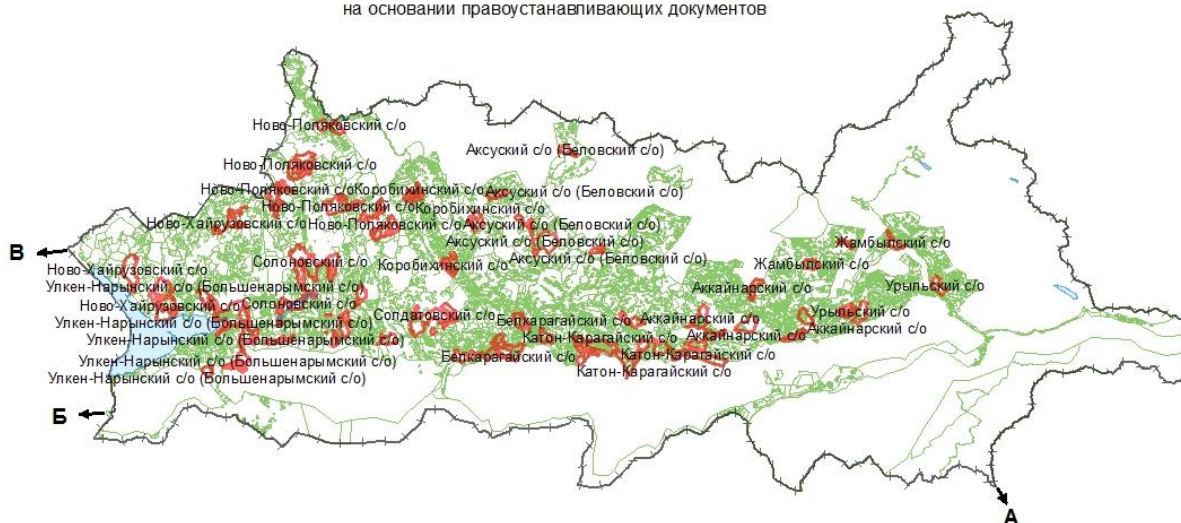
4. Настоящее постановление вводится в действие по истечении десяти календарных дней после дня его первого официального опубликования

Аким района

А. Нургожин

Приложение № 1
к постановлению
акимата Катон-Карагайского
района от 16 июля 2018 года
№ 308

Схема (карта)
расположения пастбищ на территории административно-территориальной единицы в разрезе категорий земель, собственников земельных участков и землепользователей на основании правоустанавливающих документов



Описания ограничения:

от А до Б - земли Курчумского района
от Б до В - земли Кокпектинского района
от В до Г - земли Зырянского района

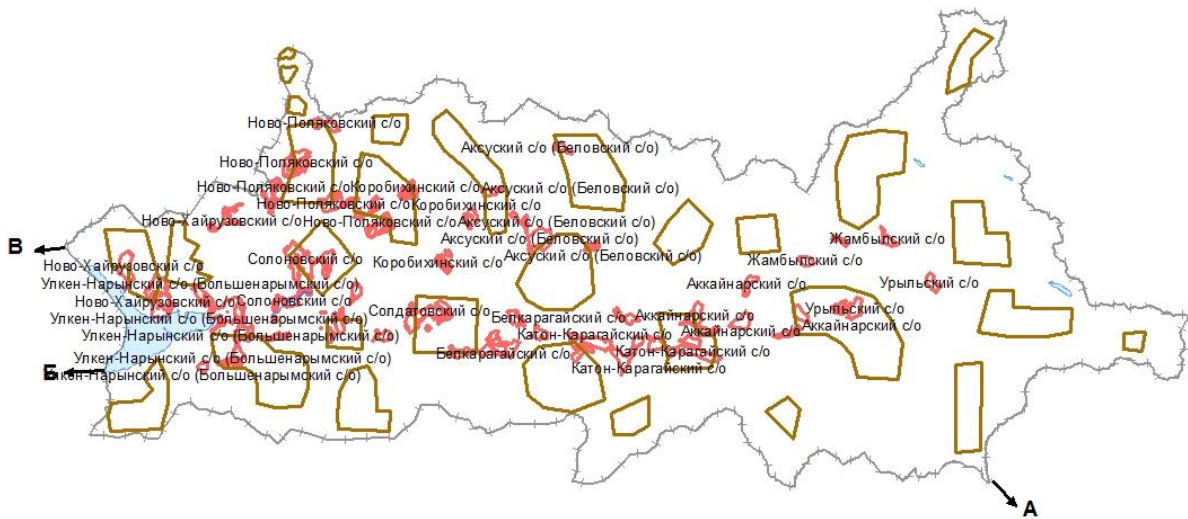
М. 1:900 000

Условные знаки и символы:

- Граница района
- Границы сельских округов
- Земельные участки

Приложение № 2
к постановлению
акимата Катон-Карагайского
района от 16 июля 2018 года
№ 308

Приемлемые схемы пастбищеоборотов



Описания ограничения:

от А до Б - земли Курчумского района
 от Б до В - земли Коклектинского района
 от В до Г - земли Зьяряновского района

М. 1:900 000

Условные знаки и символы:

- приемлемые схемы пастбищеоборотов
- Граница района
- Границы сельских округов

Приложение № 3
 к постановлению
 акимата Катон-Карагайского
 района от 16 июля 2018 года
 № 308

Карта
 с обозначением внешних и внутренних границ и
 площадей пастбищ, в том числе сезонных, объектов
 пастбищной инфраструктуры



Описания ограничения:

от А до Б - земли Курчумского района
 от Б до В - земли Коклектинского района
 от В до Г - земли Зьяряновского района

М. 1:900 000

Условные знаки и символы:

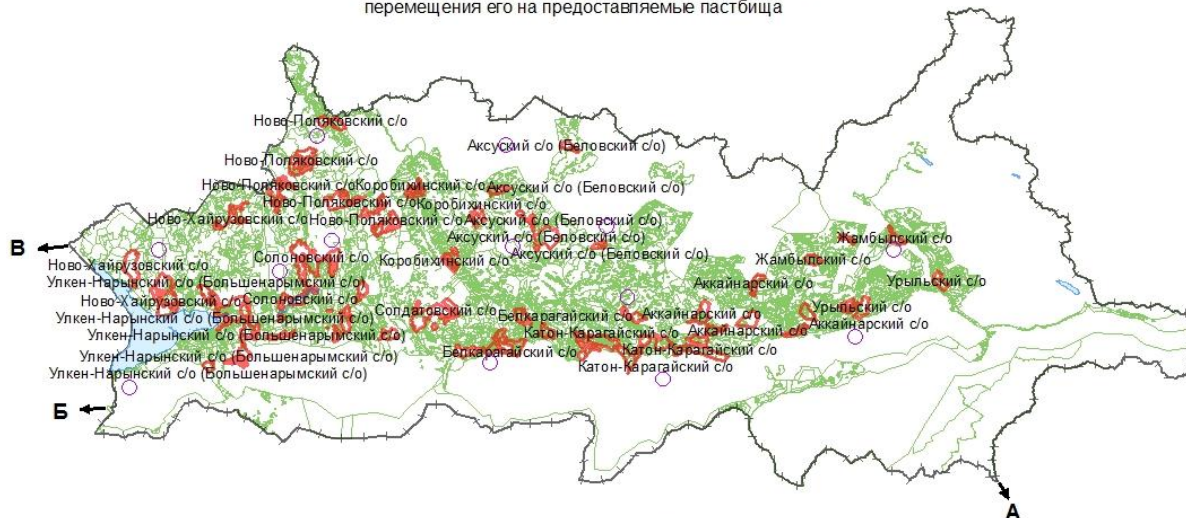
- Граница района
- Границы сельских округов
- Внешние и внутренние границы площадей и пастбищ, в том числе сезонных, объектов пастбищной инфраструктуры

Приложение № 4

Схема доступа пастбищепользователей к водоисточникам (озерам, рекам), составленную согласно норме потребления воды



**Схема
перераспределения пастбищ для размещения
поголовья сельскохозяйственных животных физических и
(или) юридических лиц, у которых отсутствуют пастбища, и
перемещения его на предоставляемые пастбища**



Описания ограничения:

от А до Б - земли Курчумского района
от Б до В - земли Кокпектинского района
от В до Г - земли Зырянского района

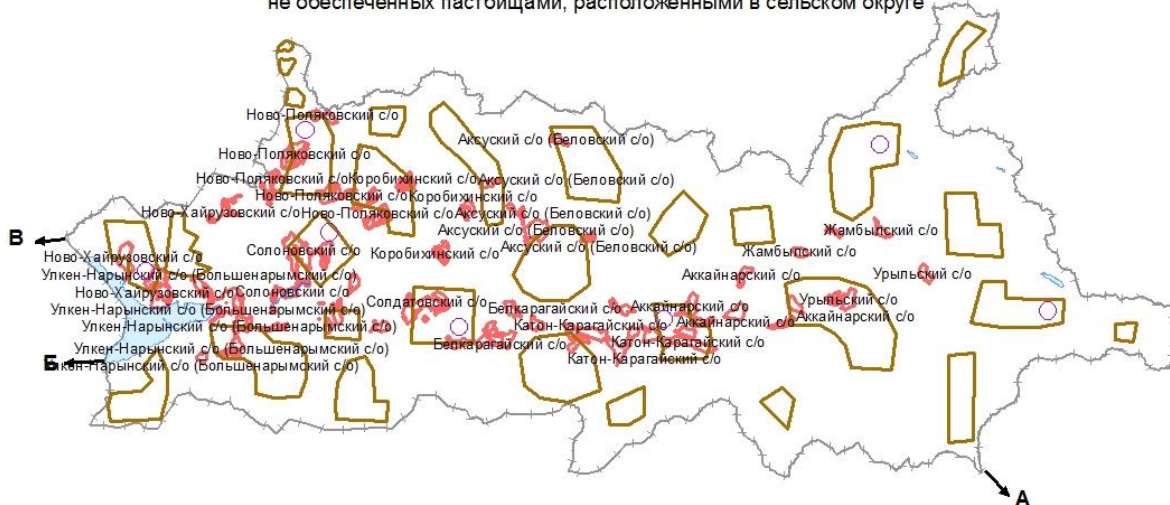
Условные знаки и символы:

- Граница района
- Границы сельских округов
- Схема перераспределения пастбищ для размещения поголовья сельскохозяйственных животных физических и (или) юридических лиц, у которых отсутствуют пастбища, и перемещения его на предоставляемые пастбища

М. 1:900 000

**Приложение № 6
к постановлению
акимата Катон-Карагайского
района от 16 июля 2018 года
№ 308**

**Схема
размещения поголовья сельскохозяйственных животных
на отгонных пастбищах физических и (или) юридических лиц,
не обеспеченных пастбищами, расположенными в сельском округе**



Описания ограничения:

от А до Б - земли Курчумского района
от Б до В - земли Кокпектинского района
от В до Г - земли Зырянского района

Условные знаки и символы:

- Граница района
- Границы сельских округов
- Схема размещения поголовья сельскохозяйственных животных на отгонных пастбищах физических и (или) юридических лиц, не обеспеченных пастбищами, расположенными при поселке, селе, сельском округе

М. 1:900 000

© 2012. РГП на ПХВ «Институт законодательства и правовой информации Республики Казахстан»
Министерства юстиции Республики Казахстан