

## Об утверждении схемы пастбищеоборотов на основании геоботанического обследования пастбищ по Урджарскому району

### *Утративший силу*

Постановление акимата Урджарского района Восточно-Казахстанской области от 21 сентября 2018 года № 454. Зарегистрировано Управлением юстиции Урджарского района Департамента юстиции Восточно-Казахстанской области 2 ноября 2018 года № 5-18-176. Утратило силу постановлением акимата Урджарского района области Абай от 19 ноября 2024 года № 256

**Сноска. Утратило силу постановлением акимата Урджарского района области Абай от 19.11.2024 № 256 (вводится в действие по истечении десяти календарных дней после дня его первого официального опубликования).**

### Примечание РЦПИ.

В тексте документа сохранена пунктуация и орфография оригинала.

В соответствии с подпунктом 10) пункта 1 статьи 31, пунктами 1, 2 статьи 37 Закона Республики Казахстан от 23 января 2001 года "О местном государственном управлении и самоуправлении в Республике Казахстан", с подпунктом 3) пункта 1 статьи 9 Закона Республики Казахстан от 20 февраля 2017 года "О пастбищах", акимат Урджарского района **ПОСТАНОВЛЯЕТ:**

1. Утвердить схемы пастбищеоборотов на основании геоботанического обследования пастбищ по Урджарскому району согласно приложениям 1, 2, 3, 4, 5, 6, к настоящему постановлению.

2. Государственному учреждению "Отдел земельных отношений Урджарского района" в установленном законодательством Республики Казахстан порядке обеспечить:

1) государственную регистрацию настоящего постановления в территориальном органе юстиции;

2) в течении десяти календарных дней со дня государственной регистрации настоящего постановления акимата направление его копии в бумажном и электронном виде на казахском и русском языках в Республиканское государственное предприятие на праве хозяйственного ведения "Республиканский центр правовой информации" для официального опубликования и включения в Эталонный контрольный банк нормативных правовых актов Республики Казахстан";

3) в течении десяти календарных дней после государственной регистрации настоящего постановления направление его копии на официальное

опубликование в периодические печатные издания, распространяемых на территории Урджарского района;

4) размещение настоящего постановления на интернет-ресурсе акимата Урджарского района после его официального опубликования.

3. Контроль за исполнением настоящего постановления оставляю за собой.

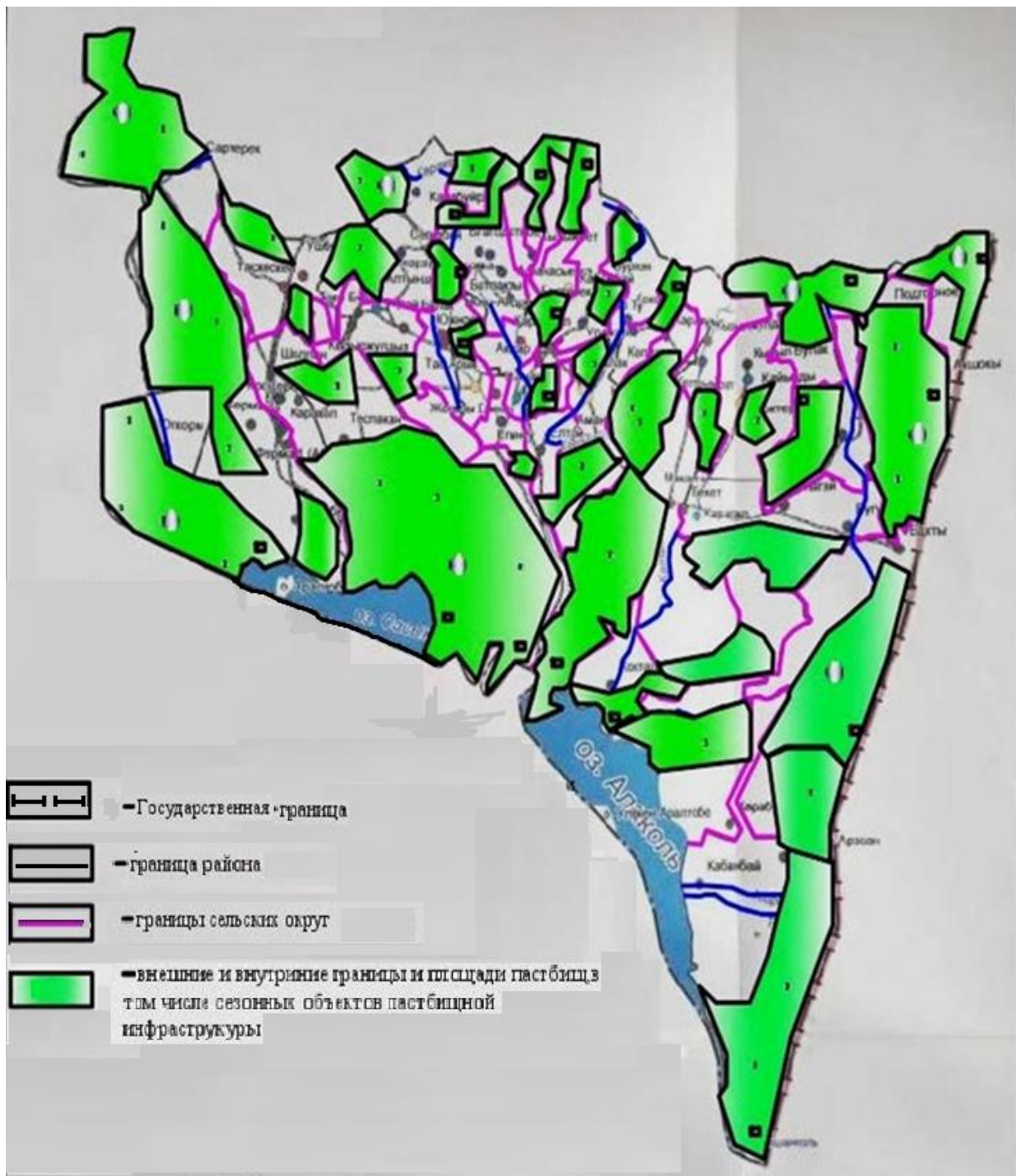
4. Настоящее постановление вводится в действие по истечении десяти календарных дней после дня его первого официального опубликования.

*Исполняющий обязанности акима района*

*Д. Хамитов*

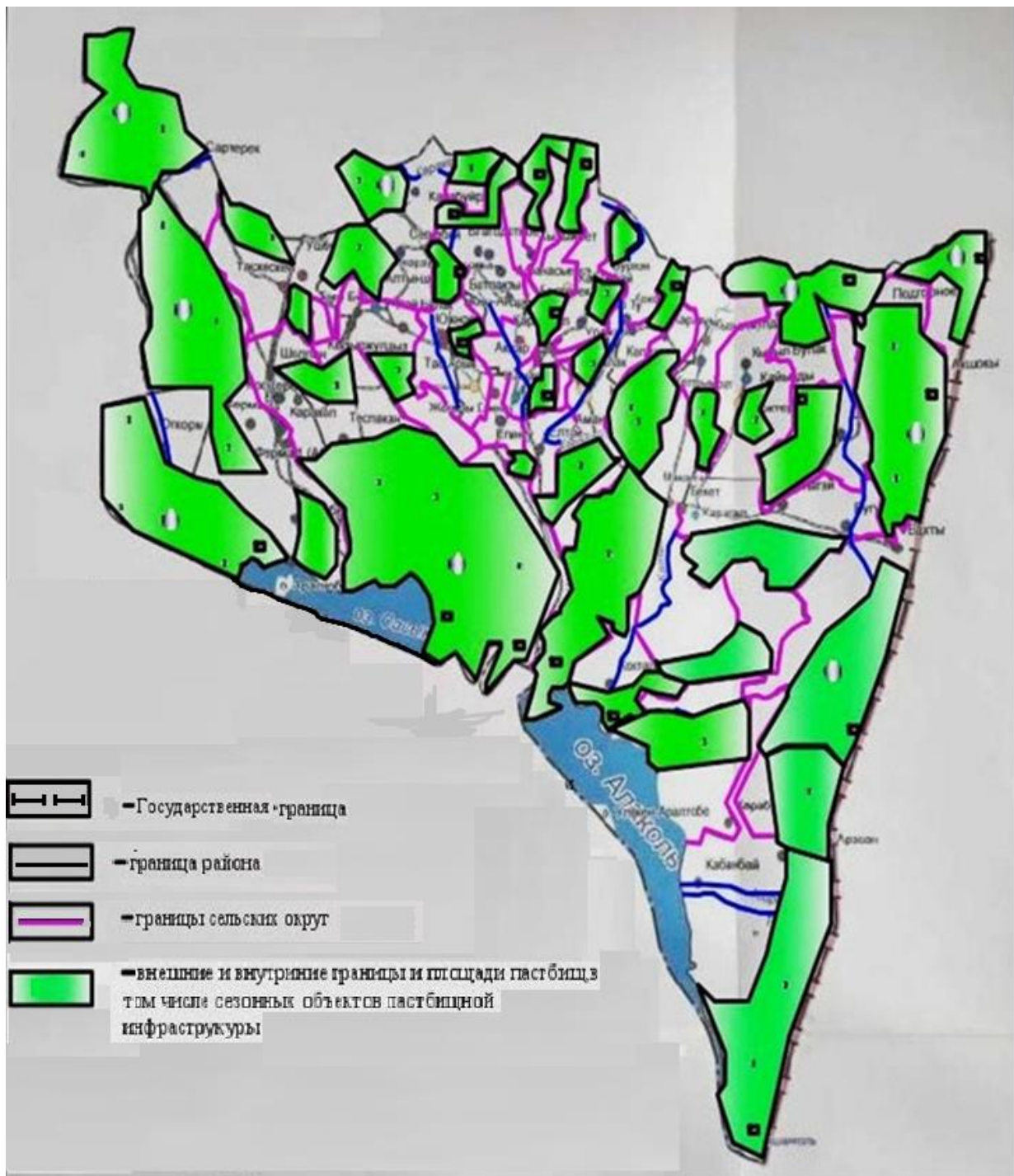
Приложение № 1  
к постановлению акимата  
Урджарского района  
"Об утверждении схемы  
пастбищеоборотов на основании  
геоботанического обследования  
пастбищ по Урджарскому  
району

**Схема (карта) расположения пастбищ на территории единицы в разрезе категории земель, собственников земельных участков и землепользователей на пастбищах и их использованию на основании правоустанавливающих документов**



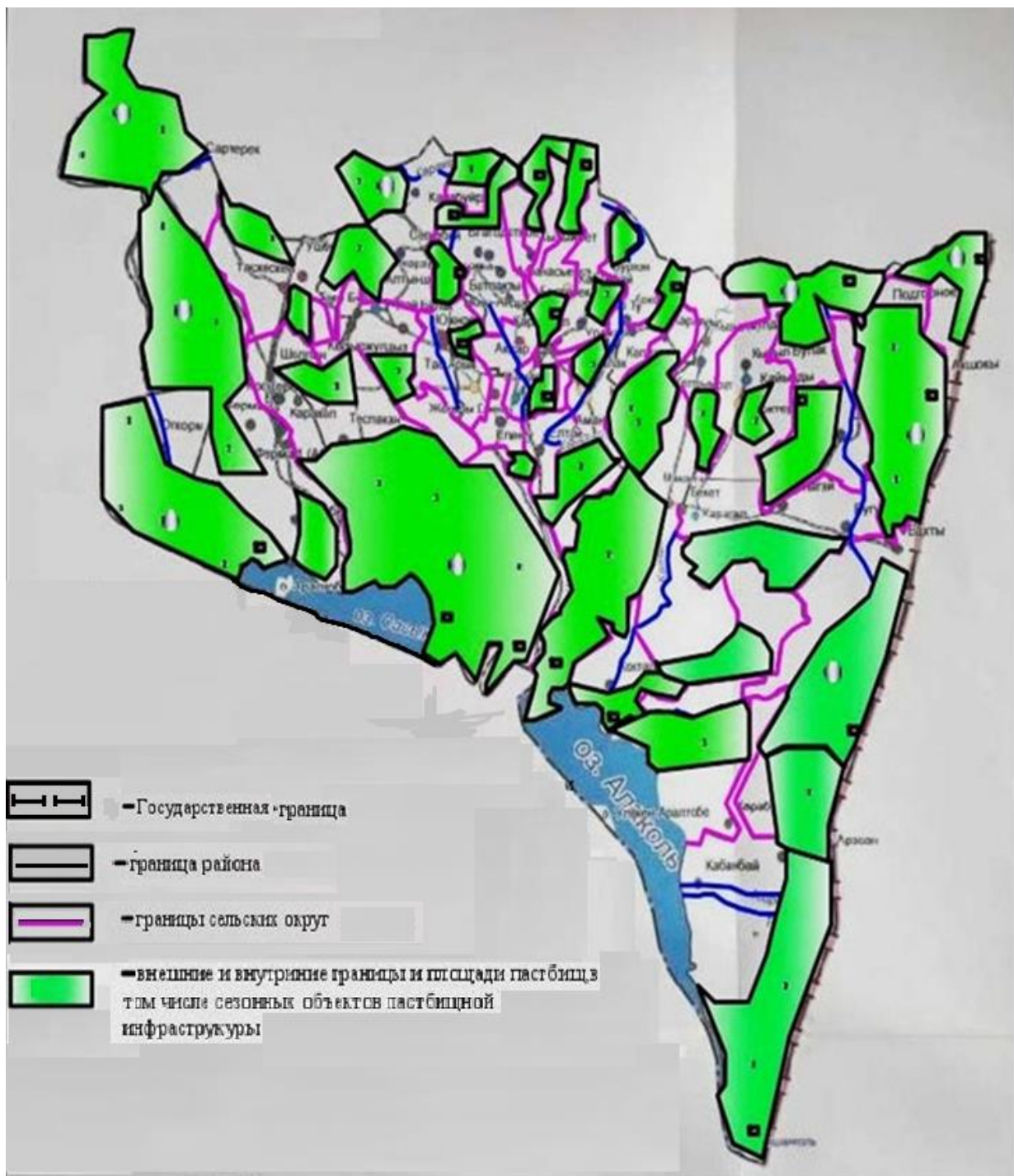
Приложение № 2  
 к постановлению акимата  
 Урджарского района  
 "Об утверждении схемы  
 пастбищеоборотов на основании  
 геоботанического обследования  
 пастбищ по Урджарскому  
 району

**Приемлемые схемы пастбищеоборотов**



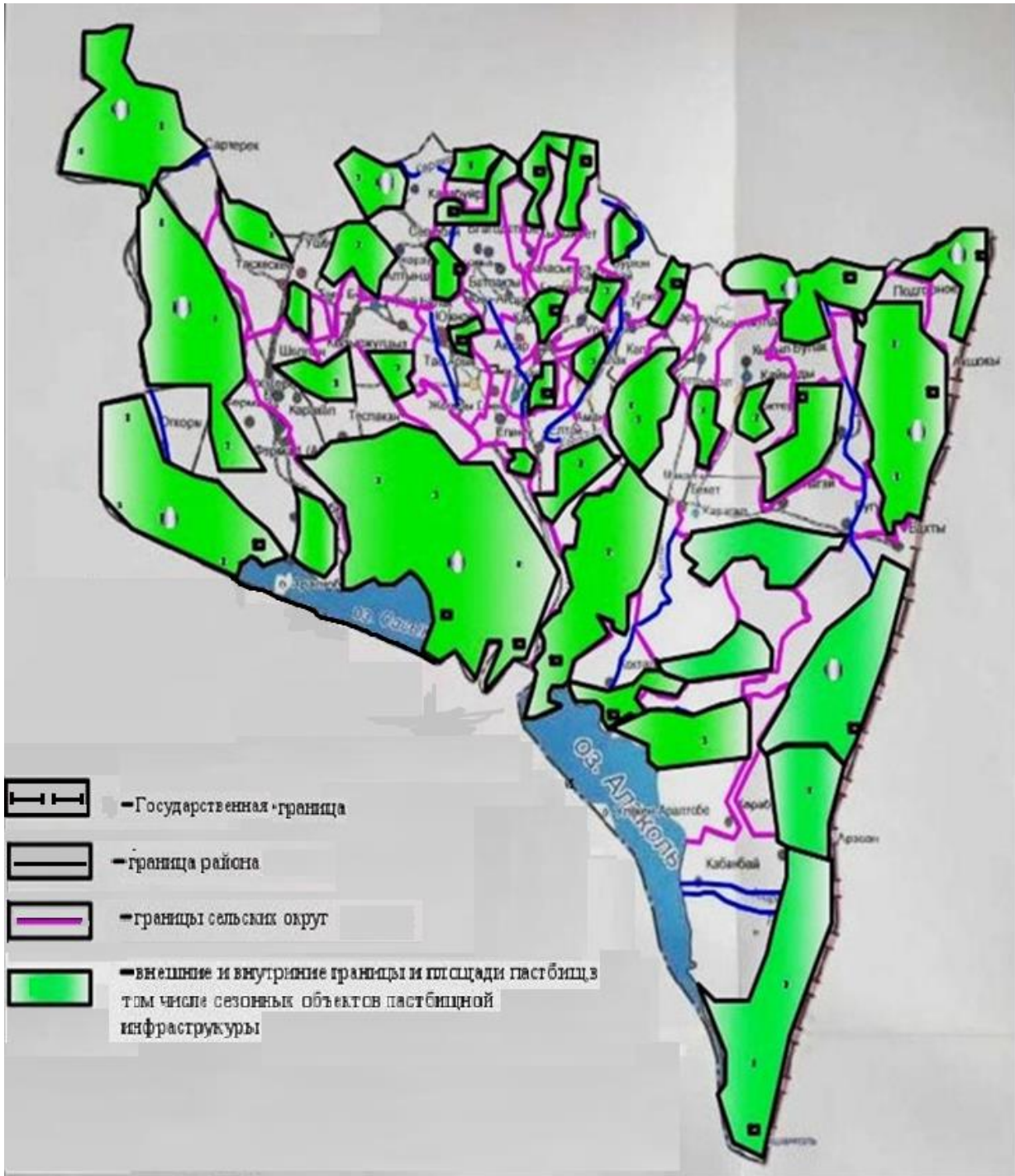
Приложение № 3  
 к постановлению акимата  
 Урджарского района  
 "Об утверждении схемы  
 пастбищеоборотов на основании  
 геоботанического обследования  
 пастбищ по Урджарскому  
 району

Схема (карта) с обозначением внешних и внутренних границ и площадей пастбищ, в том числе сезонных, объектов пастбищной инфраструктуры



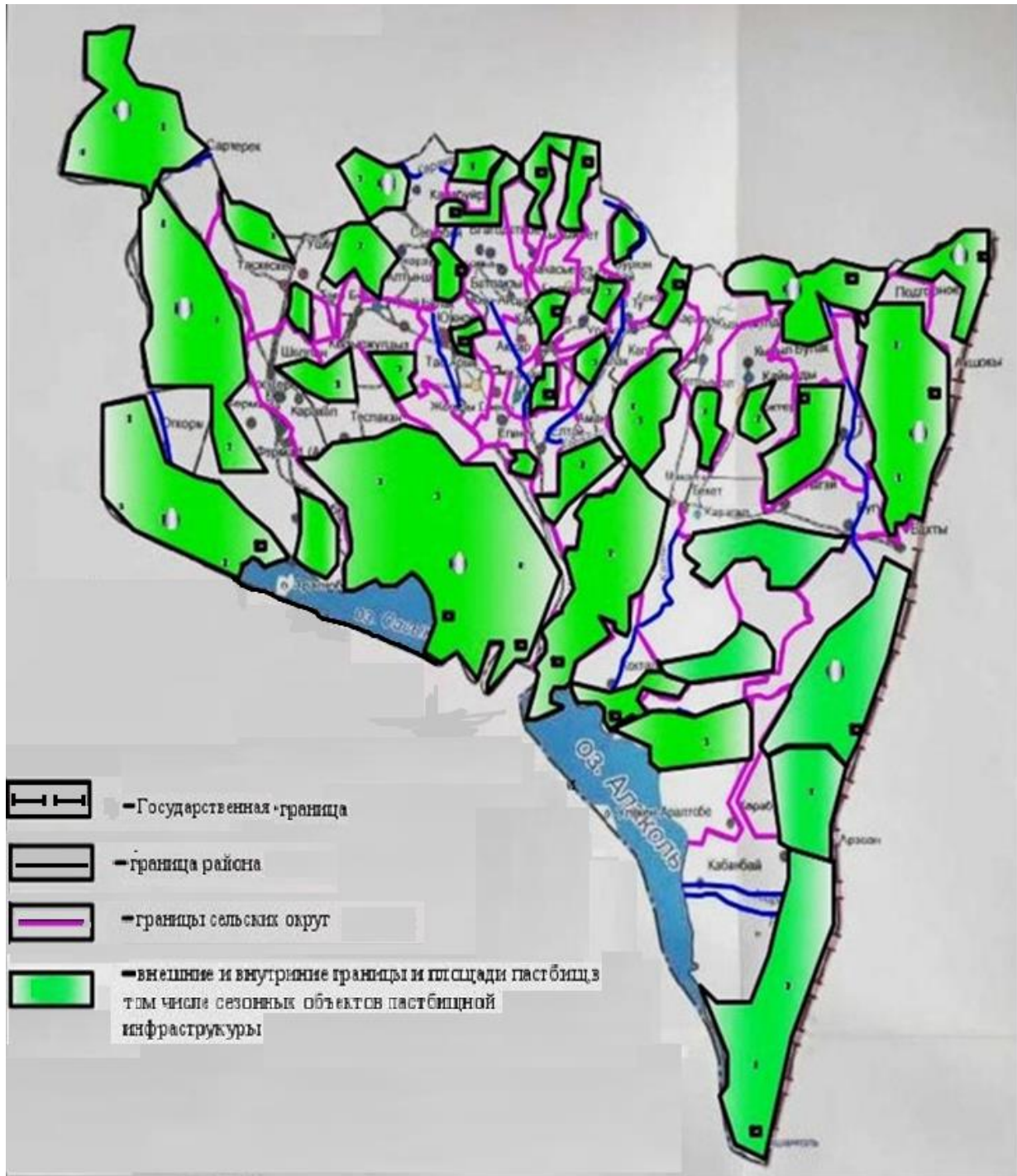
Приложение № 4  
 к постановлению акимата  
 Урджарского района  
 "Об утверждении схемы  
 пастбищеоборотов на основании  
 геоботанического обследования  
 пастбищ по Урджарскому  
 району

Схема доступа пастбищепользователей к водоисточникам (озерам, рекам, прудам, копаням, оросительным или обводнительным каналам, трубчатым или шахтным колодцам), составленную согласно норме потребления воды



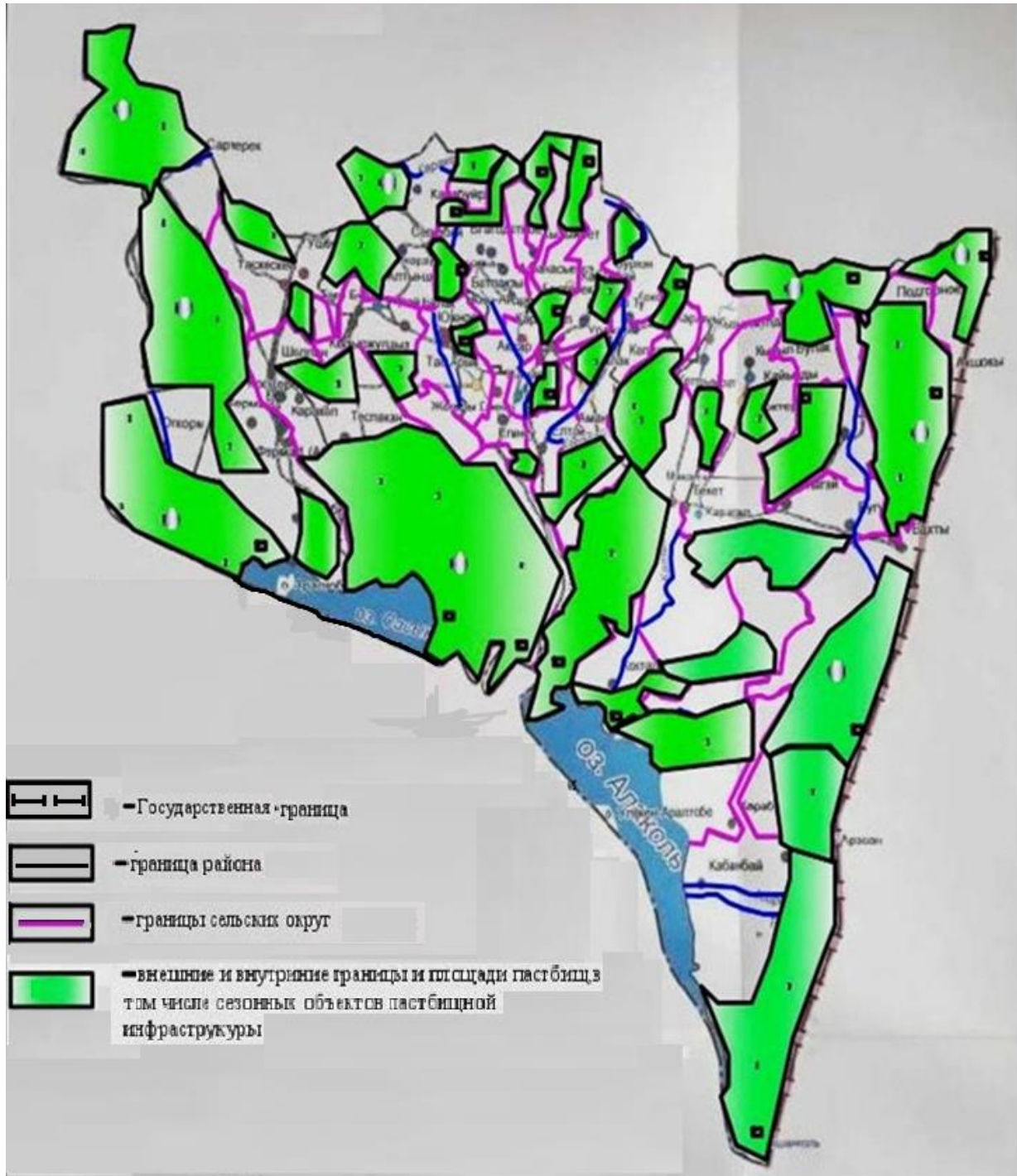
Приложение № 5  
к постановлению акимата  
Урдзарского района  
"Об утверждении схемы  
пастбищеоборотов на основании

**Схема перераспределения пастбищ для размещения поголовья сельскохозяйственных животных физических и (или) юридических лиц, у которых отсутствуют и перемещения его на предоставляемые пастбища**



Урджарского района  
"Об утверждении схемы  
пастбищеоборотов на основании  
геоботанического обследования  
пастбищ по Урджарскому  
району

**Схема размещения поголовья сельскохозяйственных животных на отгонных пастбищах физических и (или) юридических лиц, не обеспеченных пастбищами, расположенными в сельском округе**





© 2012. РГП на ПХВ «Институт законодательства и правовой информации Республики Казахстан»  
Министерства юстиции Республики Казахстан