

Об утверждении схемы пастбищеоборотов на основании геоботанического обследования пастбищ по Акжаикскому району

Утративший силу

Постановление акимата Акжаикского района Западно-Казахстанской области от 10 декабря 2018 года № 340. Зарегистрировано Департаментом юстиции Западно-Казахстанской области 11 декабря 2018 года № 5426. Утратило силу постановлением акимата Акжаикского района Западно-Казахстанской области от 6 июня 2024 года № 143

Сноска. Утратило силу постановлением акимата Акжаикского района Западно-Казахстанской области от 06.06.2024 № 143 (вводится в действие по истечении десяти календарных дней после дня его первого официального опубликования).

В соответствии с Земельным Кодексом Республики Казахстан от 20 июня 2003 года, Законами Республики Казахстан от 23 января 2001 года "О местном государственном управлении и самоуправлении в Республике Казахстан", от 20 февраля 2017 года "О пастбищах", акимат Акжаикского района ПОСТАНОВЛЯЕТ:

1. Утвердить схему пастбищеоборотов на основании геоботанического обследования пастбищ по Акжаикскому району согласно приложению к настоящему постановлению.

2. Руководителю аппарата акима района (Умитов Е.) обеспечить государственную регистрацию данного постановления в органах юстиции, его официальное опубликование в Эталонном контрольном банке нормативных правовых актов Республики Казахстан и в средствах массовой информации.

3. Контроль за исполнением настоящего постановления возложить на заместителя акима района Шиниязова Т.

4. Настоящее постановление вводится в действие со дня первого официального опубликования.











Аким района

К.Айтмухамбетов

Приложение к постановлению
акимата Акжаикского района от
10 декабря 2018 года № 340

Схема пастбищеоборотов на основании геоботанического обследования пастбищ по Акжаикскому району



-  - граница района;
-  - граница сельского округа;
-  - земельные участки землепользователей по учету;
-  - приемлемые схемы пастбищеоборотов;
-  - внешние и внутренние границы площадей и пастбищ, в том числе сезонные, объектов пастбищной инфраструктуры;
-  - доступ пастбищепользователей к водоисточникам (озерам, рекам, прудам, копаням, оросительным или обводнительным каналам, трубчатым или шахтным колодцам);
-  - схема перераспределения пастбищ для размещения поголовья сельскохозяйственных животных физических и (или) юридических лиц, у которых отсутствуют пастбища и перемещения его на предоставляемые пастбища;
-  - светло-каштановый;
-  - каштановый;
-  - светло-желтый.

Примечание: расшифровка аббревиатуры:
с/о – сельский округ.

© 2012. РГП на ПХВ «Институт законодательства и правовой информации Республики Казахстан»
Министерства юстиции Республики Казахстан