

Об утверждении схемы пастбищеоборотов на основании геоботанического обследования пастбищ по Жангалинскому району

Утративший силу

Постановление акимата Жангалинского района Западно-Казахстанской области от 11 октября 2018 года № 185. Зарегистрировано Департаментом юстиции Западно-Казахстанской области 13 ноября 2018 года № 5403. Утратило силу постановлением акимата Жангалинского района Западно-Казахстанской области от 2 августа 2024 года № 165.

Сноска. Утратило силу постановлением акимата Жангалинского района Западно-Казахстанской области от 02.08.2024 № 165 (вводится в действие по истечении десяти календарных дней после дня его первого официального опубликования).

В соответствии с Земельным Кодексом Республики Казахстан от 20 июня 2003 года, Законами Республики Казахстан "О местном государственном управлении и самоуправлении в Республике Казахстан" от 23 января 2001 года, "О пастбищах" от 20 февраля 2017 года, акимат Жангалинского района **ПОСТАНОВЛЯЕТ:**

1. Утвердить схему пастбищеоборотов на основании геоботанического обследования пастбищ по Жангалинскому району, согласно приложению к настоящему постановлению.

2. Руководителю аппарата акима района (А. Карменов) обеспечить государственную регистрацию данного постановления в органах юстиции, его официальное опубликование в Эталонном контрольном банке нормативных правовых актов Республики Казахстан.

3. Контроль за исполнением настоящего постановления возложить на заместителя акима А. Мукамбетжанова.

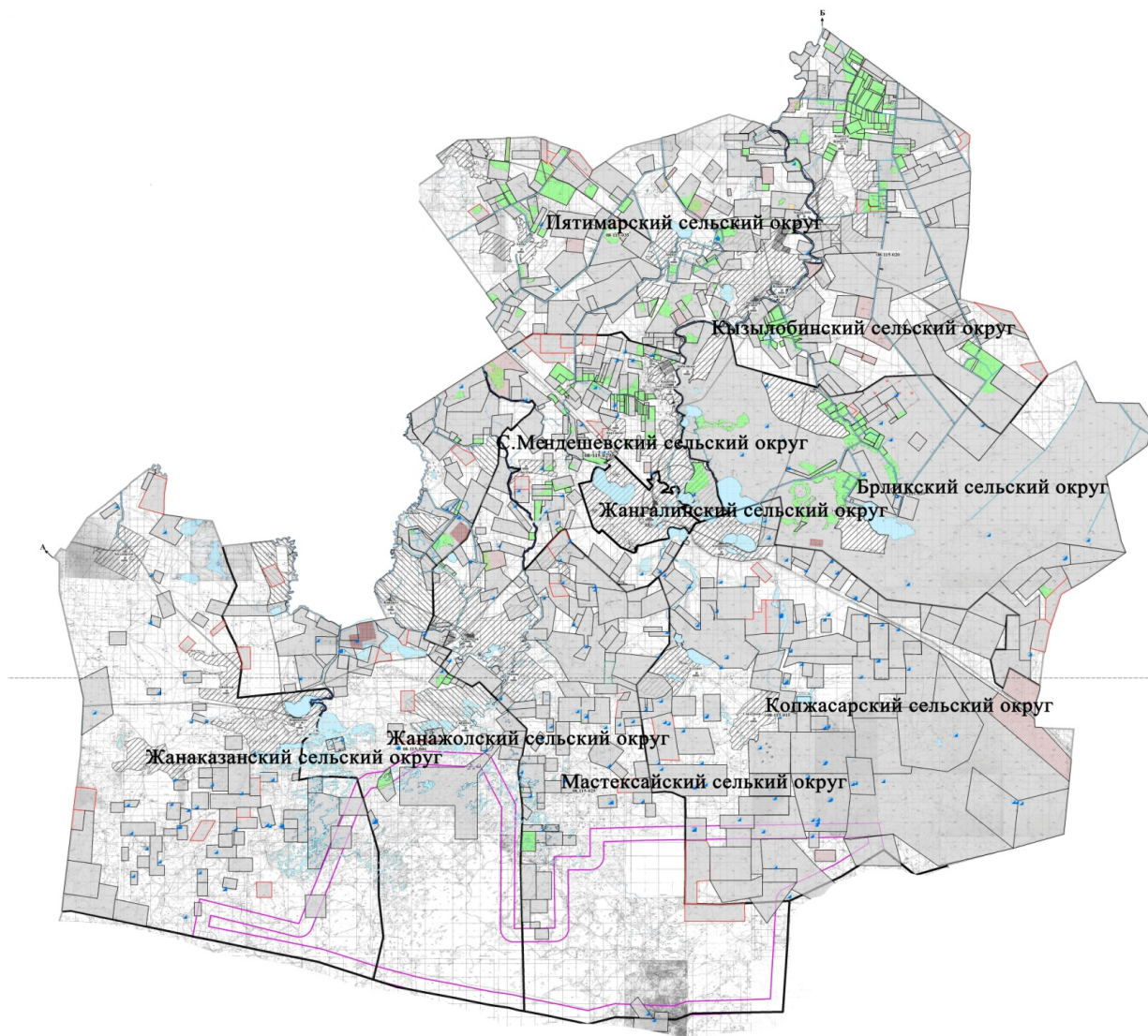
4. Настоящее постановление вводится в действие со дня первого официального опубликования.
























Аким района

Н. Карагойшин

Приложение
к постановлению акимата
Жангалинского района от
11 октября 2018 года № 185

Схема пастбищеоборотов на основании геоботанического обследования пастбищ по Жангалинскому району



	-	центр района
	-	центр населенного пункта
	-	граница района
	-	граница сельских округов
	-	землепользователи по учету
	-	землепользователи по мониторингу
	-	населенный пункт
	-	земли населенного пункта
	-	земельные участки в землях запаса
	-	пашни
	-	залежь
	-	сенокос
	-	пастбище
	-	неудовлетворительное пастбище
	-	другие водные источники
	-	степные дороги
	-	овраг
	-	степные дороги
	-	шоссе
	-	дамбы
	-	трубные колодцы требующие капитальный ремонт
	-	отремонтированные шахтные колодцы
	-	шахтные колодцы требующие капитальный ремонт