

## Об утверждении схемы пастбищеоборотов на основании геоботанического обследования пастбищ по Жанибекскому району

### *Утративший силу*

Постановление акимата Жанибекского района Западно-Казахстанской области от 27 декабря 2018 года № 229. Зарегистрировано Департаментом юстиции Западно-Казахстанской области 27 декабря 2018 года № 5479. Утратило силу постановлением акимата Жанибекского района Западно-Казахстанской области от 13 сентября 2024 года № 126

**Сноска. Утратило силу постановлением акимата Жанибекского района Западно-Казахстанской области от 13.09.2024 № 126 (вводится в действие по истечении десяти календарных дней после дня его первого официального опубликования).**

В соответствии с Земельным Кодексом Республики Казахстан от 20 июня 2003 года, Законами Республики Казахстан от 23 января 2001 года "О местном государственном управлении и самоуправлении в Республике Казахстан", от 20 февраля 2017 года "О пастбищах", акимат Жанибекского района **ПОСТАНОВЛЯЕТ:**

1. Утвердить схему пастбищеоборотов на основании геоботанического обследования пастбищ по Жанибекскому району согласно приложению к настоящему постановлению.

2. Руководителю аппарата акима района (А.Мулдагалиев) обеспечить государственную регистрацию данного постановления в органах юстиции, его официальное опубликование в Эталонном контрольном банке нормативных правовых актов Республики Казахстан и в средствах массовой информации.

3. Контроль за исполнением настоящего постановления возложить на заместителя акима района Б.Менешова.

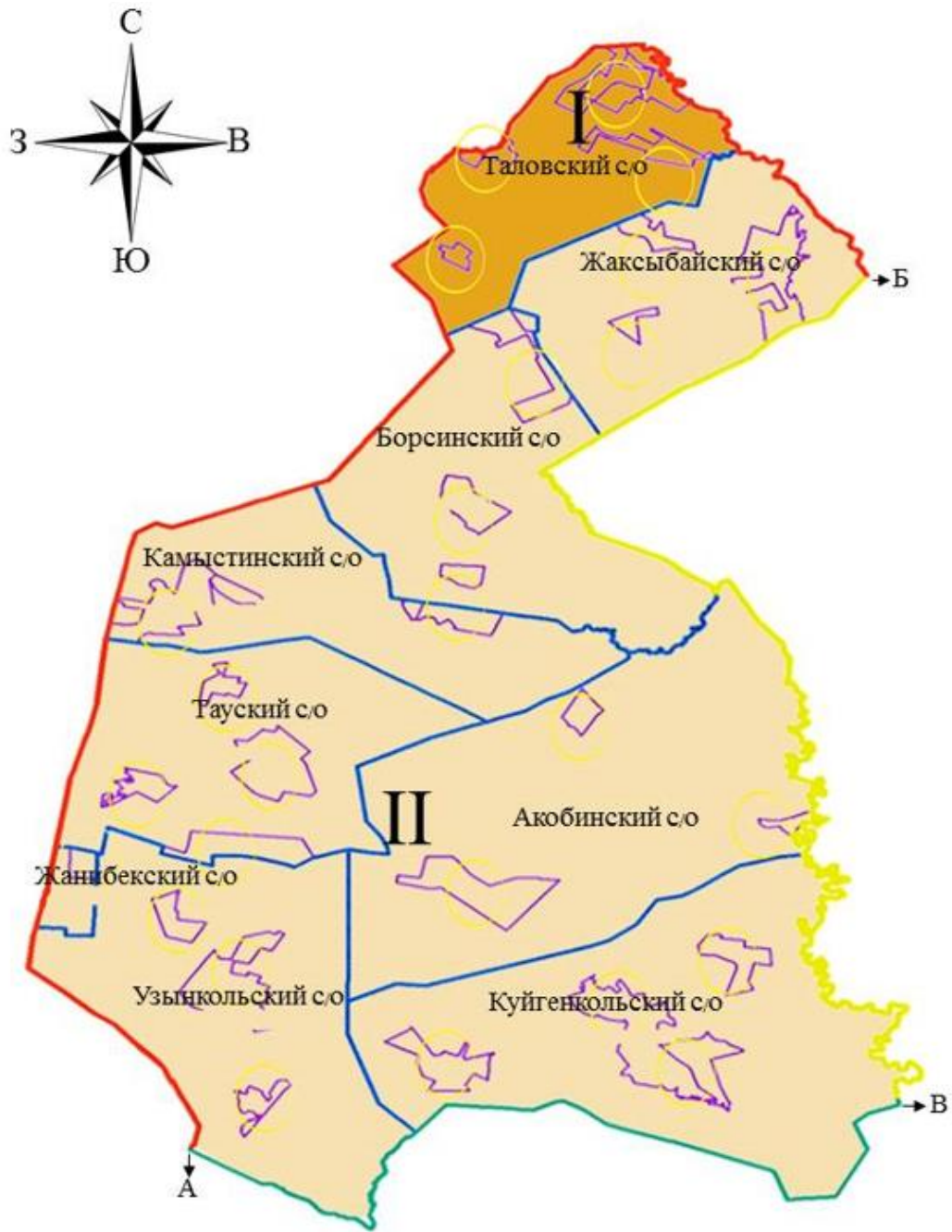
4. Настоящее постановление вводится в действие со дня первого официального опубликования.







*Аким района*

*А.Сафималиев*

Приложение  
к постановлению акимата  
Жанибекского района  
№ 229 от 27 декабря 2018 года

**Схема пастбищеоборотов на основании геоботанического обследования пастбищ по Жанибекскому району**



-  - граница района;
-  - граница сельских округов;
-  - приемлемые схемы пастбищеоборотов;
-  - земельные участки землепользователей по учету;
-  - каштановый;
-  - светло-каштановый.

Примечание: расшифровка аббревиатуры:  
с/о – сельский округ.