

Об утверждении Плана по управлению пастбищами и их использованию по Чингирлаускому району на 2018-2019 годы

Утративший силу

Решение Чингирлауского районного маслихата Западно-Казахстанской области от 20 февраля 2018 года № 20-1. Зарегистрировано Департаментом юстиции Западно-Казахстанской области 3 марта 2018 года № 5074. Утратило силу решением Чингирлауского районного маслихата Западно-Казахстанской области от 12 октября 2018 года № 31-2

Сноска. Утратило силу решением Чингирлауского районного маслихата Западно-Казахстанской области от 12.10.2018 № 31-2 (вводится в действие со дня первого официального опубликования).

В соответствии с Законами Республики Казахстан от 20 февраля 2017 года "О пастбищах" и от 23 января 2001 года "О местном государственном управлении и самоуправлении в Республике Казахстан" Чингирлауский районный маслихат **РЕШИЛ:**

1. Утвердить План по управлению пастбищами и их использованию по Чингирлаускому району на 2018-2019 годы согласно приложению к настоящему решению.

2. Руководителю аппарата Чингирлауского районного маслихата (С.Шагиров) обеспечить государственную регистрацию настоящего решения в органах юстиции, его официальное опубликование в Эталонном контрольном банке нормативных правовых актов Республики Казахстан и в средствах массовой информации.

3. Настоящее решение вводится в действие со дня первого официального опубликования.

*Председатель сессии
Секретарь маслихата*

*Г.Бисегалиева
Г.Волкогон*

Утвержден
решением Чингирлауского
районного маслихата
от 20 февраля 2018 года № 20-1

План по управлению пастбищами и их использованию по Чингирлаускому району на 2018-2019 годы

Настоящий План по управлению пастбищами и их использованию по Чингирлаускому району на 2018-2019 годы (далее – План) разработан в

соответствии с Законами Республики Казахстан от 20 февраля 2017 года "О пастбищах", от 23 января 2001 года "О местном государственном управлении и самоуправлении в Республике Казахстан", приказом Заместителя Премьер-Министра Республики Казахстан - Министра сельского хозяйства Республики Казахстан от 24 апреля 2017 года № 173 "Об утверждении Правил рационального использования пастбищ" (зарегистрирован в Министерстве юстиции Республики Казахстан 28 апреля 2017 года № 15090), приказом Министра сельского хозяйства Республики Казахстан от 14 апреля 2015 года № 3-3/332 "Об утверждении предельно допустимой нормы нагрузки на общую площадь пастбищ" (зарегистрирован в Министерстве юстиции Республики Казахстан 15 мая 2015 года № 11064).

План принимается в целях рационального использования пастбищ, устойчивого обеспечения потребности в кормах и предотвращения процессов деградации пастбищ.

План содержит:

1) схему (карту) расположения пастбищ на территории административно-территориальной единицы в разрезе категорий земель, собственников земельных участков и землепользователей на основании правоустанавливающих документов, согласно приложению 1 к настоящему Плану;

2) приемлемые схемы пастбищеоборотов, согласно приложению 2 к настоящему Плану;

3) карту с обозначением внешних и внутренних границ и площадей пастбищ, в том числе сезонных, объектов пастбищной инфраструктуры, согласно приложению 3 к настоящему Плану;

4) схему доступа пастбище пользователей к водоисточникам (озерам, рекам, прудам, копаням, оросительным или обводнительным каналам, трубчатым или шахтным колодцам), составленную согласно норме потребления воды, согласно приложению 4 к настоящему Плану;

5) схему перераспределения пастбищ для размещения поголовья сельскохозяйственных животных физических и (или) юридических лиц, у которых отсутствуют пастбища, и перемещения его на предоставляемые пастбища, согласно приложению 5 к настоящему Плану;

6) схему размещения поголовья сельскохозяйственных животных на отгонных пастбищах физических и (или) юридических лиц, не обеспеченных пастбищами, расположенными в селе, сельском округе, согласно приложению 6 к настоящему Плану;

7) календарный график по использованию пастбищ, устанавливающий сезонные маршруты выпаса и передвижения сельскохозяйственных животных, согласно приложению 7 к настоящему Плану;

8) иные требования, необходимые для рационального использования пастбищ на соответствующей административно-территориальной единице.

План принят с учетом сведений о состоянии геоботанического обследования пастбищ, сведений о ветеринарно-санитарных объектах, данных о численности поголовья сельскохозяйственных животных с указанием их владельцев – пастбище пользователей, физических и (или) юридических лиц, данных о количестве гуртов, отар, табунов, сформированных по видам и половозрастным группам сельскохозяйственных животных, сведений о формировании поголовья сельскохозяйственных животных для выпаса на отгонных пастбищах, особенностей выпаса сельскохозяйственных животных на культурных и аридных пастбищах, сведений о сервитутах для прогона скота и иных данных, предоставленных государственными органами, физическими и (или) юридическими лицами.

По административно-территориальному делению в Чингирлауском районе имеются 8 сельских округов, 25 сельских населенных пунктов.

Общая площадь территории Чингирлауского района 722989 га, из них пастбищные земли – 445634 га.

По категориям земли подразделяются на:

земли сельскохозяйственного назначения – 185363 га;

земли населенных пунктов – 123000 га;

земли промышленности, транспорта, связи, для нужд космической деятельности, обороны, национальной безопасности и иного несельскохозяйственного назначения – 1542 га;

земли водного фонда – 320 га;

земли запаса – 385386 га.

Климат района резкоконтинентальный, зима сравнительно холодная, лето жаркое и засушливое. Среднегодовая температура воздуха в январе – -15; -35°С, в июле +25; +40°С. Средний размер осадков составляет – 30 мм, а годовой - 214 мм.

Растительный покров района разнообразный, включает примерно 124 видов. Самые распространенные из них белополынно-типчаковые и полынно-житняковые пустынные травы. Почвы светло-каштановые, на юге встречаются пески и солончаковые земли. Толщина плодородной почвы 40-50 см.

В районе действуют 3 ветеринарных пунктов и 12 скотомогильников.

В настоящее время в Чингирлауском районе насчитывается крупного рогатого скота 23351 голов, мелкого рогатого скота 30667 голов, 4791 голов лошадей.

Для обеспечения сельскохозяйственных животных по Чингирлаускому району имеются всего 445634 га пастбищных угодий. В черте населенного пункта числится 117292 га пастбищ, в землях запаса имеются 194488 га пастбищных угодий.

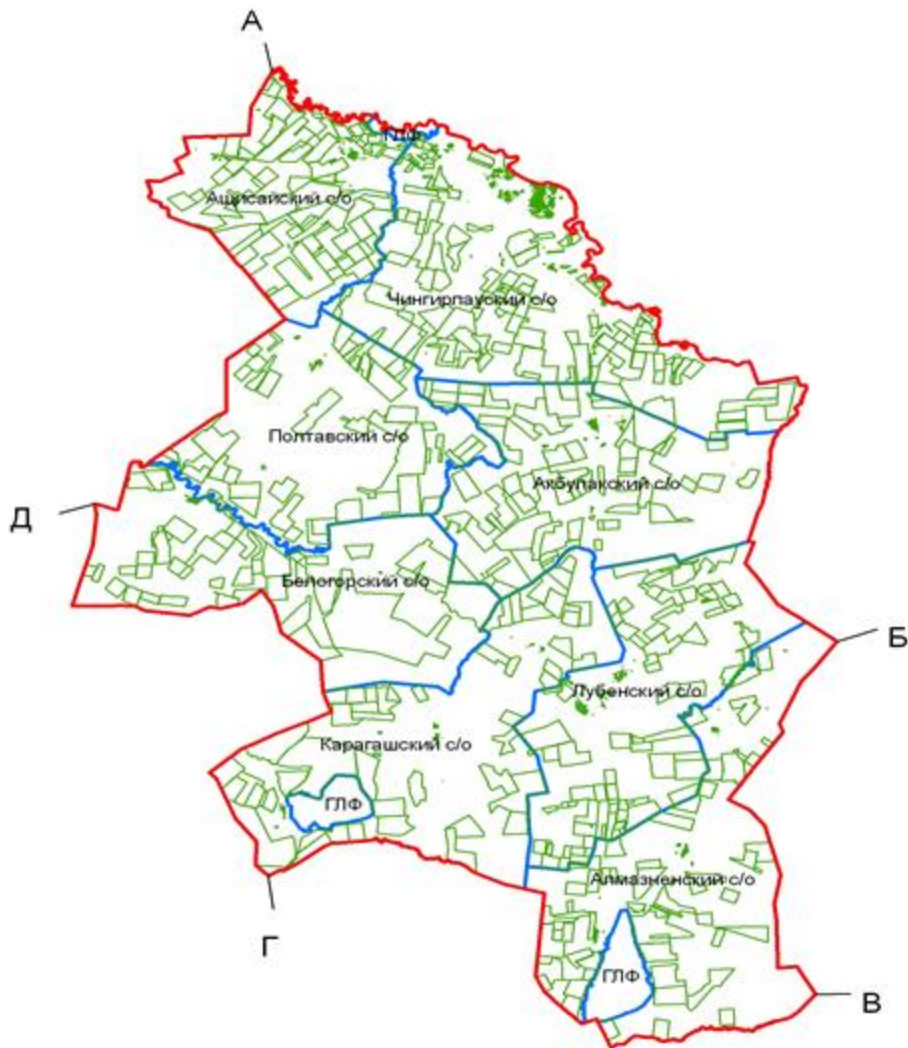
В районе в связи с ростом поголовья скота на личных подворьях нехватка пастбищных угодий не зарегистрировано.

Вместе с тем, в будущем для обеспечения сельскохозяйственных животных ветеринарно – санитарными объектами по району необходимо запланировать строительство места для купания, а также строительство пунктов осеменения в сельских округах таких как: Акбулакский, Алмазненский, Ащисайский, Белогорский, Карагашский, Лубенский, Полтавский, Чингирлауский.

Приложение 1
к Плану по управлению
пастбищами и их
использованию
по Чингирлаускому району
на 2018-2019 годы

Схема (карта)




**расположения пастбищ на территории административно –
территориальной единицы в разрезе категорий земель, собственников
земельных участков и землепользователей на основании
правоустанавливающих документов**



ОПИСАНИЕ ОГРАНИЧЕНИЯ :

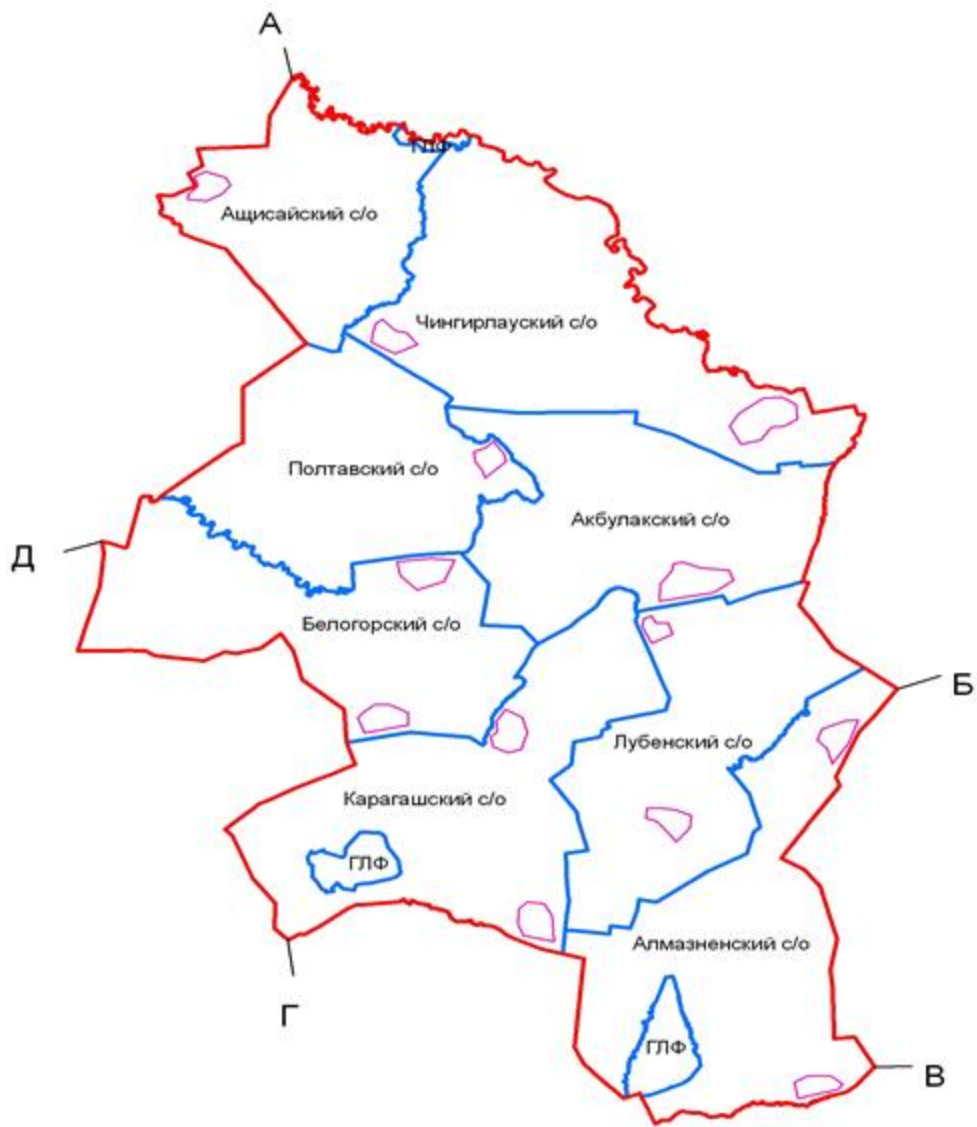
от А до Б граница РФ (Оренбургская область)
от Б до В земли Актыобинской области
от В до Г земли Каратобинского района
от Г до Д земли Сырымского района
от Д до А земли Бурлинского района

УСЛОВНЫЕ ЗНАКИ И СИМВОЛЫ:

-  Граница района
-  Граница сельских округов
-  Схема (карта) расположения пастбищ на территории административно – территориальной единицы в разрезе категорий земель, собственников земельных участков и землепользователей на основании правоустанавливающих документов

Приложение 2
к Плану по управлению
пастбищами и их
использованию
по Чингирлаускому району
на 2018-2019 годы

Приемлемые схемы пастбищеоборотов



ОПИСАНИЕ ОГРАНИЧЕНИЯ :

от А до Б граница РФ (Оренбургская область)
от Б до В земли Актыбинской области
от В до Г земли Каратобинского района
от Г до Д земли Сырымского района
от Д до А земли Бурлинского района

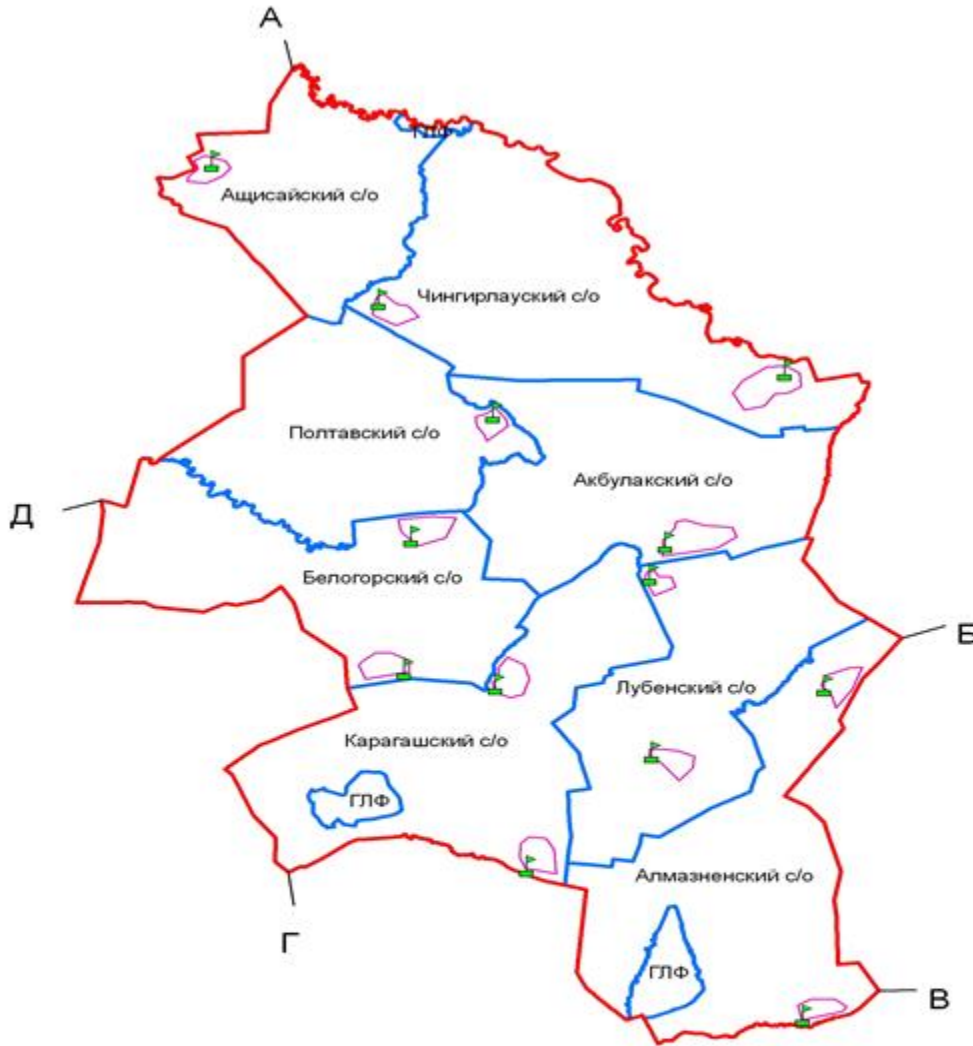
УСЛОВНЫЕ ЗНАКИ И СИМВОЛЫ:

	Граница района
	Граница сельских округов
	Приемлемые схемы пастбищеоборотов

Приложение 3
к Плану по управлению
пастбищами и их
использованию
по Чингирлаускому району
на 2018-2019 годы

Карта

с обозначением внешних и внутренних границ и площадей пастбищ, в том числе сезонных, объектов пастбищной инфраструктуры



ОПИСАНИЕ ОГРАНИЧЕНИЯ :

от А до Б граница РФ (Оренбургская область)
от Б до В земли Актюбинской области
от В до Г земли Каратобинского района
от Г до Д земли Сырымского района
от Д до А земли Бурлинского района

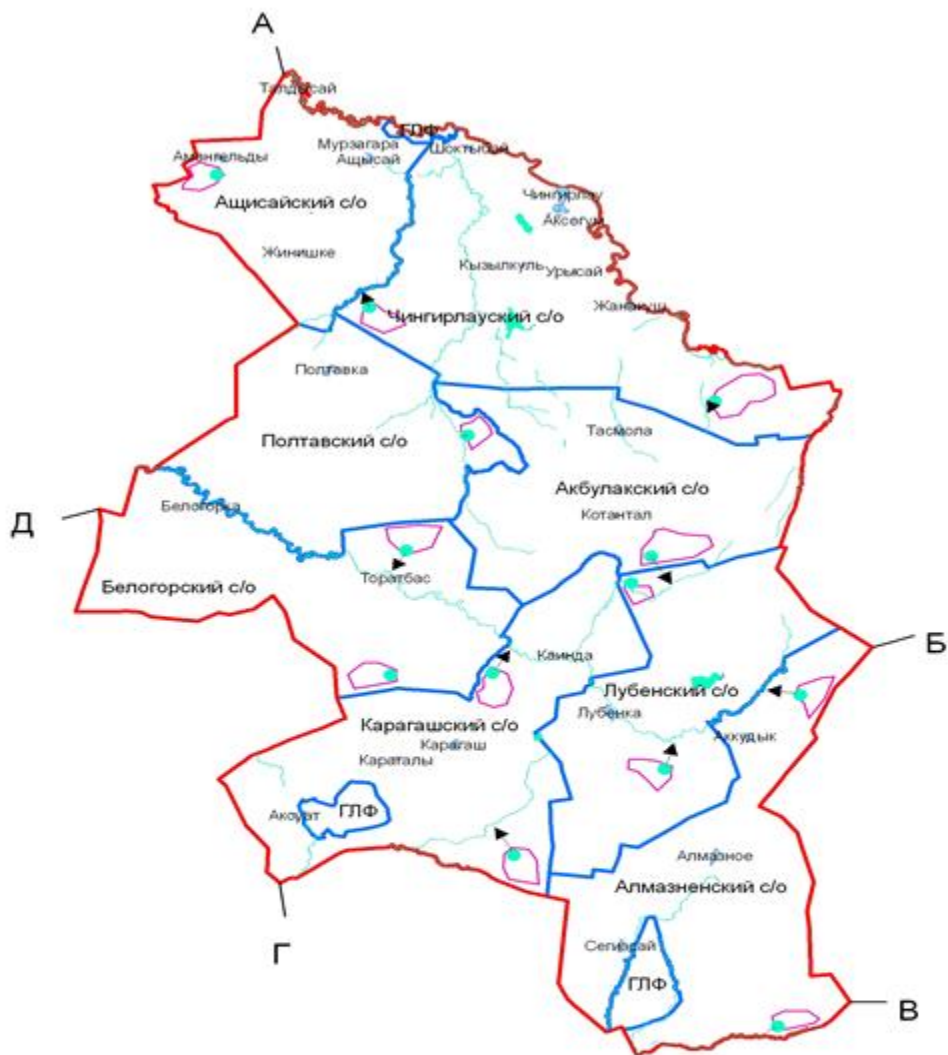
УСЛОВНЫЕ ЗНАКИ И СИМВОЛЫ:

	Граница района
	Граница сельских округов
	Карта с обозначением внешних и внутренних границ и площадей пастбищ, в том числе сезонных, объектов пастбищной инфраструктуры

Приложение 4
к Плану по управлению
пастбищами и их
использованию
по Чингирлаускому району
на 2018-2019 годы

Схема




доступа пастбищепользователей к водоисточникам (озерам, рекам, прудам, копаням, оросительным или обводнительным каналам, трубчатым или шахтным колодцам), составленную согласно норме потребления воды



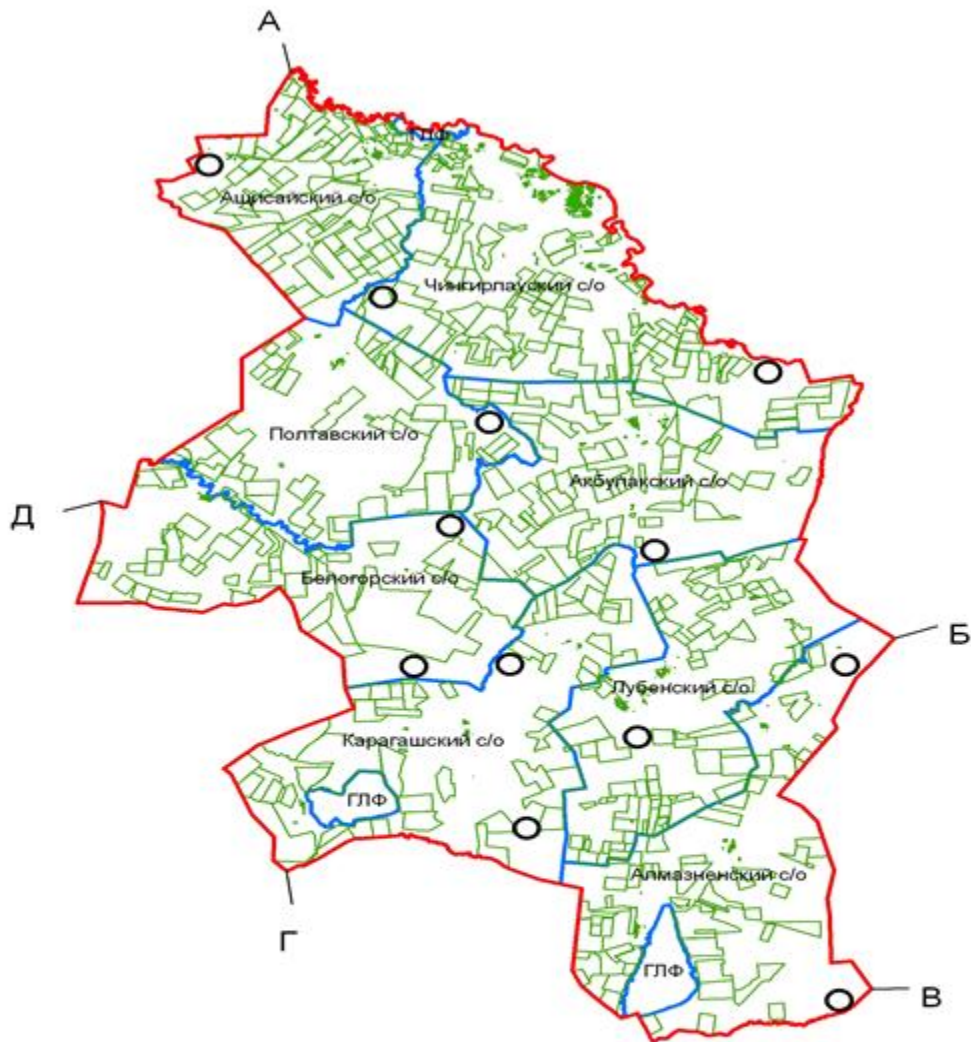
ОПИСАНИЕ ОГРАНИЧЕНИЯ :

от А до Б граница РФ (Оренбургская область)
от Б до В земли Актюбинской области
от В до Г земли Каратобинского района
от Г до Д земли Сырымского района
от Д до А земли Бурлинского района

УСЛОВНЫЕ ЗНАКИ И СИМВОЛЫ:

-  Граница района
-  Граница сельских округов
-  Схема доступа пастбищепользователей к водоисточникам (озерам, рекам, прудам, копаням, оросительным или обводнительным каналам, трубчатым или шахтным колодцам), составленную согласно норме потребления воды




**Схема
перераспределения пастбищ для размещения поголовья
сельскохозяйственных животных физических и (или) юридических лиц, у
которых отсутствуют пастбища, и перемещения его на предоставляемые
пастбища**



ОПИСАНИЕ ОГРАНИЧЕНИЯ :

от А до Б граница РФ (Оренбургская область)
от Б до В земли Актюбинской области
от В до Г земли Каратобинского района
от Г до Д земли Сырымского района
от Д до А земли Бурлинского района

УСЛОВНЫЕ ЗНАКИ И СИМВОЛЫ:

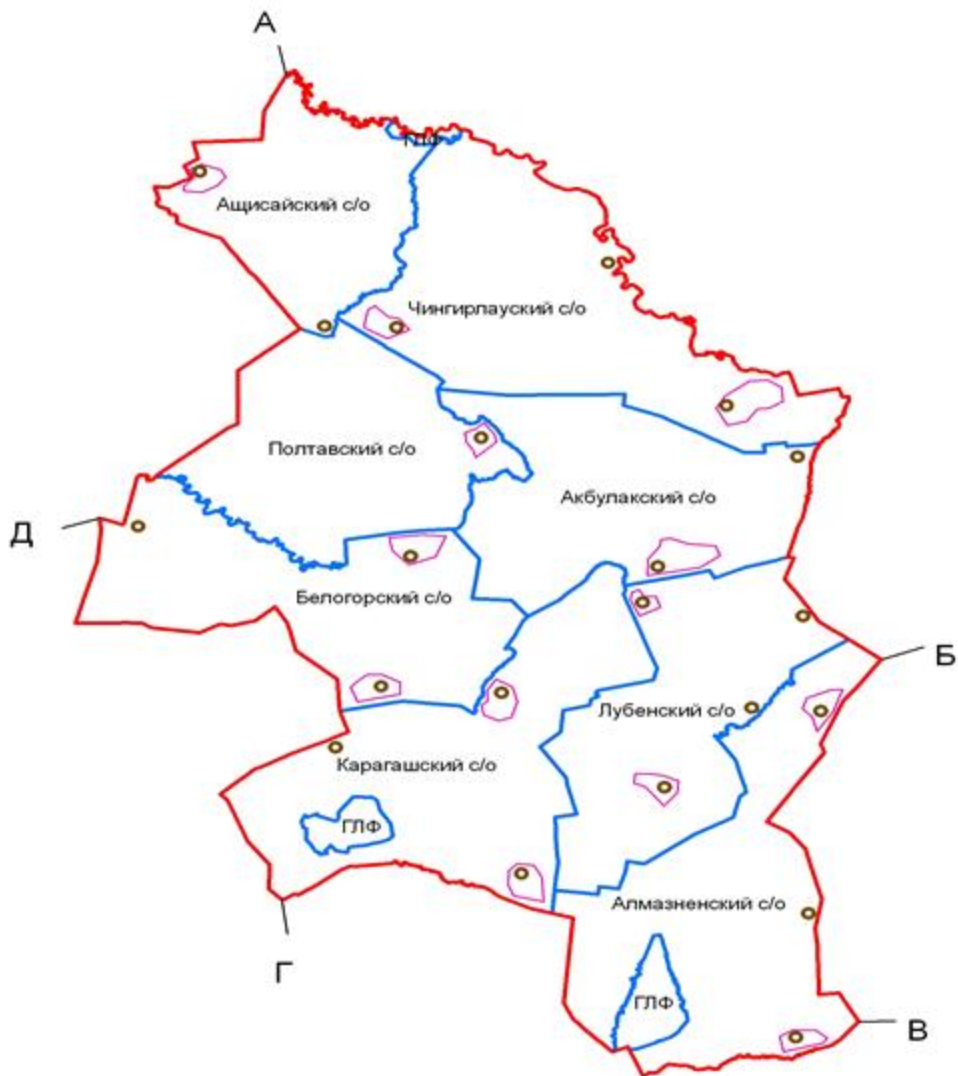
- | | |
|---|--|
|  | Граница района |
|  | Граница сельских округов |
|  | Схема перераспределения пастбищ для размещения поголовья сельскохозяйственных животных физических и (или) юридических лиц, у которых отсутствуют пастбища, и перемещения его на предоставляемые пастбища |

Приложение 6
к Плану по управлению
пастбищами и их
использованию
по Чингирлаускому району
на 2018-2019 годы

Схема

размещения поголовья сельскохозяйственных животных на отгонных пастбищах

физических и (или) юридических лиц, не обеспеченных пастбищами, расположенными при селе, сельском округе



ОПИСАНИЕ ОГРАНИЧЕНИЯ :

от А до Б граница РФ (Оренбургская область)
от Б до В земли Актюбинской области
от В до Г земли Каратобинского района
от Г до Д земли Сырымского района
от Д до А земли Бурлинского района

УСЛОВНЫЕ ЗНАКИ И СИМВОЛЫ:

- Граница района
- Граница сельских округов
- Схема размещения поголовья сельскохозяйственных животных на отгонных пастбищах физических и (или) юридических лиц, не обеспеченных пастбищами, расположенными при селе, сельском округе

Приложение 7
к Плану по управлению
пастбищами и их
использованию
по Чингирлаускому району
на 2018-2019 годы

**Календарный график
по использованию пастбищ, устанавливающий сезонные маршруты
выпаса и передвижения сельскохозяйственных животных**

№	Наименование сельского округа	Период отгона животных на отдаленные пастбища	Период отгона животных с отдаленных пастбищ	Примечание
1	Акбулакский	Первая половина апреля	Вторая декада октября	
2	Алмазненский	Первая половина апреля	Вторая декада октября	
3	Ащисайский	Первая половина апреля	Вторая декада октября	
4	Белогорский	Первая половина апреля	Первая декада ноября	
5	Карагашский	Первая половина апреля	Вторая декада октября	
6	Лубенский	Первая половина апреля	Первая декада ноября	
7	Полтавский	Первая половина апреля	Первая декада ноября	
8	Чингирлауский	Первая половина апреля	Вторая декада октября	

Длительность пастбищного периода связана с почвенно-климатической зоной, видами сельскохозяйственных животных, а также урожайностью пастбищ в умеренно сухих на ковыльно – типчаково – полынных степях – составляет 180-200 дней.

В данном случае продолжительность выпаса для крупного рогатого скота, мелкого рогатого скота, лошадей и верблюдов связана с максимальной глубиной снежного покрова с плотностью снега и другими факторами.

Примечание: расшифровка аббревиатур:

г а - гектар;

° С - градус Цельсия;

м м - миллиметр;

с м - сантиметр;

с / о - сельский округ;

Р Ф – Российская Федерация;

ГЛФ – Государственный лесной фонд.