

Об утверждении схем пастбищеоборотов на основании геоботанического обследования пастбищ Ангалбатырского, Баймырзинского, Бирсуатского, Донского, Енбекшильдерского, Заураловского, Макинского, Валихановского, Ульгинского сельский округов и сел Аксу, Кенаши, Краснофлотское, Мамай района Биржан сал

Постановление акимата района Биржан сал Акмолинской области от 10 сентября 2019 года № а-9/229. Зарегистрировано Департаментом юстиции Акмолинской области 26 сентября 2019 года № 7398.

Сноска. Заголовок постановления - в редакции постановления акимата района Биржан сал Акмолинской области от 23.12.2021 № а-12/275 (вводится в действие по истечении десяти календарных дней после дня первого официального опубликования).

В соответствии с подпунктом 3) пункта 1 статьи 9 Закона Республики Казахстан от 20 февраля 2017 года "О пастбищах", акимат района Биржан сал ПОСТАНОВЛЯЕТ:

1. Утвердить схему пастбищеоборотов на основании геоботанического обследования пастбищ села Аксу района Биржан сал, согласно приложению 1.

Сноска. Пункт 1 с изменением, внесенным постановлением акимата района Биржан сал Акмолинской области от 23.12.2021 № а-12/275 (вводится в действие по истечении десяти календарных дней после дня первого официального опубликования).

2. Утвердить схему пастбищеоборотов на основании геоботанического обследования пастбищ Ангалбатырского сельского округа района Биржан сал, согласно приложению 2.

3. Утвердить схему пастбищеоборотов на основании геоботанического обследования пастбищ Баймырзинского сельского округа района Биржан сал, согласно приложению 3.

4. Утвердить схему пастбищеоборотов на основании геоботанического обследования пастбищ Бирсуатского сельского округа района Биржан сал, согласно приложению 4.

5. Утвердить схему пастбищеоборотов на основании геоботанического обследования пастбищ Донского сельского округа района Биржан сал, согласно приложению 5.

Сноска. В пункт 5 внесено изменение на казахском языке, текст на русском языке не меняется, постановлением акимата района Биржан сал Акмолинской области от 23.12.2021 № а-12/275 (вводится в действие по истечении десяти календарных дней после дня первого официального опубликования).

6. Утвердить схему пастбищеоборотов на основании геоботанического обследования пастбищ Енбекшильдерского сельского округа района Биржан сал, согласно приложению 6.

7. Утвердить схему пастбищеоборотов на основании геоботанического обследования пастбищ Заураловского сельского округа района Биржан сал, согласно приложению 7.

8. Утвердить схему пастбищеоборотов на основании геоботанического обследования пастбищ Макинского сельского округа района Биржан сал, согласно приложению 8.

9. Утвердить схему пастбищеоборотов на основании геоботанического обследования пастбищ Валихановского сельского округа района Биржан сал, согласно приложению 9.

10. Утвердить схему пастбищеоборотов на основании геоботанического обследования пастбищ Ульгинского сельского округа района Биржан сал, согласно приложению 10.

11. Утвердить схему пастбищеоборотов на основании геоботанического обследования пастбищ села Кенащи района Биржан сал, согласно приложению 11.

12. Утвердить схему пастбищеоборотов на основании геоботанического обследования пастбищ села Краснофлотское района Биржан сал, согласно приложению 12.

12-1. Утвердить схему пастбищеоборотов на основании геоботанического обследования пастбищ села Мамай района Биржан сал, согласно приложению 13.

Сноска. Постановление дополнено пунктом 12-1 в соответствии с постановлением акимата района Биржан сал Акмолинской области от 23.12.2021 № а-12/275 (вводится в действие по истечении десяти календарных дней после дня первого официального опубликования).

13. Контроль за исполнением настоящего постановления возложить на заместителя акима района, курирующего данный вопрос.

14. Настоящее постановление вступает в силу со дня государственной регистрации в Департаменте юстиции Акмолинской области и вводится в действие со дня официального опубликования.

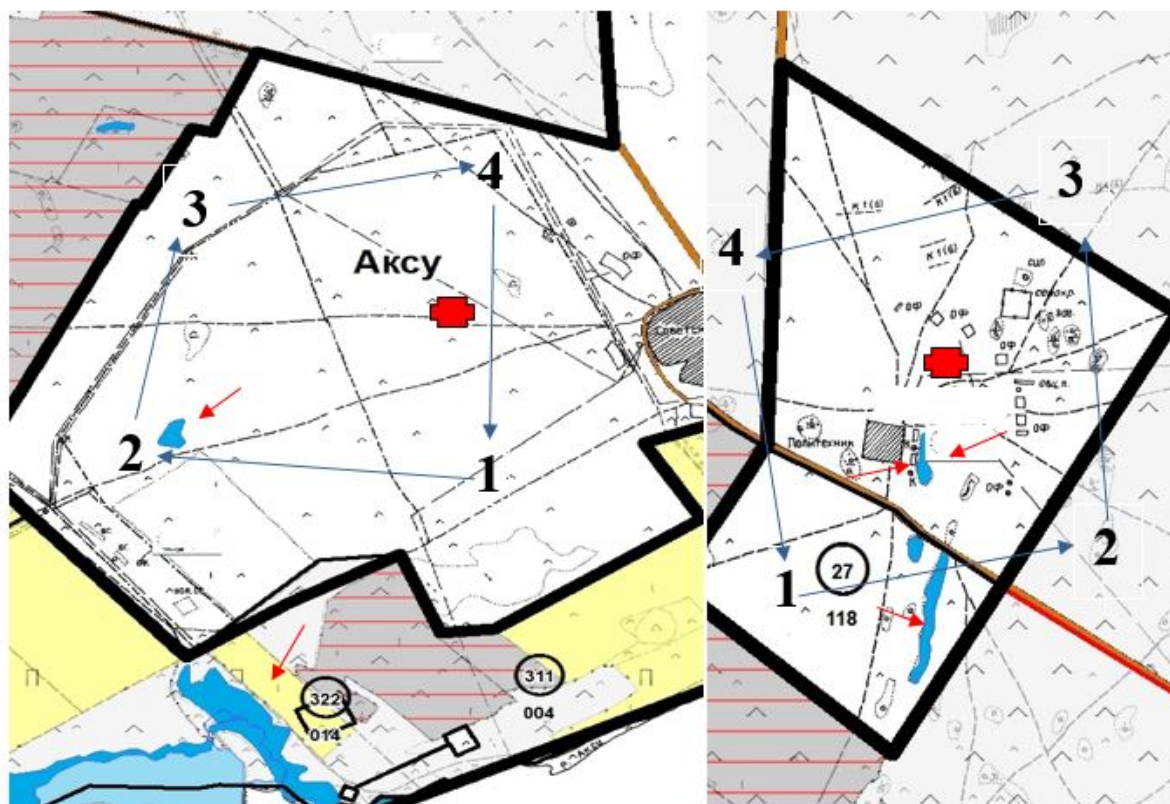
Аким района

Е.Нугманов






Приложение 1
к постановлению акимата
района Биржан сал
от " 10 " сентября 2019 года
№ а-9/229

Схема пастбищеоборотов на основании геоботанического обследования пастбищ села Аксу района Биржан сал

Сноска. Приложение 1 - в редакции постановления акимата района Биржан сал Акмолинской области от 23.12.2021 № а-12/275 (вводится в действие по истечении десяти календарных дней после дня первого официального опубликования).

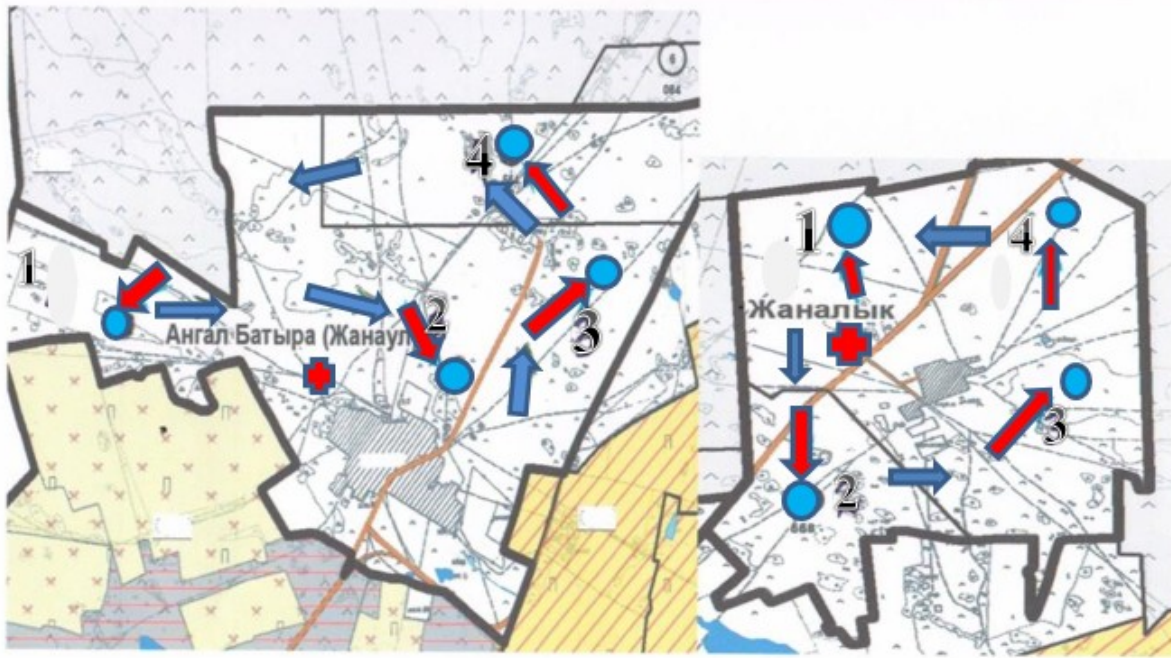


Условные обозначения:

-  - естественные и искусственные водоемы, места водопоя скота и другие источники;
-  - маршруты доступа пастбищепользователей к водоисточникам;
-  - сезонные маршруты выпаса и передвижения сельскохозяйственных животных;
-  - объект пастбищной инфраструктуры;
- 1, 2, 3, 4 - сезоны пастбищеоборота;
-  - весенне-летне-осенние сезоны выпаса сельскохозяйственных животных.

Приложение 2
к постановлению акимата
района Биржан сал
от " 10 " сентября 2019 года
№ а-9/229

**Схема пастбищеоборотов на основании геоботанического обследования пастбищ
Ангалбатырского сельского округа района Биржан сал**



Условные обозначения:



- естественные и искусственные водоемы, места водопоя скота и другие источники;



- маршруты доступа пастбищепользователей к водисточникам;



- сезонные маршруты выпаса и передвижения сельскохозяйственных животных;



- объект пастбищной инфраструктуры;

1, 2, 3, 4

- сезоны пастбищеоборота;



- весенне-летне-осенние сезоны выпаса сельскохозяйственных животных.

Приложение 3
к постановлению акимата
района Биржан сал
от " 10 " сентября 2019 года
№ а-9/229

Схема пастбищеоборотов на основании геоботанического обследования пастбищ Баймырзинского сельского округа района Биржан сал



Условные обозначения:



- естественные и искусственные водоемы, места водопоя скота и другие источники;



- маршруты доступа пастбищепользователей к водоносчикам;



- сезонные маршруты выпаса и передвижения сельскохозяйственных животных;



- объект пастбищной инфраструктуры;

1, 2, 3, 4

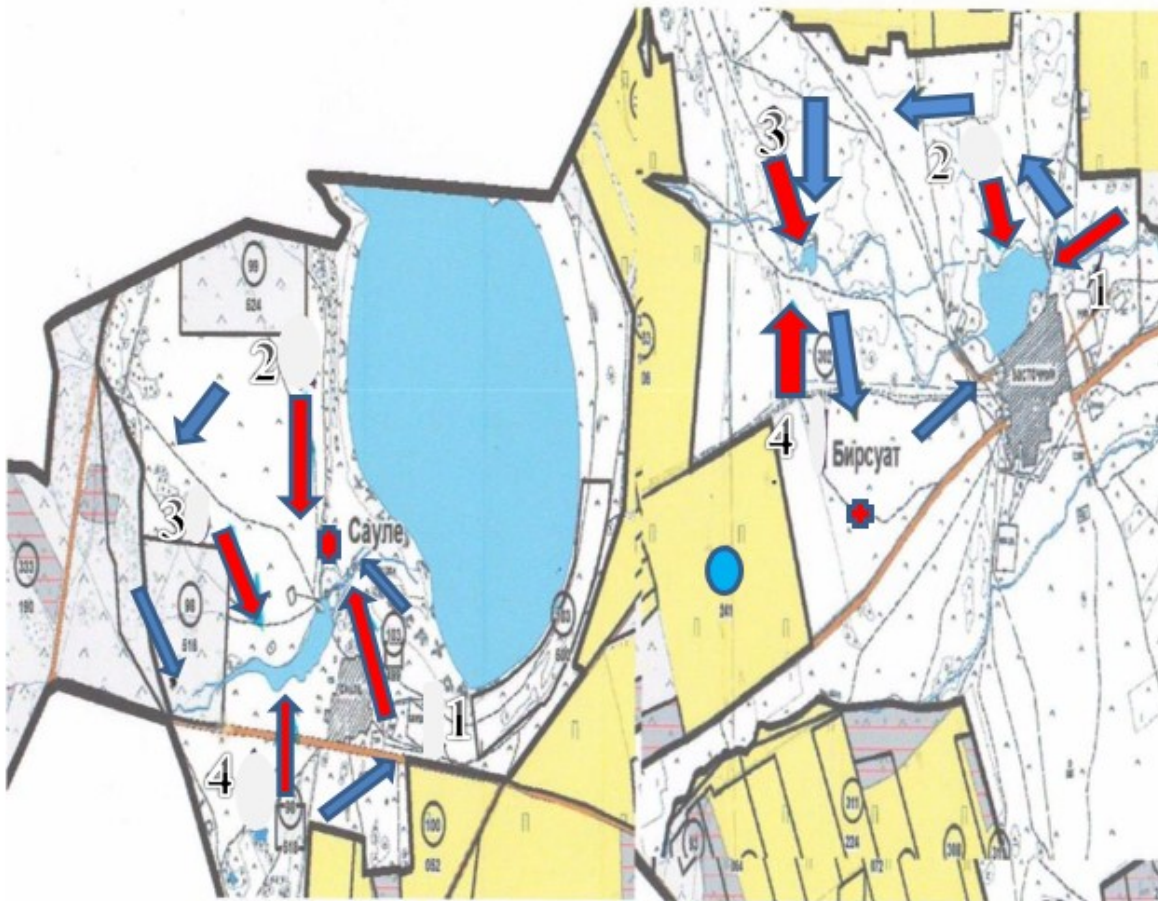
- сезоны пастбищеоборота;



- весенне-летне-осенние сезоны выпаса сельскохозяйственных животных.

Приложение 4
к постановлению акимата
района Биржан сал
от " 10 " сентября 2019 года
№ а-9/229

**Схема пастбищеоборотов на основании геоботанического обследования пастбищ
Бирсуатского сельского округа района Биржан сал**



Условные обозначения:



- естественные и искусственные водоемы, места водопоя скота и другие источники;



- маршруты доступа пастбищепользователей к водисточникам;



- сезонные маршруты выпаса и передвижения сельскохозяйственных животных;



- объект пастбищной инфраструктуры;

1, 2, 3, 4

- сезоны пастбищеоборота;



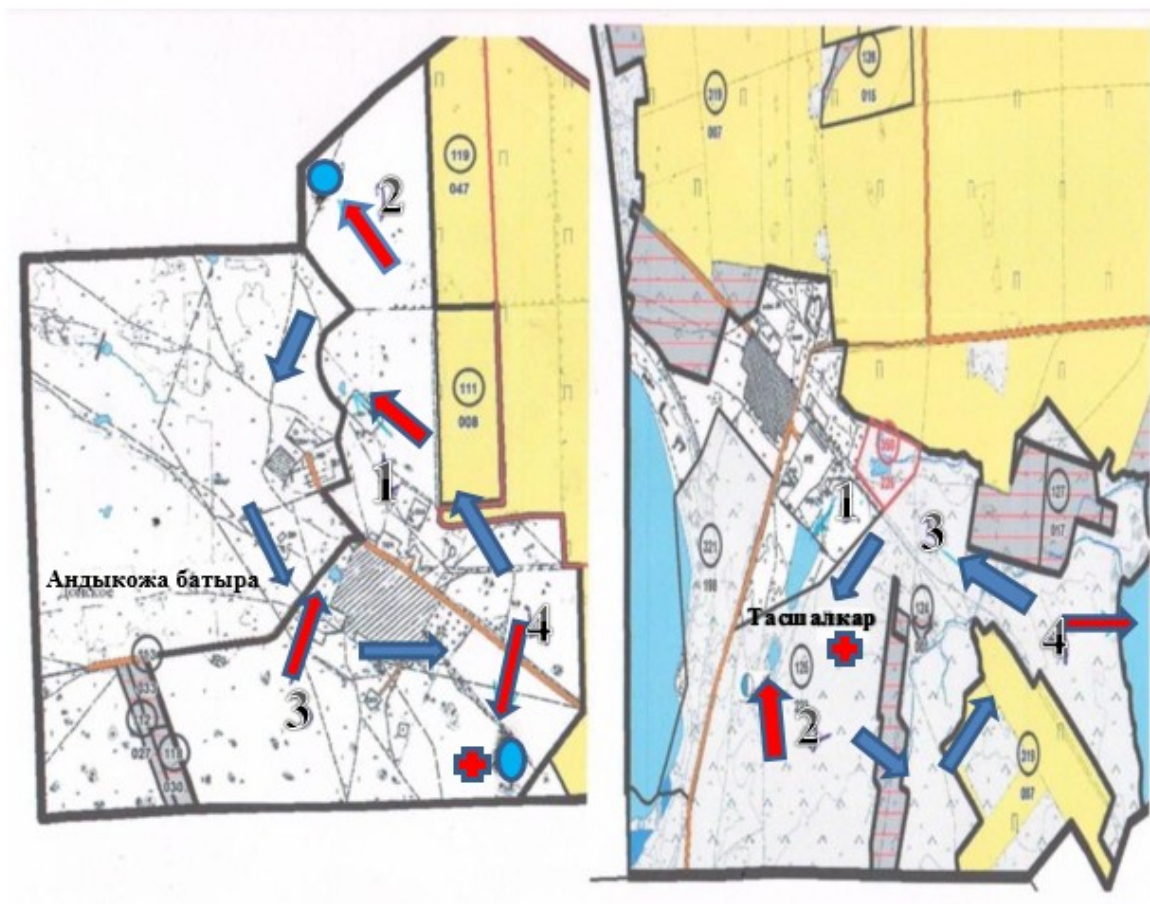
- весенне-летне-осенние сезоны выпаса сельскохозяйственных животных.

Приложение 5
к постановлению акимата
района Биржан сал
от " 10 " сентября 2019 года
№ а-9/229

Схема пастбищеоборотов на основании геоботанического обследования пастбищ Донского сельского округа района Биржан сал

Сноска. В приложение 5 внесено изменение на казахском языке, текст на русском языке не меняется, постановлением акимата района Биржан сал Акмолинской области

от 23.12.2021 № а-12/275 (вводится в действие по истечении десяти календарных дней после дня первого официального опубликования).



Условные обозначения:



- естественные и искусственные водоемы, места водопоя скота и другие источники;



- маршруты доступа пастбищепользователей к водоисточникам;



- сезонные маршруты выпаса и передвижения сельскохозяйственных животных;



- объект пастбищной инфраструктуры;

1, 2, 3, 4

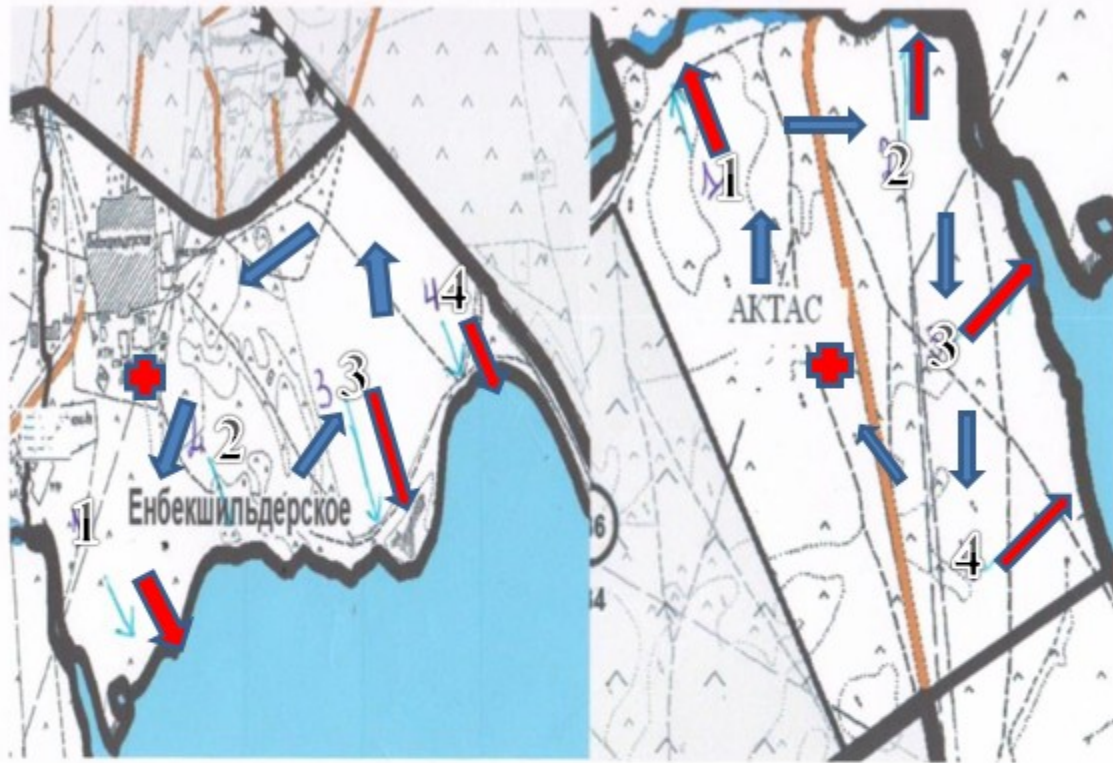
- сезоны пастбищеоборота;



- весенне-летне-осенние сезоны выпаса сельскохозяйственных животных.

Приложение 6
к постановлению акимата
района Биржан сал
от " 10 " сентября 2019 года
№ а-9/229

**Схема пастбищеоборотов на основании геоботанического обследования пастбищ
Еñбекşильдерского сельского округа района Биржан сал**



Условные обозначения:



- естественные и искусственные водоемы, места водопоя скота и другие источники;



- маршруты доступа пастбищепользователей к водоисточникам;



- сезонные маршруты выпаса и передвижения сельскохозяйственных животных;



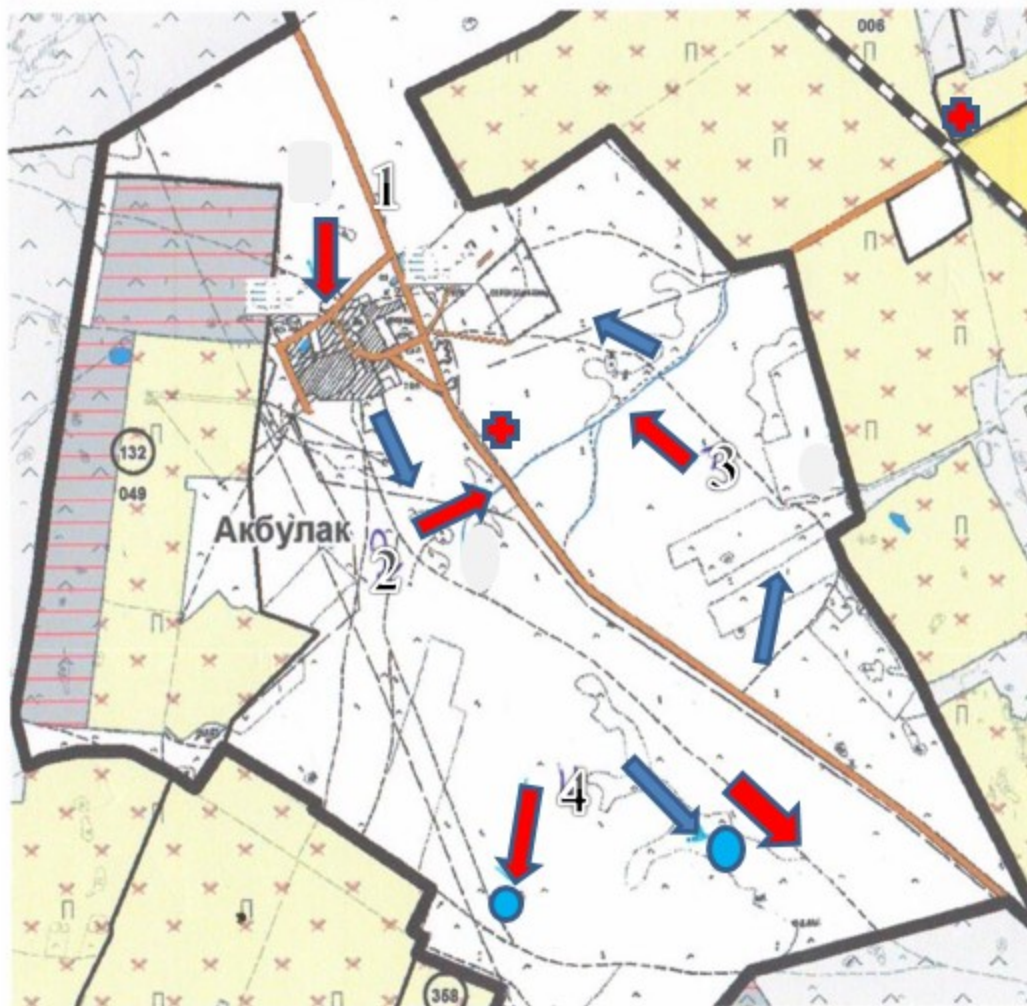
- объект пастбищной инфраструктуры;

1, 2, 3, 4

- сезоны пастбищеоборота;



- весенне-летне-осенние сезоны выпаса сельскохозяйственных животных.



Условные обозначения:



- естественные и искусственные водоемы, места водопоя скота и другие источники;



- маршруты доступа пастбищепользователей к водоисточникам;



- сезонные маршруты выпаса и передвижения сельскохозяйственных животных;



- объект пастбищной инфраструктуры;

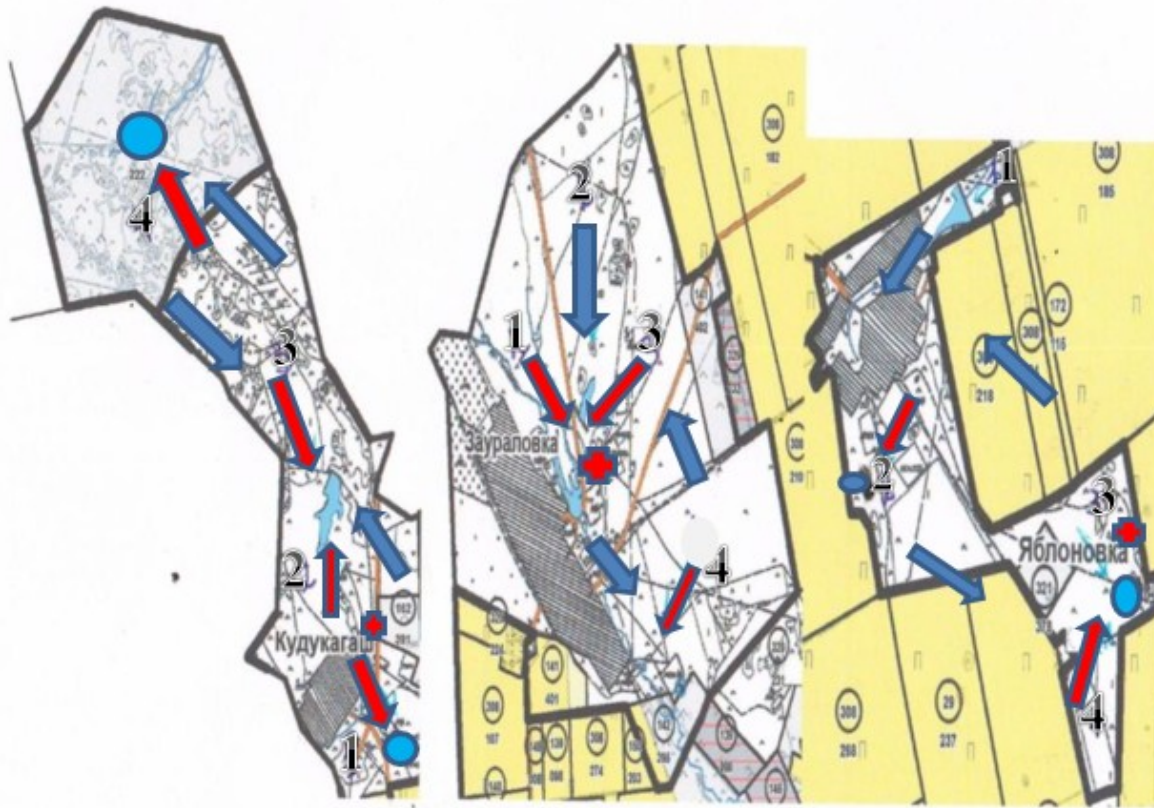
1, 2, 3, 4 - сезоны пастбищеоборота;



- весенне-летне-осенние сезоны выпаса сельскохозяйственных животных.

Приложение 7
к постановлению акимата
района Биржан сал
от " 10 " сентября 2019 года
№ а-9/229

**Схема пастбищеоборотов на основании геоботанического обследования пастбищ
Заураловского сельского округа района Биржан сал**



Условные обозначения:



- естественные и искусственные водоемы, места водопоя скота и другие источники;



- маршруты доступа пастбищепользователей к водоемам;



- сезонные маршруты выпаса и передвижения сельскохозяйственных животных;



- объект пастбищной инфраструктуры;

1, 2, 3, 4

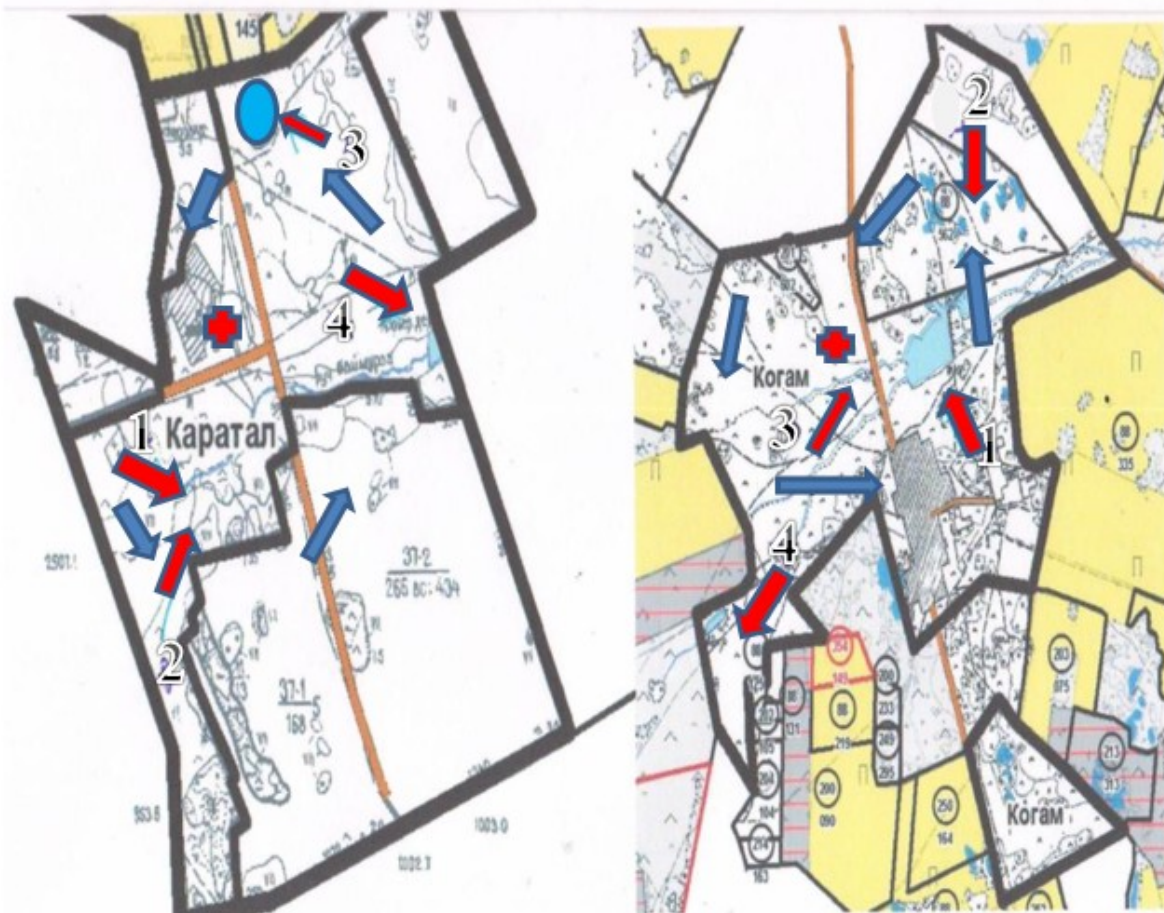
- сезоны пастбищеоборота;



- весенне-летне-осенние сезоны выпаса сельскохозяйственных животных.

Приложение 8
к постановлению акимата
района Биржан сал
от " 10 " сентября 2019 года
№ а-9/229

**Схема пастбищеоборотов на основании геоботанического обследования пастбищ
Макинского сельского округа района Биржан сал**



Условные обозначения:



- естественные и искусственные водоемы, места водопоя скота и другие источники;



- маршруты доступа пастбищепользователей к водисточникам;



- сезонные маршруты выпаса и передвижения сельскохозяйственных животных;



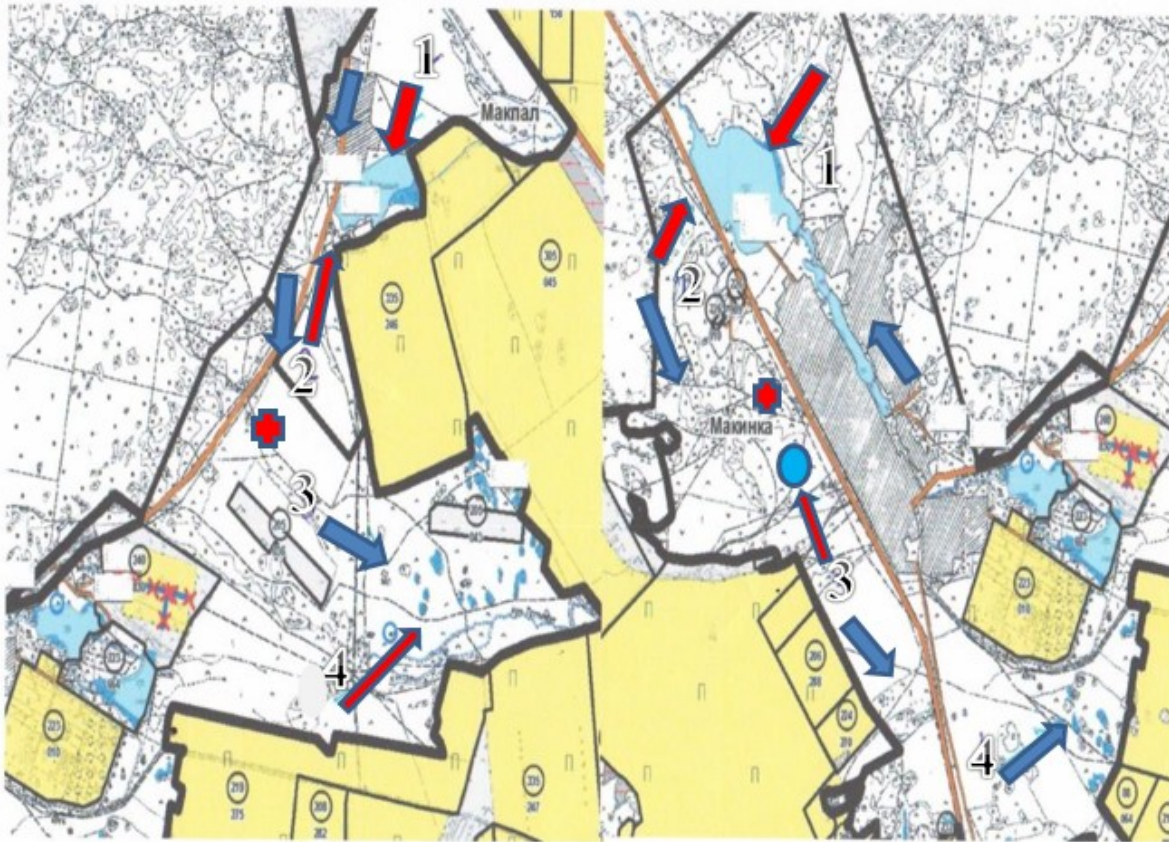
- объект пастбищной инфраструктуры;

1, 2, 3, 4

- сезоны пастбищеоборота;



- весенне-летне-осенние сезоны выпаса сельскохозяйственных животных.



Условные обозначения:



- естественные и искусственные водоемы, места водопоя скота и другие источники;



- маршруты доступа пастбищепользователей к водисточникам;



- сезонные маршруты выпаса и передвижения сельскохозяйственных животных;



- объект пастбищной инфраструктуры;

1, 2, 3, 4

- сезоны пастбищеоборота;

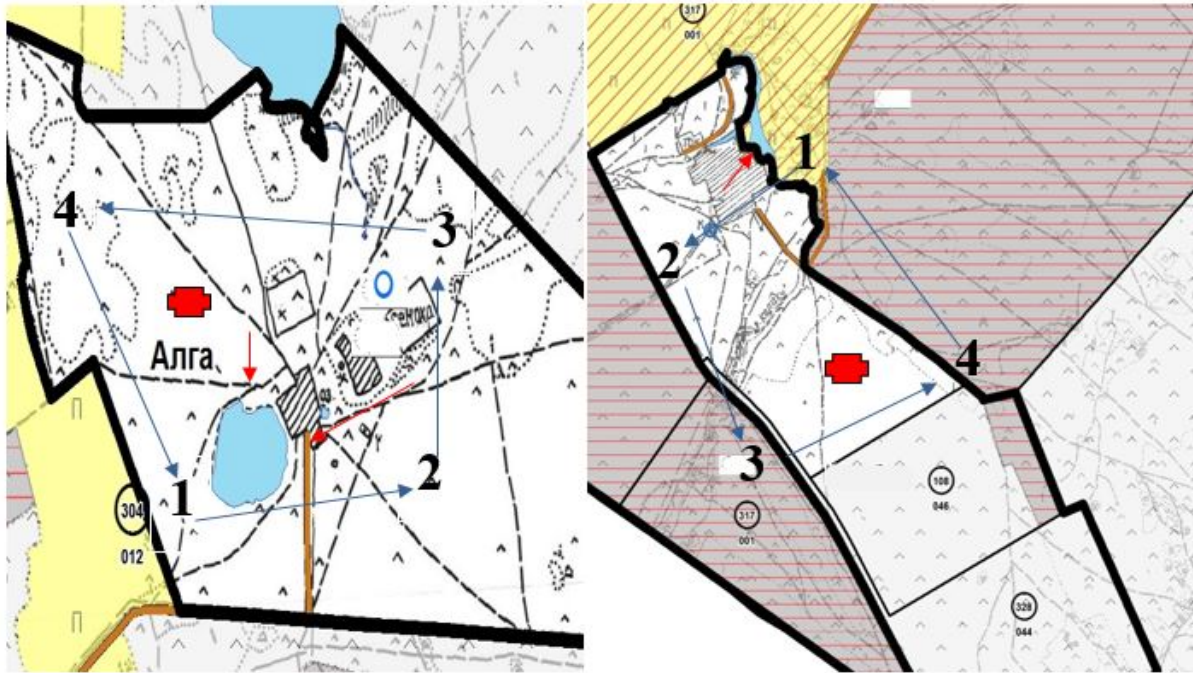


- весенне-летне-осенние сезоны выпаса сельскохозяйственных животных.

Приложение 9
к постановлению акимата
района Биржан сал
от " 10 " сентября 2019 года
№ а-9/229

Схема пастбищеоборотов на основании геоботанического обследования пастбищ Валихановского сельского округа района Биржан сал

Сноска. Приложение 9 - в редакции постановления акимата района Биржан сал Акмолинской области от 23.12.2021 № а-12/275 (вводится в действие по истечении десяти календарных дней после дня первого официального опубликования).



Условные обозначения:



- естественные и искусственные водоемы, места водопоя скота и другие источники;



- маршруты доступа пастбищепользователей к водоисточникам;



- сезонные маршруты выпаса и передвижения сельскохозяйственных животных;



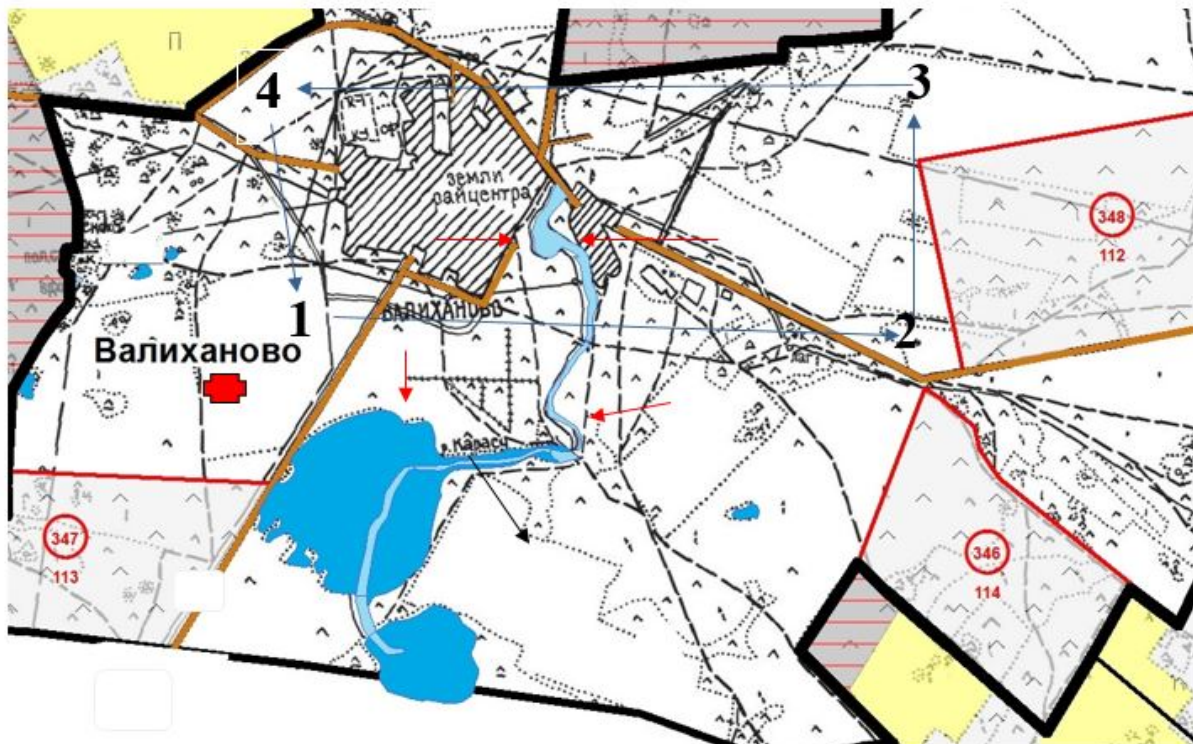
- объект пастбищной инфраструктуры;

1, 2, 3, 4

- сезоны пастбищеоборота;



- весенне-летне-осенние сезоны выпаса сельскохозяйственных животных.



Условные обозначения:



- естественные и искусственные водоемы, места водопоя скота и другие источники;



- маршруты доступа пастбищепользователей к водоисточникам;



- сезонные маршруты выпаса и передвижения сельскохозяйственных животных;



- объект пастбищной инфраструктуры;

1, 2, 3, 4

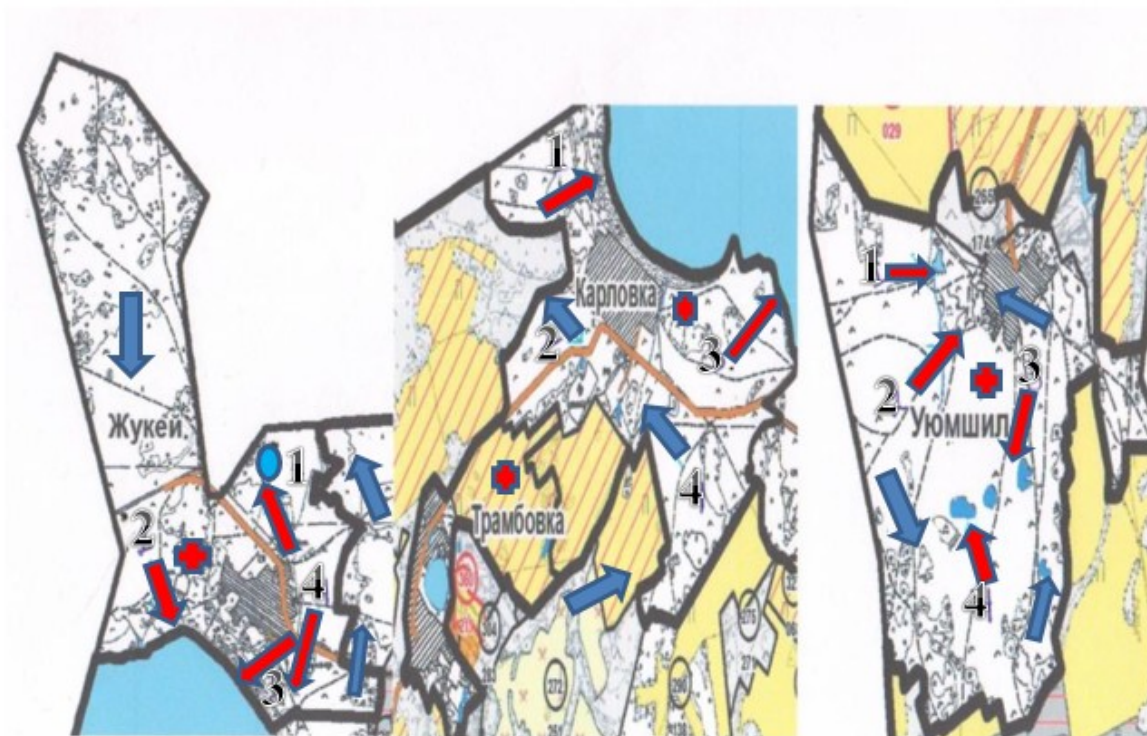
- сезоны пастбищеоборота;



- весенне-летне-осенние сезоны выпаса сельскохозяйственных животных.

Приложение 10
к постановлению акимата
района Биржан сал
от " 10 " сентября 2019 года
№ а-9/229

**Схема пастбищеоборотов на основании геоботанического обследования пастбищ
Ульгинского сельского округа района Биржан сал**



Условные обозначения:



- естественные и искусственные водоемы, места водопоя скота и другие источники;



- маршруты доступа пастбищепользователей к водоисточникам;



- сезонные маршруты выпаса и передвижения сельскохозяйственных животных;

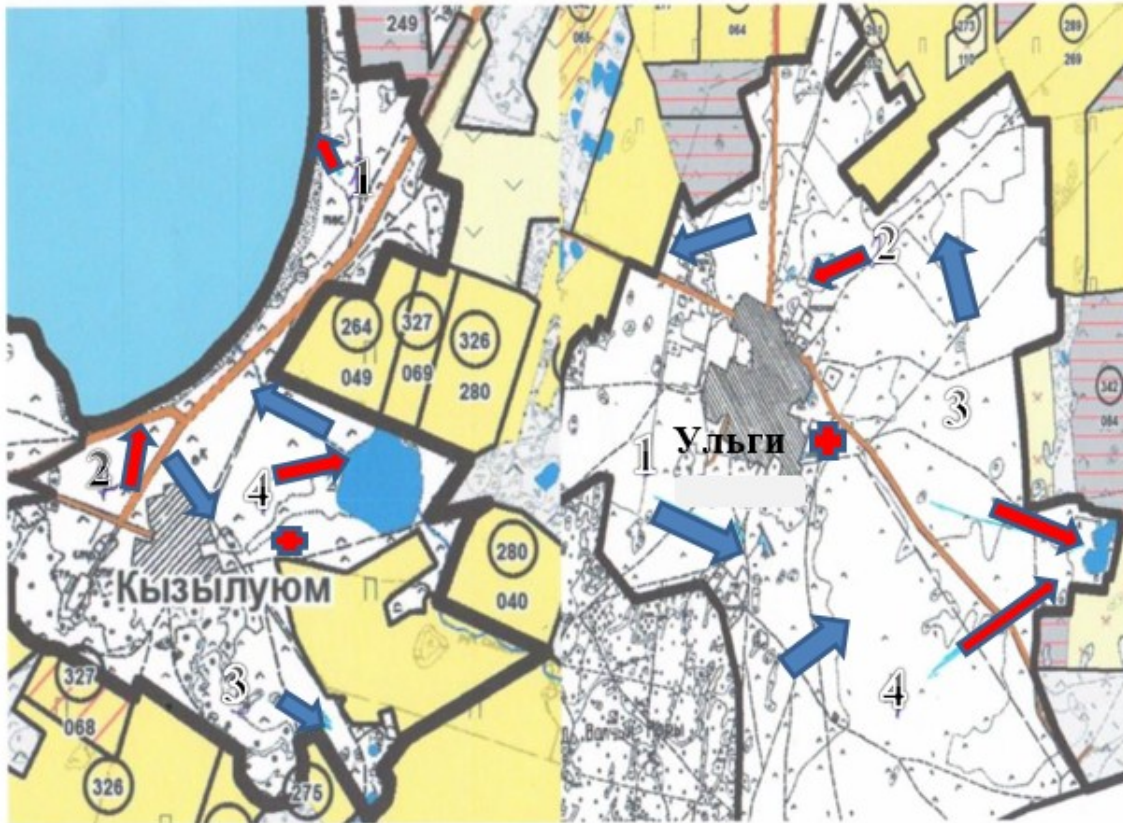


- объект пастбищной инфраструктуры;

1, 2, 3, 4 - сезоны пастбищеоборота;



- весенне-летне-осенние сезоны выпаса сельскохозяйственных животных.



Условные обозначения:



- естественные и искусственные водоемы, места водопоя скота и другие источники;



- маршруты доступа пастбищепользователей к водоисточникам;



- сезонные маршруты выпаса и передвижения сельскохозяйственных животных;



- объект пастбищной инфраструктуры;

1, 2, 3, 4

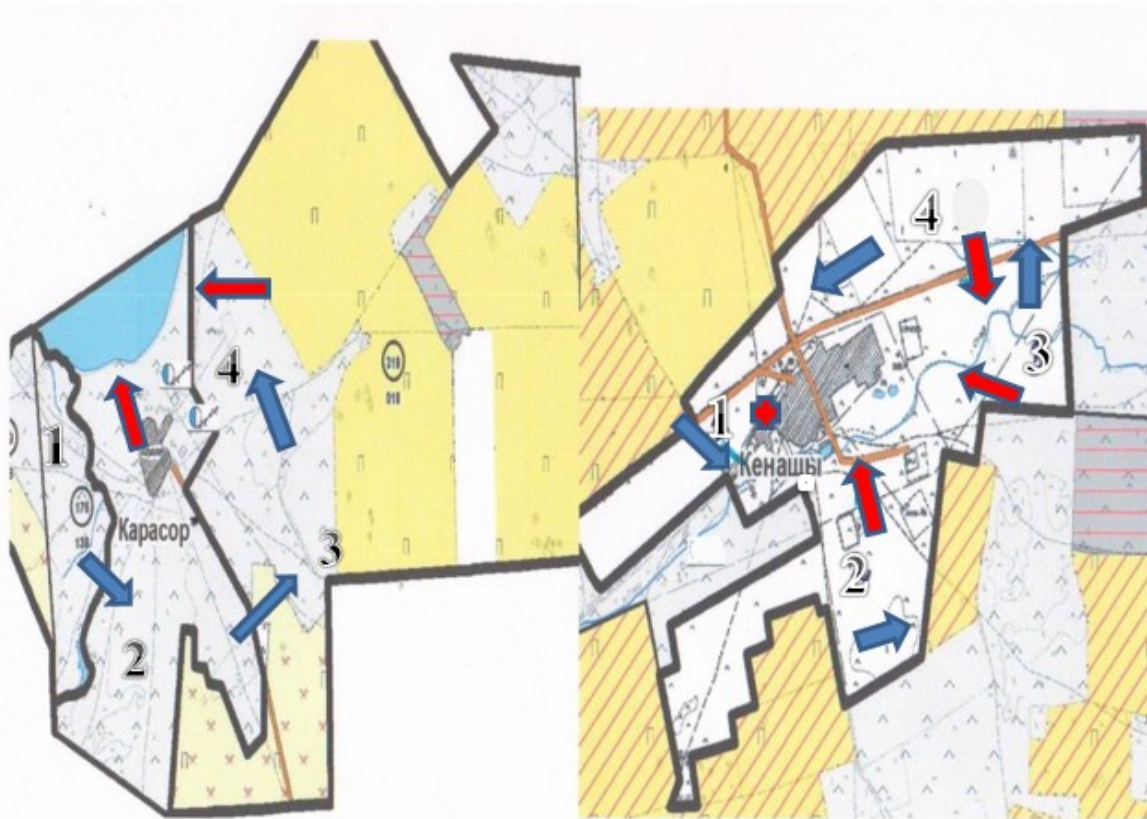
- сезоны пастбищеоборота;



- весенне-летне-осенние сезоны выпаса сельскохозяйственных животных.

Приложение 11
к постановлению акимата
района Биржан сал
от " 10 " сентября 2019 года
№ а-9/229

Схема пастбищеоборотов на основании геоботанического обследования пастбищ села Кенаци района Биржан сал



Условные обозначения:



- естественные и искусственные водоемы, места водопоя скота и другие источники;



- маршруты доступа пастбищепользователей к водоисточникам;



- сезонные маршруты выпаса и передвижения сельскохозяйственных животных;



- объект пастбищной инфраструктуры;

1, 2, 3, 4

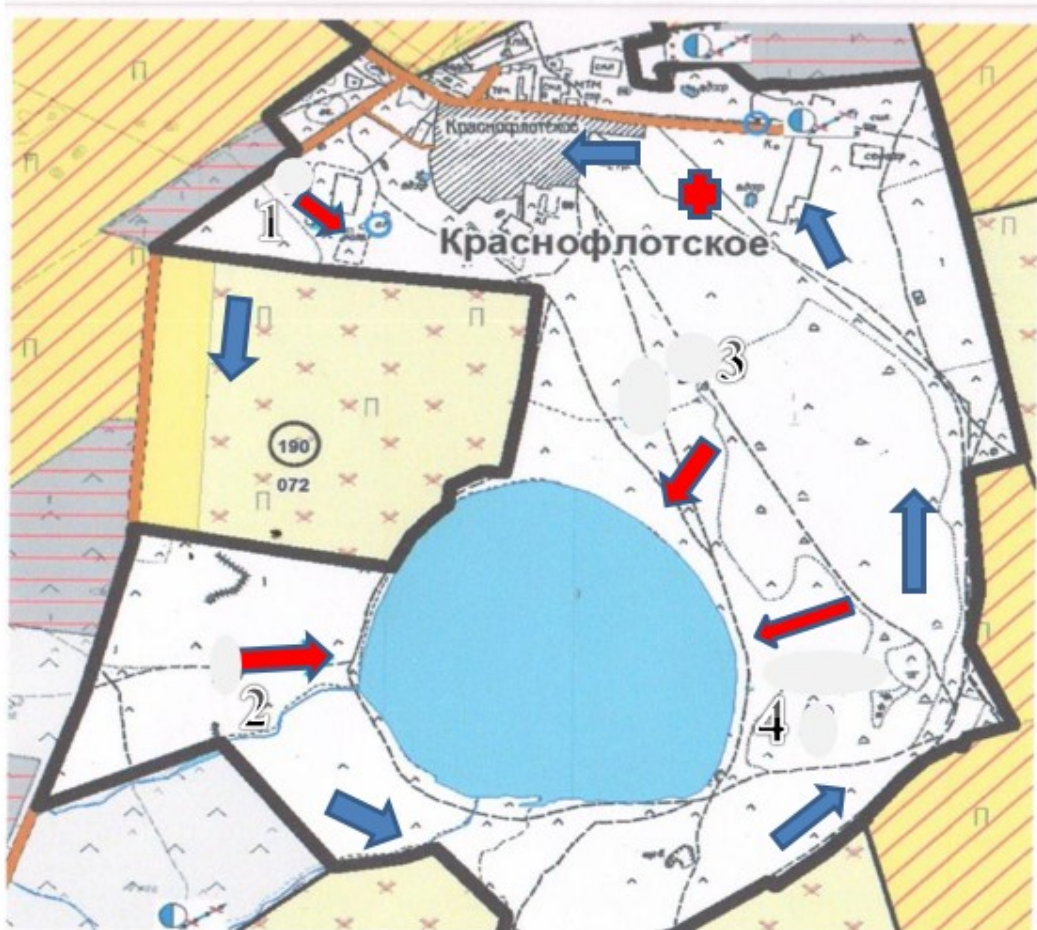
- сезоны пастбищеоборота;








- весенне-летне-осенние сезоны выпаса сельскохозяйственных животных.

Приложение 12
к постановлению акимата
района Биржан сал
от " 10 " сентября 2019 года
№ а-9/229

Схема пастбищеоборотов на основании геоботанического обследования пастбищ села Краснофлотское района Биржан сал



Условные обозначения:

-  - естественные и искусственные водоемы, места водопоя скота и другие источники;
-  - маршруты доступа пастбищепользователей к водоисточникам;
-  - сезонные маршруты выпаса и передвижения сельскохозяйственных животных;
-  - объект пастбищной инфраструктуры;
- 1, 2, 3, 4 - сезоны пастбищеоборота;
-  - весенне-летне-осенние сезоны выпаса сельскохозяйственных животных.

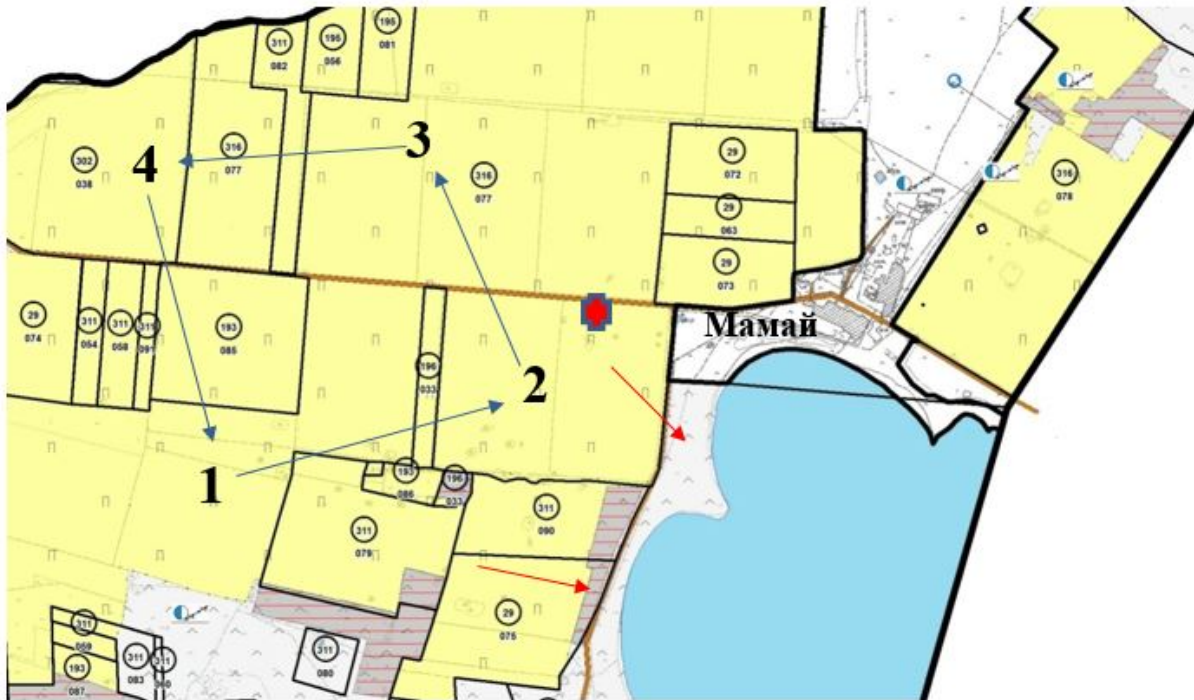
Приложение 13

к постановлению акимата
района Биржан сал
от "10" сентября 2019 года
№ а-9/229


Схема пастбищеоборотов на основании геоботанического обследования пастбищ села Мамай района Биржан сал

Сноска. Постановление дополнено приложением 13 в соответствии с постановлением акимата района Биржан сал Акмолинской области от 23.12.2021 № а-

12/275 (вводится в действие по истечении десяти календарных дней после дня первого официального опубликования).



Условные обозначения:



- естественные и искусственные водоемы, места водопоя скота и другие источники;



- маршруты доступа пастбищепользователей к водонсточникам;



- сезонные маршруты выпаса и передвижения сельскохозяйственных животных;



- объект пастбищной инфраструктуры;

1, 2, 3, 4 - сезоны пастбищеоборота;



- весенне-летне-осенние сезоны выпаса сельскохозяйственных животных.