



**Об утверждении схем пастбищеоборотов на основании геоботанического обследования пастбищ сельских округов имени Канай би, Малика Габдуллина, Аккольского, Исаковского, Кызылегисского, Кызылсаянского, Сарыозекского, Ортакского, Чаглинского Зерендинского района**

Постановление акимата Зерендинского района Акмолинской области от 4 мая 2019 года № А-5/210. Зарегистрировано Департаментом юстиции Акмолинской области 8 мая 2019 года № 7175

**Примечание РЦПИ.**

**В тексте документа сохранена пунктуация и орфография оригинала.**

В соответствии с Законом Республики Казахстан от 23 января 2001 года "О местном государственном управлении и самоуправлении в Республике Казахстан" и с подпунктом 3) пункта 1 статьи 9 Закона Республики Казахстан от 20 февраля 2017 года "О пастбищах", акимат Зерендинского района ПОСТАНОВЛЯЕТ:

1. Утвердить прилагаемые схемы пастбищеоборотов на основании геоботанического обследования пастбищ сельских округов имени Канай би, Малика Габдуллина, Аккольского, Исаковского, Кызылегисского, Кызылсаянского, Сарыозекского, Ортакского, Чаглинского Зерендинского района.

2. Контроль за исполнением настоящего постановления возложить на заместителя акима района Мукашева Э.Г.

3. Настоящее постановление вступает в силу со дня государственной регистрации в Департаменте юстиции Акмолинской области и вводится в действие со дня официального опубликования.

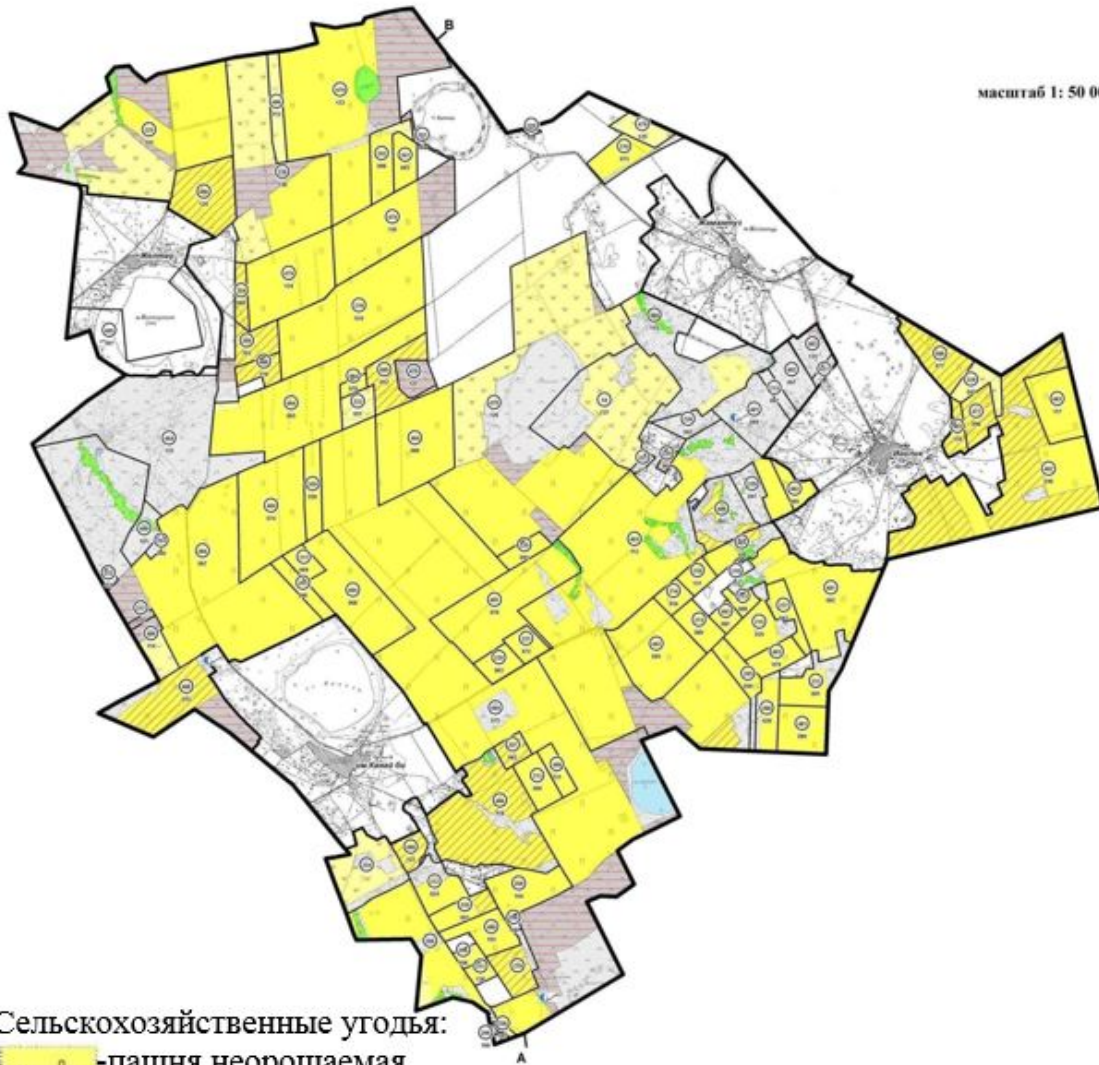
*Аким Зерендинского района*

*Б.Абуталипов*









Утверждена  
постановлением акимата  
Зерендинского района  
от "4" мая 2019 года  
№ А-5/210

**Схема пастбищеоборотов на основании геоботанического обследования пастбищ сельского округа имени Канай би Зерендинского района**

масштаб 1: 50 000



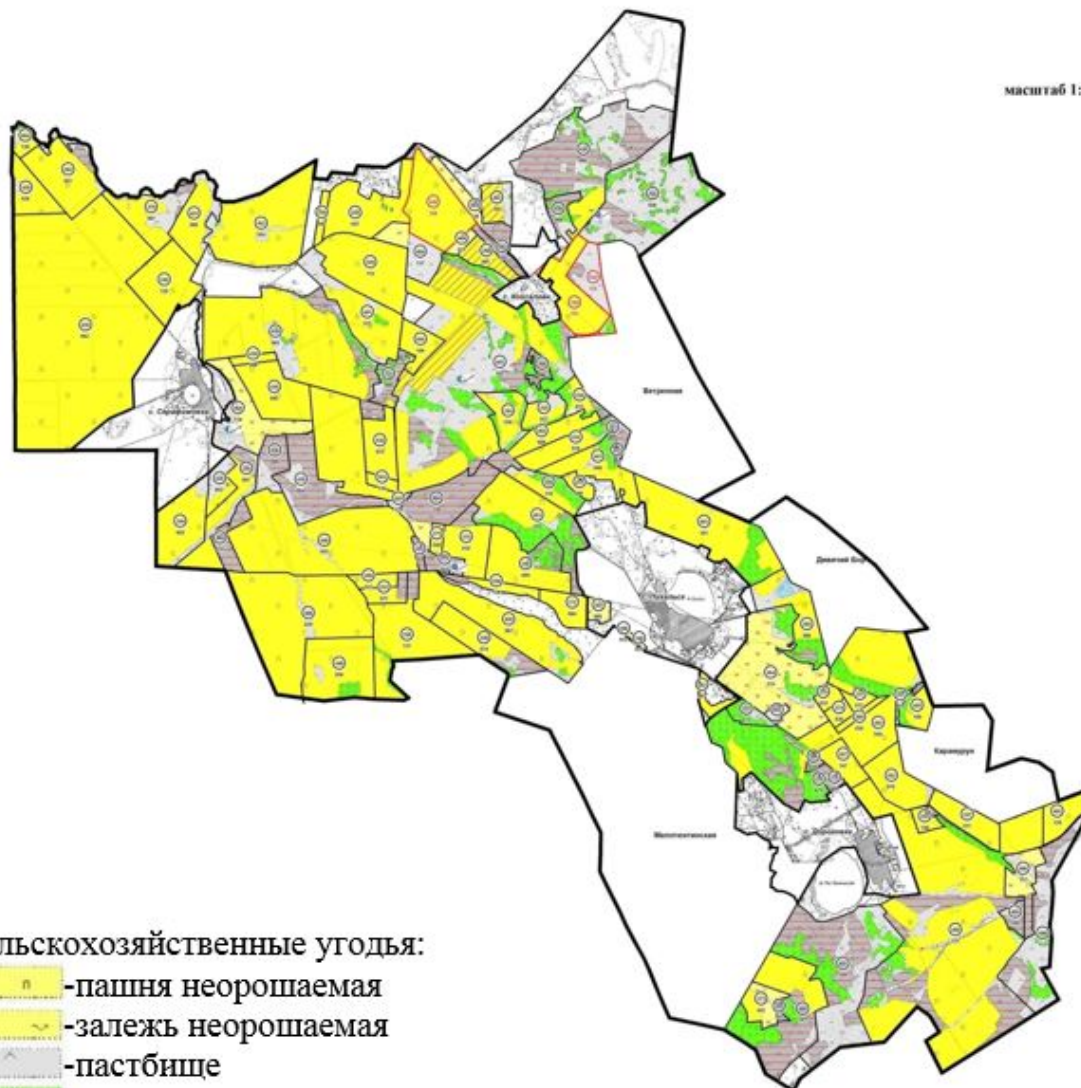
Сельскохозяйственные угодья:

-  -пашня неорошаемая
-  -залежь неорошаемая
-  -пастбище
-  -сенокос
-  -неиспользуемые участки сельскохозяйственных угодий
-  -многолетние насаждения неорошаемые
-  -пастбища коренного улучшения
-  -пастбища удовлетворительные









Утверждена  
постановлением акимата  
Зерендинского района  
от "4" мая 2019 года  
№ А-5/210

**Схема пастбищеоборотов на основании геоботанического обследования пастбищ сельского округа Малика Габдуллина Зерендинского района**

масштаб 1: 50 000

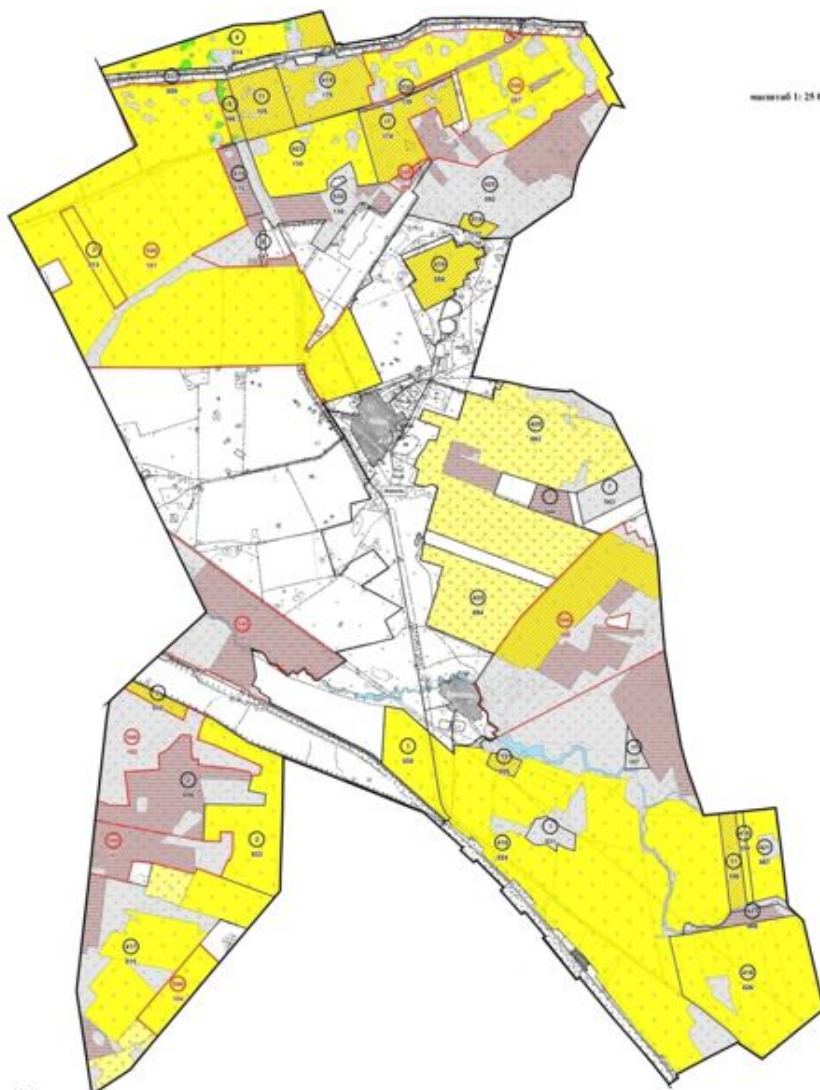


**Сельскохозяйственные угодья:**









-  -пашня неорошаемая
-  -залежь неорошаемая
-  -пастбище
-  -сенокос
-  -неиспользуемые участки сельскохозяйственных угодий
-  -многолетние насаждения неорошаемые
-  -пастбища коренного улучшения
-  -пастбища удовлетворительные

Утверждена  
постановлением акимата  
Зерендинского района  
от "4" мая 2019 года  
№ А-5/210

**Схема пастбищеоборотов на основании геоботанического обследования пастбищ Аккольского сельского округа Зерендинского района**



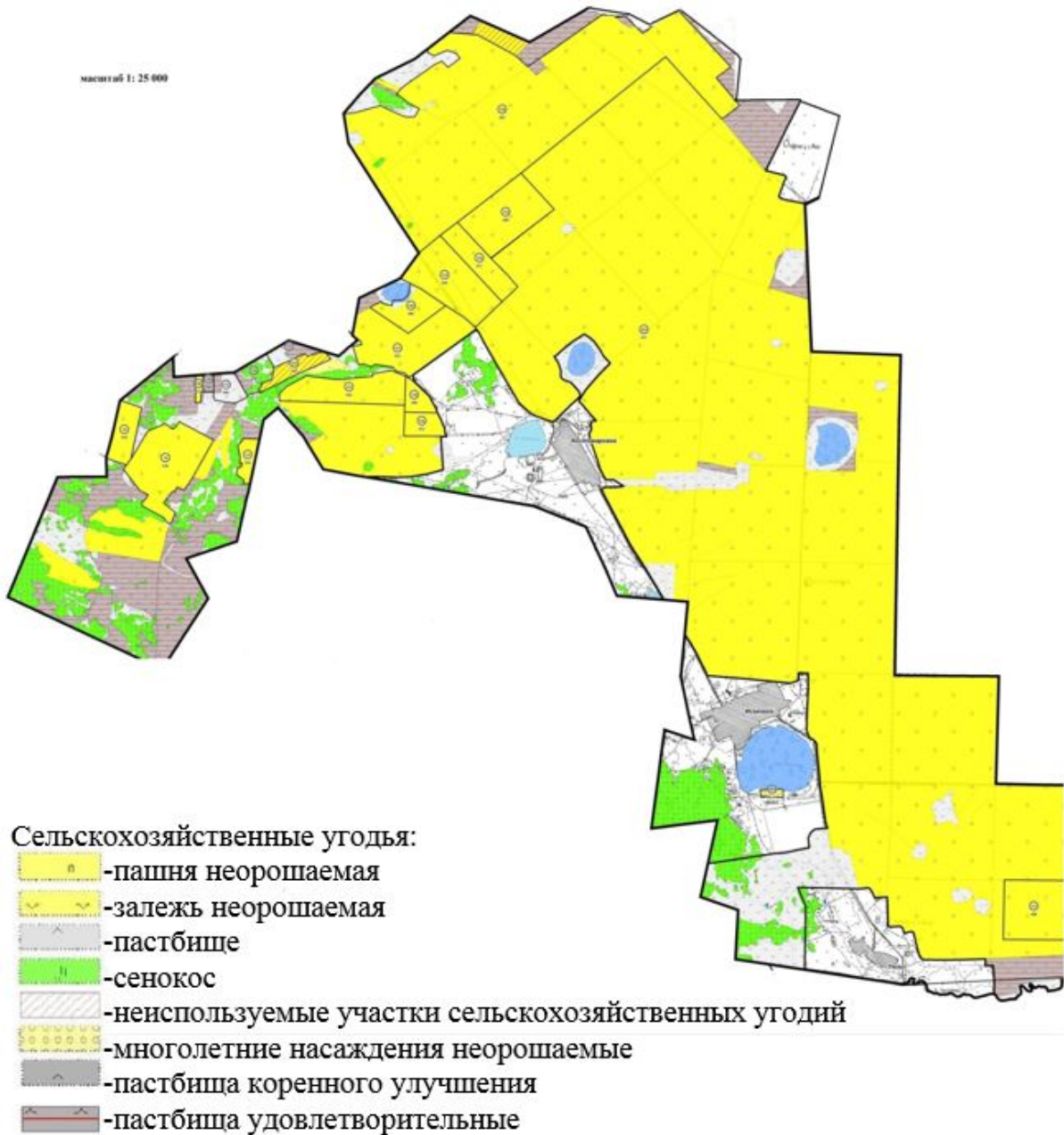
**Сельскохозяйственные угодья:**

-  -пашня неорошаемая
-  -залежь неорошаемая
-  -пастбище
-  -сенокос
-  -неиспользуемые участки сельскохозяйственных угодий
-  -многолетние насаждения неорошаемые
-  -пастбища коренного улучшения
-  -пастбища удовлетворительные

Утверждена  
 постановлением акимата  
 Зерендинского района  
 от "4" мая 2019 года  
 № А-5/210

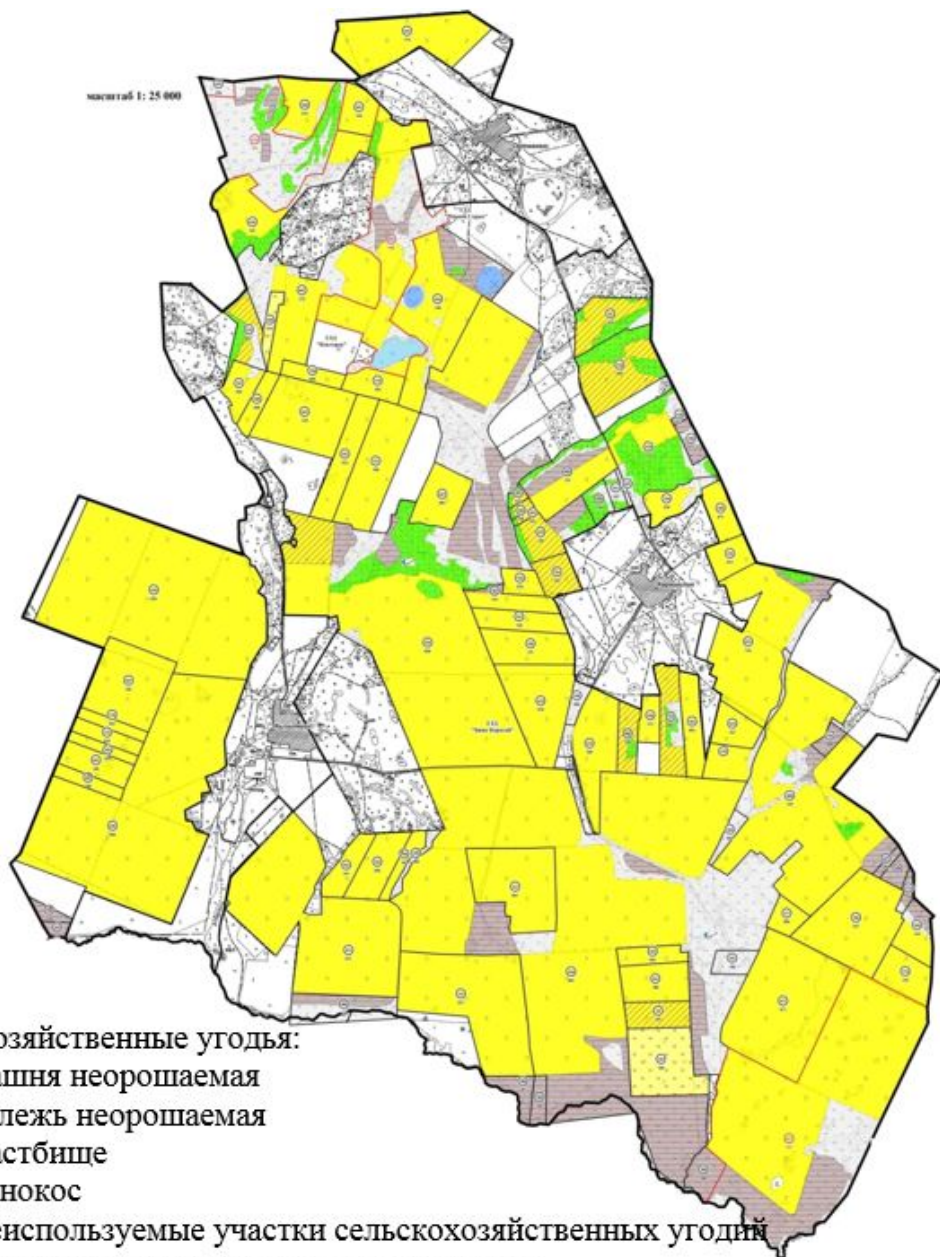
**Схема пастбищеоборотов на основании геоботанического обследования пастбищ Исаковского сельского округа Зерендинского района**

масштаб 1: 25 000











Утверждена  
постановлением акимата  
Зерендинского района  
от "4" мая 2019 года  
№ А-5/210

**Схема пастбищеоборотов на основании геоботанического обследования пастбищ Кызылегисского сельского округа Зерендинского района**



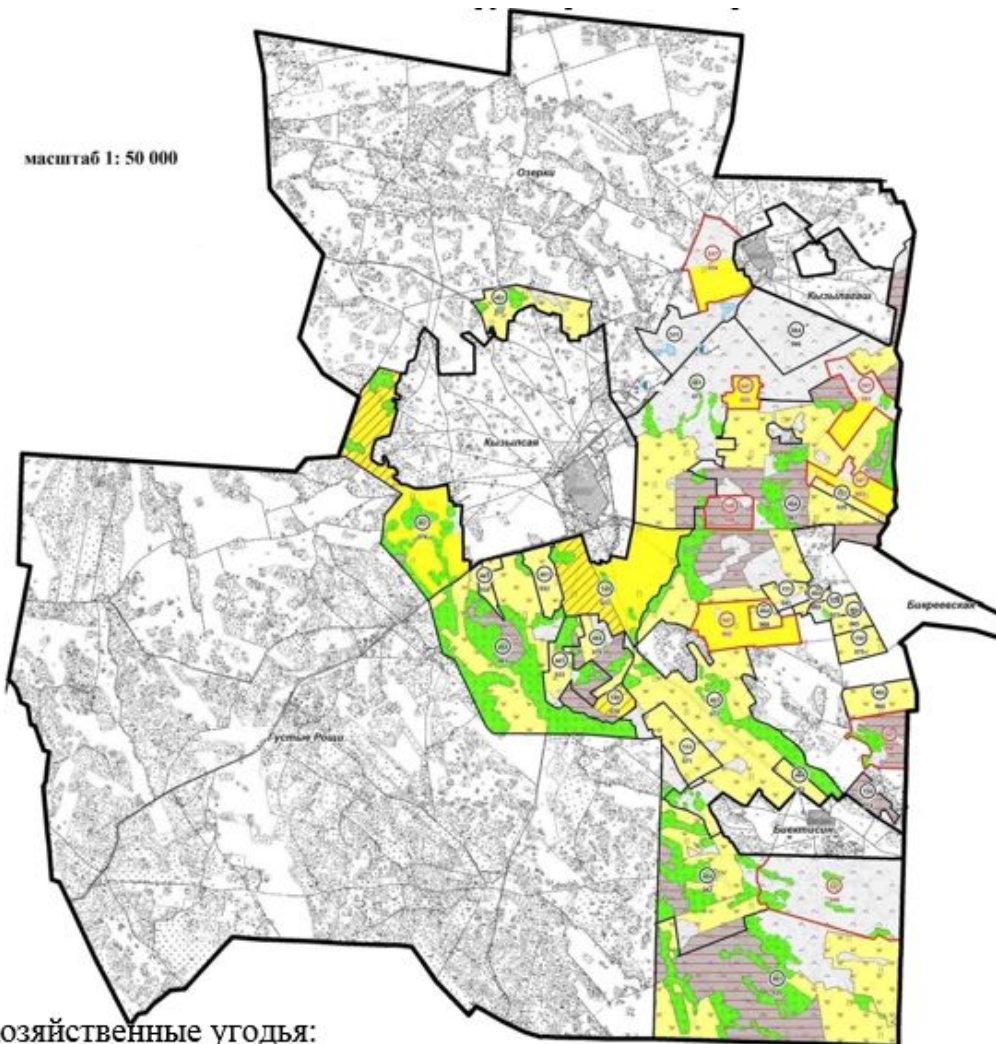
Сельскохозяйственные угодья:

-  -пашня неорошаемая
-  -залежь неорошаемая
-  -пастбище
-  -сенокос
-  -неиспользуемые участки сельскохозяйственных угодий
-  -многолетние насаждения неорошаемые
-  -пастбища коренного улучшения
-  -пастбища удовлетворительные









Утверждена  
 постановлением акимата  
 Зерендинского района  
 от "4" мая 2019 года  
 № А-5/210

**Схема пастбищеоборотов на основании геоботанического обследования пастбищ Кызылсаянского сельского округа Зерендинского района**

масштаб 1: 50 000



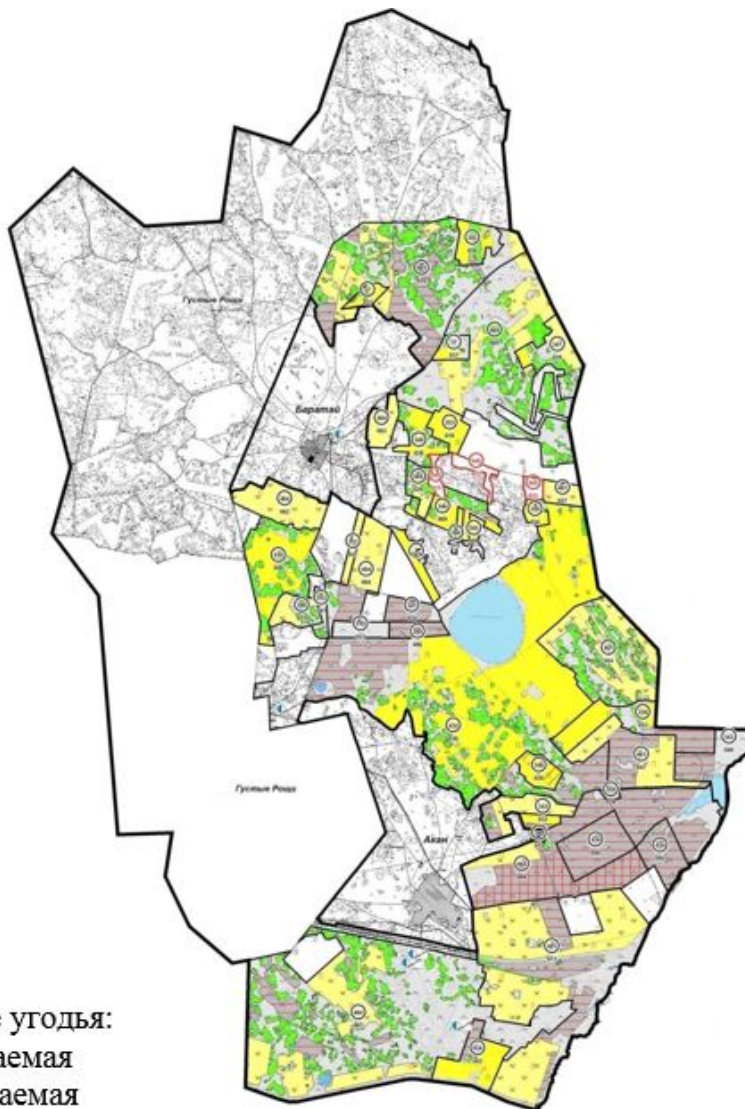
Сельскохозяйственные угодья:

-  -пашня неорошаемая
-  -залежь неорошаемая
-  -пастбище
-  -сенокос
-  -неиспользуемые участки сельскохозяйственных угодий
-  -многолетние насаждения неорошаемые
-  -пастбища коренного улучшения
-  -пастбища удовлетворительные









Утверждена  
постановлением акимата  
Зерендинского района  
от "4" мая 2019 года  
№ А-5/210

**Схема пастбищеоборотов на основании геоботанического обследования пастбищ Сарýозекского сельского округа Зерендинского района**

масштаб 1: 50 000



Сельскохозяйственные угодья:

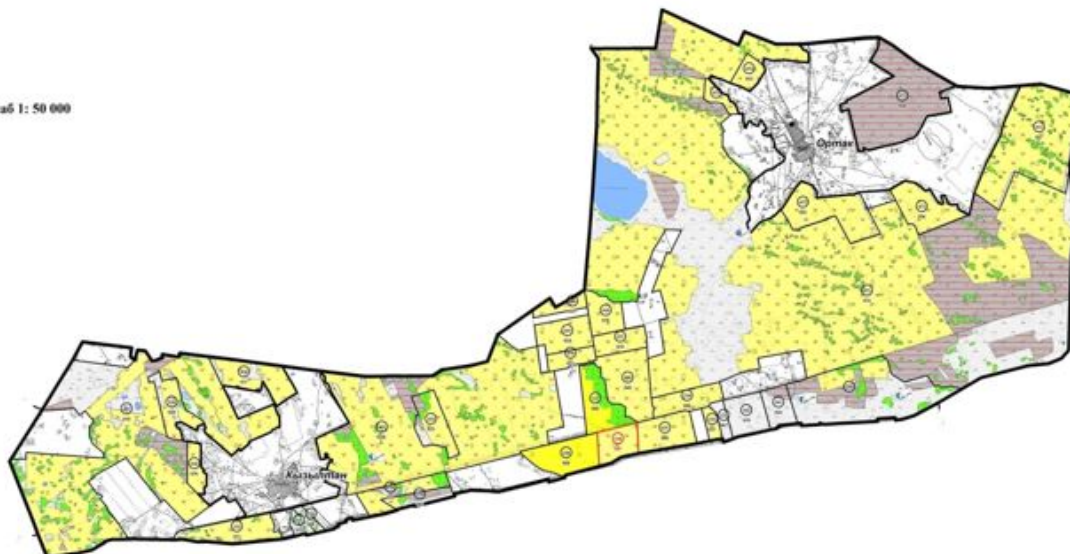
-  -пашня неорошаемая
-  -залежь неорошаемая
-  -пастбище
-  -сенокос
-  -неиспользуемые участки сельскохозяйственных угодий
-  -многолетние насаждения неорошаемые
-  -пастбища коренного улучшения
-  -пастбища удовлетворительные

Утверждена  
постановлением акимата  
Зерендинского района  
от "4" мая 2019 года  
№ А-5/210









**Схема пастбищеоборотов на основании геоботанического обследования пастбищ Ортакского сельского округа Зерендинского района**



масштаб 1: 50 000

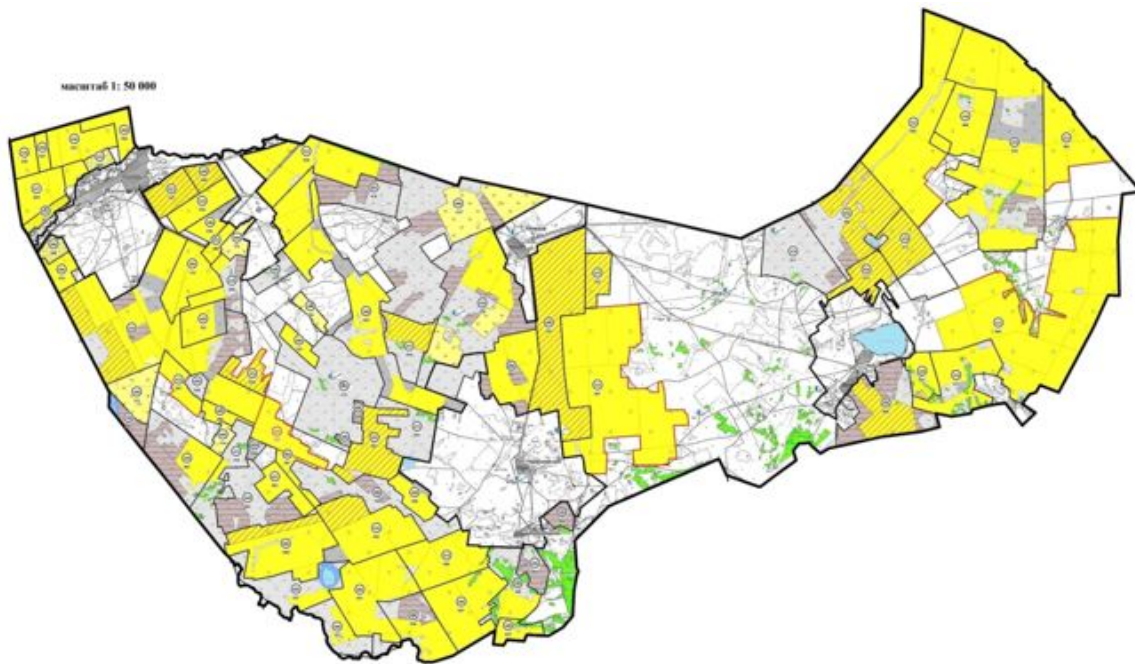


**Сельскохозяйственные угодья:**

-  -пашня неорошаемая
-  -залежь неорошаемая
-  -пастбище
-  -сенокос
-  -неиспользуемые участки сельскохозяйственных угодий
-  -многолетние насаждения неорошаемые
-  -пастбища коренного улучшения
-  -пастбища удовлетворительные

Утверждена  
постановлением акимата  
Зерендинского района  
от "4" мая 2019 года  
№ А-5/210

**Схема пастбищеоборотов на основании геоботанического обследования  
пастбищ Чаглинского сельского округа Зерендинского района**



**Сельскохозяйственные угодья:**

- пашня неорошаемая
- залежь неорошаемая
- пастбище
- сенокос
- неиспользуемые участки сельскохозяйственных угодий
- многолетние насаждения неорошаемые
- пастбища коренного улучшения
- пастбища удовлетворительные