

Об изменении границ (черт) населенных пунктов Енбекшиказахского района

Решение Енбекшиказахского районного маслихата Алматинской области от 28 августа 2019 года № 51-134 и постановление акимата Енбекшиказахского района Алматинской области от 28 августа 2019 года № 667. Зарегистрировано Департаментом юстиции Алматинской области 6 сентября 2019 года № 5227

В соответствии с пунктом 5 статьи 108 Земельного кодекса Республики Казахстан от 20 июня 2003 года, подпунктом 3) статьи 12 Закона Республики Казахстан от 8 декабря 1993 года "Об административно-территориальном устройстве Республики Казахстан", акимат Енбекшиказахского района ПОСТАНОВЛЯЕТ и Енбекшиказахский районный маслихат РЕШИЛ :

1. Изменить границы (черты) населенных пунктов Енбекшиказахского района согласно прилагаемым схематическим картам:

1) изменить границу (черту) села Ават Аватского сельского округа на 525,468 гектаров, установив новые границы села Ават общей площадью 740,829 гектаров.

2) по Акшийскому сельскому округу:

изменить границу (черту) села Казатком на 17,2766 гектаров, установив новые границы села Казатком общей площадью 107,7148 гектаров;

изменить границу (черту) села Кайрат на 30,0232 гектаров, установив новые границы села Кайрат общей площадью 92,5832 гектаров;

изменить границу (черту) села Сазы на 7,4116 гектаров, установив новые границы села Сазы общей площадью 21,2814 гектаров;

изменить границу (черту) села Акши на 226,9925 гектаров, установив новые границы села Акши общей площадью 672,9703 гектаров.

3) по Ассинскому сельскому округу:

изменить границу (черту) села Асы-Сага на 60,6564 гектаров, установив новые границы села Асы-Сага общей площадью 206,8954 гектаров;

изменить границу (черту) села Дихан на 14,5186 гектаров, установив новые границы села Дихан общей площадью 47,8804 гектаров;

изменить границу (черту) села Жанашаруа на 20,5028 гектаров, установив новые границы села Жанашаруа общей площадью 100,9649 гектаров;

изменить границу (черту) села Кайрат на 7,6686 гектаров, установив новые границы села Кайрат общей площадью 172,717;

изменить границу (черту) села Кызылшарык на 110,4168 гектаров, установив новые границы села Кызылшарык общей площадью 317,5475 гектаров;

изменить границу (черту) села Сарытау на 8,0883 гектаров, установив новые границы села Сарытау общей площадью 25,3897 гектаров;

изменить границу (черту) села Таусугур на 18,9027 гектаров, установив новые границы села Таусугур общей площадью 55,8963 гектаров.

4) по сельскому округу Байдибек би:

изменить границу (черту) села Байдибек би на 237,382 гектаров, установив новые границы села Байдибек би общей площадью 831,835 гектаров.

5) по Байтерекскому сельскому округу:

изменить границу (черту) села Алга на 49,7523 гектаров, установив новые границы села Алга общей площадью 136,8846 гектаров;

изменить границу (черту) села Байтерек на 162,531 гектаров, установив новые границы села Байтерек общей площадью 530,403 гектаров;

изменить границу (черту) села Койшибек на 30,5147 гектаров, установив новые границы села Койшибек общей площадью 93,2628 гектаров.

6) по Балтабайскому сельскому округу:

изменить границу (черту) села Акбастау на 104,834 гектаров, установив новые границы села Акбастау общей площадью 207,324 гектаров;

изменить границу (черту) села Актогай на 29,727 гектаров, установив новые границы села Актогай общей площадью 75,505 гектаров;

изменить границу (черту) села Балтабай на 443,617 гектаров, установив новые границы села Балтабай общей площадью 647,934 гектаров;

изменить границу (черту) села Бирлик на 55,863 гектаров, установив новые границы села Бирлик общей площадью 155,063 гектаров;

изменить границу (черту) села Енбек на 25,878 гектаров, установив новые границы села Енбек общей площадью 97,505 гектаров;

изменить границу (черту) села Куш на 13,341 гектаров, установив новые границы села Куш общей площадью 35,655 гектаров;

изменить границу (черту) села Орнек на 25,036 гектаров, установив новые границы села Орнек общей площадью 88,834 гектаров.

7) по Бартогайскому сельскому округу:

изменить границу (черту) села Байсеит на 181,065 гектаров, установив новые границы села Байсеит общей площадью 442,906 гектаров;

изменить границу (черту) села Х. Бижанов на 142,943 гектаров, установив новые границы села Х. Бижанов общей площадью 381,429 гектаров.

8) по Болекскому сельскому округу:

изменить границу (черту) села Карасай на 48,143 гектаров, установив новые границы села Карасай общей площадью 163,22 гектаров;

изменить границу (черту) села Аймен на 108,949 гектаров, установив новые границы села Аймен общей площадью 193,589 гектаров;

изменить границу (черту) села Болек на 145,311 гектаров, установив новые границы села Болек общей площадью 253,307 гектаров.

9) по Жанашарскому сельскому округу:

изменить границу (черту) села Космос на 137,2012 гектаров, установив новые границы села Космос общей площадью 231,5183 гектаров;

изменить границу (черту) села Базаркелды на 30,037 гектаров, установив новые границы села Базаркелды общей площадью 91,969 гектаров;

изменить границу (черту) села Жанашар на 169,925 гектаров, установив новые границы села Жанашар общей площадью 354,244 гектаров.

10) по Казахстанскому сельскому округу:

изменить границу (черту) села Казахстан на 299,5903 гектаров, установив новые границы села Казахстан общей площадью 468,7619 гектаров;

изменить границу (черту) села Ж. Кайыпова на 111,4619 гектаров, установив новые границы села Ж. Кайыпова общей площадью 239,1229 гектаров;

изменить границу (черту) села Ащибулак на 92,376 гектаров, установив новые границы села Ащибулак общей площадью 277,462 гектаров.

11) по Каражотинскому сельскому округу:

изменить границу (черту) села Актоган на 34,247 гектаров, установив новые границы села Актоган общей площадью 178,856 гектаров;

изменить границу (черту) села Каражота на 72,249 гектаров, установив новые границы села Каражота общей площадью 243,791 гектаров;

изменить границу (черту) села Сарыбулак на 30,319 гектаров, установив новые границы села Сарыбулак общей площадью 143,869 гектаров.

12) по Каракемерскому сельскому округу:

изменить границу (черту) села Сатай на 13,478 гектаров, установив новые границы села Сатай общей площадью 74,095 гектаров;

изменить границу (черту) села Каракемер на 324,832 гектаров, установив новые границы села Каракемер общей площадью 605,132 гектаров;

изменить границу (черту) села Талдыбулак на 56,419 гектаров, установив новые границы села Талдыбулак общей площадью 157,98 гектаров.

13) по Каратурукскому сельскому округу:

изменить границу (черту) села Лавар на 26,5733 гектаров, установив новые границы села Лавар общей площадью 67,4077 гектаров;

изменить границу (черту) села Арна на 25,02 гектаров, установив новые границы села Арна общей площадью 550,488 гектаров;

изменить границу (черту) села Ащисай на 68,192 гектаров, установив новые границы села Ащисай общей площадью 331,871 гектаров;

изменить границу (черту) села Достык на 123,176 гектаров, установив новые границы села Достык общей площадью 410,447 гектаров;

изменить границу (черту) села Каратурык на 97,465 гектаров, установив новые границы села Каратурык общей площадью 411,312 гектаров;

изменить границу (черту) села Таукаратурык на 5,834 гектаров, установив новые границы села Таукаратурык общей площадью 125,229 гектаров.

14) по Коктобинскому сельскому округу:

изменить границу (черту) села Коктобе на 53,426 гектаров, установив новые границы села Коктобе общей площадью 219,589 гектаров;

изменить границу (черту) села Алмалы на 184,406 гектаров, установив новые границы села Алмалы общей площадью 268,703 гектаров;

изменить границу (черту) села Толе би на 82,727 гектаров, установив новые границы села Толе би общей площадью 204,097 гектаров;

изменить границу (черту) села Кызылжар на 134,968 гектаров, установив новые границы села Кызылжар общей площадью 343,117 гектаров.

15) по Корамскому сельскому округу:

изменить границу (черту) села Корам на 237,4059 гектаров, установив новые границы села Корам общей площадью 759,5081 гектаров.

16) по Кырбалтабайскому сельскому округу:

изменить границу (черту) села Акжал на 1,4813 гектаров, установив новые границы села Акжал общей площадью 50,1968 гектаров;

изменить границу (черту) села Екпинди на 53,5476 гектаров, установив новые границы села Екпинди общей площадью 121,6414 гектаров;

изменить границу (черту) села Кайнар на 14,5764 гектаров, установив новые границы села Кайнар общей площадью 39,2905 гектаров;

изменить границу (черту) села Кырбалтабай на 61,0508 гектаров, установив новые границы села Кырбалтабай общей площадью 234,68 гектаров;

изменить границу (черту) села Шалкар на 11,5995 гектаров, установив новые границы села Шалкар общей площадью 31,1476 гектаров.

17) по Малыбайскому сельскому округу:

изменить границу (черту) села Малыбай на 108,936 гектаров, установив новые границы села Малыбай общей площадью 409,344 гектаров.

18) по Масакскому сельскому округу:

изменить границу (черту) села Нурлы на 41,545 гектаров, установив новые границы села Нурлы общей площадью 147,789 гектаров;

изменить границу (черту) села К. Ултаракон на 176,514 гектаров, установив новые границы села К. Ултаракон общей площадью 342,323 гектаров.

19) по Рахатскому сельскому округу:

изменить границу (черту) села Азат на 116,289 гектаров, установив новые границы села Азат общей площадью 275,271 гектаров;

изменить границу (черту) села Кайназар на 179,48 гектаров, установив новые границы села Кайназар общей площадью 390,85 гектаров;

изменить границу (черту) села Орикти на 190,493 гектаров, установив новые границы села Орикти общей площадью 356,057 гектаров;

изменить границу (черту) села Рахат на 140,012 гектаров, установив новые границы села Рахат общей площадью 262,837 гектаров.

20) по Саймасайскому сельскому округу:

изменить границу (черту) села Амангельды на 54,0858 гектаров, установив новые границы села Амангельды общей площадью 242,5016 гектаров;

изменить границу (черту) села Саймасай на 562,931 гектаров, установив новые границы села Саймасай общей площадью 884,226 гектаров.

21) по Согетинскому сельскому округу:

изменить границу (черту) села Кокпек на 16,162 гектаров, установив новые границы села Кокпек общей площадью 26,767 гектаров;

изменить границу (черту) села Нура на 103,725 гектаров, установив новые границы села Нура общей площадью 283,443 гектаров.

22) по Ташкенсказскому сельскому округу:

изменить границу (черту) села Кульжинское на 19,885 гектаров, установив новые границы села Кульжинское общей площадью 56,304 гектаров;

изменить границу (черту) села Баяндай на 60,58 гектаров, установив новые границы села Баяндай общей площадью 138,74 гектаров;

изменить границу (черту) села Ташкенсаз на 318,88 гектаров, установив новые границы села Ташкенсаз общей площадью 519,0 гектаров.

23) по Тескенсускому сельскому округу:

изменить границу (черту) села Тескенсу на 371,963 гектаров, установив новые границы села Тескенсу общей площадью 718,001 гектаров;

изменить границу (черту) села Кольди на 24,6814 гектаров, установив новые границы села Кольди общей площадью 86,3998 гектаров;

изменить границу (черту) села Толкын на 2,8390 гектаров, установив новые границы села Толкын общей площадью 65,9773 гектаров.

24) по Тургенскому сельскому округу:

изменить границу (черту) села Таутургень на 42,654 гектаров, установив новые границы села Таутургень общей площадью 116,134 гектаров;

изменить границу (черту) села Тургень на 761,964 гектаров, установив новые границы села Тургень общей площадью 1506,584 гектаров.

25) по Шелекскому сельскому округу:

изменить границу (черту) села Тургайбаза на 12,1814 гектаров, установив новые границы села Тургайбаза общей площадью 45,1975 гектаров;

изменить границу (черту) села Шелек на 445,9778 гектаров, установив новые границы села Шелек общей площадью 1949,0567 гектаров.

2. Контроль за исполнением настоящего совместного постановления акимата Енбекшиказахского района и решения Енбекшиказахского районного маслихата возложить на постоянную комиссию Енбекшиказахского районного маслихата "По вопросам поддержки агропромышленного сектора, малого и среднего бизнеса и деловой активности, индустриально-инновационного развития" и на заместителя акима Енбекшиказахского района Бекетаева Максата Токбергеновича.

3. Настоящее совместное постановление акимата Енбекшиказахского района и решение Енбекшиказахского районного маслихата вступает в силу со дня государственной регистрации в органах юстиции и вводится в действие по истечении десяти календарных дней после дня его первого официального опубликования.

Аким Енбекшиказахского района

Б. Ыскак

Председатель сессии Енбекшиказахского районного маслихата

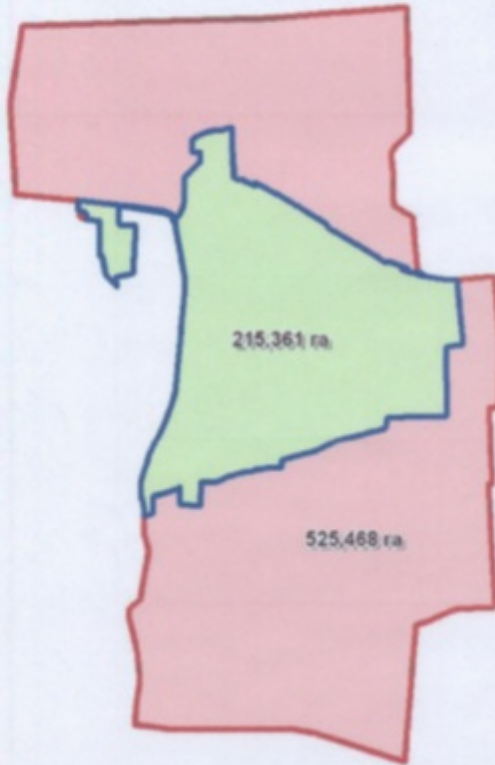
Б. Нурбеков

Секретарь Енбекшиказахского районного маслихата



Б. Ахметов

Схематическая карта новых границ села Ават
Аватского сельского округа Енбекшиказахского района Алматинской области

- 1. Аким Енбекшиказахского района
- 2. Секретарь Енбекшиказахского районного исполнительного комитета
- 3. Руководитель ГУ «Отдел земельных отношений Енбекшиказахского района»
- 4. Руководитель ГУ «Отдел архитектуры и градостроительства Енбекшиказахского района»
- 5. Аким Аватского сельского округа

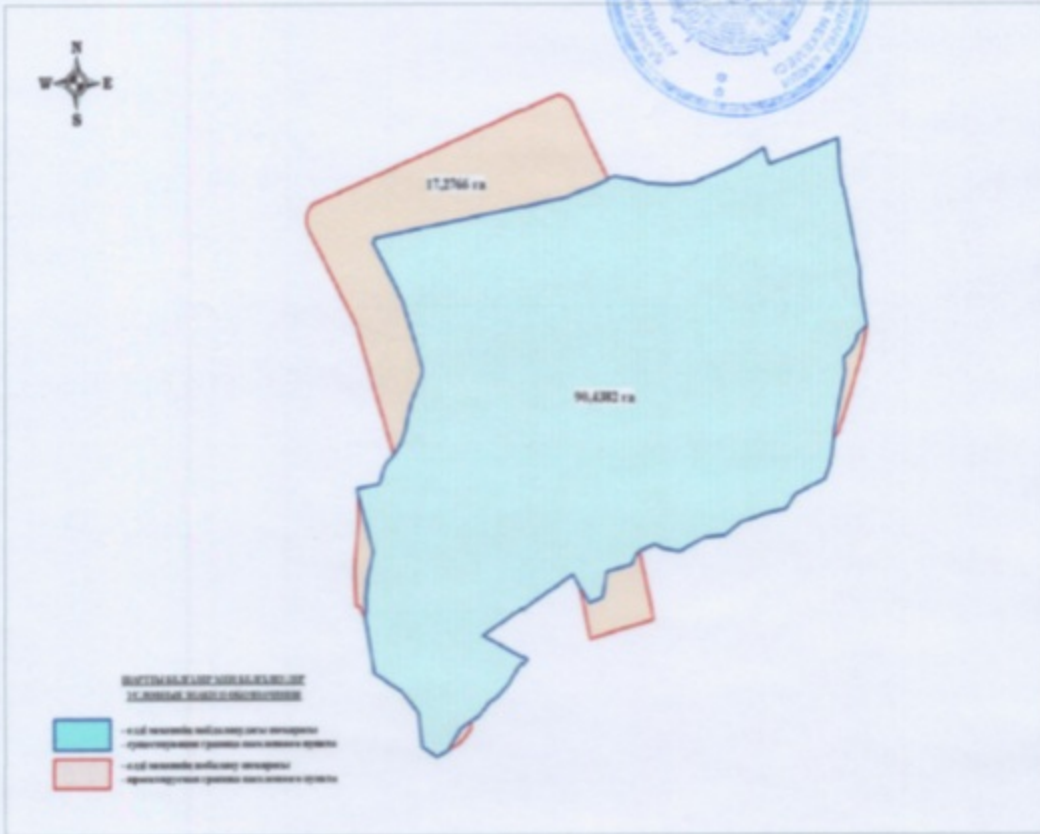


ШАРТТЫ ТАҢБАЛАР МЕН БЕЛГІЛЕР
УСЛОВИЯ ЗНАКИ И СМВОЗНАЧЕНИЯ

-  - елді мекеннің пайдалануды шекарасы
- существующая граница населенного пункта
-  - елді мекеннің жобалану шекарасы
- проектируемая граница населенного пункта

Схематическая карта новых границ села Казатком
Акшійского сельского округа Енбекшінкзахского района Алматинской области

- 1. Аким Енбекшінкзахского района *[Signature]* Б.Ыскак
- 2. Секретарь Енбекшінкзахского районного маслхата *[Signature]* В.Ахметов
- 3. Руководитель ГУ «Отдел земельных отношений Енбекшінкзахского района» *[Signature]* К.Кышарбаев
- 4. Руководитель ГУ «Отдел архитектуры и градостроительства Енбекшінкзахского района» *[Signature]* С.Молдыкасымов
- 5. Аким Акшійского сельского округа *[Signature]* С.Айтбаев







Схематическая карта новых границ села Кайрат
Акшійского сельского округа Енбекшінсказахского района Алматынской области

1. Аким Енбекшінсказахского района  Б. Байсақ
2. Секретарь Енбекшінсказахского районного маєлізата  Б. Айтметов
3. Руководитель ГУ «Отдел земельных отношений Енбекшінсказахского района»  К. Нысанбаев
4. Руководитель ГУ «Отдел архитектуры и градостроительства Енбекшінсказахского района»  С. Молдасайымов
5. Аким Акшійского сельского округа  С. Айтбаев



ШАРТТЫ БЕЛУСЕР МЕН БЕЛУСЕР
УСЛОВНЫЕ ЗНАКИ И ОБОЗНАЧЕНИЯ



-  - елді мекенің пайдалонудың аяқарасы
-  - суықтандырушы граница населенного пункта
-  - елді мекенің, қобалғаны аяқарасы
-  - проекторлық граница населенного пункта

Схематическая карта новых границ села Сазы
Акшійского сельского округа Енбекшиказахского района Алматынской области

1. Аким Енбекшиказахского района  А. Бекасак
2. Секретарь Енбекшиказахского районного масхизата  Б. Айтметов
3. Руководитель ГУ «Отдел земельных отношений Енбекшиказахского района»  К. Калырбаев
4. Руководитель ГУ «Отдел архитектуры и градостроительства Енбекшиказахского района»  С. Меджасымов
5. Аким Акшійского сельского округа  С. Айтбаев



ШАРТТЫН АНЪЫНДАҒЫ АТҚАНАСЫЗ
УС ШАРТТЫҢ ШАҚЫН ОҚИҒЫЗЫҢИЗ



-  - елді мекеннің пайдалану аяғы шекарасы
- қуаңдықсуақия граница пайдалану аяғы
-  - елді мекеннің пайдалану шекарасы
- проекциясына граница пайдалану аяғы

Схематическая карта новых границ села Ақши
Ақшиік селсқо округы Еңбекшіқазақ району Алматы облысы

1. Ақим Еңбекшіқазақ району  В. Бессак
2. Секретарь Еңбекшіқазақ райондық басқармасы  В. Азметов
3. Руководитель ГУ «Отдел земельных отношений
Еңбекшіқазақ району»  Н. Қалдырбаев
4. Руководитель ГУ «Отдел архитектуры и
градостроительства Еңбекшіқазақ району»  С. Мольсайсымон
5. Ақим Ақшиік селсқо округы  С. Айтбаев



Шары бақылау нем бақылаулар
Уақытша аймақтар



-  - сол жағында мейлінше жақын
субъективтік граница аймағының аумағы
-  - сол жағында мейлінше жақын
принциптік граница аймағының аумағы

Схематическая карта новых границ села Асы-Сага
Асинского сельского округа Енбекшиказахского района Алматинской области

1. Аким Енбекшиказахского района  Б. Быскай
2. Секретарь Енбекшиказахского районного исполнительного комитета  Б. Азметов
3. Руководитель ГУ «Отдел земельных отношений Енбекшиказахского района»  К. Кыдырбайев
4. Руководитель ГУ «Отдел архитектуры и градостроительства Енбекшиказахского района»  С. Молдакасымов
5. Аким Асинского сельского округа  О. Толенов



ШКАЛА КАРТЫ НЕ ДАЕТСЯ ВОЗВРАЩАТЬ
НА ИСХОДНЫЕ ДОКУМЕНТЫ



-  - с.д.п. территории, подлежащая изъятию
гражданином граница земельного участка
-  - с.д.п. территории, подлежащая изъятию
государством граница земельного участка

Схематическая карта новых границ села Дихан
Аснинского сельского округа Енбекшиказахского района Алматинской области

1. Аким Енбекшиказахского района  **Б. Биссан**
2. Секретарь Енбекшиказахского районного маслихата  **Б. Аизметов**
3. Руководитель ГУ «Отдел земельных отношений Енбекшиказахского района»  **К. Жыдырбаев**
4. Руководитель ГУ «Отдел архитектуры и градостроительства Енбекшиказахского района»  **С. Молдакасымов**
5. Аким Аснинского сельского округа  **О. Толенов**



ШАРТТЫ БЕ.НУЗЕР МЕН БЕ.НУЗУ ДЕР
УС.ЛОВЫМЕ ЗНАМДЫ И ОБОЗНАЧЕНИИ



-  - елді мекеннің пайдаланулыз шекарасы
- существующая граница населенного пункта
-  - елді мекеннің қобалдану шекарасы
- проектируемая граница населенного пункта

Схематическая карта новых границ села Жанашаруа
Асинского сельского округа Енбекшиказахского района Алматинской области

1. Аким Енбекшиказахского района  Б. Бисак
2. Секретарь Енбекшиказахского районного маслихата  Б. Дзметов
3. Руководитель ГУ «Отдел земельных отношений Енбекшиказахского района»  К. Кыдырбаев
4. Руководитель ГУ «Отдел архитектуры и градостроительства Енбекшиказахского района»  С. Молдакысымов
5. Аким Асинского сельского округа  О. Толенов



ЧАСТИ СЕЛА ЖАНАШАРУА
АСИНСКОГО СЕЛЬСКОГО ОКРУГА
ЕНБЕКШИКАЗАХСКОГО РАЙОНА





-  - с/д земельной общины (сельскохозяйственная община)
-  - с/д земельной общины (сельскохозяйственная община)

Схематическая карта новых границ села Кайрат
Аснинского сельского округа Енбекшиказахского района Алматинской области

1. Аким Енбекшиказахского района  Б. Искак
2. Секретарь Енбекшиказахского районного мажлиса  Б. Ахметов
3. Руководитель ГУ «Отдел земельных отношений Енбекшиказахского района»  К. Кызырбаев
4. Руководитель ГУ «Отдел архитектуры и градостроительства Енбекшиказахского района»  С. Молдакасымов
5. Аким Аснинского сельского округа  О. Толонов



ШАРТТЫ БИЛГІЗЕР МЕН БИЛГІЗГҮСІЗ
ҮС ЛОГОНЫҚ ЖАНЫН ОБОЗНАЧЕВИНЕ





-  - есімі меншіктің пайдалануы мен шекарасы
-  - сүзілетін шекарасы
-  - есімі меншіктің жоқ болуы мен шекарасы
-  - проекцияланған шекарасы

Схематическая карта новых границ села Кызылшарык
Асинского сельского округа Енбекшиказахского района Алматинской области

1. Аким Енбекшиказахского района  Б. Бессан
2. Секретарь Енбекшиказахского районного маслихата  Б. Диметов
3. Руководитель ГУ «Отдел земельных отношений Енбекшиказахского района»  К. Кызырбасов
4. Руководитель ГУ «Отдел архитектуры и градостроительства Енбекшиказахского района»  С. Молдакасымов
5. Аким Асинского сельского округа  О. Толенов



Шкалы: 1:100000
1:50000

-  - с/д территория сельского округа
-  - граница территории сельского округа
-  - с/д территория сельского округа
-  - граница территории сельского округа

Схематическая карта новых границ села Сарытау
Асинского сельского округа Енбекшиказахского района Алматинской области

1. Аким Енбекшиказахского района
2. Секретарь Енбекшиказахского районного мажилиса
3. Руководитель ГУ «Отдел земельных отношений Енбекшиказахского района»
4. Руководитель ГУ «Отдел архитектуры и градостроительства Енбекшиказахского района»
5. Аким Асинского сельского округа

Б. Бексан

В. Ахметов

Б. Касымбаев

С. Молдаксымов

О. Толенов

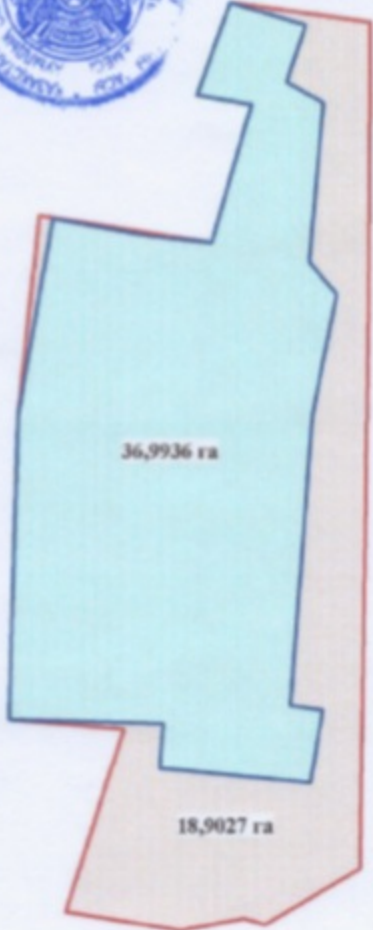


ШАРТЫ Ж. Д. У. П. М. О. Н. А. С. Д. У. П. Д. У. П.
У. С. Ж. О. Н. А. М. А. И. П. О. М. О. В. А. Ч. И. В. И. В.





- еді мекенді пайдалану деген мағынасы
- сүхестірушісі шартына қарай
- еді мекенді қолдану мағынасы
- проектінің шартына қарай

Схематическая карта новых границ села Таусугур
Асинского сельского округа Енбекшиказахского района Алматинской области

- 1. Аким Енбекшиказахского района  Б.Байсақ
- 2. Секретарь Енбекшиказахского районного маслихата  Б.Айметов
- 3. Руководитель ГУ «Отдел земельных отношений Енбекшиказахского района»  К.Қадырбаев
- 4. Руководитель ГУ «Отдел архитектуры и градостроительства Енбекшиказахского района»  С.Мадикасымов
- 5. Аким Асинского сельского округа  О.Толенов



ШАРТТЫ БЕЛГІЗЕР МЕН БЕЛГІЗДІК
УС ДӘНІМЕ ШАҚИ И ОБОЗНАЧЕНИЯ

-  - елді мекеннің бойдалмаушы шекарасы
-  - сүзістірушія граница наслеленного пуқта
-  - елді мекеннің жобалану шекарасы
-  - проектірушія граница наслеленного пуқта

19
Схематическая карта новых границ села Байдибек би
сельского округа Байдибек би Енбекшиказахского района Алматинской области

1. Аким Енбекшиказахского района **Б.Ыскак**
2. Секретарь Енбекшиказахского районного маслихата **В.Ахметов**
3. Руководитель ГУ «Отдел земельных отношений
Енбекшиказахского района» **К.Кыдырбаев**
4. Руководитель ГУ «Отдел архитектуры и
градостроительства Енбекшиказахского района» **С.Молдакасымов**
5. Аким сельского округа Байдибек би **Е.Амирдиев**







Схематическая карта новых границ села Алга
Байтерекского сельского округа Енбекшиказахского района Алматинской области

1. Аким Енбекшиказахского района  Б. Месак
2. Секретарь Енбекшиказахского районного маслхата  Б. Жетесайев
3. Руководитель ГУ «Отдел земельных отношений Енбекшиказахского района»  К. Калдырбайев
4. Руководитель ГУ «Отдел архитектуры и градостроительства Енбекшиказахского района»  С. Мүлікәсімов
5. Аким Байтерекского сельского округа  А. Нурланов



ШАРТТЫ ТАНБАЛАР МЕН БЕЛГІЛЕР
УСЛОВНЫЕ ЗНАКИ И СВОБОДНОЧЫЯ

-  - елді мекеннің пайдалануды аяқталды
-  - сүлестіруші шекаралар
-  - елді мекеннің қабатталу шекаралары
-  - проектінің шекаралары

Схематическая карта новых границ села Байтерек
Байтерекского сельского округа Енбекшиказахского района Алматинской области

1. Аким Енбекшиказахского района Б.Ыскаев
2. Секретарь Енбекшиказахского районного маслихата Б.Ахметов
3. Руководитель ГУ «Отдел земельных отношений Енбекшиказахского района» К.Кыдырбаев
4. Руководитель ГУ «Отдел архитектуры и градостроительства Енбекшиказахского района» С.Молдавасымов
5. Аким Байтерекского сельского округа А.Нурланов



НОВОЕ ТЕРИТОРИАЛЬНО-КАДАСТРОВЫЙ
УСЛОВИЕ ЗЕМЛИ И ОБЪЕКТОВ

- кадастровый подразделения территории
- кадастровый право собственности
- кадастровый подразделения территории
- кадастровый право собственности

Схематическая карта новых границ села Койшубек
Байтерекского сельского округа Енбекшиказахского района Алматинской области

1. Аким Енбекшиказахского района Б.Бисмак
2. Секретарь Енбекшиказахского районного маслякати В.Ахметов
3. Руководитель ГУ «Отдел земельных отношений Енбекшиказахского района» К.Кыдырбаев
4. Руководитель ГУ «Отдел архитектуры и градостроительства Енбекшиказахского района» С.Моддыкасымов
5. Аким Байтерекского сельского округа А.Нурланов



ШЫҒЫ ТАҒАЛАҒА МІН БІЛДІРГЕ
УСЛОВИЯ И ОБОЗНАЧЕНИЯ



- - елді мекеннің пайдаланудың шекарасы
- - градостроительная граница населенного пункта
- - елді мекеннің қолдану шекарасы
- - проекторная граница населенного пункта

Схематическая карта новых границ села Азбагду
Балтабайского сельского округа Енбекшиказахского района Алматинской области

- 1. Аким Енбекшиказахского района
- 2. Секретарь Енбекшиказахского районного исполнительного комитета
- 3. Руководитель ГУ «Отдел земельных отношений Енбекшиказахского района»
- 4. Руководитель ГУ «Отдел архитектуры и градостроительства Енбекшиказахского района»
- 5. Аким Балтабайского сельского округа



ШЕДЫ ТИЖАУР МЕН БАСҚАР
УС ҚИЗМЕТТЕРДІ ҚАЖЫРАУ АРҚАУЫМЕН



-  - елді мекеннің пайдалануды мақсаты
- градостроительная граница населенного пункта
-  - елді мекеннің қолдану мақсаты
- проекторлық граница населенного пункта

Схематическая карта новых границ села Актогай
Балтабайского сельского округа Енбекшиказахского района Алматинской области

- 1. Аким Енбекшиказахского района
- 2. Секретарь Енбекшиказахского районного мажлиса
- 3. Руководитель ГУ «Отдел земельных отношений Енбекшиказахского района»
- 4. Руководитель ГУ «Отдел архитектуры и градостроительства Енбекшиказахского района»
- 5. Аким Балтабайского сельского округа



ШЫҒЫ ТАҢБАСЫ МЕН БЕЛГІСІ
УШОНЫҢ ҚАЗЫҒЫ АҚСЫЗ

-  - елді мекеннің пайдалану мақсаты
-  - елді мекеннің қалыптасу мақсаты

Схематическая карта новых границ села Балтабай
Балтабайского сельского округа Енбекшиказахского района Алматинской области

1. Аким Енбекшиказахского района

Б. Ыскаев

2. Секретарь Енбекшиказахского районного акимата

В. Ахметов

3. Руководитель ГУ «Отдел земельных отношений
Енбекшиказахского района»

К. Касымов

4. Руководитель ГУ «Отдел архитектуры и
градостроительства Енбекшиказахского района»



С. Мустакасымов

5. Аким Балтабайского сельского округа

Ж. Мыксыбаев



ЖЕРТІСІ ТИЖАМАСЫ МОНІТОРИНГ
ҚСЗОНБІМБІ ӘКІМІ А. ДІКІЛІСОВТЫҢ



-  - елді мекеннің пәйдәлігін анықтау шекарасы
- құрастырушыға арналған шекара
-  - елді мекеннің аумағы шекарасы
- құрастырушыға арналған шекара

Схематическая карта новых границ села Бирлик
Балтабайского сельского округа Енбекшиказахского района Алматинской области

1. Аким Енбекшиказахского района  Б. Исмагул
2. Секретарь Енбекшиказахского районного мас-халата  К. Калдымов
3. Руководитель ГУ «Отдел земельных отношений Енбекшиказахского района»  К. Кылырбаев
4. Руководитель ГУ «Отдел архитектуры и градостроительства Енбекшиказахского района»  С. Маликсаяимов
5. Аким Балтабайского сельского округа  Ж. Мыкыбаев



ШЕРТТЕР ТАҒЫЛАМ МЕН БЕЛГІСІ
УСЛОВИЯ ЗНАКИ И ОБЪЯВЛЕНИЯ



-  - елді мекенді пайдаланды шекарасы
- градостроительная граница населенного пункта
-  - елді мекенді қорғау шекарасы
- προσταвительная граница населенного пункта

Схематическая карта новых границ села Енбек
Балтабайского сельского округа Енбекшиказахского района Алматинской области

1. Аким Енбекшиказахского района *Б. Мексак*
2. Секретарь Енбекшиказахского районного маслхата *Б. Ахметов*
3. Руководитель ГУ «Отдел земельных отношений Енбекшиказахского района» *К. Кудырбаев*
4. Руководитель ГУ «Отдел архитектуры и градостроительства Енбекшиказахского района» *С. Молдыжымылов*
5. Аким Балтабайского сельского округа *Ж. Мыкыбаев*

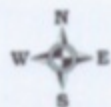


ШЕДЫ ТАНБАДАМ АНН КАЛСЫМ
УСЛОВНЫЕ ЗНАКИ И ОБЪЯСНЕНИЯ



-  - елді мекенді пайдалануды аяқтады
- градостроительная граница населенного пункта
-  - елді мекенді қалыптау аяқтады
- проекционная граница населенного пункта

Схематическая карта новых границ села Куш
Балтабайского сельского округа Енбекшиказахского района Алматинской области

1. Аким Енбекшиказахского района
2. Секретарь Енбекшиказахского районного исполнительного комитета
3. Руководитель ГУ «Отдел земельных отношений Енбекшиказахского района»
4. Руководитель ГУ «Отдел архитектуры и градостроительства Енбекшиказахского района»
5. Аким Балтабайского сельского округа

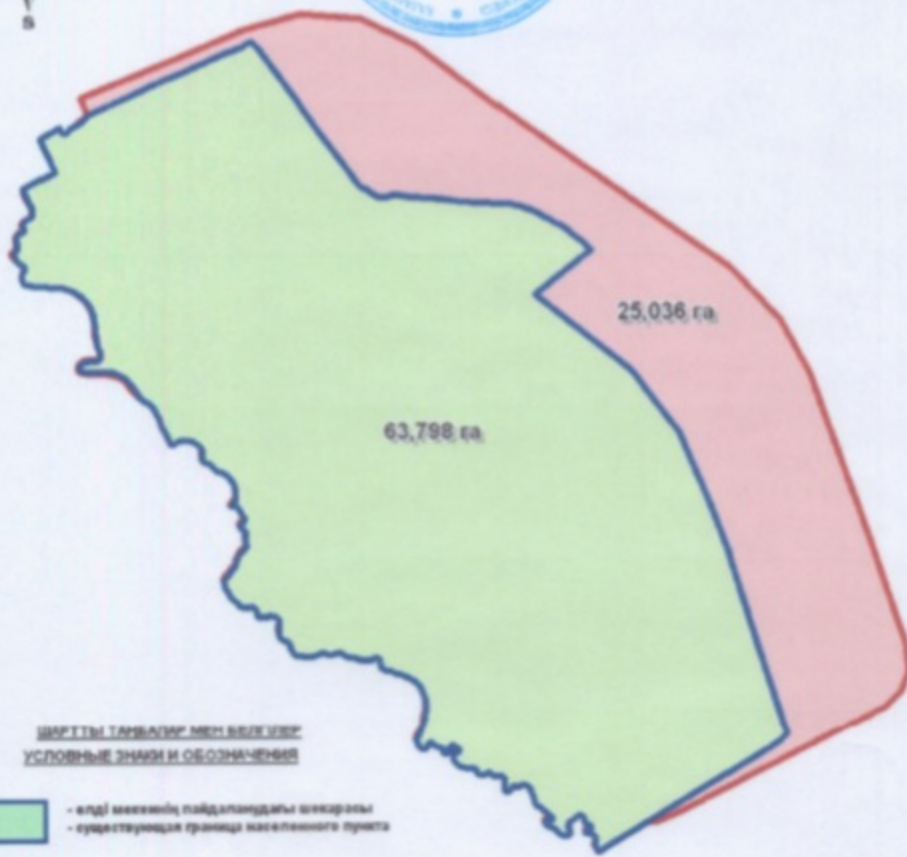
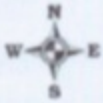


ШАРТТЫ ТАҢБАЛАР МЕН БЕЛГІЛЕР
УСЛОВНЫЕ ЗНАКИ И ОБОЗНАЧЕНИЯ



- | | |
|---|---|
|  | - елді мекеннің пайдалануды шекарасы
- сүзестерушісіз граница населенного пункта |
|  | - елді мекеннің қобалғам шекарасы
- проектируемая граница населенного пункта |

Схематическая карта новых границ села Орнек
Балтабайского сельского округа Енбекшиказахского района Алматинской области

1. Аким Енбекшиказахского района
2. Секретарь Енбекшиказахского районного масхиката
3. Руководитель ГУ «Отдел земельных отношений Енбекшиказахского района»
4. Руководитель ГУ «Отдел архитектуры и градостроительства Енбекшиказахского района»
5. Аким Балтабайского сельского округа



ШАРТТЫ ТАРВАЛЫС МЕН БИОХИЗМ
УСЛОВНЫЕ ЗНАКИ И ОБОЗНАЧЕНИЯ



-  - елді мекеннің пайдалануды шарттары
- сұрастырылған граница мәселесінің шарты
-  - елді мекеннің қолдану шарттары
- ұсынылған граница мәселесінің шарты

Схематическая карта новых границ села Байсент
Бартогайского сельского округа Енбекшиказахского района Алматинской области

1. Аким Енбекшиказахского района   **Б. Бискак**
2. Секретарь Енбекшиказахского районного мажлиси   **Б. Акметов**
3. Руководитель ГУ «Отдел земельных отношений Енбекшиказахского района»   **К. Кадырбаев**
4. Руководитель ГУ «Отдел архитектуры и градостроительства Енбекшиказахского района»   **С. Молдакасымов**
5. Аким Бартогайского сельского округа   **Т. Умербеков**

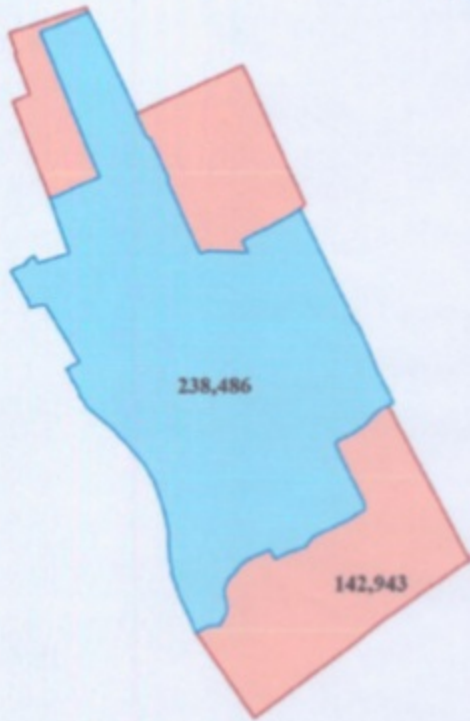


Шарты белгілер мен белгілеулер;
Условные обозначения:

-  - есді мекеннің пайдаланудағы шекарасы
существующая граница населенного пункта
-  - есді мекеннің жобалану шекарасы
проектируемая граница населенного пункта

Схематическая карта новых границ села Х.Бижанов Бартогайского сельского округа Енбекшиказахского района Алмаатинской области

1. Аким Енбекшиказахского района Б.Ысмак
2. Секретарь Енбекшиказахского районного маслихата Б.Ахметов
3. Руководитель ГУ «Отдел земельных отношений Енбекшиказахского района» Б.Кыдырбаев
4. Руководитель ГУ «Отдел архитектуры и градостроительства Енбекшиказахского района» С.Молдакасымов
5. Аким Бартогайского сельского округа Т.Умербекон



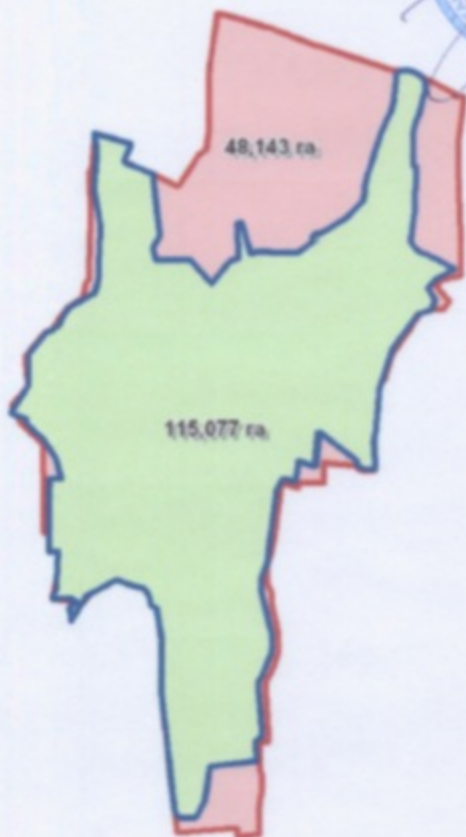
Шарты белгілер мен белгілеулер:

Условные обозначения:



- елді мекеннің пайдалануды шекарасы
существующая граница населенного пункта
- елді мекеннің жобалану шекарасы
проектируемая граница населенного пункта

Схематическая карта новых границ села Карасай
Болекского сельского округа Енбекшиказахского района Алматинской области

1. Аким Енбекшиказахского района _____ Б.Исмак
2. Секретарь Енбекшиказахского районного маслхата _____ Б.Азметов
3. Руководитель ГУ «Отдел земельных отношений Енбекшиказахского района» _____ К.Кулырбаев
4. Руководитель ГУ «Отдел архитектуры и градостроительства Енбекшиказахского района» _____ С.Молдамасымов
5. Аким Болекского сельского округа _____ А.Ишев



ШАРТТЫ ТАҢБАЛАР МЕН БЕЛГІСІЗЕР
УСЛОВИЯ ЗНАКОВ И ОБЪЕКТОВ

-  - елді мекеннің пайдаланудың шекарасы
- структуралық граница населенного пункта
-  - елді мекеннің көбісіне шекарасы
- фактуралық граница населенного пункта

Схематическая карта новых границ села Аймен
Болекского сельского округа Енбекшиказахского района Алматинской области

1. Аким Енбекшиказахского района Б.Ыскак
2. Секретарь Енбекшиказахского районного маслхата В.АХМЕТОВ
3. Руководитель ГУ «Отдел земельных отношений»
Енбекшиказахского района» К.Жыдырбаев
4. Руководитель ГУ «Отдел архитектуры и градостроительства Енбекшиказахского района» С.Молдакасымов
5. Аким Болекского сельского округа А.Нисев



ШЕДТҮ ТАҢБАЛАР МЕН БЕЛГІЛЕР
УШОБҮЙ БЕЛГІ М. ОБӨЗІМДЕРІ

- елді мекенді пайдаланудың аяқталғаны
- архитектуралық граница қалыптасқан аймақ
- елді мекенді қолдану аяқталма
- архитектуралық граница қалыптасқан аймақ

Схематическая карта новых границ села Болек
Болекского сельского округа Енбекшиказахского района Актюбинской области



1. Аким Енбекшиказахского района
2. Секретарь Енбекшиказахского районного мажилиса
3. Руководитель ГУ «Отдел земельных отношений Енбекшиказахского района»
4. Руководитель ГУ «Отдел архитектуры и градостроительства Енбекшиказахского района»
5. Аким Болекского сельского округа



Б.Б.Сысак
Б.А.Аметов
К.К.Кыдырбаев
С.Молдыкасымов
А.Шиев



ШЕРАТТЫ ТАУБАЛАП МЕН БЕЛЕУСІЗ
УСЛОВНЫЕ ЗНАКИ И ОБЪЯСНЕНИЯ

-  - елді мекеннің пайдаланудың аяқталғаны
- құрылыстардың және қалыңдығының шегі
-  - елді мекеннің аумағының шегі
- құрылыстардың және қалыңдығының шегі

Схематическая карта новых границ села Космос
Жанашарского сельского округа Енбекшиказахского района Алматинской области

1. Аким Енбекшиказахского района

В. Ыскак

2. Секретарь Енбекшиказахского районного масхисата

Б. Ахметов

3. Руководитель ГУ «Отдел земельных отношений
Енбекшиказахского района»

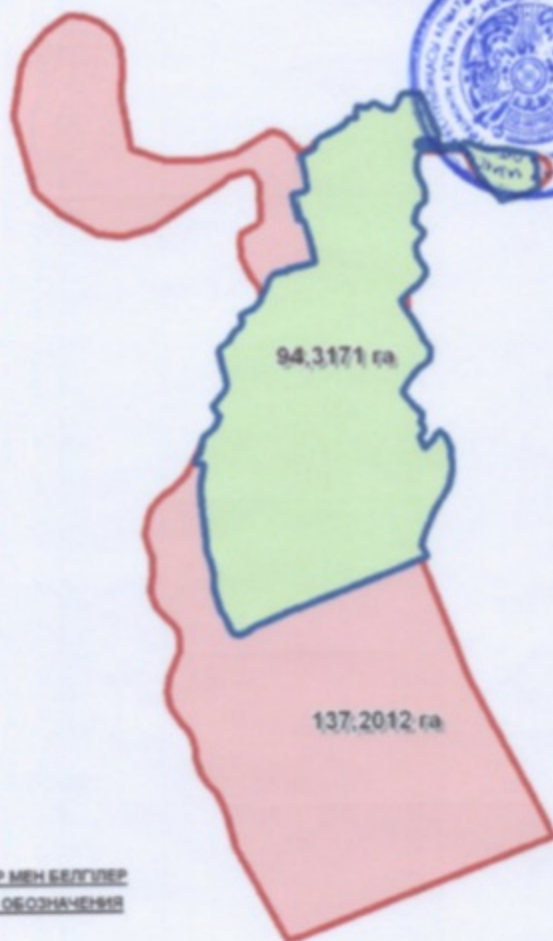
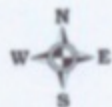
Б. Калдырбаев

4. Руководитель ГУ «Отдел архитектуры и
градостроительства Енбекшиказахского района»



С. Маджаулымов

5. Аким Жанашарского сельского округа

Ж. Кураметов

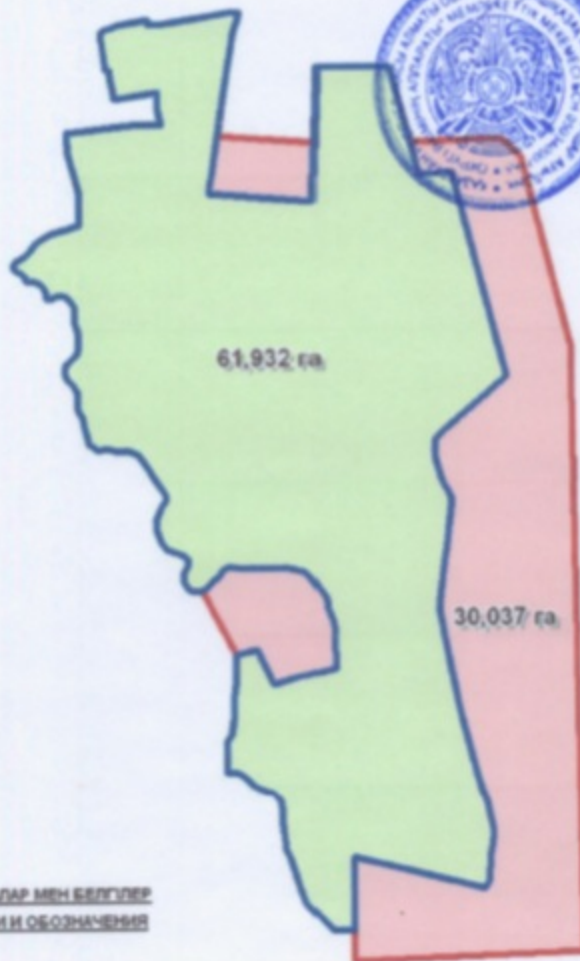
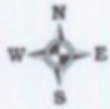


ШАРТТЫ ТАҢБАЛАР МЕН БЕЛГІЛЕР
УСЛОВНЫЕ ЗНАКИ И ОБОЗНАЧЕНИЯ



- | | |
|---|---|
|  | - елді мекеннің пайдаланушы шекарасы
- существующая граница населенного пункта |
|  | - елді мекеннің қобаланыу шекарасы
- проектируемая граница населенного пункта |

Схематическая карта новых границ села Базаркельды
Жанашарского сельского округа Енбекшиказахского района Алматинской области

1. Аким Енбекшиказахского района  Б.Ысак
2. Секретарь Енбекшиказахского районного мас-хияята  Б.Дүметов
3. Руководитель ГУ «Отдел земельных отношений Енбекшиказахского района»  К.Кыдырбаев
4. Руководитель ГУ «Отдел архитектуры и градостроительства Енбекшиказахского района»  С.Молдакасымов
5. Аким Жанашарского сельского округа  Ж.Кураметов



ШАРТТЫ ТАҢБАЛАР МЕН БЕЛГІЛЕР
УСЛОВНЫЕ ЗНАКИ И ОБЪЕДИНЕНИЯ



- | | |
|---|--|
|  | - елді мекеннің пайдаландылы шекарасы
- существующая граница населенного пункта |
|  | - елді мекеннің жобалану шекарасы
- проектируемая граница населенного пункта |

Схематическая карта новых границ села Жапашар
Жанашарского сельского округа Енбекшиказахского района Алмагтинской области

1. Аким Енбекшиказахского района  В. Билек
2. Секретарь Енбекшиказахского районного маслихата  Б. Алметов
3. Руководитель ГУ «Отдел земельных отношений Енбекшиказахского района»  К. Калдырбиен
4. Руководитель ГУ «Отдел архитектуры и градостроительства Енбекшиказахского района»  С. Маликасымов
5. Аким Жанашарского сельского округа  Ж. Кураметов



ШАРТТЫ ТАНБАУР МЕН БЕЛУГЕР
УСЛОВНЫЕ ЗНАКИ И ОБОЗНАЧЕНИЯ

- | | |
|---|---|
|  | - елді мекеннің пайдалануды шекарасы
- существующая граница населенного пункта |
|  | - елді мекеннің қобалғам шекарасы
- проектируемая граница населенного пункта |

Схематическая карта новых границ села Казахстан
Казахстанского сельского округа Енбекшиказахского района Алматинской области

1. Аким Енбекшиказахского района
2. Секретарь Енбекшиказахского районного мажилиса
3. Руководитель ГУ «Отдел земельных отношений Енбекшиказахского района»
4. Руководитель ГУ «Отдел архитектуры и градостроительства Енбекшиказахского района»
5. Аким Казахстанского сельского округа

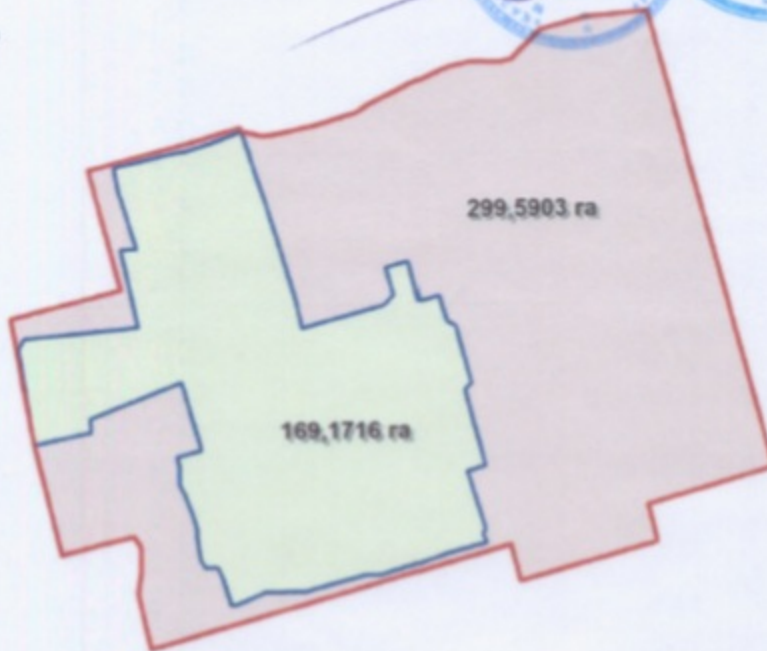
Б. Мехак

В. Ахметов





К. Касымбаев

С. Молдаксымов

М. Сугирбеков



ШАРТТЫ БЕЛУҒЕР МЕН БЕЛУҒУЛҒЕР
УСЛОВНЫЕ ЗНАКИ И ОБОЗНАЧЕНИЯ

-  - өңір аймағының пайдалануы мен шарты
-  - құрылыс аумағының шарты мен маңызы
-  - өңір аймағының пайдалануы мен шарты
-  - құрылыс аумағының шарты мен маңызы

**Схематическая карта новых границ села Ж.Кайымов
Казахстанского сельского округа Енбекшикзахского района Алматинской области**

- 1. Аким Енбекшикзахского района  **Б.Бисан**
- 2. Секретарь Енбекшикзахского районного маслихата  **Б.Түлегөв**
- 3. Руководитель ГУ «Отдел земельных отношений Енбекшикзахского района»  **Ж.Қасымбаев**
- 4. Руководитель ГУ «Отдел архитектуры и градостроительства Енбекшикзахского района»  **С.Молдақасымов**
- 5. Аким Казахстанского сельского округа  **М.Сугирбекөв**





Схематическая карта новых границ села Ащибулак
Казахстанского сельского округа Енбекшиказахского района Алматинской области

1. Аким Енбекшиказахского района
2. Секретарь Енбекшиказахского районного исполнительного органа
3. Руководитель ГУ «Отдел земельных отношений Енбекшиказахского района»
4. Руководитель ГУ «Отдел архитектуры и градостроительства Енбекшиказахского района»
5. Аким Казахстанского сельского округа







Шарты белгілер мен белгілеулері
Условные обозначения:

-  - енді мекеннің пайдалануы жағынан шектесі сәтсіздігі бар аумақтың шектесі
-  - енді мекеннің жобалануы жағынан шектесі сәтсіздігі бар аумақтың шектесі

Схематическая карта новых границ села Актоган
Каражотинского сельского округа Енбекшиказахского района Алматинской области

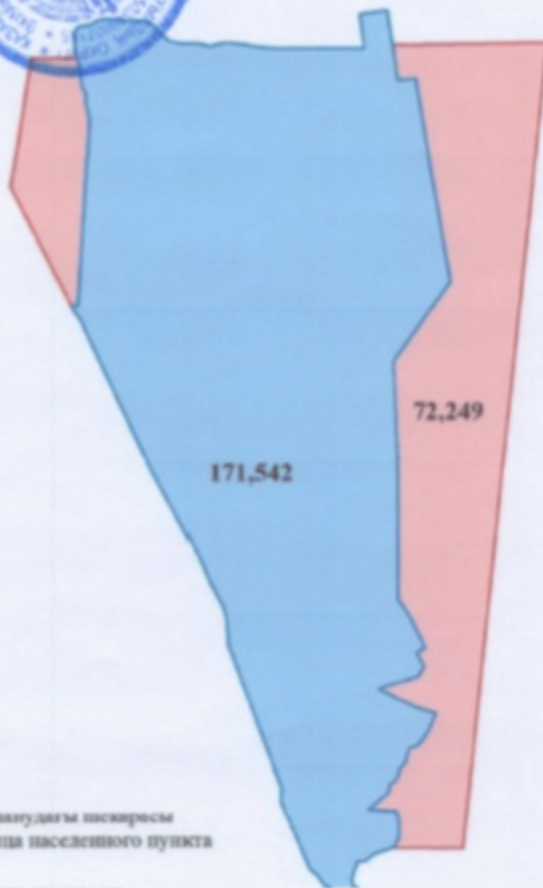
1. Аким Енбекшиказахского района   Б. Мысак
2. Секретарь Енбекшиказахского районного мажлиса   Б. Алметов
3. Руководитель ГУ «Отдел земельных отношений Енбекшиказахского района»   К. Калдырбаев
4. Руководитель ГУ «Отдел архитектуры и градостроительства Енбекшиказахского района»   С. Молдакасымов
5. Аким Каражотинского сельского округа   Э. Рахымбаев





- ШАРТТЫ БИЛГІСІЗ МӘЛІМӘТТІК КАРТА
УС ЖОҢАРАҚ ШАҚИРҒАН ОҚИМАТ
-  - елді мекеннің қабалалуына негізделген
 -  - сүхестірушінің шарттарына негізделген
 -  - елді мекеннің қабалалуына негізделген
 -  - сүхестірушінің шарттарына негізделген

Схематическая карта новых границ села Каражота
Каражотинского сельского округа Енбекшиказахского района Алматинской области

1. Аким Енбекшиказахского района   Б.Белдак
2. Секретарь Енбекшиказахского районного маслихата   Б.Ахметов
3. Руководитель ГУ «Отдел земельных отношений Енбекшиказахского района»   К.Кулырбаев
4. Руководитель ГУ «Отдел архитектуры и градостроительства Енбекшиказахского района»   С.Меджакымов
5. Аким Каражотинского сельского округа   Э.Рахимбаев



Шарты белгілер мен белгілеулер;
Условные обозначения:



-  - елді мекеннің пайдаланудың шекарасы
существующая граница населенного пункта
-  - елді мекеннің жобалану шекарасы
проектируемая граница населенного пункта

Схематическая карта новых границ села Сатай
Каракемерского сельского округа Енбекшиказахского района Алматинской области

1. Аким Енбекшиказахского района  Б. Блесак
2. Секретарь Енбекшиказахского районного маслихата  Б. Ахметов
3. Руководитель ГУ «Отдел земельных отношений Енбекшиказахского района»  К. Кылырбайев
4. Руководитель ГУ «Отдел архитектуры и градостроительства Енбекшиказахского района»  С. Махметжанов
5. Аким Каракемерского сельского округа  Д. Ахметов



ШАРТТЫ ТАҢБАЛАР МЕН БЕЛУГЕР
УСЛОВНЫЕ ЗНАКИ И ОБЪЕДНЕНИЯ



-  - елді мекеннің пайдаланудың шекарасы
- существующая граница населенного пункта
-  - елді мекеннің жобалану шекарасы
- проектируемая граница населенного пункта

Схематическая карта новых границ села Сарыбулак
Каражатинского сельского округа Енбекшиказахского района Алматинской области

1. Аким Енбекшиказахского района  Б. Бискаев
2. Секретарь Енбекшиказахского районного маслихата  Б. Ахметов
3. Руководитель ГУ «Отдел земельных отношений Енбекшиказахского района»  К. Кысымбаев
4. Руководитель ГУ «Отдел архитектуры и градостроительства Енбекшиказахского района»  С. Молдакасымов
5. Аким Каражатинского сельского округа  Э. Рахимбаев



Шары белгілер мен белгілеулер:
Условья обозначения:

-  - елді мекеннің пайдаланудың шекарасы
существующая граница населенного пункта
-  - елді мекеннің жобалану шекарасы
проектируемая граница населенного пункта

Схематическая карта новых границ села Каракемер
Каракемерского сельского округа Енбекшиказахского района Алматинской области

1. Аким Енбекшиказахского района Б. Бексак
2. Секретарь Енбекшиказахского районного маслихата Б. Ахметов
3. Руководитель ГУ «Отдел земельных отношений Енбекшиказахского района» Ж. Кослырбаев
4. Руководитель ГУ «Отдел архитектуры и градостроительства Енбекшиказахского района» С. Молдакасымов
5. Аким Каракемерского сельского округа Д. Ахметов



МАСТЫТ ЖАҢА АМАЛДЫ
ШАРТ ШАРАҢДА ҚОЛДАНЫЛАДЫ



- елді мекеннің бойынша анықталған территория
- құрылымдық шекара
- елді мекеннің бойынша анықталған территория
- құрылымдық шекара

Схематическая карта новых границ села Тадыбулак
 Каракемерского сельского округа Енбекшиказахского района Алматинской области

1. Аким Енбекшиказахского района  Б. Ыскак
2. Секретарь Енбекшиказахского районного маслихата  К. Ахметов
3. Руководитель ГУ «Отдел земельных отношений Енбекшиказахского района»  К. Калдырбаев
4. Руководитель ГУ «Отдел архитектуры и градостроительства Енбекшиказахского района»  С. Махамалбаев
5. Аким Каракемерского сельского округа  Д. Ахметов

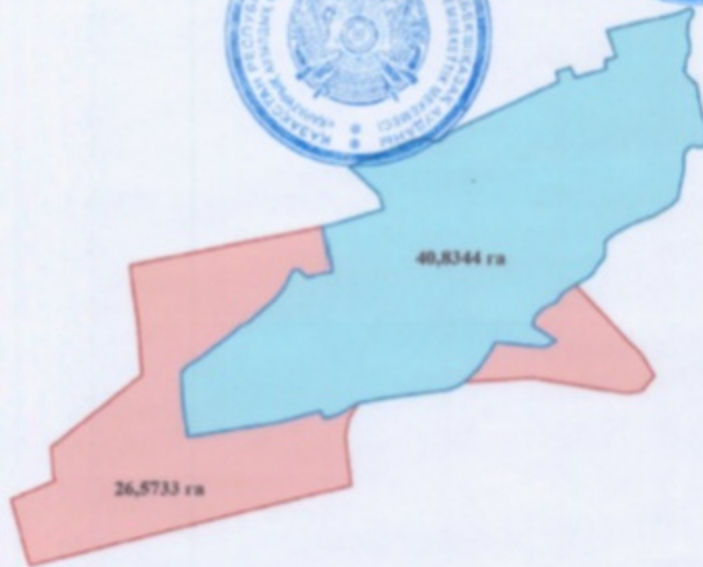


ШЫРТТЫ ТАҢБАЛАР МЕН БЕЛГІЛЕР
 УСЛОВНЫЕ ЗНАКИ И ОБОЗНАЧЕНИЯ



-  - елді мекеннің пайдалану аяқталған шекарасы
 - градостроительная граница населенного пункта
-  - елді мекеннің қызылтану шекарасы
 - проектурная граница населенного пункта

Схематическая карта новых границ села Лавар
Каратурыкского сельского округа Енбекшиказахского района Алматинской области

1. Аким Енбекшиказахского района  Б.Нискен
2. Секретарь Енбекшиказахского районного масжидата  Б.Ахметов
3. Руководитель ГУ «Отдел земельных отношений Енбекшиказахского района»  К.Калдырбайев
4. Руководитель ГУ «Отдел архитектуры и градостроительства Енбекшиказахского района»  С.Молдакасымов
5. Аким Каратурыкского сельского округа  Е.Самсыбеков



Шары белгілер мен белгілеулер;
Условные обозначения:

-  - енді жекенін пайдаландырып көрсетсе
существующая граница населенного пункта
-  - енді жекенін жобаның шекарасы
проектируемая граница населенного пункта

Схематическая карта новых границ села Арна
Каратурыкского сельского округа Енбекшиказахского района Алматинской области

1. Аким Енбекшиказахского района
2. Секретарь Енбекшиказахского районного исполнительного комитета
3. Руководитель ГУ «Отдел земельных отношений Енбекшиказахского района»
4. Руководитель ГУ «Отдел архитектуры и градостроительства Енбекшиказахского района»
5. Аким Каратурыкского сельского округа

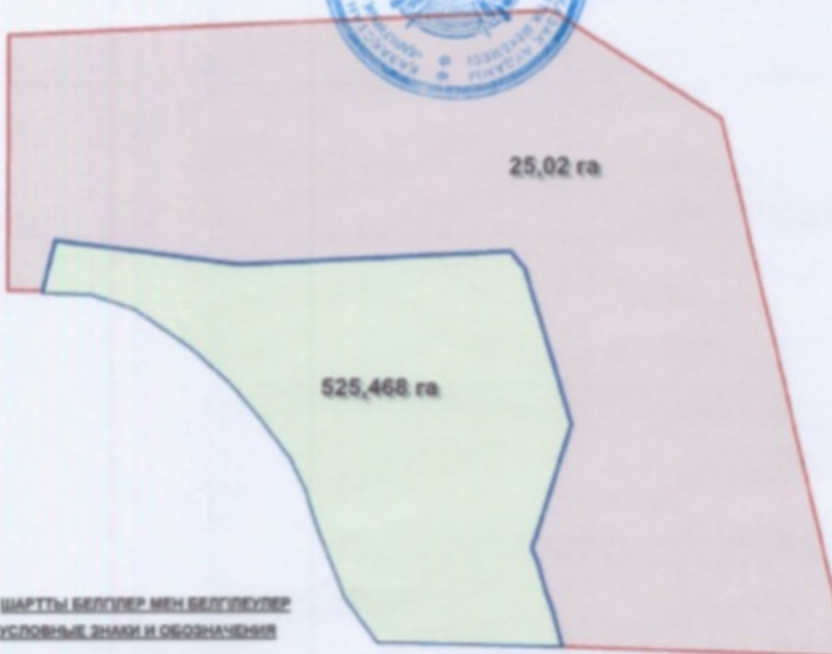
Б.Ыскак

Б.Азметов

К.Калдырбин

С.Молдикасымов

Е.Самсыбеков



ШАРТТЫ БЕЛУОПЕР МЕН БЕЛУОПЕР
УСЛОВНЫЕ ЗНАКИ И ОБОЗНАЧЕНИЯ



- өңді икемнің пайдаланудың шекарасы
- проекциялық граница қалалық нүктесі
- өңді икемнің қобалтау шекарасы
- проекциялық граница қалалық нүктесі

Схематическая карта новых границ села Ащисай
Каратурыкского сельского округа Енбекшиказахского района Алматинской области

1. Аким Енбекшиказахского района  Б. Битусаяк
2. Секретарь Енбекшиказахского районного исполнительного комитета  Б. Акметов
3. Руководитель ГУ «Отдел земельных отношений Енбекшиказахского района»  К. Калдырбайев
4. Руководитель ГУ «Отдел архитектуры и градостроительства Енбекшиказахского района»  М. Махкасымов
5. Аким Каратурыкского сельского округа  Е. Самсыбаев

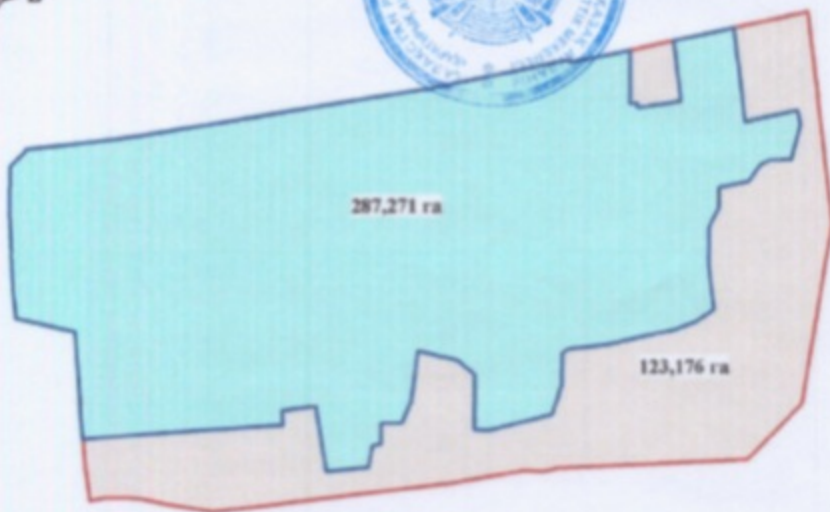


Шарта белгілері мен белгілеулері:
Уақыттық белгілемелері:





-  - ескі шекаралық белгілемелері мен қазіргі шекаралық белгілемелері
-  - ескі шекаралық белгілемелері мен қазіргі шекаралық белгілемелері

Схематическая карта новых границ села Достык
Каратурыкский сельского округа Енбекшиказахского района Алматинской области

1. Аким Енбекшиказахского района  Б. Байсык
2. Секретарь Енбекшиказахского районного земельного казана  Б. Ахметов
3. Руководитель ГУ «Отдел земельных отношений Енбекшиказахского района»  К. Калдырбайев
4. Руководитель ГУ «Отдел архитектуры и градостроительства Енбекшиказахского района»  С. Молдыкасымов
5. Аким Каратурыкский сельского округа  Е. Самсыбекон



ШАРТТЫҢ ҚОҒАМДЫҚ МӘНІ АРҚАУЫНДА
УС ЖОНАМАҒА ШАРАТ ШАРТТІ ОБОЯВАҒАН





-  - енді жекеленді; пайдаланудың аяқталды
-  - сүлестірушінің шарттық шарттары
-  - енді жекеленді; аяқталмауы
-  - проектінің шарттары

Схематическая карта новых границ села Каратурык
Каратурыкского сельского округа Енбекшиказахского района Алматинской области

1. Аким Енбекшиказахского района  К. Бискап
2. Секретарь Енбекшиказахского районного маслихата  Б. Акметов
3. Руководитель ГУ «Отдел земельных отношений Енбекшиказахского района»  К. Кысырбаев
4. Руководитель ГУ «Отдел архитектуры и градостроительства Енбекшиказахского района»  С. Молдакасымов
5. Аким Каратурыкского сельского округа  Е. Самсыбеков



ШАРТТЫ БІЛГІСІЗ МІНІ БАҒЫЗДЫ БІР
ҮС. ҚОҢЫСЫЗ АНАҚИ П. ОБОЗНАЧЕНИИ



-  - еліі мекеніні пайдаланудың мақарары
-  - сүністелушіні граница мақарарының мақарары
-  - еліі мекеніні пайдаланудың мақарары
-  - ақпаратталған граница мақарарының мақарары

Схематическая карта новых границ села Таукаратурык
Каратурыкский сельского округа Енбекшиказахского района Алматинской области

1. Аким Енбекшиказахского района  Б. Бисак
2. Секретарь Енбекшиказахского районного масхалата  Б. Азметов
3. Руководитель ГУ «Отдел земельных отношений Енбекшиказахского района»  К. Калырбаев
4. Руководитель ГУ «Отдел архитектуры и градостроительства Енбекшиказахского района»  М. Максымов
5. Аким Каратурыкский сельского округа  Е. Самсыбеков



ШАРТТЫ АНУАЛУУ МОНАА ВУОЛУУ
Т.С. АНУАЛУУ МОНАА И ОНООМУС ОНОО

-  - кыя территория табдылуугузу территория
-  - кыя территория табдылуугузу территория

Схематическая карта новых границ села Коктобе
Коктобинского сельского округа Енбекшиказахского района Алматинской области

1. Аким Енбекшиказахского района Б. Ыскак
2. Секретарь Енбекшиказахского районного суда Б. Аметов
3. Руководитель ГУ «Отдел земельных отношений Енбекшиказахского района» К. Кудырбаев
4. Руководитель ГУ «Отдел архитектуры и градостроительства Енбекшиказахского района» С. Молдыссымов
5. Аким Коктобинского сельского округа Б. Джасыбаев

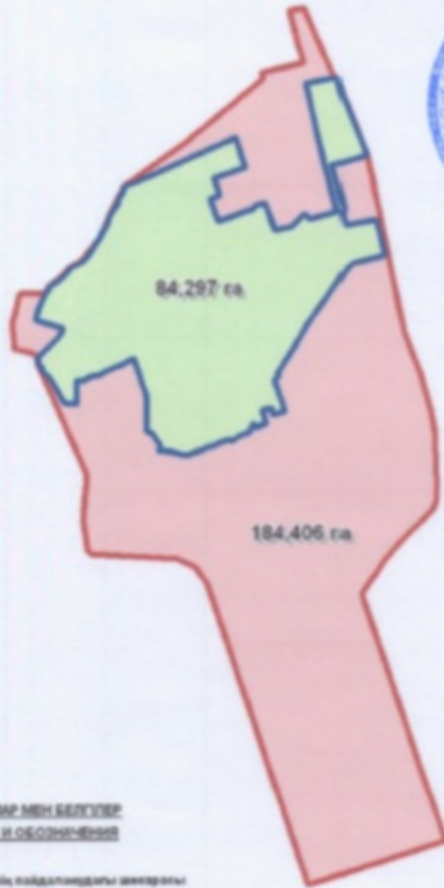


ШАРТТЫ ТАҒЫЛАМ МЕН БЕЛГІСІ
УСЛОВНЫЕ ЗНАКИ И ОБОЗНАЧЕНИЯ

- елді мекеннің пәлдедендігі анықталып
- градостроительная граница населенного пункта
- елді мекеннің аумағы анықталып
- проектная граница населенного пункта

Схематическая карта новых границ села Алматы
Коктобинского сельского округа Енбекшиказахского района Алматинской области

1. Аким Енбекшиказахского района Б. Бексак
2. Секретарь Енбекшиказахского районного маслихата Б. Азметов
3. Руководитель ГУ «Отдел земельных отношений Енбекшиказахского района» Ж. Кыдырбаев
4. Руководитель ГУ «Отдел архитектуры и градостроительства Енбекшиказахского района» С. Молдысасымов
5. Аким Коктобинского сельского округа Б. Джасыбаев

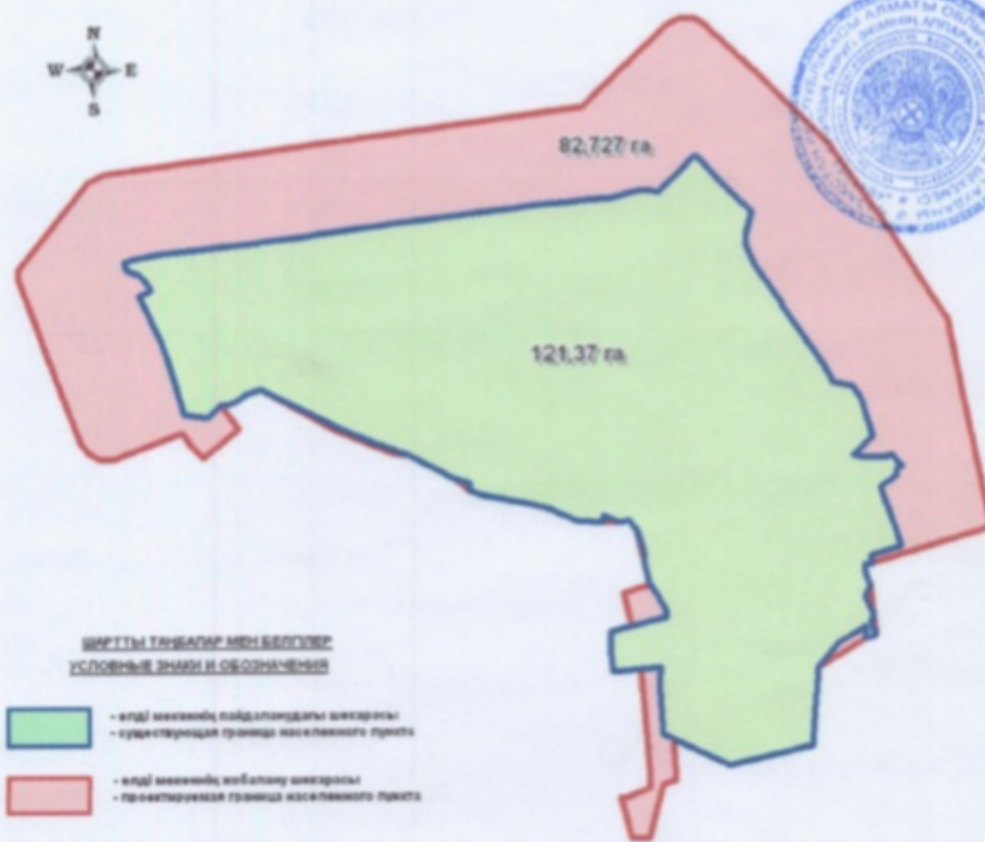
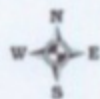


ШАРТТЫ ТАНБАЛАР МЕН БЕЛГІСІЗЕР
УСЛОВИЯ ЗНАКИ И ОБОЗНАЧЕНИЯ

- елді мекеннің ішкі шетіндегі шекарасы
- градостроительная граница населенного пункта
- елді мекеннің сыртқы шекарасы
- проектируемая граница населенного пункта

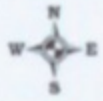
Схематическая карта новых границ села Толеби
Коктобинского сельского округа Енбекшиказахского района Алматинской области

1. Аким Енбекшиказахского района Б.Биссак
2. Секретарь Енбекшиказахского районного маслихата Б.Ахметов
3. Руководитель ГУ «Отдел земельных отношений Енбекшиказахского района» Ж.Кылырбаев
4. Руководитель ГУ «Отдел архитектуры и градостроительства Енбекшиказахского района» С.Молдасымов
5. Аким Коктобинского сельского округа Б.Джасыбаев



Схематическая карта новых границ села Кызылжар
Коктобинского сельского округа Енбекшиказахского района Алматинской области

1. Аким Енбекшиказахского района Б. Искак
2. Секретарь Енбекшиказахского районного мажлиса Б. Азметов
3. Руководитель ГУ «Отдел земельных отношений Енбекшиказахского района» Б. Кудайрбаев
4. Руководитель ГУ «Отдел архитектуры и градостроительства Енбекшиказахского района» С. Молдакасымов
5. Аким Коктобинского сельского округа Б. Джасыбаев

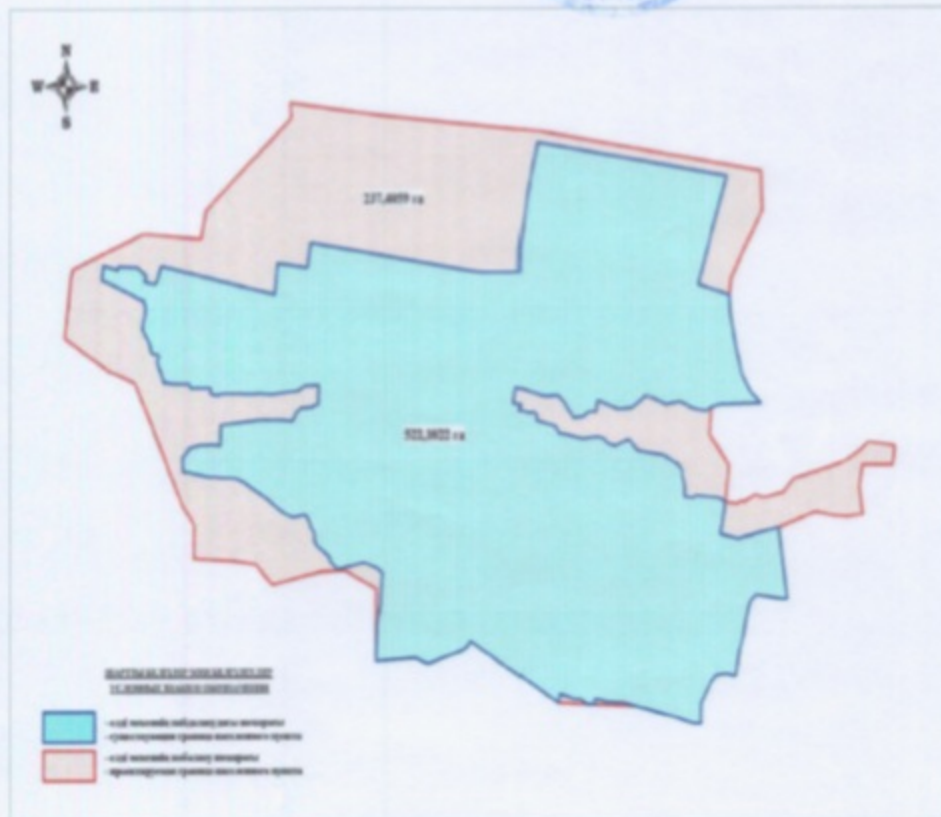


ШАРТТЫ ТАНЫЛАМ МЕН БЕЛГІСІ
УСЛОВНЫЕ ЗНАКИ И ОБОЗНАЧЕНИЯ

- елді мекенің пайдаланды аяқарасы
- сұрақталған тринци қалалық тринци
- елді мекенің қобалтау аяқарасы
- протектуірелік тринци қалалық тринци

Схематическая карта новых границ села Корам
Корамского сельского округа Енбекшиказахского района Алматинской области

1. Аким Енбекшиказахского района Б. Бекжан
2. Секретарь Енбекшиказахского районного масхизата Б. Ахметов
3. Руководитель ГУ «Отдел земельных отношений Енбекшиказахского района» К. Кзырбай
4. Руководитель ГУ «Отдел архитектуры и градостроительства Енбекшиказахского района» С. Молдакасымов
5. Аким Корамского сельского округа Т. Еменбаев



Схематическая карта новых границ села Акжал
Кырбалтабайского сельского округа Енбекшиказахского района Алматинской области

- 1. Аким Енбекшиказахского района Б. Мусак
- 2. Секретарь Енбекшиказахского районного Каспизата Б. Ахметов
- 3. Руководитель ГУ «Отдел земельных отношений Енбекшиказахского района» Б. Кыдырбаев
- 4. Руководитель ГУ «Отдел архитектуры и градостроительства Енбекшиказахского района» С. Мухамбетов
- 5. Аким Кырбалтабайского сельского округа А. Темешев



ШАРТЫ ТИҢБАЛМАҒАН БУЛҒАН
УСЛОВИЯ НЕ ИСПОЛНИЛИСЯ



- елді мекеннің пайдаланудың шекарасы
- әрқатарлардағы граница көпестіктерінің шекарасы
- елді мекеннің қалыптасу шекарасы
- әрқатарлардағы граница көпестіктерінің шекарасы

Схематическая карта новых границ села Екпінді Қырбалтабайского сельского округа Енбекшіназхского района Алматынскон области

- 1. Аким Енбекшіназхского района **Б.Ыксак**
- 2. Секретарь Енбекшіназхского районного махталата **Б.Ахметов**
- 3. Руководитель ГУ «Отдел земельных отншенен Енбекшіназхского района» **К.Кылырбаев**
- 4. Руководитель ГУ «Отдел архитектуры и градостроительства Енбекшіназхского района» **С.Молдакелесымов**
- 5. Аким Қырбалтабайского сельского округа **А.Темешев**



ШАРТТЫ ТАҒЫЛАМ МЕН БЕЛГІСІ
УСЛОВНЫЕ ЗНАКИ И СООБЩЕНИЯ

-  - елді мекеннің пайдаландығы аяқталды
- судестеруелік граница қасқалықон протста
-  - елді мекеннің кебісталуы аяқталды
- протекторуелік граница қасқалықон протста

Схематическая карта новых границ села Кайнар
Кырбалтабайского сельского округа Енбекшиказахского района Алматинской области

1. Аким Енбекшиказахского района
2. Секретарь Енбекшиказахского районного масхалга
3. Руководитель ГУ «Отдел земельных отношений Енбекшиказахского района»
4. Руководитель ГУ «Отдел архитектуры и градостроительства Енбекшиказахского района»
5. Аким Кырбалтабайского сельского округа

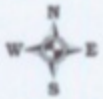
Б. Ысак

Б. Азметов



Б. Кыздырбаев

С. Молдакызымол

А. Темешев




ШАРТТЫ ТАҒЫЛАП МЕН БЕЛГІЛЕР
УСЛОВНЫЕ ЗНАКИ И ОБОЗНАЧЕНИЯ

- | | |
|---|--|
|  | - елді мекеннің пайдаланудың шекарасы
- сұхбаттасқан граница кәсіпкерлік аумағы |
|  | - елді мекеннің жобалану шекарасы
- проектируемая граница кәсіпкерлік аумағы |

Схематическая карта новых границ села Кырбалтабай
Кырбалтабайского сельского округа Енбекшиказахского района Азиатинской области

1. Аким Енбекшиказахского района
2. Секретарь Енбекшиказахского районного масжидата
3. Руководитель ГУ «Отдел земельных отношений Енбекшиказахского района»
4. Руководитель ГУ «Отдел архитектуры и градостроительства Енбекшиказахского района»
5. Аким Кырбалтабайского сельского округа



ШАРТТЫ ТАҢБАЛАР МЕН БЕЛГІСІЗЕР
УСЛОВНЫЕ ЗНАКИ И ОБОЗНАЧЕНИЯ

- елді мекеннің пайдаланды шекарасы
- существующая граница населенного пункта
- елді мекеннің жобалану шекарасы
- проектируемая граница населенного пункта

Схематическая карта новых границ села Шалкар
Кырбалтабайского сельского округа Енбекшиказахского района Алматинской области

1. Аким Енбекшиказахского района
2. Секретарь Енбекшиказахского районного маслихата
3. Руководитель ГУ «Отдел земельных отношений Енбекшиказахского района»
4. Руководитель ГУ «Отдел архитектуры и градостроительства Енбекшиказахского района»
5. Аким Кырбалтабайского сельского округа

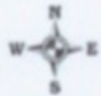
Б.Ысмак

В.Алметов



К.Кыдырбаев

С.Молдавксымов

А.Темешев

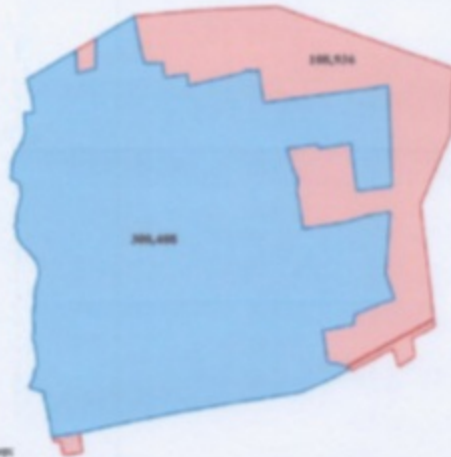


ШАРТТЫ ТАНШАЛЫР МЕН БЕЛГІЛЕР
УСЛОВНЫЕ ЗНАКИ И ОБОЗНАЧЕНИЯ



- | | |
|---|--|
|  | - елді мекеннің пайдалануды шарттары
- құрастырылған граница қалалық аумағы |
|  | - елді мекеннің қалалық шарттары
- проектируемая граница қалалық аумағы |

Схематическая карта новых границ села Малыбай
Малыбайского сельского округа Енбекшиказахского района Алматинской области

1. Аким Енбекшиказахского района  Б.Байсан
2. Секретарь Енбекшиказахского районного мажлиса  Б.Джетов
3. Руководитель ГУ «Отдел земельных отношений Енбекшиказахского района»  К.Касырбаев
4. Руководитель ГУ «Отдел архитектуры и градостроительства Енбекшиказахского района»  С.Молдакасымов
5. Аким Малыбайского сельского округа  Д.Калдыбаев



Шаршы белгілер мен белгілеулер:
Түрлеріне байланысты:



-  - с.д. жаңағын анықталған жаңа шекара
административтік шегінің нысаншарттық сызығы
-  - с.д. жаңағын анықталған шекара
административтік шегінің нысаншарттық сызығы

Схематическая карта новых границ села Нурлы
Масаковского сельского округа Енбекшиказахского района Алматинской области

1. Аким Енбекшиказахского района  В. Битык
2. Секретарь Енбекшиказахского районного маслихата  В. Ахметов
3. Руководитель ГУ «Отдел земельных отношений
Енбекшиказахского района»  К. Кудырбаев
4. Руководитель ГУ «Отдел архитектуры и
градостроительства Енбекшиказахского района»  С. Молдакасымов
5. Аким Масаковского сельского округа  Е. Нурмаханов



Шарты белгілер мен белгілеулер:
Условные обозначения:



-  - елді мекеннің пайдаланудағы шекарасы
существующая граница населенного пункта
-  - елді мекеннің жобалану шекарасы
проектируемая граница населенного пункта

Схематическая карта новых границ села К.Ултаракон
Масаковского сельского округа Енбекшиказахского района Алматинской области

1. Аким Енбекшиказахского района  Б. Бисан
2. Секретарь Енбекшиказахского районного масхалата  Б. Жметов
3. Руководитель ГУ «Отдел земельных отношений Енбекшиказахского района»  К. Калыарбаев
4. Руководитель ГУ «Отдел архитектуры и градостроительства Енбекшиказахского района»  С. Молдакасыров
5. Аким Масаковского сельского округа  Е. Нурмаханов




Шарты белгілер мен белгілеулер;
Условные обозначения:



-  - енді мекеннің пайдаланудағы шекарасы
существующая граница населенного пункта
-  - енді мекеннің жобалану шекарасы
проектируемая граница населенного пункта

Схематическая карта новых границ села Алат
Рахатского сельского округа Енбекшиказахского района Алматинской области

- | | |
|--|----------------|
| 1. Аким Енбекшиказахского района | Б.Бисек |
| 2. Секретарь Енбекшиказахского районного маслхизата | Б.Ахметов |
| 3. Руководитель ГУ «Отдел земельных отношений Енбекшиказахского района» | К.Кыдырбаев |
| 4. Руководитель ГУ «Отдел архитектуры и градостроительства Енбекшиказахского района» | С.Молдакасымов |
| 5. Аким Рахатского сельского округа | К.Акчабаев |

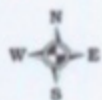


ШАРТТЫ ТАҢБАЛАР МЕН БЕЛГІСІЗЕР
УСЛОВНЫЕ ЗНАКИ И ОБОЗНАЧЕНИЯ

- | | |
|---|--|
|  | - елді мекеннің пайдалондығы шекарасы
- существующая граница населенного пункта |
|  | - елді мекеннің қобаланыу шекарасы
- проектируемая граница населенного пункта |

Схематическая карта новых границ села Кайназар
Рахатского сельского округа Енбекшиказахского района Алматинской области

1. Аким Енбекшиказахского района Ж.Бексак
2. Секретарь Енбекшиказахского районного масхизата Б.Ахметов
3. Руководитель ГУ «Отдел земельных отношений Енбекшиказахского района» Ж.Клыдырбаев
4. Руководитель ГУ «Отдел архитектуры и градостроительства Енбекшиказахского района» С.Молдакасымов
5. Аким Рахатского сельского округа К.Акчабаев

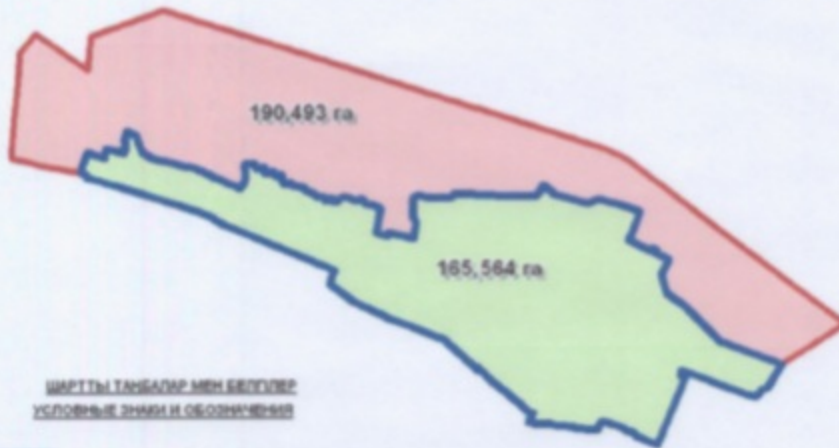


ШАРТТЫ ТАҢБАЛАР МЕН БЕЛГІЛЕР
УСЛОВНЫЕ ЗНАКИ И ОБОЗНАЧЕНИЯ

- елді мекеннің пайдаланудың шекарасы
- существующая граница населенного пункта
- елді мекеннің жобалану шекарасы
- проектируемая граница населенного пункта

Схематическая карта новых границ села Орикти
Рахатского сельского округа Енбекшиказахского района Алматинской области

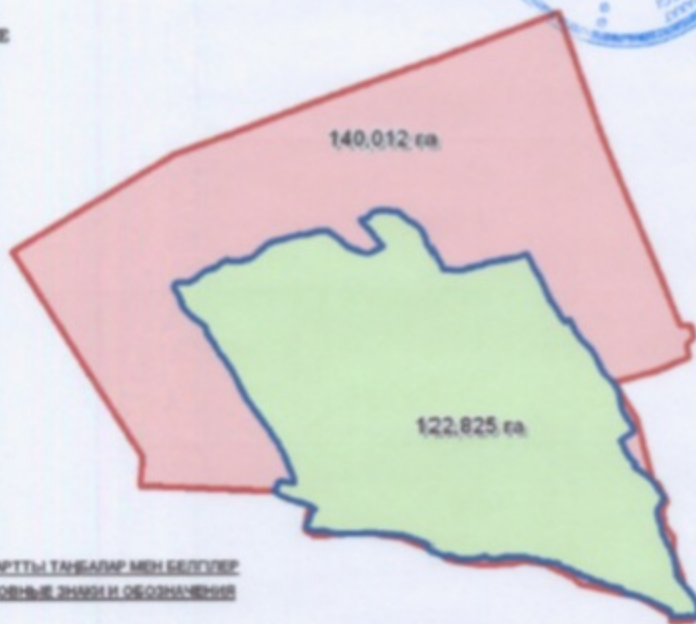
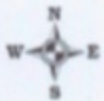
1. Аким Енбекшиказахского района В. Бисак
2. Секретарь Енбекшиказахского районного масхизата Б. Ахметов
3. Руководитель ГУ «Отдел земельных отношений Енбекшиказахского района» К. Кыдырбаев
4. Руководитель ГУ «Отдел архитектуры и градостроительства Енбекшиказахского района» Е. Молдиссымов
5. Аким Рахатского сельского округа К. Астабаев







- елді мекенді қолданды шекарасы
- суреткерлік граница кәсіпкерлік аумағы
- елді мекенді қолдану шекарасы
- проектілік граница кәсіпкерлік аумағы

Схематическая карта новых границ села Рахат
Рахатского сельского округа Енбекшиказахского района Алматинской области

1. Аким Енбекшиказахского района  Б. Мексак
2. Секретарь Енбекшиказахского районного маслхути  Ф. Ахметов
3. Руководитель ГУ «Отдел земельных отношений Енбекшиказахского района»  К. Кыдырбаев
4. Руководитель ГУ «Отдел архитектуры и градостроительства Енбекшиказахского района»  С. Молдакасымов
5. Аким Рахатского сельского округа  К. Акстабаев

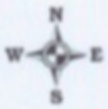


ШЫРТТЫ ТАҒЫЛАМ МЕН БЕЛГІСІЗ
УСЛОВНЫЕ ЗНАКИ И ОБОЗНАЧЕНИЯ



-  - елді мекеннің пайдалануды шекарасы
-  - существующая граница населенного пункта
-  - елді мекеннің ұйыспалу шекарасы
-  - проектируемая граница населенного пункта

Схематическая карта новых границ села Амангельды
Саймасайского сельского округа Енбекшиказахского района Алматинской области

1. Аким Енбекшиказахского района  Б. Бисак
2. Секретарь Енбекшиказахского районного масхисата  Б. Азметов
3. Руководитель ГУ «Отдел земельных отношений
Енбекшиказахского района»  К. Калырбаев
4. Руководитель ГУ «Отдел архитектуры и
градостроительства Енбекшиказахского района»  С. Молдакасымов
5. Аким Саймасайского сельского округа  М. Мейрамкулов



ШАРТТЫ ТАҢБАЛАР МЕН БЕЛГІЛЕР
УСЛОВНЫЕ ЗНАКИ И СООБНАЧЕНИЯ

-  - елді мекеннің пайдалануды шекарасы
- существующая граница населенного пункта
-  - елді мекеннің қыбалған шекарасы
- проектируемая граница населенного пункта

Схематическая карта новых границ села Саймасай Саймасайского сельского округа Енбекшиказахского района Алматинской области

1. Аким Енбекшиказахского района **Б.Ыскак**
2. Секретарь Енбекшиказахского районного казахстана **Б.Ахметов**
3. Руководитель ГУ «Отдел земельных отношений Енбекшиказахского района» **К.Кыдырбаев**
4. Руководитель ГУ «Отдел архитектуры и градостроительства Енбекшиказахского района» **С.Маслаксымов**
5. Аким Саймасайского сельского округа **М.Мейрамысұлов**

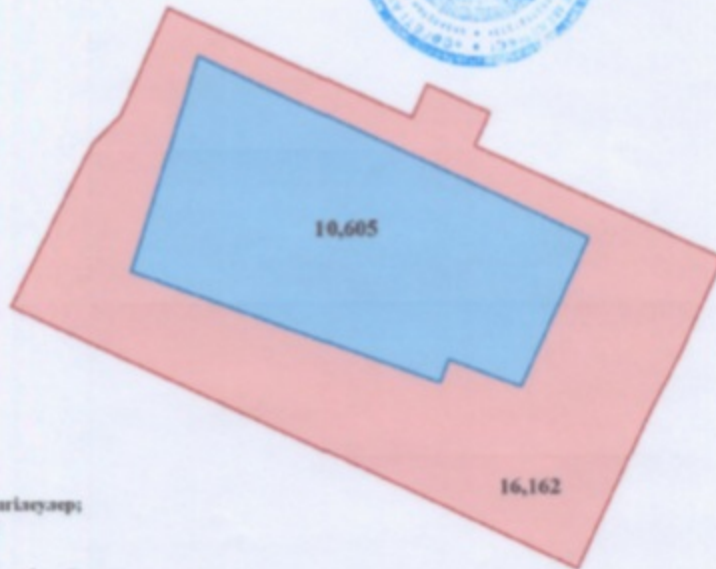


ШЕЛТІ ТАНАЛАР МЕН ВЕЛІКТЕР
УСЛОВНЫЕ ЦВЕТЫ И ОБЪЕМНОСТИ

- елді мекеннің бойынша анықталған аудандық шекара және аудандық шекара қоспалығының шекарасы
- елді мекеннің бойынша анықталған аудандық шекара және аудандық шекара қоспалығының шекарасы



Схематическая карта новых границ села Кокпек
Советинского сельского округа Енбекшиказахского района Алматинской области

1. Аким Енбекшиказахского района  Б. Мексақ
2. Секретарь Енбекшиказахского районного мажлиси  Б. Ахметов
3. Руководитель ГУ «Отдел земельных отношений
Енбекшиказахского района»  К. Қысырбайев
4. Руководитель ГУ «Отдел архитектуры и
градостроительства Енбекшиказахского района»  С. Молдақасымов
5. Аким Советинского сельского округа  Е. Даутқұлов





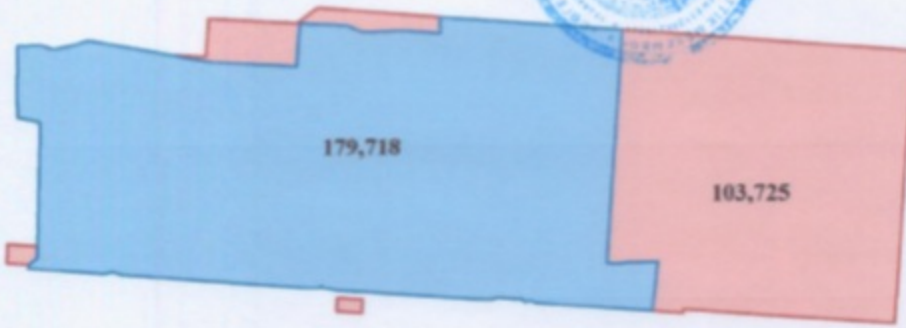
Шарты белгілер мен белгілеулер:

Условные обозначения:



-  - елді мекеннің пайдаланудың шекарасы
существующая граница населенного пункта
-  - елді мекеннің жобалану шекарасы
проектируемая граница населенного пункта

Схематическая карта новых границ села Нура
Советинского сельского округа Енбекшиказахского района Алматинской области

1. Аким Енбекшиказахского района  Б. Бексак
2. Секретарь Енбекшиказахского районного аксакалы  Б. Ахметов
3. Руководитель ГУ «Отдел земельных отношений Енбекшиказахского района»  К. Калыарбаев
4. Руководитель ГУ «Отдел архитектуры и градостроительства Енбекшиказахского района»  С. Молдакысымов
5. Аким Советинского сельского округа  Е. Дауткулов



Шарты белгілер мен белгілеулері:
Условные обозначения:

-  - енді мекеннің пайдаланудағы шекарасы
существующая граница населенного пункта
-  - енді мекеннің жобалану шекарасы
проектируемая граница населенного пункта

Схематическая карта новых границ села Кульжинское
Ташкенсазского сельского округа Енбекшиказахского района Алматинской области

1. Аким Енбекшиказахского района Б.Исмак
2. Секретарь Енбекшиказахского районного маслихата Б.Ахметов
3. Руководитель ГУ «Отдел земельных отношений
Енбекшиказахского района» К.Кызырбаев
4. Руководитель ГУ «Отдел архитектуры и
градостроительства Енбекшиказахского района» С.Мамжасымов
5. Аким Ташкенсазского сельского округа Э.Масутова

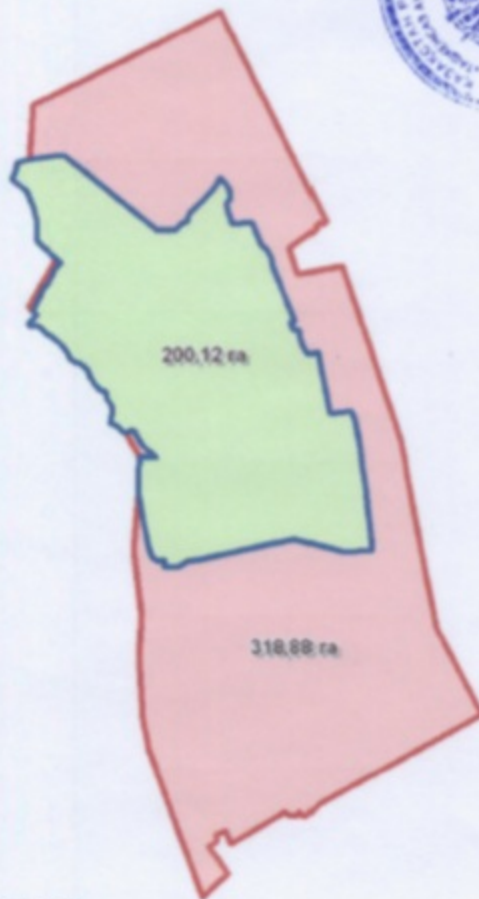


ШАРТТЫ ТАҢБАЛАР МЕН БЕЛУСҮР
УСЛОВНЫЕ ЗНАКИ И СЕОЗНАЧЕНИЯ

- - елді мекеннің пайдаланудың шекарасы
- құрылысшылардың шекарасы
- - елді мекеннің аумағының шекарасы
- құрылысшылардың шекарасы

Схематическая карта новых границ села Ташкенсаз
Ташкенсазского сельского округа Енбекшиказахского района Алматынской области

1. Аким Енбекшиказахского района Б. Ыскак
2. Секретарь Енбекшиказахского районного земельного комитета Б. Ахметов
3. Руководитель ГУ «Отдел земельных отношений Енбекшиказахского района» Б. Кызырбаев
4. Руководитель ГУ «Отдел архитектуры и градостроительства Енбекшиказахского района» А. Молдыкасымов
5. Аким Ташкенсазского сельского округа Э. Мисугова



ШЕДІТІ ТАШКЕНСАЗ АИМ БІЛГІСІ
УСЛОВНЫЕ ЗНАКИ И ОБЪЕМЫ

- елді мекеннің пайдалануды шекарасы
- градостроительная граница населенного пункта
- елді мекеннің аумағы шекарасы
- проектная граница населенного пункта

Схематическая карта новых границ села Тескенсу
Тескенуского сельского округа Енбекшиказахского района Алматинской области

1. Аким Енбекшиказахского района
2. Секретарь Енбекшиказахского районного исполнительного органа
3. Руководитель ГУ «Отдел земельных отношений Енбекшиказахского района»
4. Руководитель ГУ «Отдел архитектуры и градостроительства Енбекшиказахского района»
5. Аким Тескенуского сельского округа

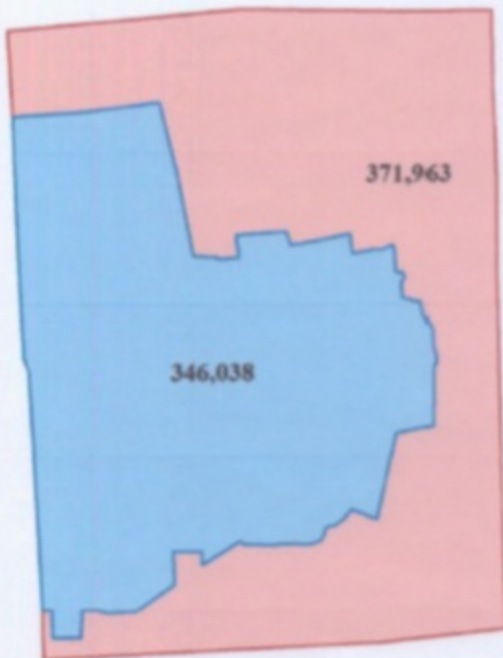
Б.Бисек

Б.Ахметов

К.Кыдырбаев



С.Молдаксымов

Б.Догалов



Шарты белгілер мен белгілеулер;

Условные обозначения:

-  - елді мекеннің пайдаланудың шекарасы
существующая граница населенного пункта
-  - елді мекеннің жобалану шекарасы
проектируемая граница населенного пункта

Схематическая карта новых границ села Кольди
Тескеневского сельского округа Енбекшиказахского района Алматинской области

1. Аким Енбекшиказахского района

2. Секретарь Енбекшиказахского районного «Мәжілісі»

3. Руководитель ГУ «Отдел земельных отношений
Енбекшиказахского района»

4. Руководитель ГУ «Отдел архитектуры и
градостроительства Енбекшиказахского района»

5. Аким Тескеневского сельского округа

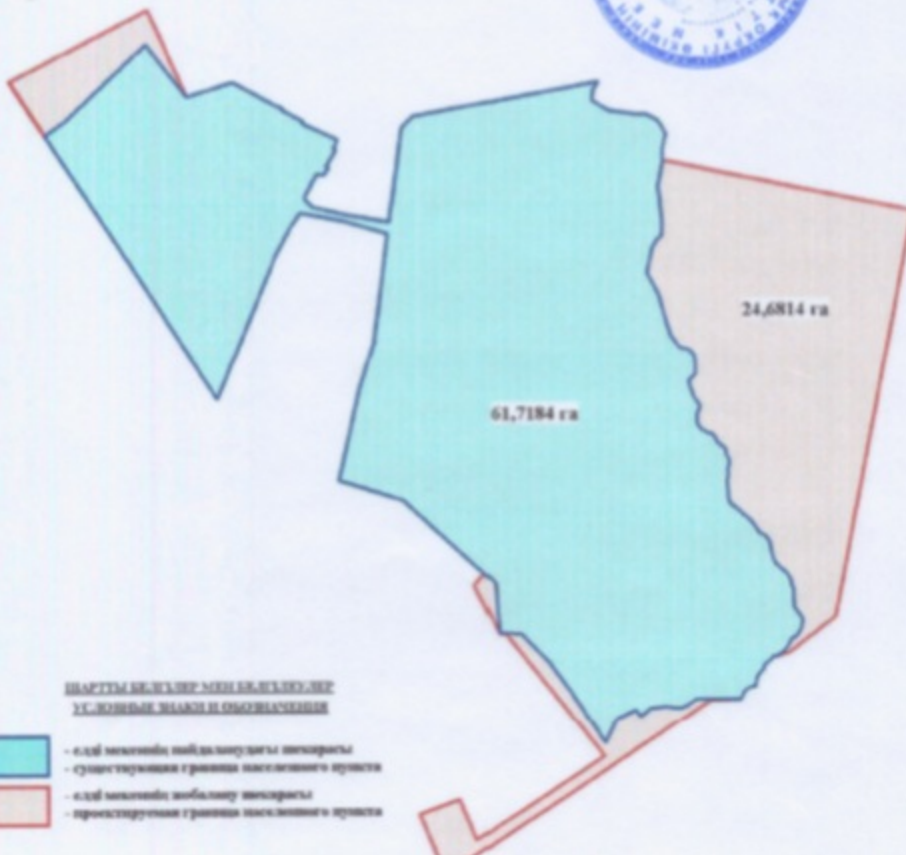
В.Ысхан

Б.Азметов

Қ.Қасымов

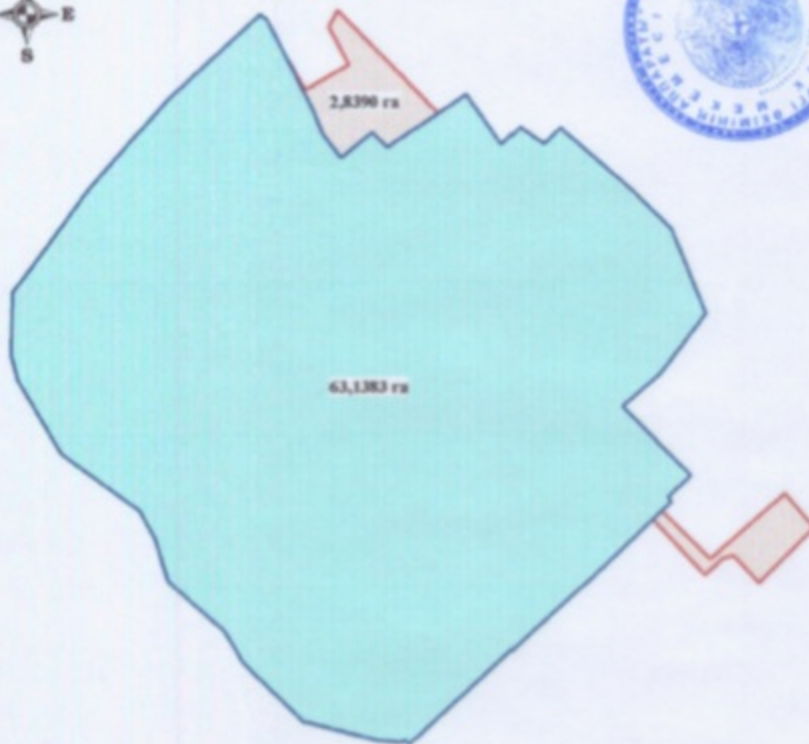
С.Молдасымов

Б.Догалов







Схематическая карта новых границ села Толкын
Тескенуского сельского округа Енбекшиказахского района Алматинской области

1. Аким Енбекшиказахского района  Б. Бексак
2. Секретарь Енбекшиказахского районного маслихата  Б. Ахметов
3. Руководитель ГУ «Отдел земельных отношений Енбекшиказахского района»  К. Кулырбаев
4. Руководитель ГУ «Отдел архитектуры и градостроительства Енбекшиказахского района»  С. Молдасасымов
5. Аким Тескенуского сельского округа  В. Догалов

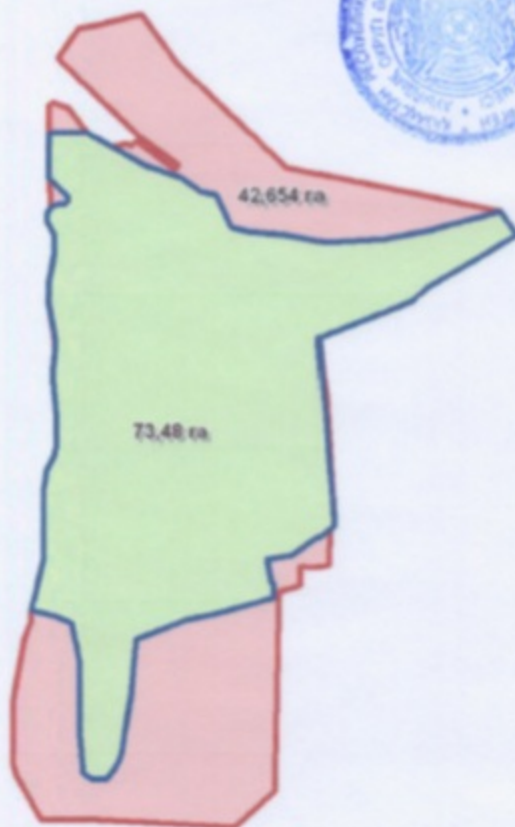


ШАРТЫН КЕЛЕСІНГІ МОНАҚАНЫҢ АЯҚ
ЖАҢА АЯҚЫНЫҢ ШАРАТТАРЫ



-  - ескі мөңгелік келесінің шекарасы
-  - ұсынылатын шекара шарттарының шарттары
-  - ескі мөңгелік келесінің шекарасы
-  - ұсынылатын шекара шарттарының шарттары

Схематическая карта новых границ села Таутурген
Тургенского сельского округа Енбекшиказахского района Алматинской области

1. Аким Енбекшиказахского района  Б. Бискак
2. Секретарь Енбекшиказахского районного казахата  Д. Дзметов
3. Руководитель ГУ «Отдел земельных отношений Енбекшиказахского района»  К. Кальдырбаев
4. Руководитель ГУ «Отдел архитектуры и градостроительства Енбекшиказахского района»  С. Молдакасымов
5. Аким Тургенского сельского округа  Б. Елеусинова



ШАРТТЫ ТАНБАЛАР МЕН БЕЛГІСІЗ
УСЛОВИЯ ИЛИ ОБЪЕКТЫ

- | | |
|---|--|
|  | - елді мекеннің пайдалануды шекарасы
- құрылыс шекарасы |
|  | - елді мекеннің қоршау шекарасы
- құрылыс шекарасы |

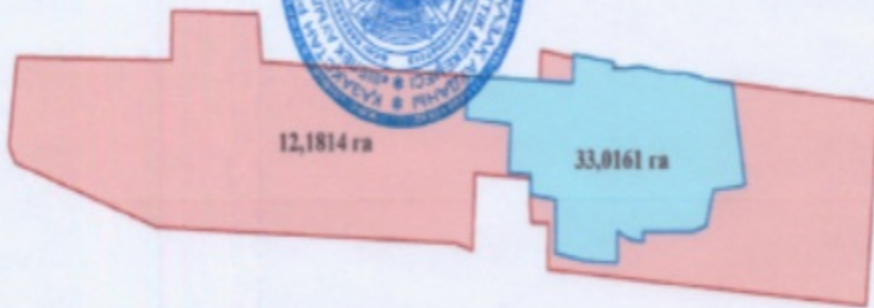
Схематическая карта новых границ села Тургень
Тургенского сельского округа Енбекшиказахского района Алматинской области

1. Аким Енбекшиказахского района  Б. Байсақ
2. Секретарь Енбекшиказахского районного «Актауы»  Б. Ақметов
3. Руководитель ГУ «Отдел земельных отношений Енбекшиказахского района»  К. Қыдырбайев
4. Руководитель ГУ «Отдел архитектуры и градостроительства Енбекшиказахского района»  С. Молдақасымов
5. Аким Тургенского сельского округа  Б. Елеуситова





Схематическая карта новых границ села Тургайбаза
Шелекского сельского округа Енбекшиказахского района Алматинской области

1. Аким Енбекшиказахского района  Б. Бискай
2. Секретарь Енбекшиказахского районного маслихата  Е. Батметов
3. Руководитель ГУ «Отдел земельных отношений Енбекшиказахского района»  К. Кыдырбаев
4. Руководитель ГУ «Отдел архитектуры и градостроительства Енбекшиказахского района»  С. Молдакасымов
5. Аким Шелекского сельского округа  Е. Есенханов



Шарты белгілер мен белгілеулер;
Условные обозначения:



-  - елді мекеннің пайдалануығы тексерісі
существующая граница населенного пункта
-  - елді мекеннің жобалану тексерісі
проектируемая граница населенного пункта

Схематическая карта новых границ села Шелек
Шелекского сельского округа Енбекшиказахского района Алматинской области

1. Аким Енбекшиказахского района Б.Ыскак
2. Секретарь Енбекшиказахского районного масликата Б.Ахметов
3. Руководитель ГУ «Отдел земельных отношений Енбекшиказахского района» К.Калдырбаев
4. Руководитель ГУ «Отдел архитектуры и градостроительства Енбекшиказахского района» С.Молдакасымов
5. Аким Шелекского сельского округа Т.Есенханов



Шарты белгілер мен белгілеулер;
Условные обозначения:

-  - елді мекеннің пайдаланудың шекарасы
существующая граница населенного пункта
-  - елді мекеннің жобалану шекарасы
проектируемая граница населенного пункта