

Об установлении границ населенных пунктов Илийского района Алматинской области

Решение Илийского районного маслихата Алматинской области от 26 апреля 2019 года № 41-198 и постановление акимата Илийского района Алматинской области от 26 апреля 2019 года № 182. Зарегистрировано Департаментом юстиции Алматинской области 3 мая 2019 года № 5128.

В соответствии с подпунктом 3) статьи 12 Закона Республики Казахстан от 8 декабря 1993 года "Об административно-территориальном устройстве Республики Казахстан" Илийский районный маслихат РЕШИЛ, акимат Илийского района ПОСТАНОВЛЯЕТ:

1. Установить границы следующих населенных пунктов Илийского района:

1) село Отеген батыр Энергетического сельского округа общей площадью 1432,9157 гектар, согласно приложению 1 к настоящему совместному постановлению акимата и решению маслихата;

2) село Покровка Энергетического сельского округа общей площадью 382,0872 гектар, согласно приложению 2 к настоящему совместному постановлению акимата и решению маслихата;

3) село Карасу Энергетического сельского округа общей площадью 93,2177 гектар, согласно приложению 3 к настоящему совместному постановлению акимата и решению маслихата;

4) село Караой Караойского сельского округа общей площадью 678,0311 гектар, согласно приложению 4 к настоящему совместному постановлению акимата и решению маслихата;

5) село Нургиса Тилендиев Караойского сельского округа общей площадью 590,4476 гектар, согласно приложению 5 к настоящему совместному постановлению акимата и решению маслихата;

6) село Косозен Караойского сельского округа общей площадью 519,0215 гектар, согласно приложению 6 к настоящему совместному постановлению акимата и решению маслихата;

7) село Жетыген Жетыгенского сельского округа общей площадью 2256,2697 гектар, согласно приложению 7 к настоящему совместному постановлению акимата и решению маслихата;

8) село Енбек Жетыгенского сельского округа общей площадью 159,0317 гектар, согласно приложению 8 к настоящему совместному постановлению акимата и решению маслихата;

9) село Жанаарна Жетыгенского сельского округа общей площадью 143,4372 гектар, согласно приложению 9 к настоящему совместному постановлению акимата и решению маслихата;

10) село Куйган Жетыгенского сельского округа общей площадью 118,2437 гектар, согласно приложению 10 к настоящему совместному постановлению акимата и решению маслихата;

11) село Междуреченское Междуреченского сельского округа общей площадью 1522,8240 гектар, согласно приложению 11 к настоящему совместному постановлению акимата и решению маслихата;

12) село Екпинды Междуреченского сельского округа общей площадью 403,2097 гектар, согласно приложению 12 к настоящему совместному постановлению акимата и решению маслихата;

13) село Жаугашты Междуреченского сельского округа общей площадью 158,2510 гектар, согласно приложению 13 к настоящему совместному постановлению акимата и решению маслихата;

14) село Чапаев Чапаевского сельского округа общей площадью 505,4890 гектар, согласно приложению 14 к настоящему совместному постановлению акимата и решению маслихата;

15) село Акши Куртинского сельского округа общей площадью 722,1814 гектар, согласно приложению 15 к настоящему совместному постановлению акимата и решению маслихата;

16) село Комсомол КазЦИКовского сельского округа общей площадью 418,6627 гектар, согласно приложению 16 к настоящему совместному постановлению акимата и решению маслихата;

17) село КазЦИК КазЦИКовского сельского округа общей площадью 1002,2552 гектар, согласно приложению 17 к настоящему совместному постановлению акимата и решению маслихата;

18) село Байсерке Байсеркенского сельского округа общей площадью 2032,2477 гектар, согласно приложению 18 к настоящему совместному постановлению акимата и решению маслихата;

19) село Жанадауир Байсеркенского сельского округа общей площадью 693,7746 гектар, согласно приложению 19 к настоящему совместному постановлению акимата и решению маслихата;

20) село Али Байсеркенского сельского округа общей площадью 236,5286 гектар, согласно приложению 20 к настоящему совместному постановлению акимата и решению маслихата;

21) село Жанаталап Байсеркенского сельского округа общей площадью 547,7514 гектар, согласно приложению 21 к настоящему совместному постановлению акимата и решению маслихата;

22) село Коктерек Байсеркенского сельского округа общей площадью 105,1485 гектар, согласно приложению 22 к настоящему совместному постановлению акимата и решению маслихата;

23) село Ынтымак Байсеркенского сельского округа общей площадью 201,7298 гектар, согласно приложению 23 к настоящему совместному постановлению акимата и решению маслихата;

24) село Коянкус Байсеркенского сельского округа общей площадью 985,8900 гектар, согласно приложению 24 к настоящему совместному постановлению акимата и решению маслихата;

25) село Жапек батыр Ащибулакского сельского округа общей площадью 528,7469 гектар, согласно приложению 25 к настоящему совместному постановлению акимата и решению маслихата;

26) село Коккайнар Ащибулакского сельского округа общей площадью 777,7067 гектар, согласно приложению 26 к настоящему совместному постановлению акимата и решению маслихата;

27) село Толе би Ащибулакского сельского округа общей площадью 140,0000 гектар, согласно приложению 27 к настоящему совместному постановлению акимата и решению маслихата;

28) село Мухаметжан Туймебаев Ащибулакского сельского округа общей площадью 1506,6392 гектар, согласно приложению 28 к настоящему совместному постановлению акимата и решению маслихата;

29) поселок Боралдай общей площадью 2542,1775 гектар, согласно приложению 29 к настоящему совместному постановлению акимата и решению маслихата.

Сноска. Пункт 1 в редакции решения Илийского районного маслихата Алматинской области от 10 июня 2022 года № 21-87 и постановление акимата Илийского района Алматинской области от 10 июня 2022 года № 227 (вводится в действие по истечении десяти календарных дней после дня его первого официального опубликования).

2. Контроль за исполнением настоящего совместного решения маслихата Илийского района и постановления акимата Илийского района возложить на заместителя акима Илийского района Куматаева Нурлана Орынбасаровича.






3. Настоящее совместное решение маслихата Илийского района и постановление Акимата Илийского района вступает в силу со дня государственной регистрации в органах юстиции и вводится в действие по истечении десяти календарных дней после дня его первого официального опубликования.

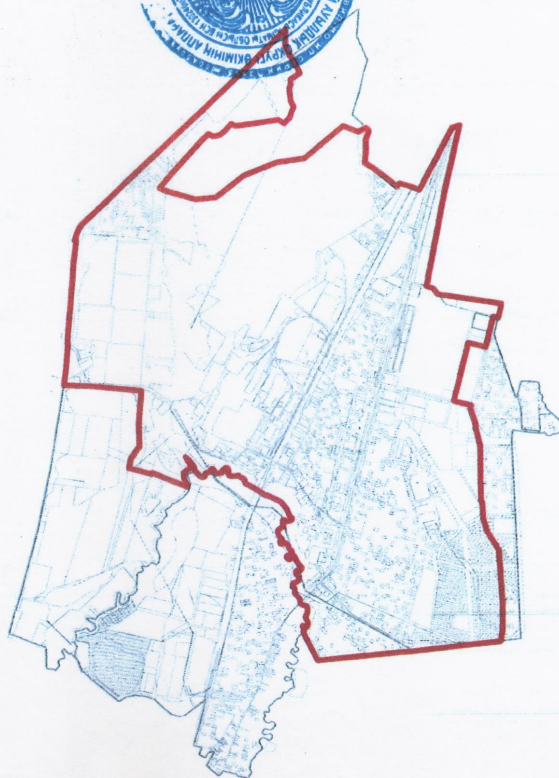
Председатель сессии маслихата Илийского района
Аким Илийского района
Секретарь маслихата Илийского района

С. Нургисаева
Б. Карасаев
Р. Абилова


Схематическая карта границ
села Отеген батыр, Энергетического сельского округа
Илийского района Алматинской области

Согласовано:

1. Аким Илийского района  Б.О. Карасаев
2. Секретарь Илийского районного маслихата  Р.М. Абилова
3. Исполняющий обязанности руководителя государственного учреждения "Отдел земельных отношений Илийского района"  Е.М. Жунисов
4. Руководитель государственного учреждения "Отдел архитектуры и градостроительства Илийского района"  А.А. Каипов
5. Аким Энергетического сельского округа  С.Т. Заиржанов







Условные обозначения:



— Граница села Отеген батыр, Энергетического сельского округа,
общая площадь - 1432.9157 га


Схематическая карта границ
села Покровка Энергетического сельского округа
Илийского района - Алматинской области

Согласовано:

1. Аким Илийского района  Б.Б. Карасаев
2. Секретарь Илийского районного исполнительного органа  Р.М. Абилова
3. Исполнительный директор государственного учреждения "Отдел земельных отношений Илийского района"  Е.М. Жунисов
4. Руководитель государственного учреждения "Отдел архитектуры и градостроительства Илийского района"  Р.Т. Кипиев
5. Аким Энергетического сельского округа  Ж.Ж. Жунисов



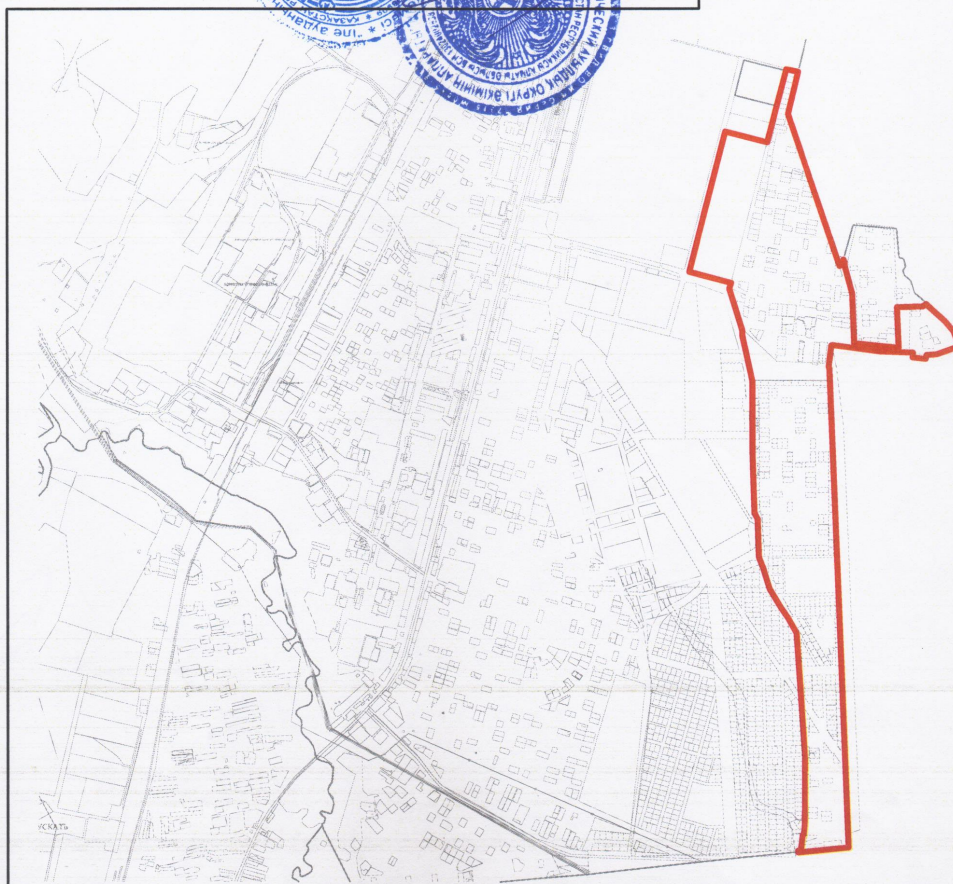
Условные обозначения:

 — Граница села Покровка, Энергетического сельского округа,
общая площадь - 382.0872 га


Схематическая карта границ
села Карасу Энергетического сельского округа
Илийского района Алматинской области

Согласовано:

1. Аким Илийского района  Б. О. Карасаев
2. Секретарь Илийского районного маслихата  Ф. М. Абилова
3. Исполняющий обязанности руководителя государственного учреждения "Отдел земельных отношений Илийского района"  Е. М. Жунисов
4. Руководитель государственного учреждения "Отдел архитектуры и градостроительства Илийского района"  А. М. Заиржанов
5. Аким Энергетического сельского округа  А. М. Заиржанов



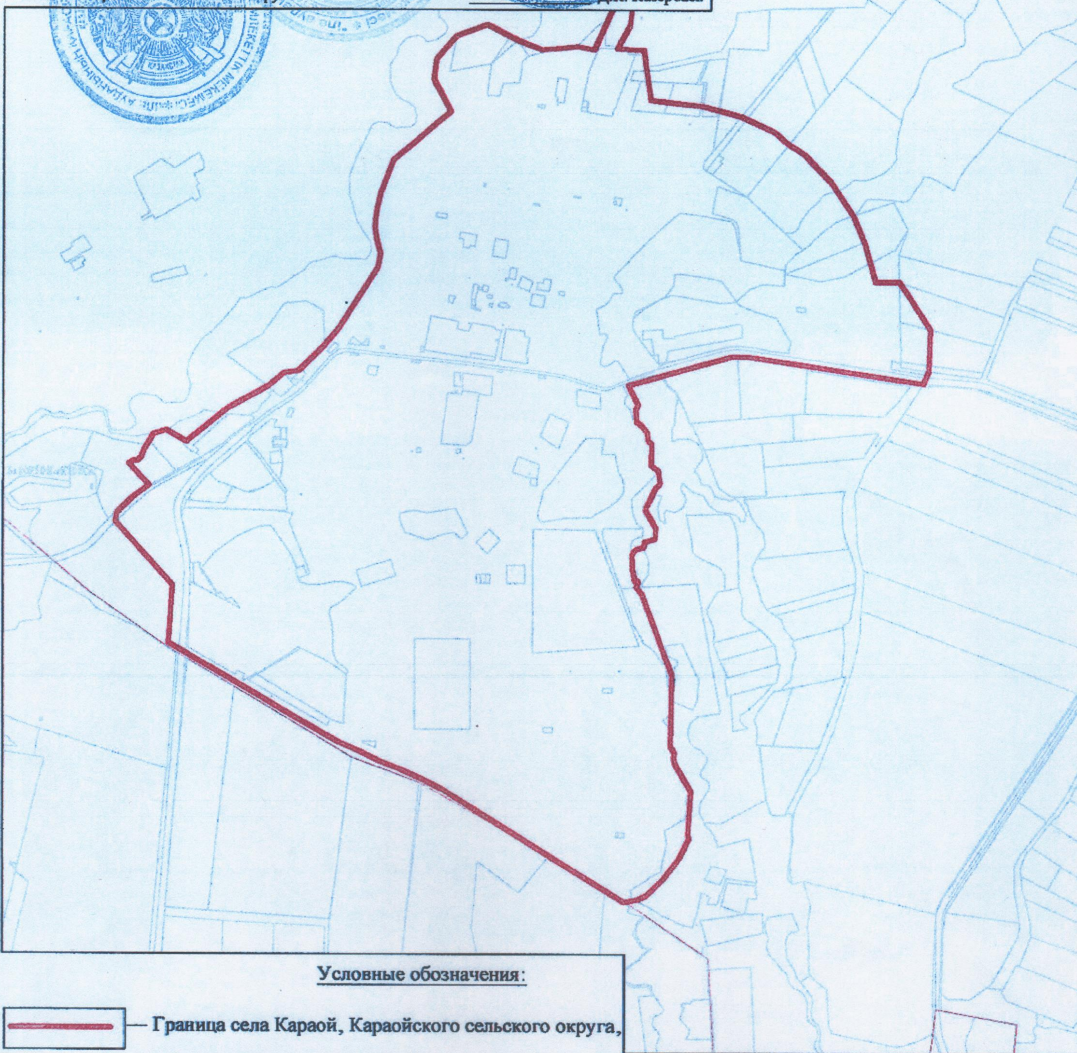
Условные обозначения:

-  — Граница села Карасу, Энергетического сельского округа,
общая площадь - 93.2177 га


Схематическая карта границы села Караой
Караойского сельского округа
Илийского района Алматинской области

Согласовано:

1. Аким Илийского района  Б.Ж. Карбас
2. Секретарь Илийского районного маслихата  Р.М. Абитова
3. Исполняющий обязанности руководителя государственного учреждения "Отдел земельных отношений Илийского района"  Е.М. Жунсов
4. Руководитель государственного учреждения "Отдел архитектуры и градостроительства Илийского района"  Т.И. Кандов
5. Аким Караойского сельского округа  Д.К. Казербас



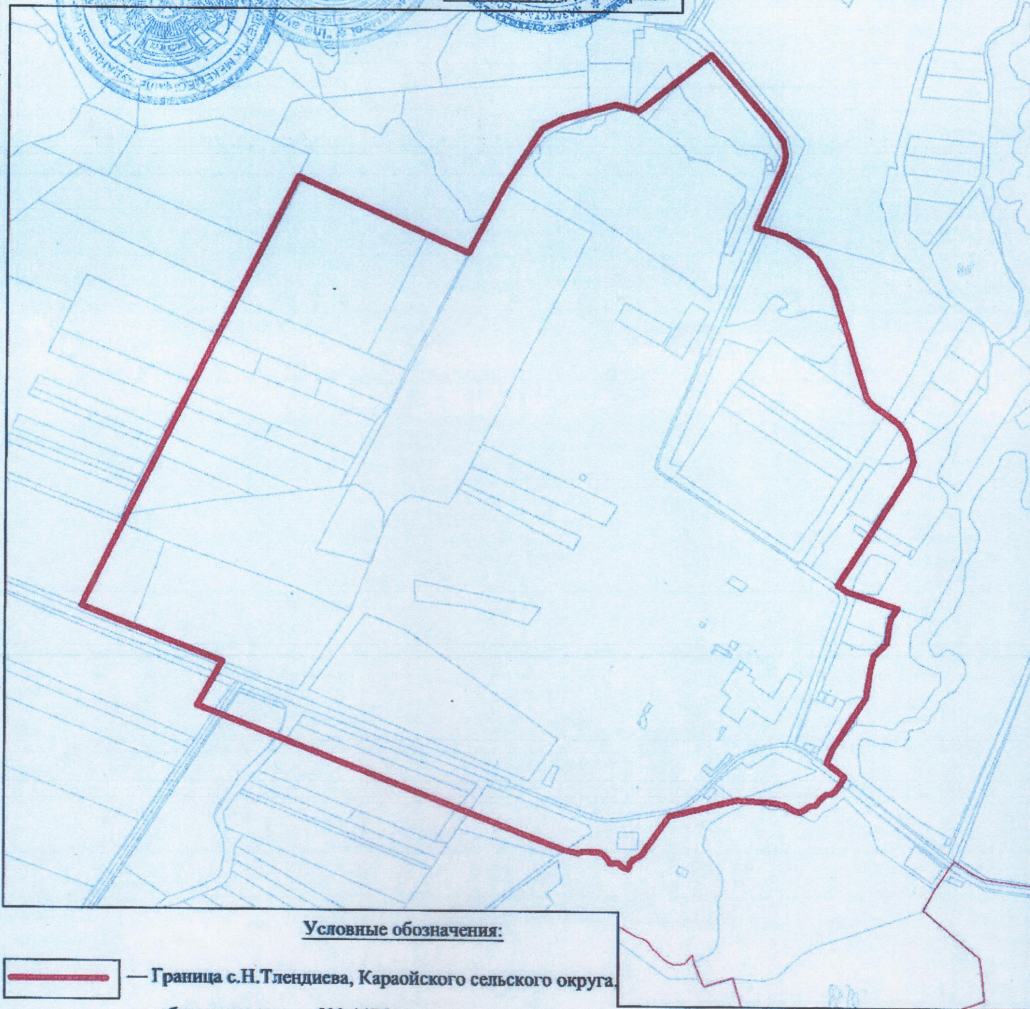
Условные обозначения:

 — Граница села Караой, Караойского сельского округа,
общая площадь - 678.0311 га

Схематическая карта границы села Н.Тлендиева
Караойского сельского округа
Илийского района Алматинской области

Согласовано:

1. Аким Илийского района  Б.Ж. Карасаев
2. Секретарь Илийского районного маспихата  Е.М. Абилова
3. Исполняющий обязанности руководителя государственного учреждения "Отдел земельных отношений Илийского района"  Е.М. Жигитов
4. Руководитель государственного учреждения "Отдел архитектуры и градостроительства Илийского района"  Р.Т. Кайрон
5. Аким Караойского сельского округа  Д.К. Казербаса



Схематическая карта границы села Косозен
Караойского сельского округа
Илийского района Алматинской области

Согласовано:

1. Аким Илийского района

Б.Ө. Карасаев

2. Секретарь Илийского районного маслихата

Р.М. Абнилова

3. Исполняющий обязанности руководителя
государственного учреждения
"Отдел земельных отношений Илийского района"

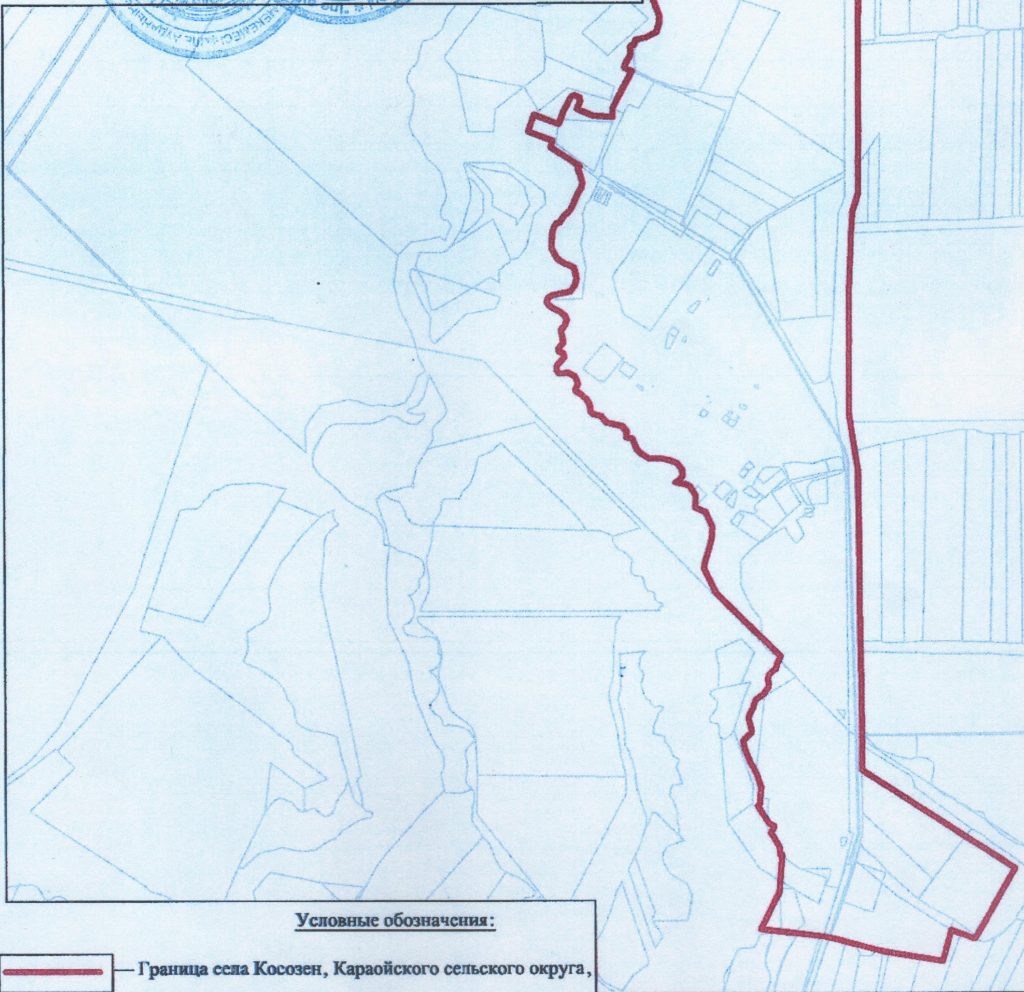
Е.М. Жунисов

4. Руководитель государственного учреждения
"Отдел архитектуры и градостроительства Илийского района"

Р.Т. Каипов

5. Аким Караойского сельского округа

Д.К. Казербасев



Условные обозначения:

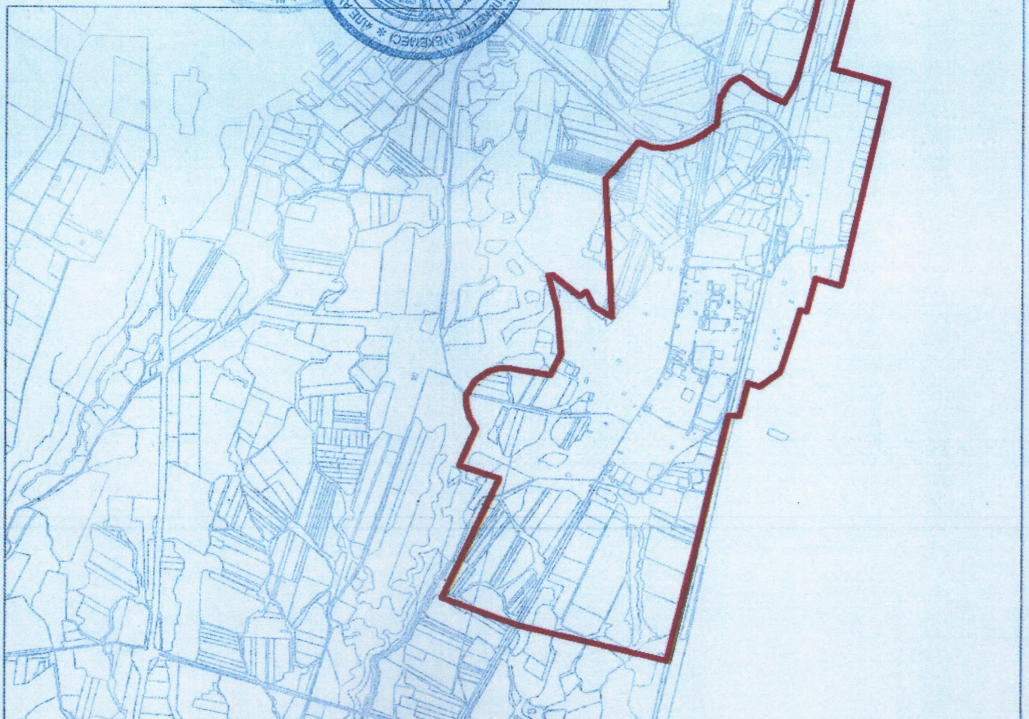
— Граница села Косозен, Караойского сельского округа,

общая площадь - 519.0215 га


Схематическая карта границ
села Жетыген, Жетыгенского сельского округа
Илийского района Алматинской области

Согласовано:

1. Аким Илийского района  Б.О. Карасаев
2. Секретарь маслихата Илийского района  Р.М. Абилова
3. Исполняющий обязанности руководителя государственного учреждения "Отдел земельных отношений Илийского Района"  Б.М. Журсаев
4. Руководитель государственного учреждения "Отдел архитектуры и градостроительства Илийского района"  Р.Т. Камплов
5. Аким Жетыгенского сельского округа  Н.А. Абилов



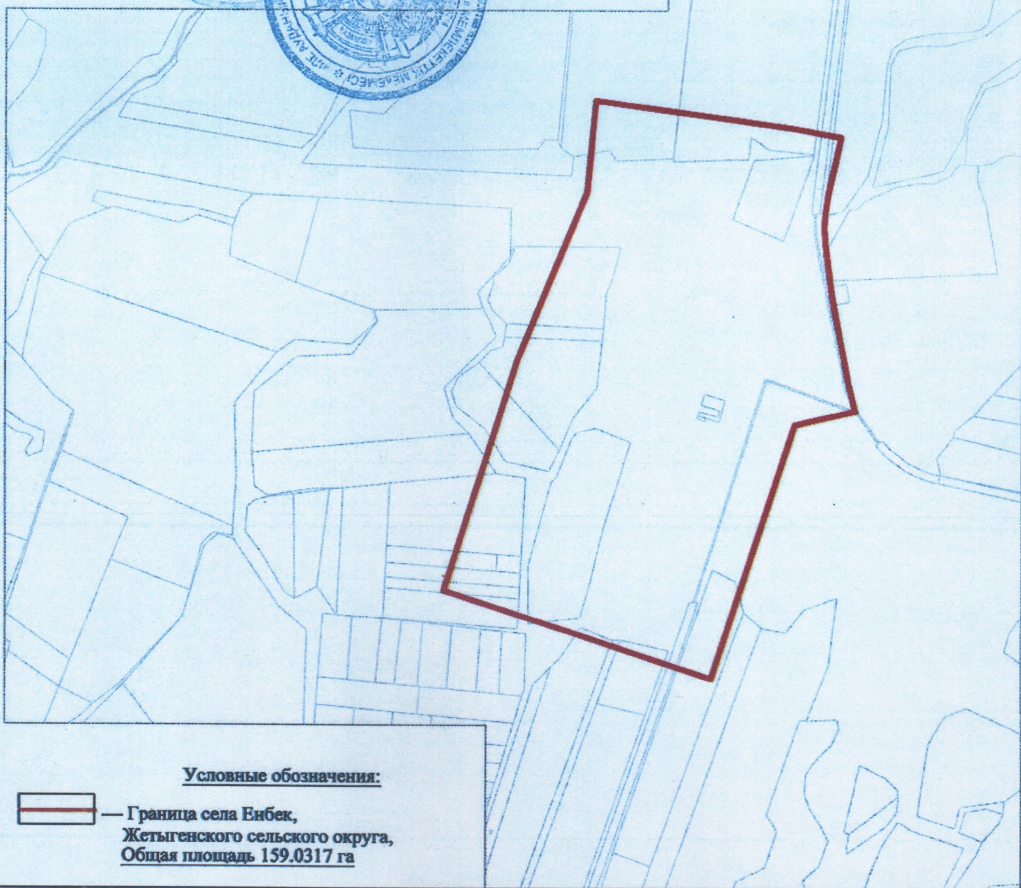
Условные обозначения:

-  — Граница села Жетыген,
Жетыгенского сельского округа,
Общая площадь 2256.2697 га

Схематическая карта границ
села Вибек, Жетыгенского сельского округа
Илийского района Алматинской област

Согласовано:

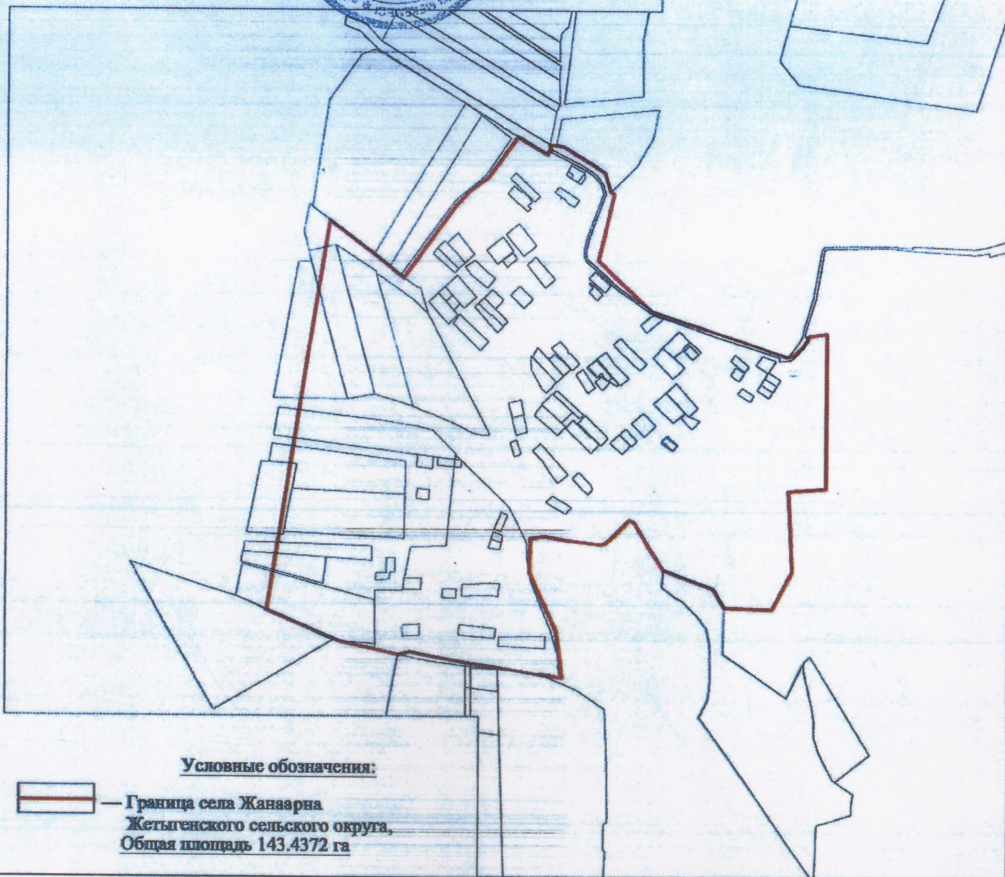
1. Аким Илийского района  Б.О. Карасаев
2. Секретарь маслихата Илийского района  Р.М. Абилова
3. Исполняющий обязанности руководителя государственного учреждения "Отдел земельных отношений Илийского Района"  Е.М. Жунисов
4. Руководитель государственного учреждения "Отдел архитектуры и градостроительство Илийского района"  Р.Т. Кайтов
5. Аким Жетыгенского сельского округа  Н.А. Абилов



Схематическая карта границ
села Жанаарна Жетыгенского сельского округа
Илийского района Алматинской области




Согласовано:

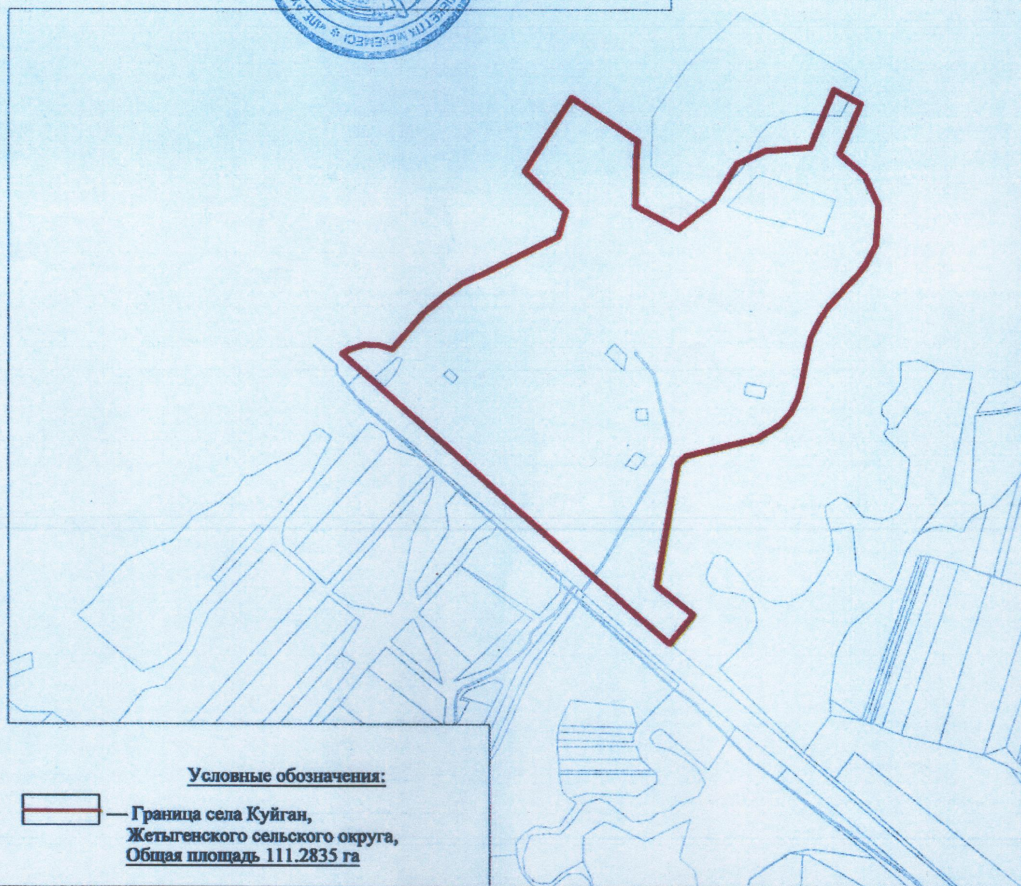
1. Аким Илийского района  Красовский Б.Ө.
2. Секретарь маслихата Илийского района  Абилова Р.М.
3. Исполняющий обязанности руководителя государственного учреждения "Отдел земельных отношений Илийского района"  Жунисов Е.М.
2. Руководитель государственного учреждения "Отдел архитектуры, градостроительства Илийского района"  Кайнов Р.Т.
3. Аким Жетыгенского сельского округа  Абилев Н.А.



Схематическая карта границ
села Куйган, Жетыгенского сельского округа
Илийского района Алматинской област


Согласовано:

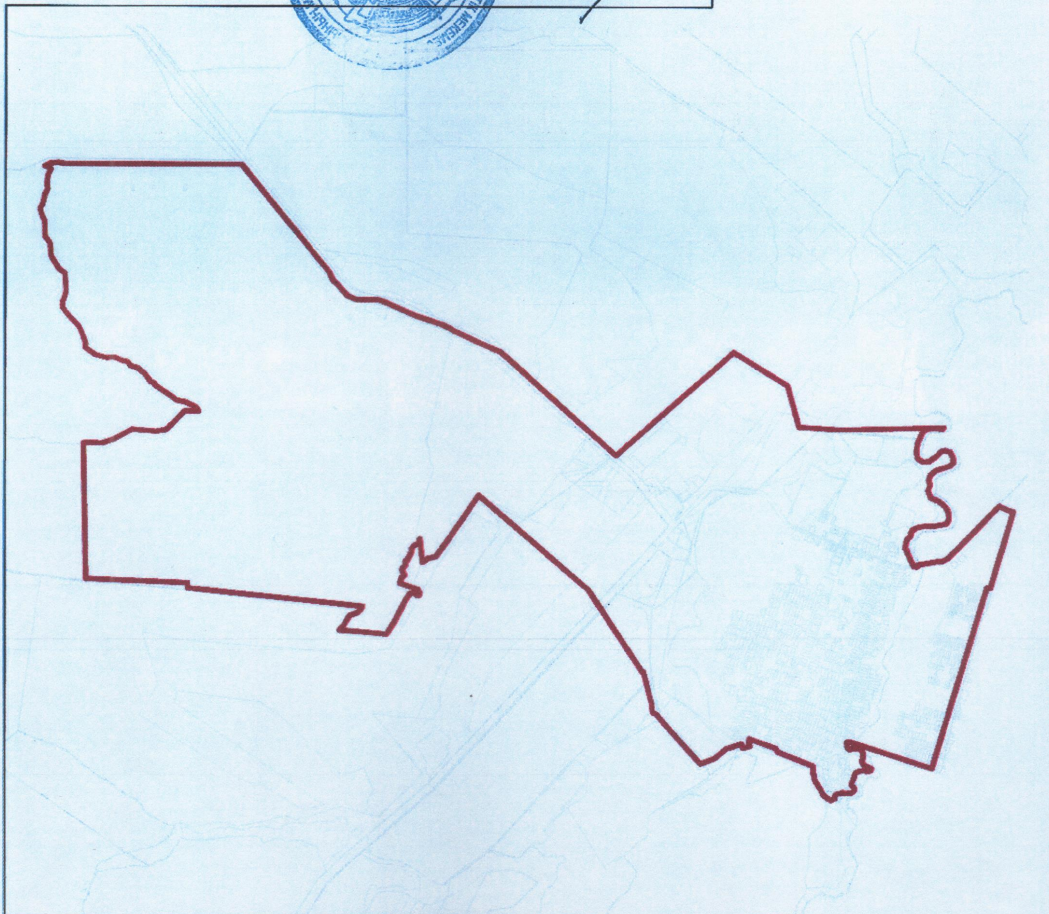
1. Аким Илийского района  Б.Ж. Карасаев
2. Секретарь маслихата Илийского района  Е. М. Абилова
3. Исполняющий обязанности руководителя государственного учреждения "Отдел земельных отношений Илийского Района"  Е. М. Жулысов
4. Руководитель государственного учреждения "Отдел архитектуры и градостроительства Илийского района"  Р. Т. Каипов
5. Аким Жетыгенского сельского округа  Н. А. Абилов




Схематическая карта границ села Междуреченск
Междуреченского сельского округа
Илийского района Алматинской области

Согласовано:

1. Аким Илийского района  Б.Ж. Карасаев
2. Секретарь Илийского районного исполнительного комитета  А.Н. Кабанов
3. Исполняющий обязанности руководителя государственного учреждения "Отдел земельных отношений Илийского района"  А.М. Жулыев
4. Руководитель государственного учреждения "Отдел архитектуры и градостроительства Илийского района"  А.М. Кабанов
5. Аким Междуреченского сельского округа  А.М. Кабанов




Условные обозначения:

-  — Граница с. Междуреченск, Междуреченский сельского округа,
общая площадь - 1522.8240 га


Схематическая карта границ села Екпенды
Междуреченского сельского округа
Илийского района Алматинской области

Согласовано:

1. Аким Илийского района  В.Ж. Карасаев
2. Секретарь Илийского районного масхаката  Р.М. Абилова
3. Исполняющий обязанности руководителя государственного учреждения
"Отдел земельных отношений Илийского района"  Е.М. Жунисов
4. Руководитель государственного учреждения
"Отдел архитектуры и градостроительства Илийского района"  Е.Р. Каипов
5. Аким Междуреченского сельского округа  С. Абдибеков



Условные обозначения:

 — Граница с. Екпенды, Междуреченский сельский округа,
общая площадь - 388.1800 га


Схематическая карта границ села Жаугашты
Междуреченского сельского округа
Илийского района Алматинской области

Согласовано:

1. Аким Илийского района  Б.О. Карасаев
2. Секретарь Илийского районного масхисата  Р.М. Абилова
3. Исполняющий обязанности руководителя государственного унитарного предприятия "Отдел земельных отношений Илийского района"  Е.М. Жунисов
4. Руководитель государственного учреждения "Отдел архитектуры и градостроительства Илийского района"  Р.Т. Каипов
5. Аким Междуреченского сельского округа  С. Абдиев



Условные обозначения:

-  — Граница с. Жаугашты, Междуреченский сельского округа,
общая площадь - 158.2510 га

Схематическая карта границы села Чапаево
Чапаевского сельского округа
Илийского района Алматинской области

Согласовано:

1. Аким Илийского района — Б.Ә. Карасаев
2. Секретарь Илийского районного мажлиса — Р.М. Абилова
3. Исполняющий обязанности руководителя государственного учреждения
"Отдел земельных отношений Илийского района" — Е.М. Жунисов
4. Руководитель государственного учреждения
"Отдел архитектуры и градостроительства Илийского района" — Р.Т. Каипов
5. Аким Чапаевского сельского округа — Б.А. Жумабаев



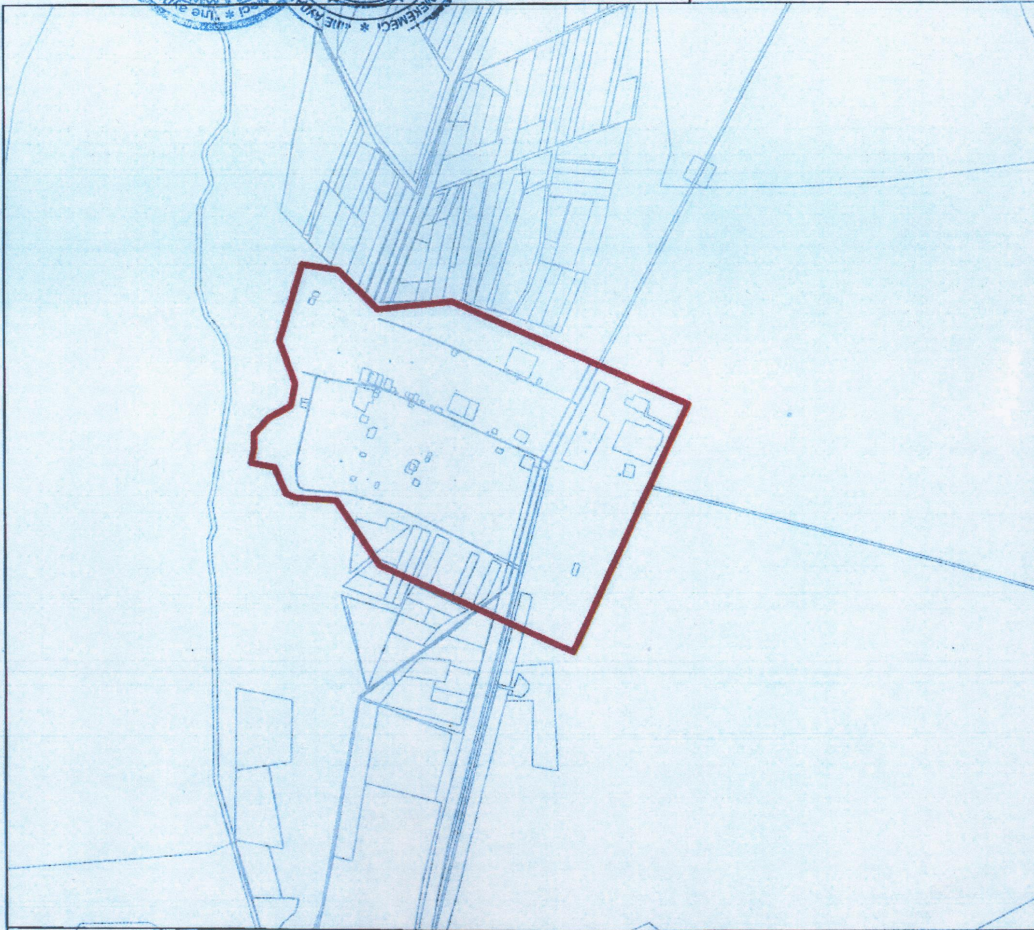
Условные обозначения:

- Граница с. Чапаев Чапаевского сельского округа, общая площадь - 505,4890 га


Схематическая карта границ села Акши
Куртинского сельского округа
Илийского района Алматинской области

Согласовано:

1. Аким Илийского района  Б.О. Карасая
2. Секретарь Илийского районного маслихата  В.М. Абилова
3. Исполняющий обязанности руководителя государственного учреждения
"Отдел земельных отношений Илийского района"  Е.М. Жунисов
4. Руководитель государственного учреждения
"Отдел архитектуры и градостроительства Илийского района"  Р.Т. Канипов
5. Аким Куртинского сельского округа  Д. Отисбаев



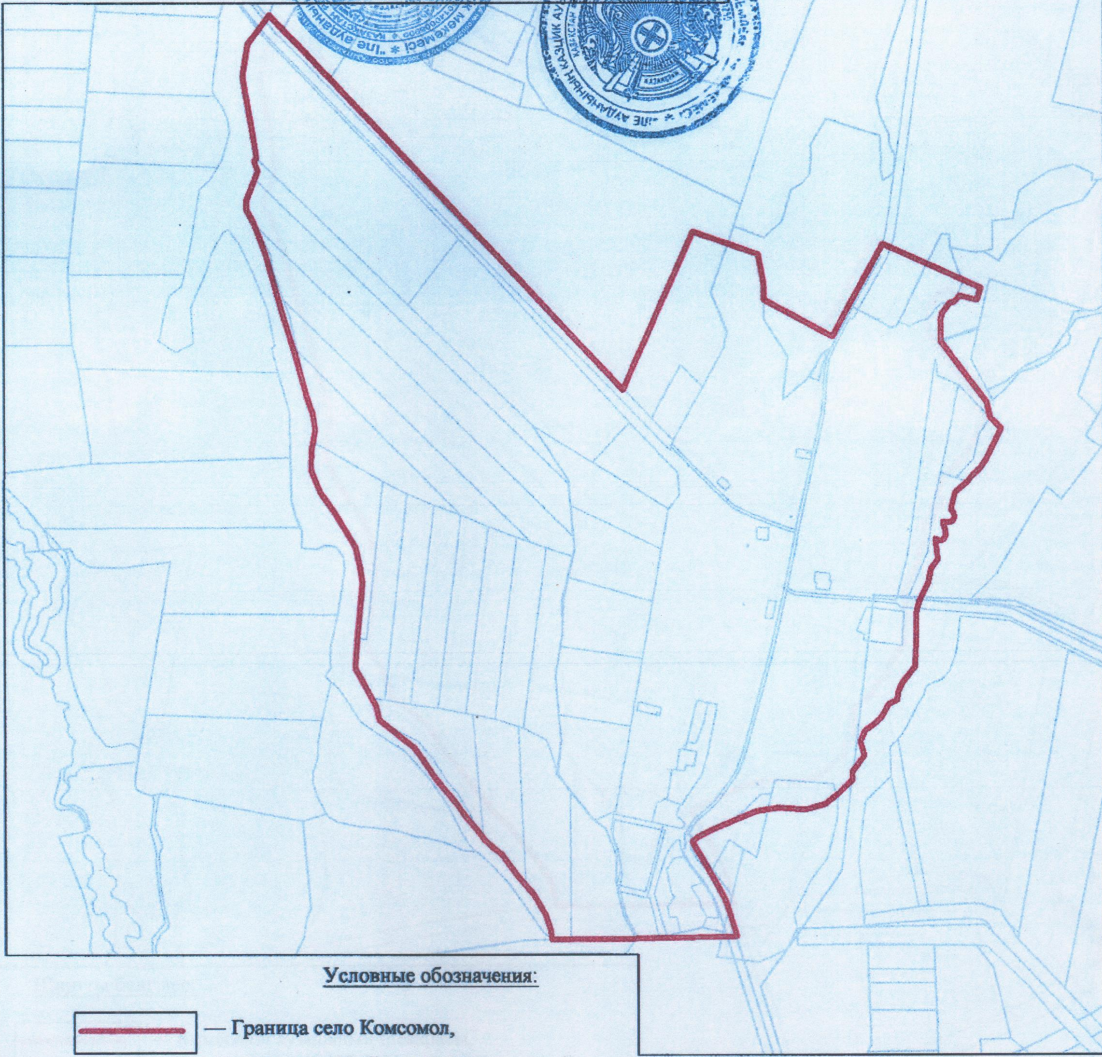
Условные обозначения:

 — Граница с. Акши, Куртинский сельского округа,
общая площадь - 722.1814 га


Схематическая карта границ село Комсомол
КазЦИКовского сельского округа
Илийского района Алматинской области

Согласовано:

1. Аким Илийского района  Б.О. Карасаев
2. Секретарь Илийского районного маслихата  В.М. Абитова
3. Исполняющий обязанности руководителя государственного учреждения "Отдел земельных отношений Илийского района"  Е.М. Жунисов
4. Руководитель государственного учреждения "Отдел архитектуры и градостроительства Илийского района"  Р.Т. Канонов
5. Аким КазЦИКовского сельского округа  А.А. Жабдыбеков



Условные обозначения:



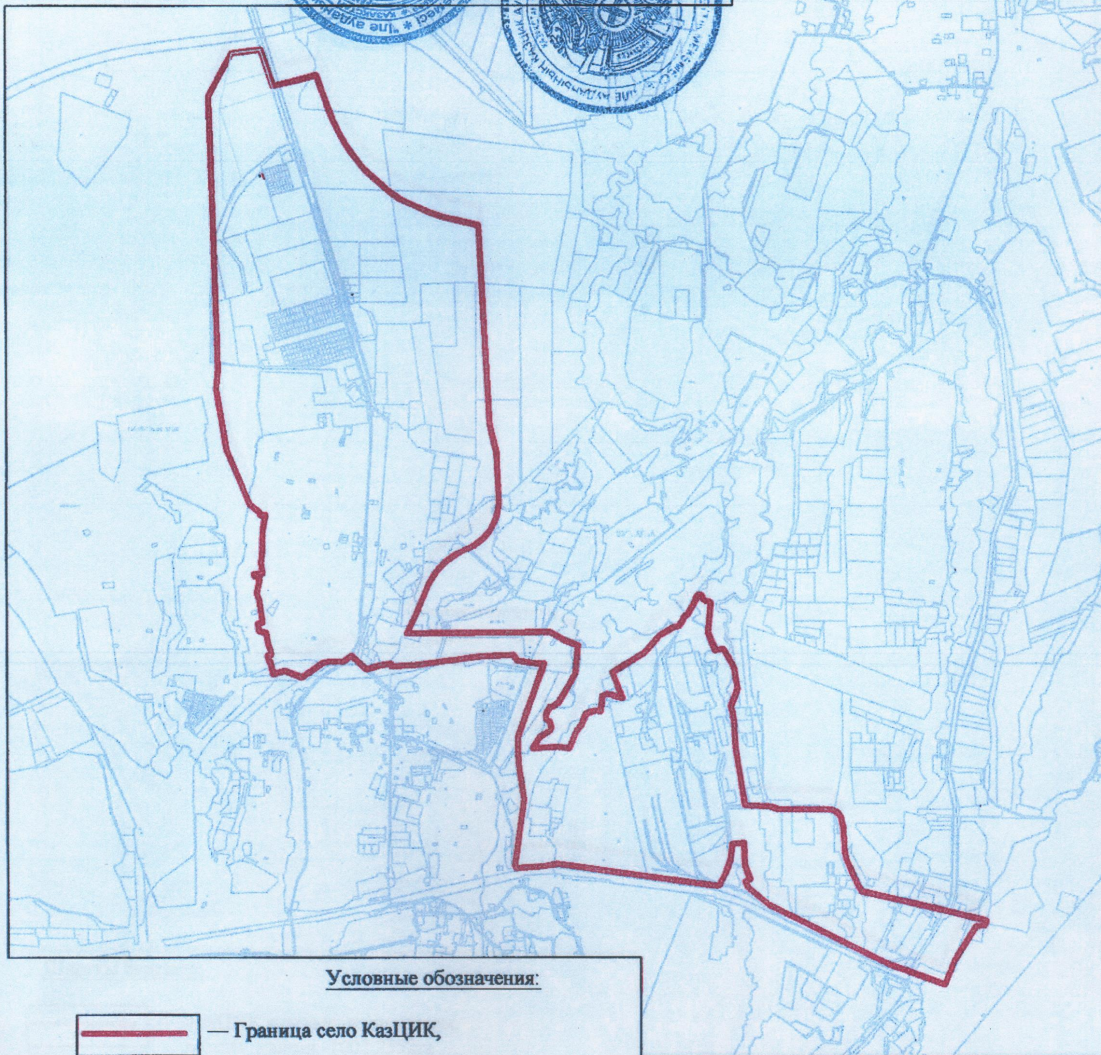
— Граница село Комсомол,

общая площадь -402.0621 га

Схематическая карта границ село КазЦИК
КазЦИКовского сельского округа
Илийского района Алматинской области.






Согласовано:

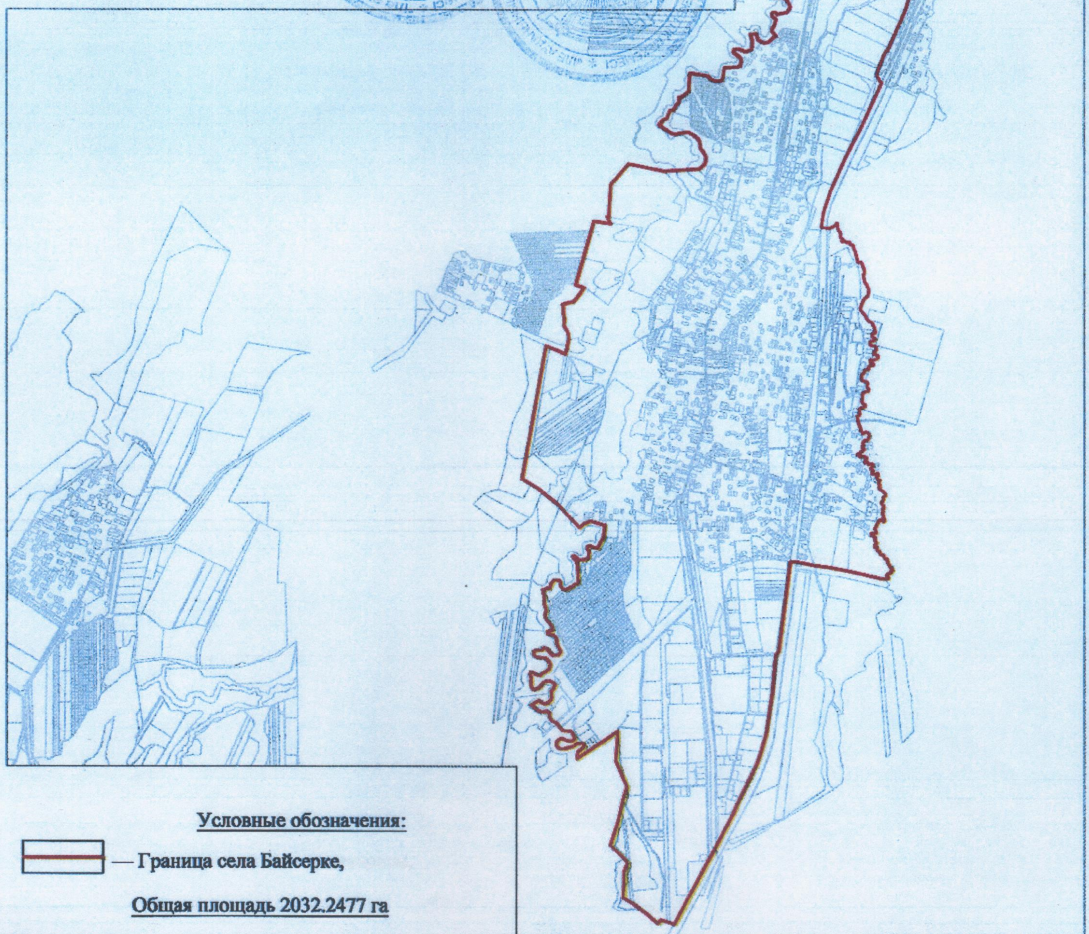
1. Аким Илийского района  Б.О. Карасаев
2. Секретарь Илийского районного маслихата  Р.М. Абилова
3. Исполняющий обязанности руководителя государственного учреждения "Отдел земельных отношений Илийского района"  Е. М. Жунисов
4. Руководитель государственного учреждения "Отдел архитектуры и градостроительства Илийского района"  Р.Т. Канитов
5. Аким КазЦИКовского сельского округа  А.А. Жарамбоски



Схематическая карта границ
села Байсерке, Байсеркенского сельского округа
Илийского района Алматинской области

Согласовано:

1. Аким Илийского района  Б.Ж. Карасев
2. Секретарь маслихата Илийского района  Р.М. Абилова
3. Исполняющий обязанности руководителя государственного учреждения "Отдел земельных отношений Илийского района"  Е.М. Жунисов
2. Руководитель государственного учреждения "Отдел архитектуры и градостроительство Илийского района"  Р.Т. Кайнов
3. Аким Байсеркенского сельского округа  Т.О. Копбасва



Схематическая карта границ
села Жанадауыр, Байсеркенского сельского округа
Илийского района Алматинской области

Согласовано:

1. Аким Илийского района  Б.Ж. Карасаев
2. Секретарь маслихата Илийского района  Ж.М. Абилова
3. Исполняющий обязанности руководителя государственного учреждения "Отдел земельных отношений Илийского района"  Е.М. Жунисов
2. Руководитель государственного учреждения "Отдел архитектуры и градостроительства Илийского района"  Р.Т. Каипов
3. Аким Байсеркенского сельского округа  Т.О. Копбаева



Схематическая карта границ
села Али, Байсеркенского сельского округа Илийского
района Алматинской области

Согласовано:

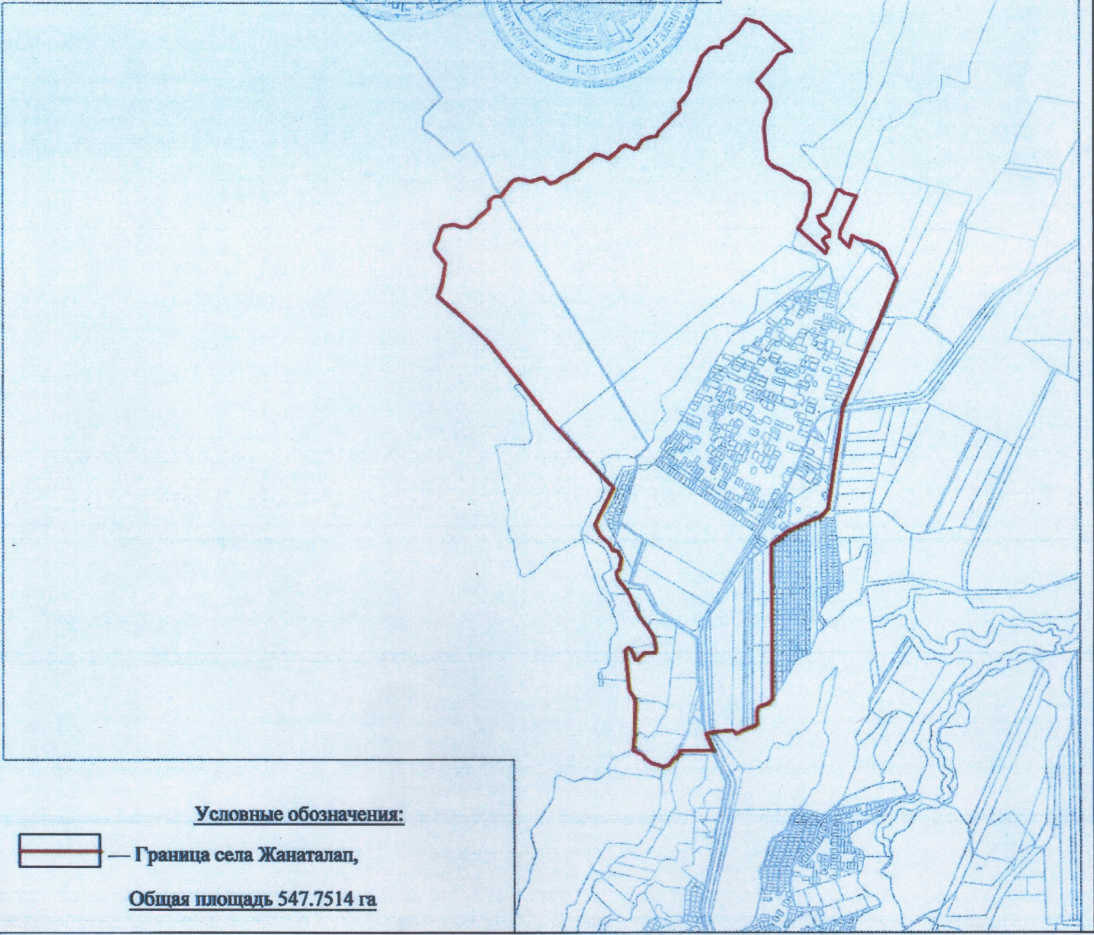
1. Аким Илийского района  Б.Ж. Карасаев
2. Секретарь маслихата Илийского района  У.М. Абилова
3. Исполняющий обязанности руководителя государственного учреждения "Отдел земельных отношений Илийского района"  Е.М. Жунисов
2. Руководитель государственного учреждения "Отдел архитектуры и градостроительства Илийского района"  Р.Т. Кайтов
3. Аким Байсеркенского сельского округа  Т.О. Копбаева




Схематическая карта границ
села Жанаталап, Байсеркенского сельского округа
Илийского района Алматинской области

Согласовано:

1. Аким Илийского района  Б.Ж. Карасаев
2. Секретарь маслихата Илийского района  Р.М. Абилова
3. Исполняющий обязанности руководителя государственного учреждения "Отдел земельных отношений Илийского района"  Е.М. Жунисов
2. Руководитель государственного учреждения "Отдел архитектуры и градостроительство Илийского района"  Ф.Т. Кайпов
3. Аким Байсеркенского сельского округа  Т.О. Копбаева



Условные обозначения:

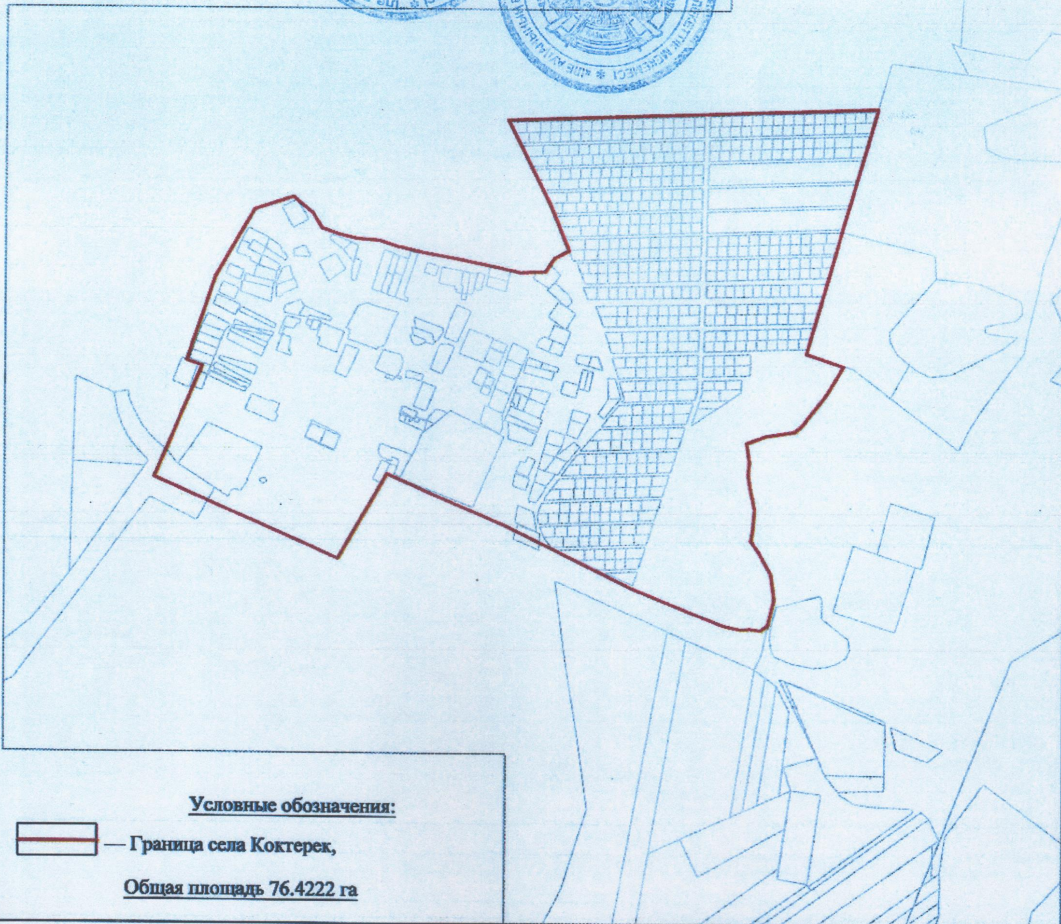
 — Граница села Жанаталап,

Общая площадь 547.7514 га

Схематическая карта границ
села Коктерек, Байсеркенского сельского округа
Илийского района Алматинской области

Согласовано:

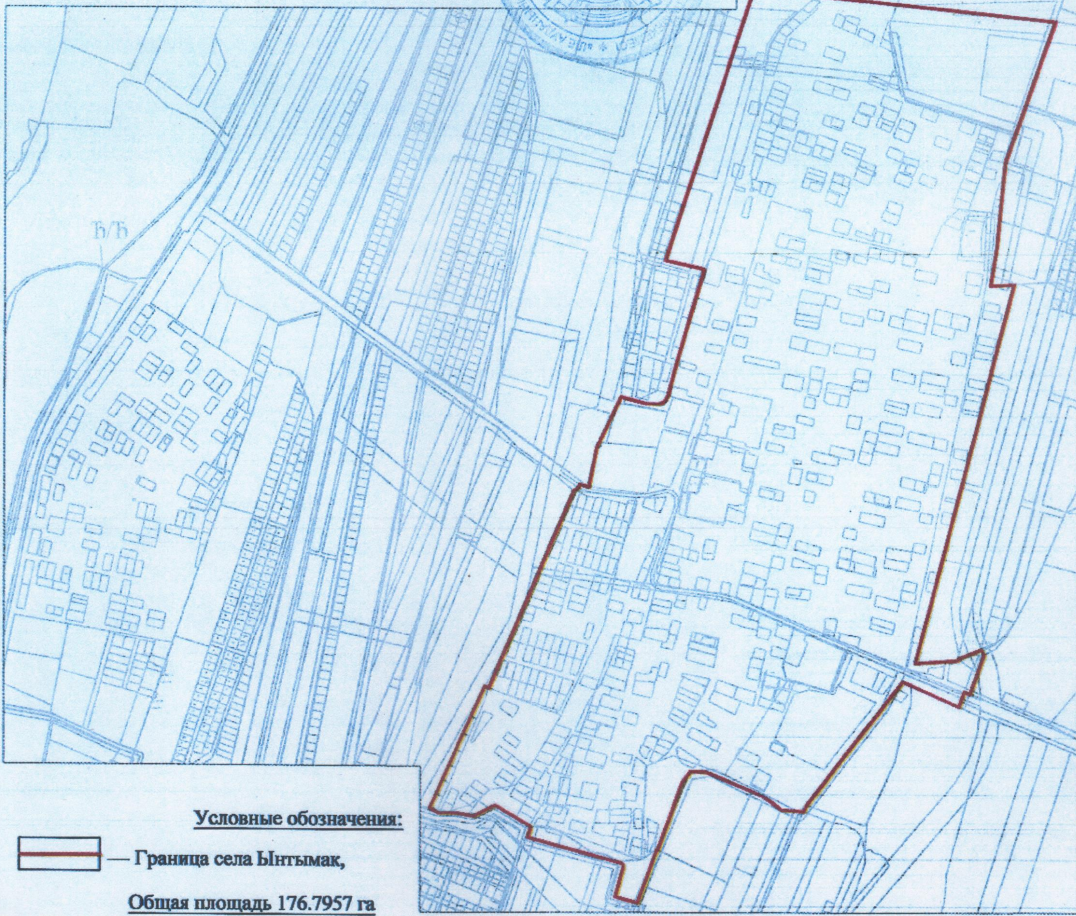
1. Аким Илийского района  Б. Q. Карасаев
2. Секретарь маслихата Илийского района  Р. М. Абилова
3. Исполняющий обязанности руководителя государственного учреждения "Отдел земельных отношений Илийского района"  Е. М. Жунисов
2. Руководитель государственного учреждения "Отдел архитектуры и градостроительства Илийского района"  Р. Т. Каипов
3. Аким Байсеркенского сельского округа  Т. О. Коптасова



Схематическая карта границ
села Ынтымак, Байсеркенского сельского округа
Илийского района Алматинской области

Согласовано:

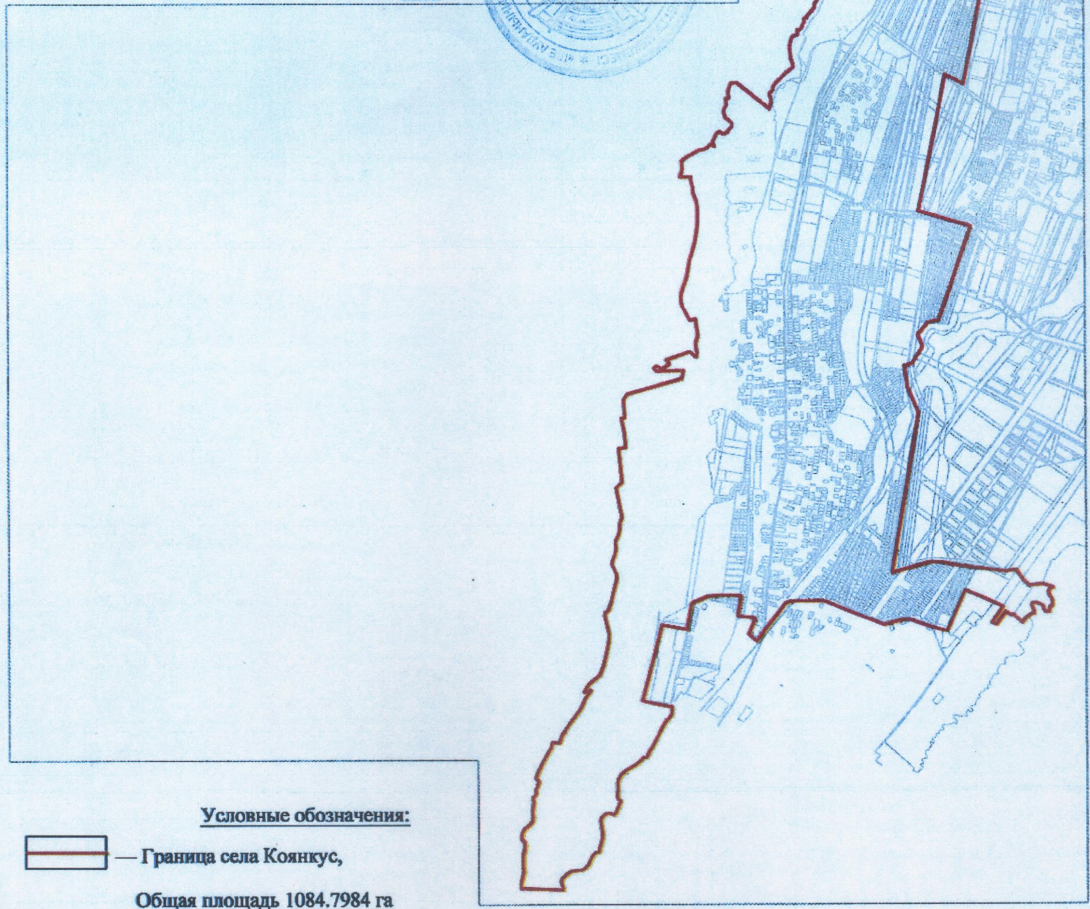
1. Аким Илийского района  Б.Ж. Карасев
2. Секретарь маслихата Илийского района  Р.М. Абилова
3. Исполняющий обязанности руководителя государственного учреждения "Отдел земельных отношений Илийского района"  Е.М. Жунисов
2. Руководитель государственного учреждения "Отдел архитектуры и градостроительства Илийского района"  Р.Т. Кашипов
3. Аким Байсеркенского сельского округа  Т.О. Копбаева



Схематическая карта границ
села Коянкус, Байсеркенского сельского округа
Илийского района Алматинской области

Согласовано:

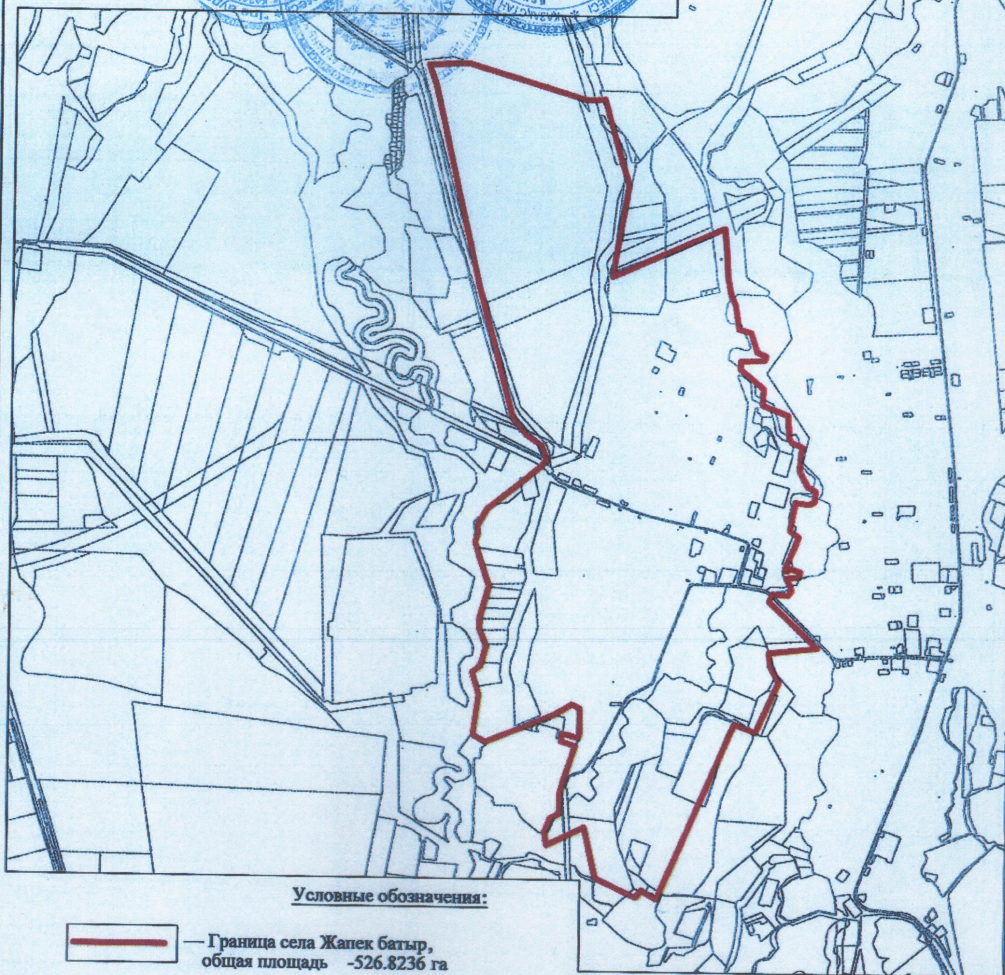
1. Аким Илийского района  Б.Ж. Карасаев
2. Секретарь маслихата Илийского района  Р.М. Абилова
3. Исполняющий обязанности руководителя государственного учреждения "Отдел земельных отношений Илийского района"  Е.М. Жунисов
2. Руководитель государственного учреждения "Отдел архитектуры и градостроительство Илийского района"  Р.Т. Кашипов
3. Аким Байсеркенского сельского округа  Т.О. Копбасова



Схематическая карта границ села Жапек батыр
Ащибулакского сельского округа
Илийского района Алматинской области

Согласовано:

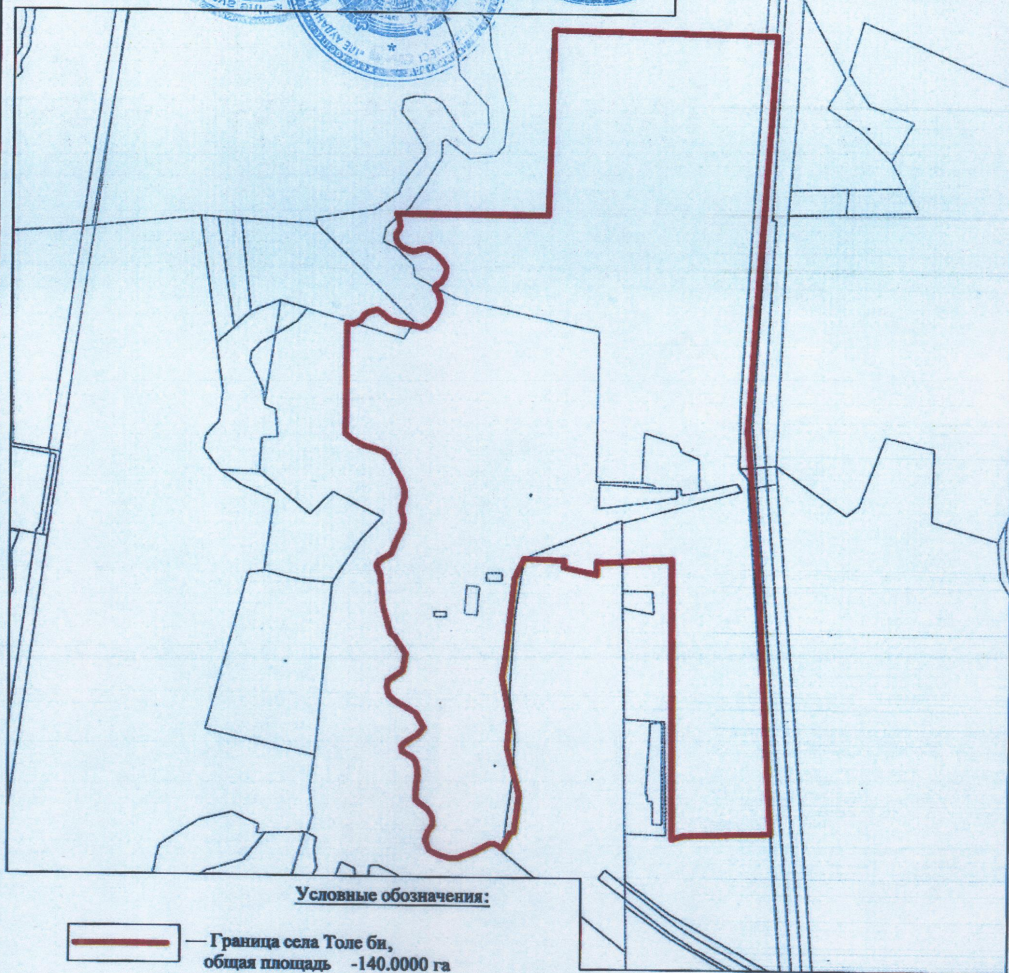
1. Аким Илийского района  Б.О. Карасаев
2. Секретарь Илийского районного маслихата  Е.М. Абилова
3. Исполняющий обязанности руководителя государственного учреждения "Отдел земельных отношений Илийского района"  Е.М. Жунисов
4. Руководитель государственного учреждения "Отдел архитектуры и градостроительства Илийского района"  Р.Т. Калинов
5. Аким Ащибулакского сельского округа  С.И. Кузембаев



Схематическая карта границ села Толе би
Ащibuлакского сельского округа
Илийского района Алматинской области

Согласовано:

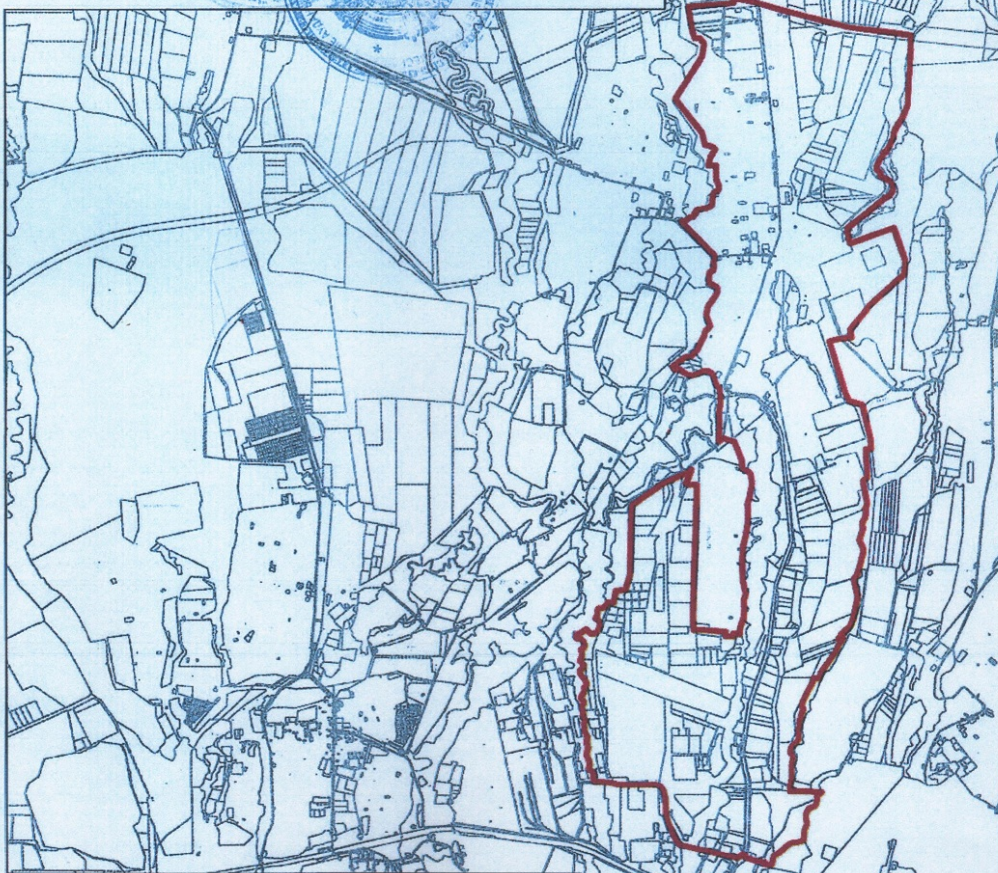
1. Аким Илийского района  Б. О. Карашев
2. Секретарь Илийского районного маслихата  М. Абилов
3. Исполняющий обязанности руководителя государственного учреждения "Отдел земельных отношений Илийского района"  Е. М. Жунисов
4. Руководитель государственного учреждения "Отдел архитектуры и градостроительства Илийского района"  Р. Т. Канон
5. Аким Ащibuлакского сельского округа  С. И. Кузымбаев




Схематическая карта границ села М. Туймебаев
Ащибулакского сельского округа
Илийского района Алматинской области

Согласовано:

1. Аким Илийского района  Б. О. Карасаев
2. Секретарь Илийского районного маслхата  Р. М. Абылова
3. Исполняющий обязанности руководителя государственного учреждения "Отдел земельных отношений Илийского района"  В. М. Жунусова
4. Руководитель государственного учреждения "Отдел архитектуры и градостроительства Илийского района"  Р. Т. Каплов
5. Аким Ащибулакского сельского округа  С. И. Кузембаев



Условные обозначения:

 — Граница села М. Туймебаев,
общая площадь -1478.7530 га

Схематическая карта границ
поселка Боралдай Илийского района Алматинской области

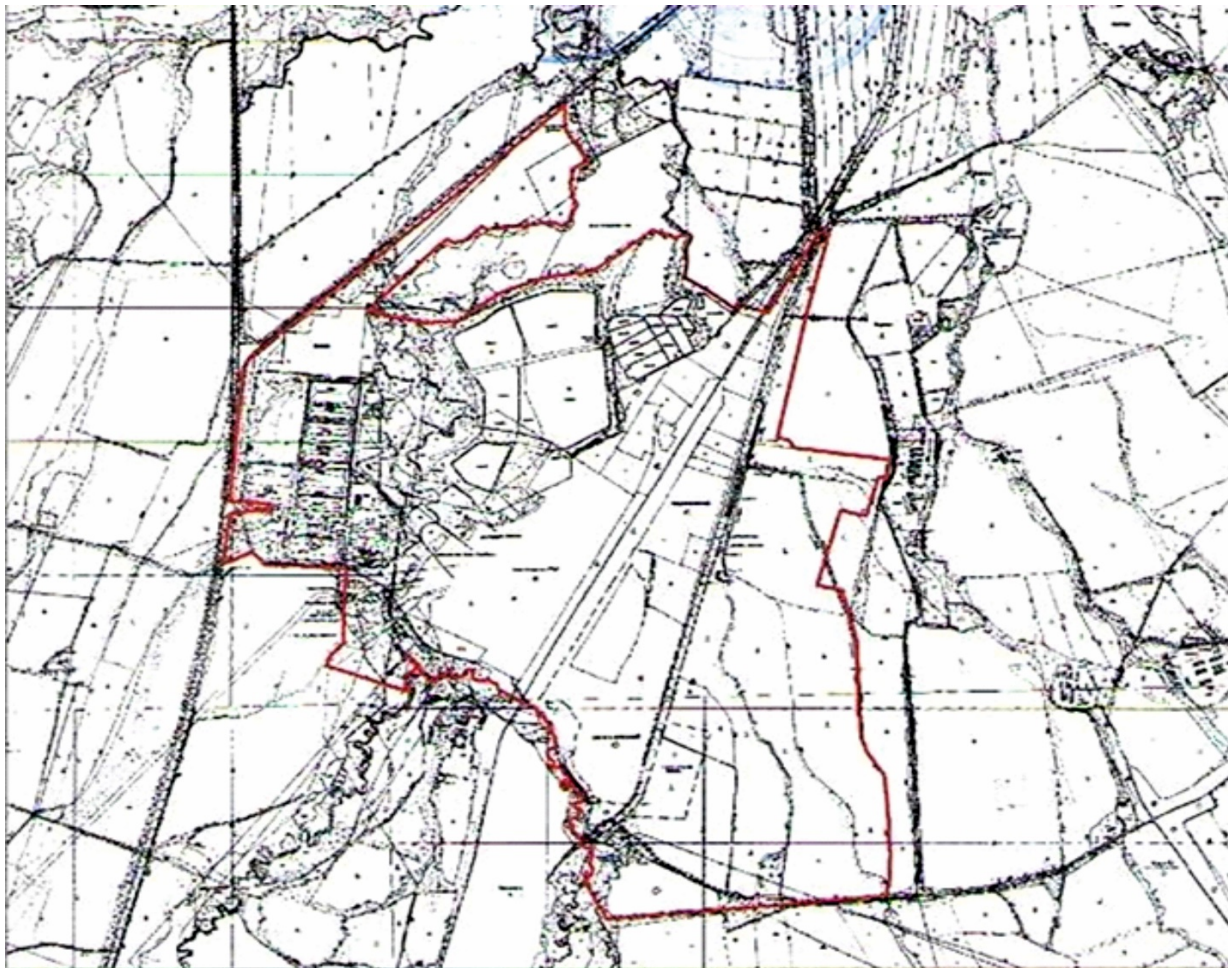
Согласовано:

1. Аким Илийского района  Б.Б. Карасаев
2. Секретарь Маслихата Илийского района  Р.М. Абилова
3. Исполняющий обязанности руководителя государственного учреждения "Отдел земельных отношений Илийского района"  Е.М. Жунисов
4. Руководитель государственного учреждения "Отдел архитектуры и градостроительства Илийского района"  Р.Т. Кайнов
5. Аким п. Боралдай  М.О. Салимбаев




Сноска. Дополнено приложением 1 в редакции решения Илийского районного маслихата Алматинской области от 10 июня 2022 года № 21-87 и постановление акимата Илийского района Алматинской области от 10 июня 2022 года № 227 (вводится в действие по истечении десяти календарных дней после дня его первого официального опубликования).

Граница (черта) села Отеген батыр Энергетического сельского округа Илийского района



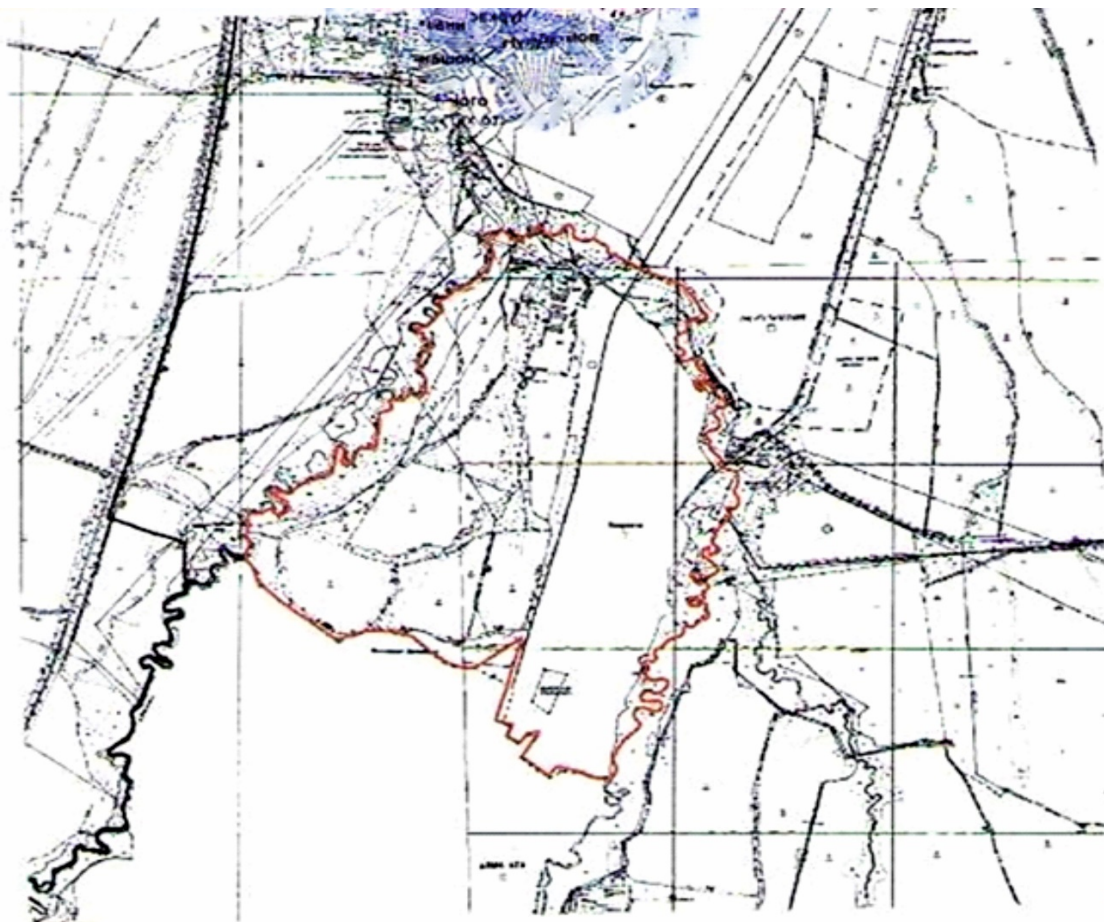
Условные обозначения:

 - Граница села Отеген батыр, Энергетического сельского округа,
общая площадь - 1432,9157 гектар


Приложение 2 к совместному
постановлению акимата Илийского
района от 26 апреля 2019 года № 182 и
к решению Илийского районного
маслихата
от 26 апреля 2019 года № 41-198

Сноска. Дополнено приложением 2 в редакции решения Илийского районного маслихата Алматинской области от 10 июня 2022 года № 21-87 и постановление акимата Илийского района Алматинской области от 10 июня 2022 года № 227 (вводится в действие по истечении десяти календарных дней после дня его первого официального опубликования).

Граница (черта) села Покровка Энергетического сельского округа Илийского района



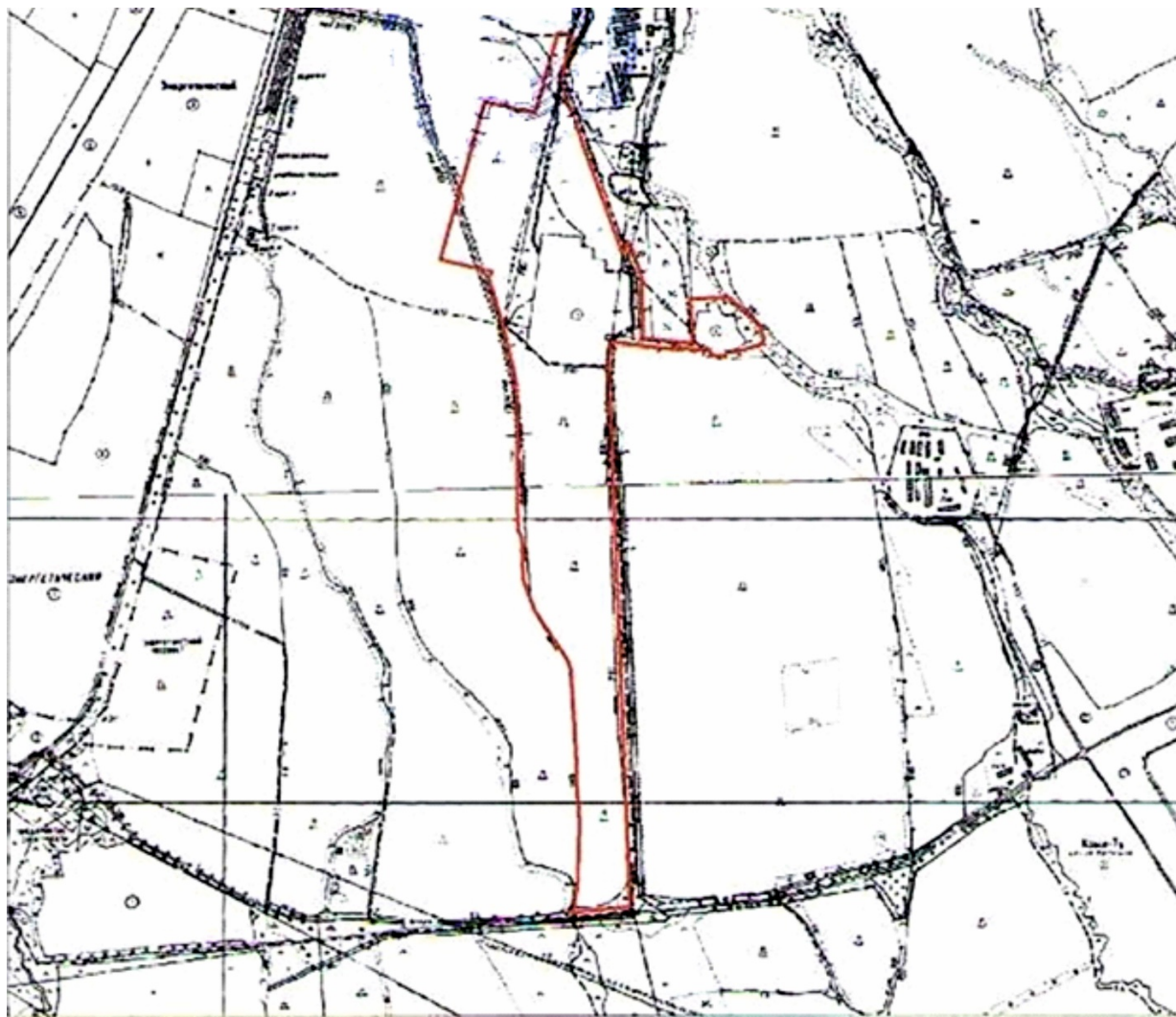
Условные обозначения:

 - Граница села Покровка, Энергетического сельского округа,
общая площадь - 382,0872 гектар


Приложение 3 к совместному
постановлению акимата Илийского
района от 26 апреля 2019 года № 182 и
к решению Илийского районного
маслихата
от 26 апреля 2019 года № 41-198

Сноска. Дополнено приложением 3 в редакции решения Илийского районного маслихата Алматинской области от 10 июня 2022 года № 21-87 и постановление акимата Илийского района Алматинской области от 10 июня 2022 года № 227 (вводится в действие по истечении десяти календарных дней после дня его первого официального опубликования).

Граница (черта) села Карасу Энергетического сельского округа Илийского района



Условные обозначения:

 - Граница села Карасу, Энергетического сельского округа,
общая площадь - 93,2177 гектар


Приложение 4 к совместному
постановлению акимата Илийского
района от 26 апреля 2019 года № 182 и
к решению Илийского районного
маслихата

Сноска. Дополнено приложением 4 в редакции решения Илийского районного маслихата Алматинской области от 10 июня 2022 года № 21-87 и постановление акимата Илийского района Алматинской области от 10 июня 2022 года № 227 (вводится в действие по истечении десяти календарных дней после дня его первого официального опубликования).

Граница (черта) села Караой Караойского сельского округа Илийского района



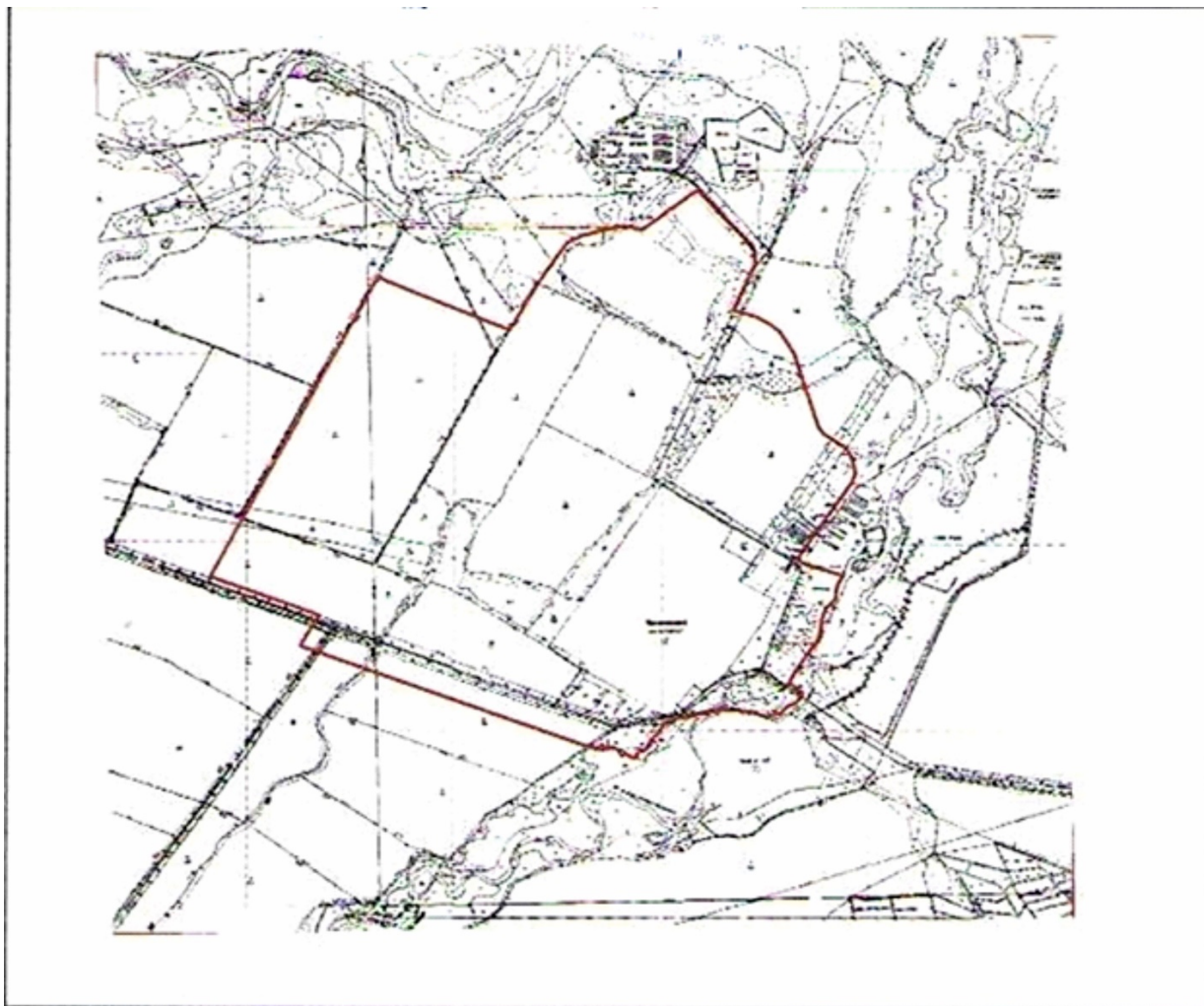
Условные обозначения:

 - Граница села Караой, Караойского сельского округа,
общая площадь - 678,0311 гектар


района от 26 апреля 2019 года № 182 и
к решению Илийского районного
маслихата
от 26 апреля 2019 года № 41-198

Сноска. Дополнено приложением 5 в редакции решения Илийского районного маслихата Алматинской области от 10 июня 2022 года № 21-87 и постановление акимата Илийского района Алматинской области от 10 июня 2022 года № 227 (вводится в действие по истечении десяти календарных дней после дня его первого официального опубликования).

Граница (черта) села Нургиса Тилендиев Караойского сельского округа Илийского района



Условные обозначения:

 - Граница села Нургиса Тилендиев, Караойского сельского округа,
общая площадь - 590,4476 гектар

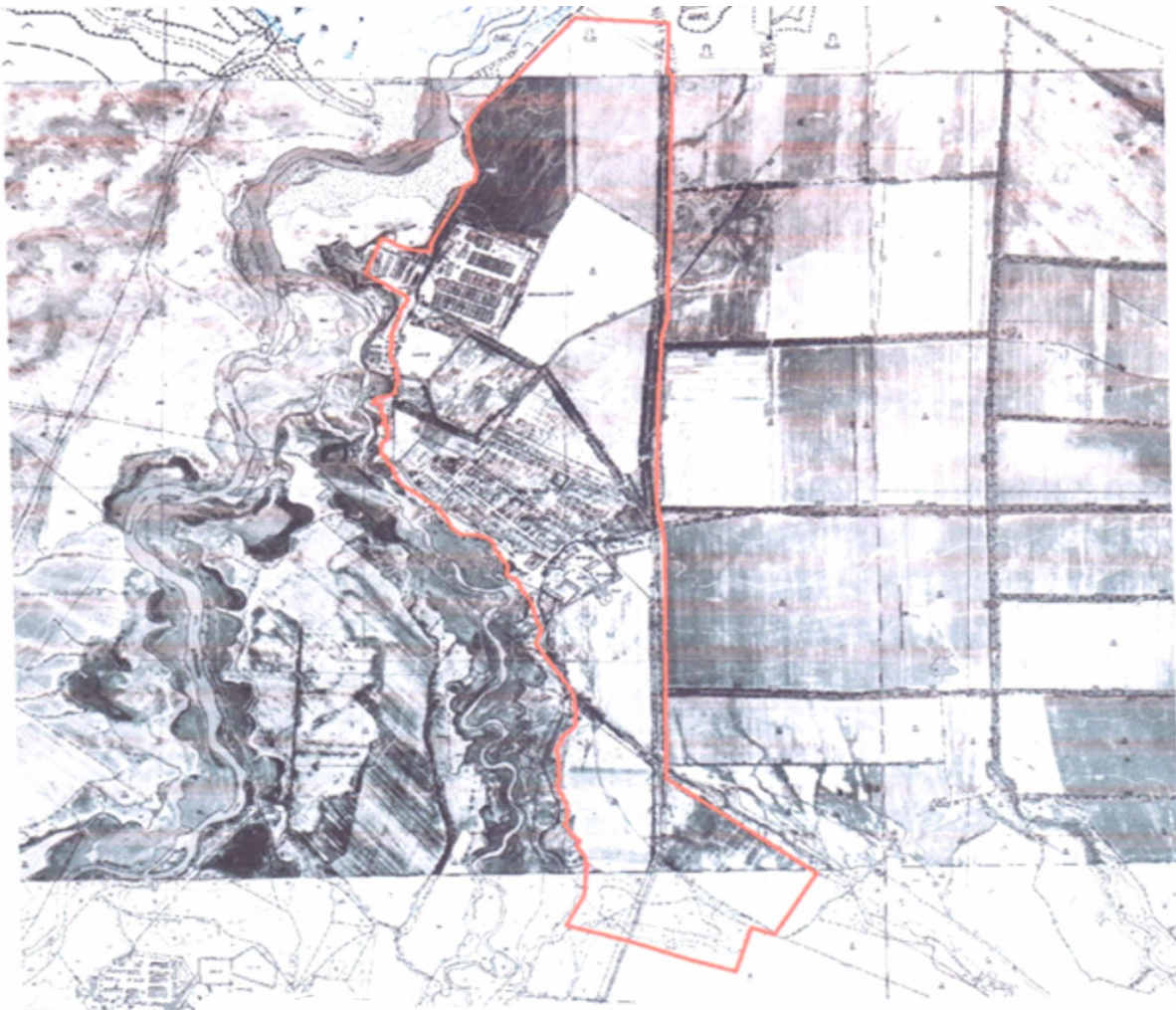
Приложение 6 к совместному
постановлению акимата Илийского
района от 26 апреля 2019 года № 182 и

к решению Илийского районного
маслихата


от 26 апреля 2019 года № 41-198

Сноска. Дополнено приложением 6 в редакции решения Илийского районного маслихата Алматинской области от 10 июня 2022 года № 21-87 и постановление акимата Илийского района Алматинской области от 10 июня 2022 года № 227 (вводится в действие по истечении десяти календарных дней после дня его первого официального опубликования).

Граница (черта) села Косозен Караойского сельского округа Илийского района



Условные обозначения:

 - Граница села Косозен, Караойского сельского округа,
общая площадь - 519,0215 гектар

Приложение 7 к совместному
постановлению акимата Илийского

района от 26 апреля 2019 года № 182 и
к решению Илийского районного
маслихата
от 26 апреля 2019 года № 41-198

Сноска. Дополнено приложением 7 в редакции решения Илийского районного маслихата Алматинской области от 10 июня 2022 года № 21-87 и постановление акимата Илийского района Алматинской области от 10 июня 2022 года № 227 (вводится в действие по истечении десяти календарных дней после дня его первого официального опубликования).

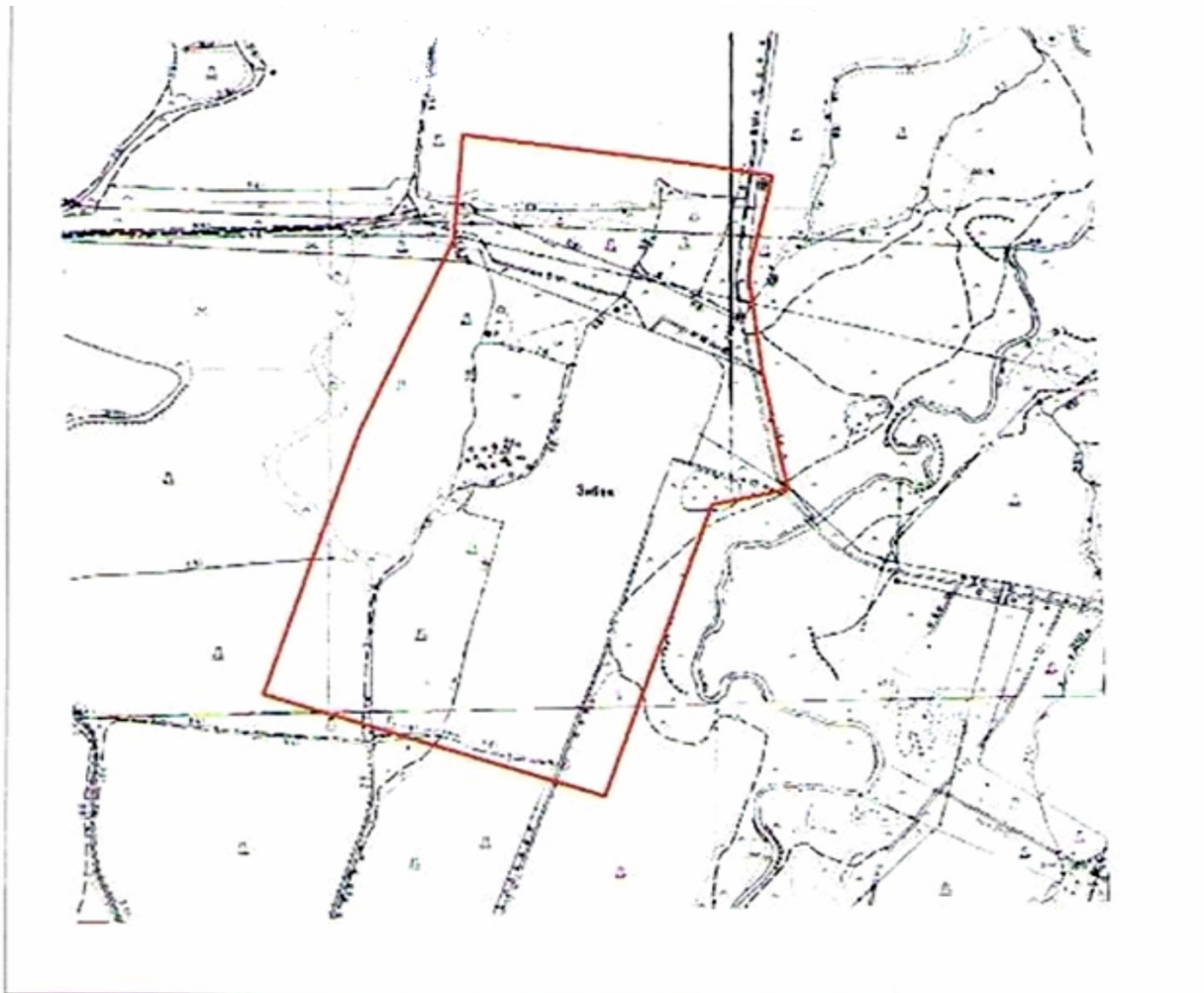
Граница (черта) села Жетыген Жетыгенского сельского округа Илийского района




Приложение 8 к совместному
постановлению акимата Илийского
района от 26 апреля 2019 года № 182 и

Сноска. Дополнено приложением 8 в редакции решения Илийского районного маслихата Алматинской области от 10 июня 2022 года № 21-87 и постановление акимата Илийского района Алматинской области от 10 июня 2022 года № 227 (вводится в действие по истечении десяти календарных дней после дня его первого официального опубликования).

Граница (черта) села Енбек Жетыгенского сельского округа Илийского района

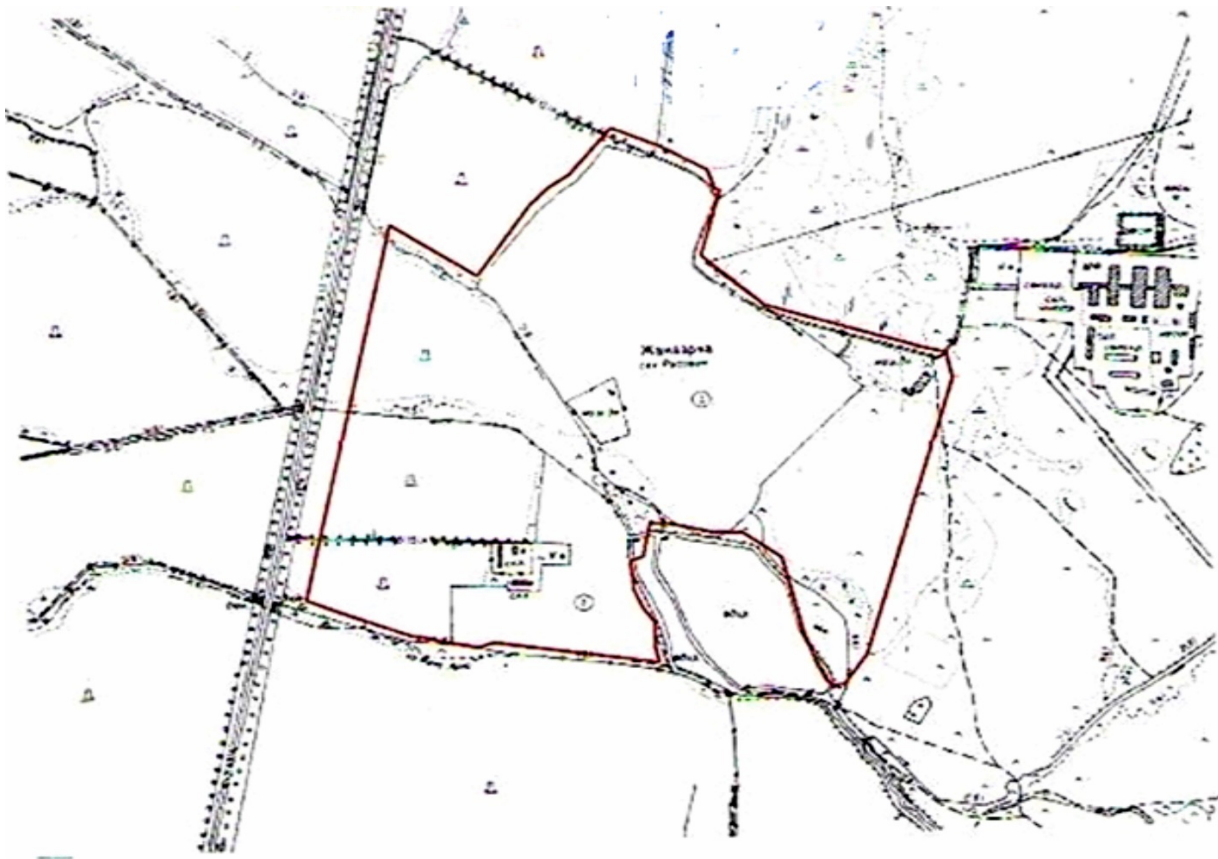


Условные обозначения:


 - Граница села Енбек, Жетыгенского сельского округа,
общая площадь - 159,0317 гектар

Сноска. Дополнено приложением 9 в редакции решения Илийского районного маслихата Алматинской области от 10 июня 2022 года № 21-87 и постановление акимата Илийского района Алматинской области от 10 июня 2022 года № 227 (вводится в действие по истечении десяти календарных дней после дня его первого официального опубликования).

Граница (черта) села Жанаарна Жетыгенского сельского округа Илийского района



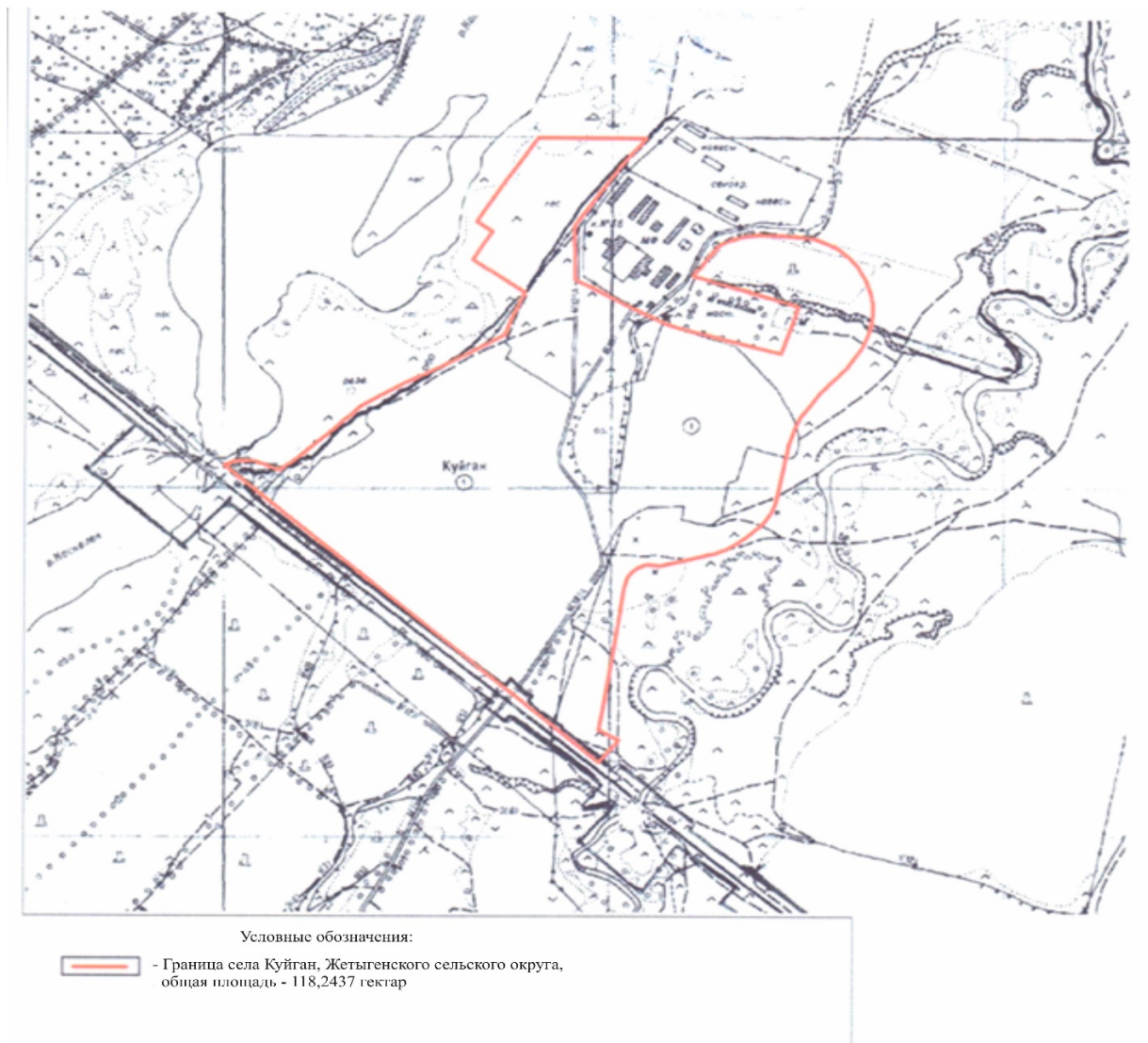
Условные обозначения:

 - Граница села Жанаарна, Жетыгенского сельского округа,
общая площадь - 143,4372 гектар

Приложение 10 к совместному
постановлению акимата Илийского
района от 26 апреля 2019 года № 182 и

Сноска. Дополнено приложением 10 в редакции решения Илийского районного маслихата Алматинской области от 10 июня 2022 года № 21-87 и постановление акимата Илийского района Алматинской области от 10 июня 2022 года № 227 (вводится в действие по истечении десяти календарных дней после дня его первого официального опубликования).

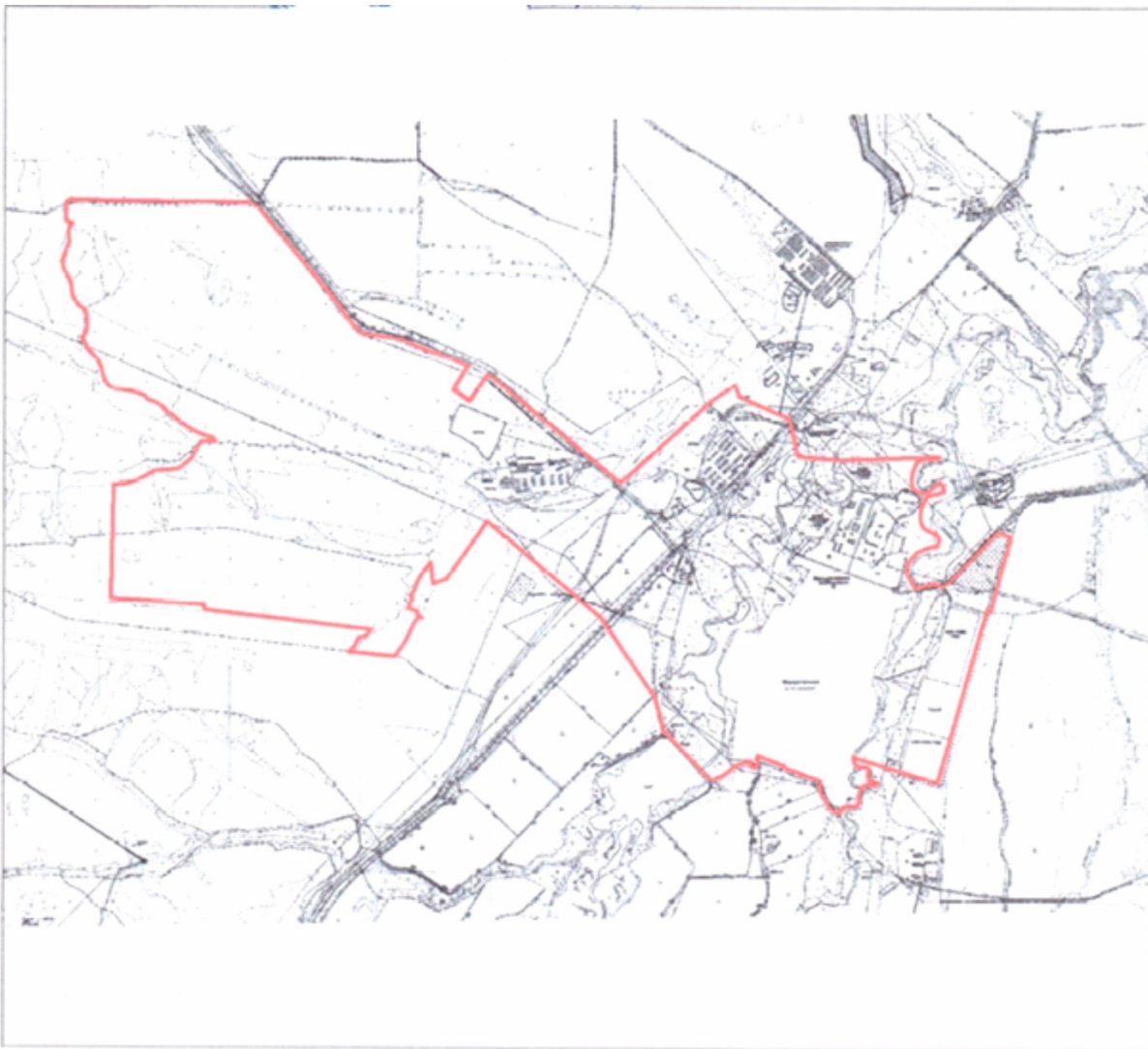
Граница (черта) села Куйган Жетыгенского сельского округа Илийского района




Приложение 11 к совместному
постановлению акимата Илийского
района от 26 апреля 2019 года № 182 и
к решению Илийского районного

Сноска. Дополнено приложением 11 в редакции решения Илийского районного маслихата Алматинской области от 10 июня 2022 года № 21-87 и постановление акимата Илийского района Алматинской области от 10 июня 2022 года № 227 (вводится в действие по истечении десяти календарных дней после дня его первого официального опубликования).

Граница (черта) села Междуреченское Междуреченского сельского округа Илийского района

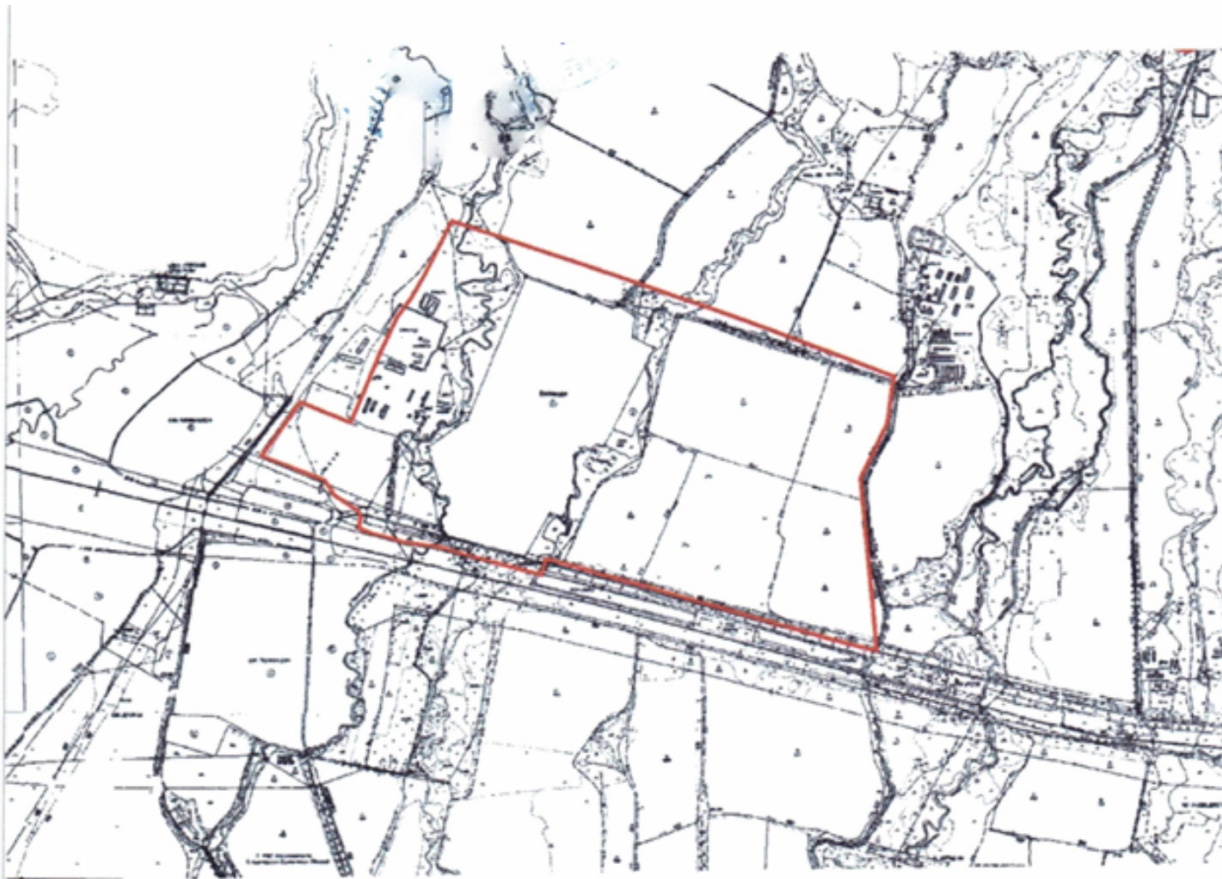


Условные обозначения:


 - Граница села Междуреченское, Междуреченского сельского округа, общая площадь - 1522,8240 гектар

Сноска. Дополнено приложением 12 в редакции решения Илийского районного маслихата Алматинской области от 10 июня 2022 года № 21-87 и постановление акимата Илийского района Алматинской области от 10 июня 2022 года № 227 (вводится в действие по истечении десяти календарных дней после дня его первого официального опубликования).

Граница (черта) села Екпинды Междуреченского сельского округа Илийского района

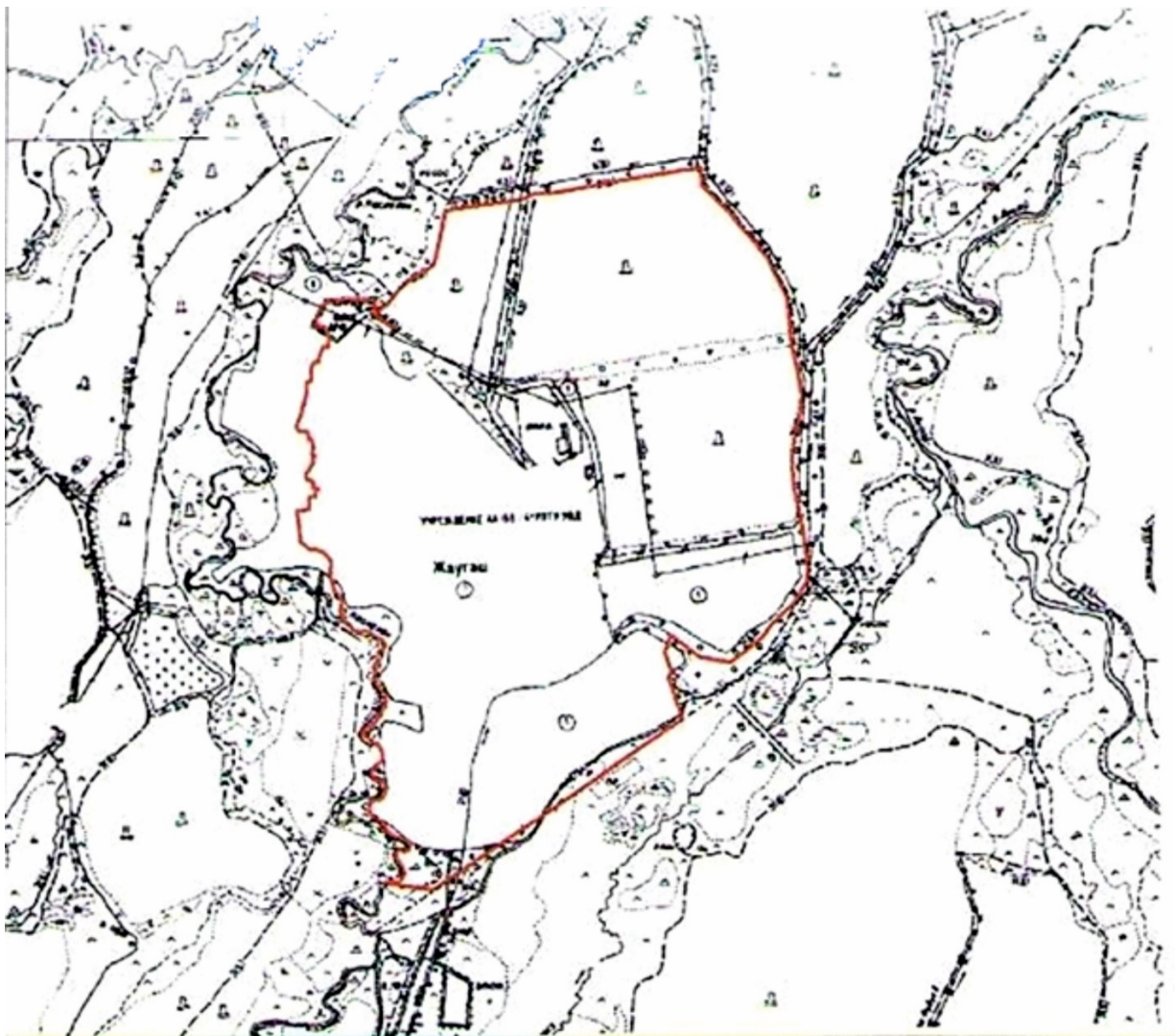


Условные обозначения:

 - Граница села Екпинды, Междуреченского сельского округа,
общая площадь - 403,2097 гектар

Сноска. Дополнено приложением 13 в редакции решения Илийского районного маслихата Алматинской области от 10 июня 2022 года № 21-87 и постановление акимата Илийского района Алматинской области от 10 июня 2022 года № 227 (вводится в действие по истечении десяти календарных дней после дня его первого официального опубликования).

Граница (черта) села Жаугашты Междуреченского сельского округа Илийского района



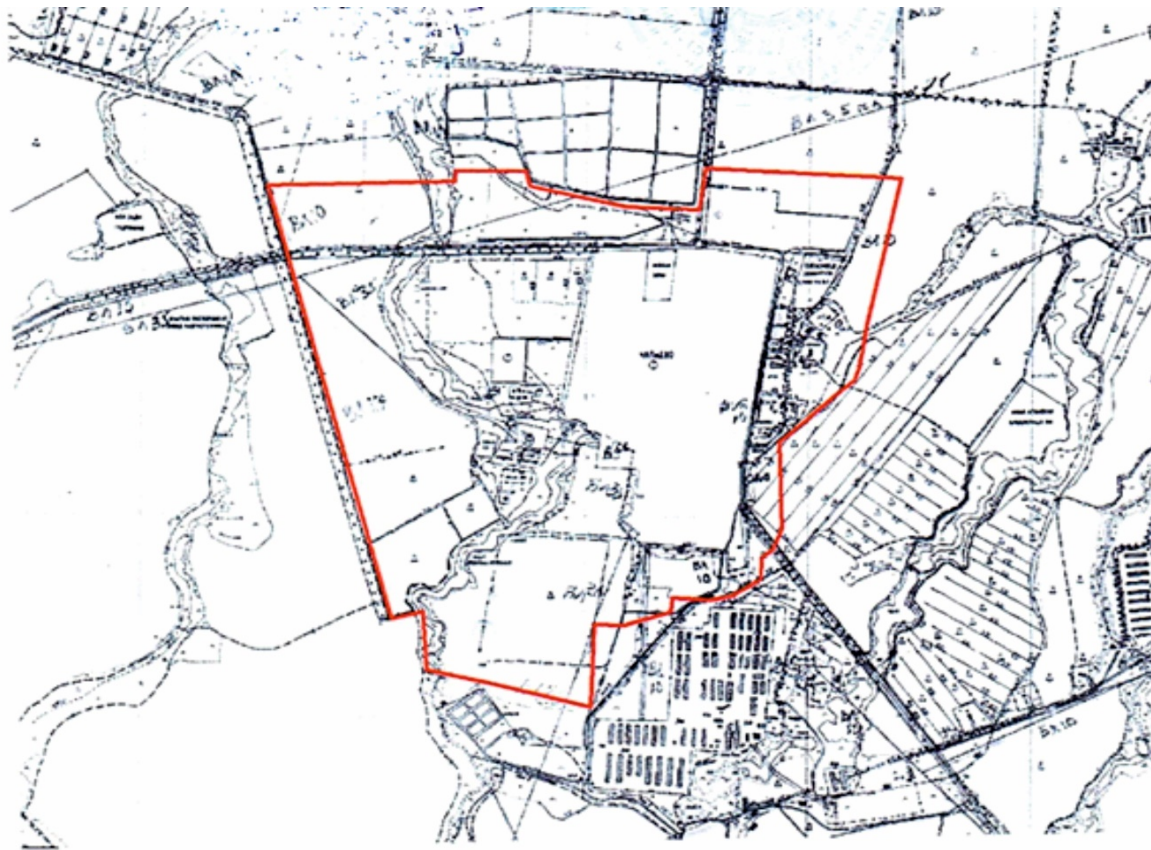
Условные обозначения:




- Граница села Жаугашты, Междуреченского сельского округа,
общая площадь - 158,2510 гектар

Сноска. Дополнено приложением 14 в редакции решения Илийского районного маслихата Алматинской области от 10 июня 2022 года № 21-87 и постановление акимата Илийского района Алматинской области от 10 июня 2022 года № 227 (вводится в действие по истечении десяти календарных дней после дня его первого официального опубликования).

Граница (черта) села Чапаев Чапаевского сельского округа Илийского района

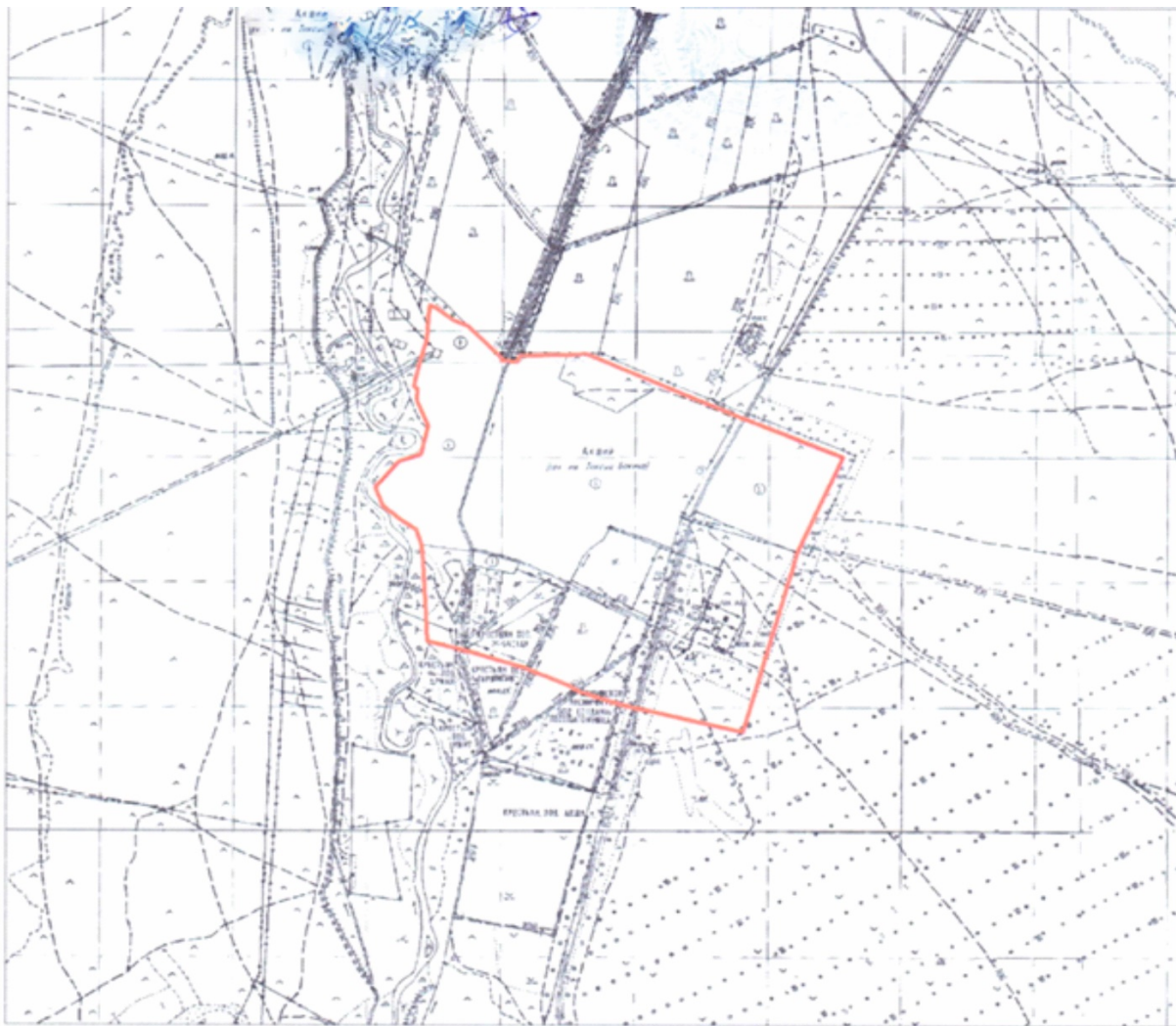


Условные обозначения:

 - Граница села Чапаев, Чапаевского сельского округа,
общая площадь - 505,4890 гектар

Сноска. Дополнено приложением 15 в редакции решения Илийского районного маслихата Алматинской области от 10 июня 2022 года № 21-87 и постановление акимата Илийского района Алматинской области от 10 июня 2022 года № 227 (вводится в действие по истечении десяти календарных дней после дня его первого официального опубликования).

Граница (черта) села Акши Куртинского сельского округа Илийского района

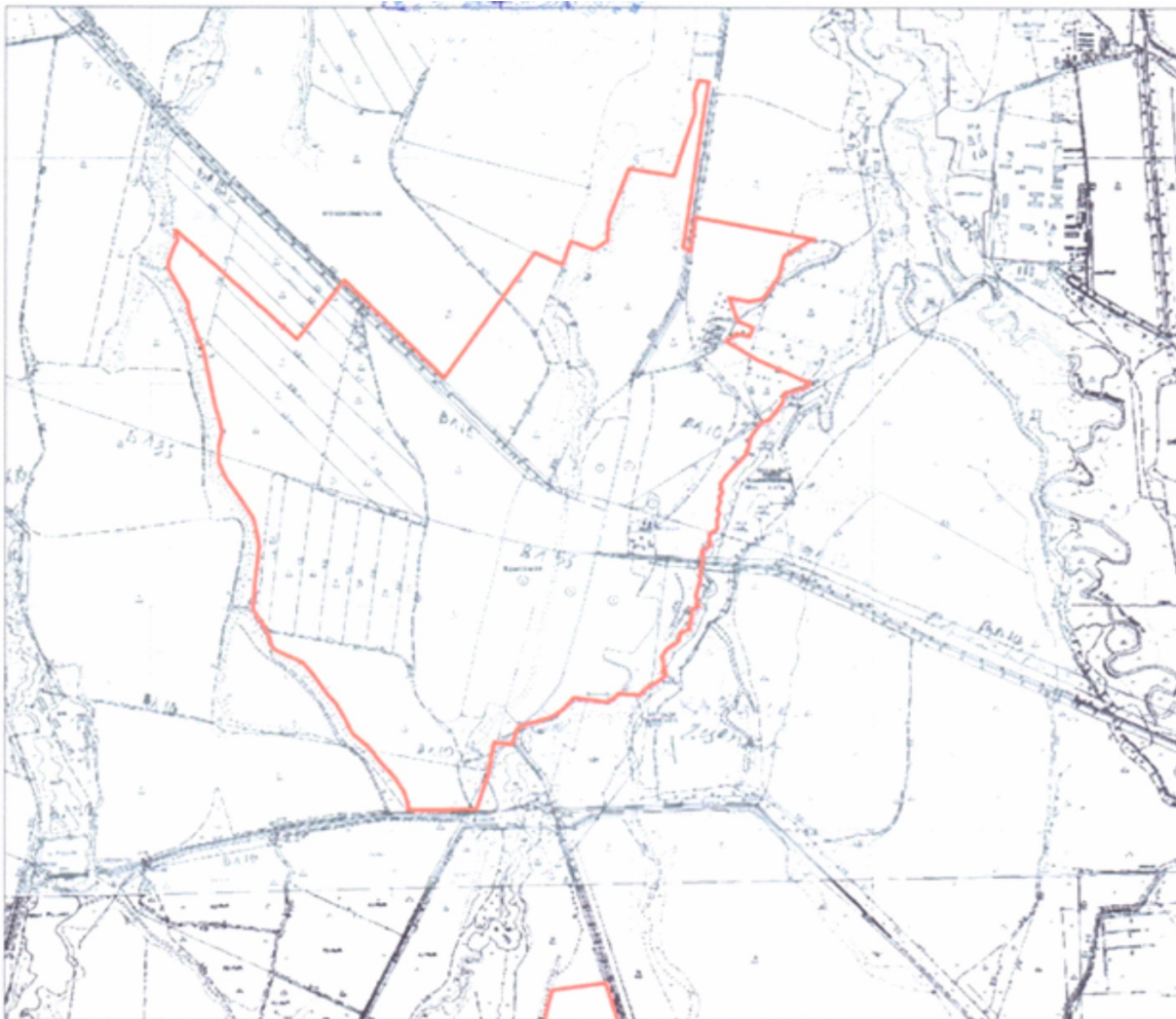


Условные обозначения:


 - Граница села Акши, Куртинского сельского округа,
общая площадь - 722,1814 гектар

Сноска. Дополнено приложением 16 в редакции решения Илийского районного маслихата Алматинской области от 10 июня 2022 года № 21-87 и постановление акимата Илийского района Алматинской области от 10 июня 2022 года № 227 (вводится в действие по истечении десяти календарных дней после дня его первого официального опубликования).

Граница (черта) села Комсомол КазЦИКовского сельского округа Илийского района



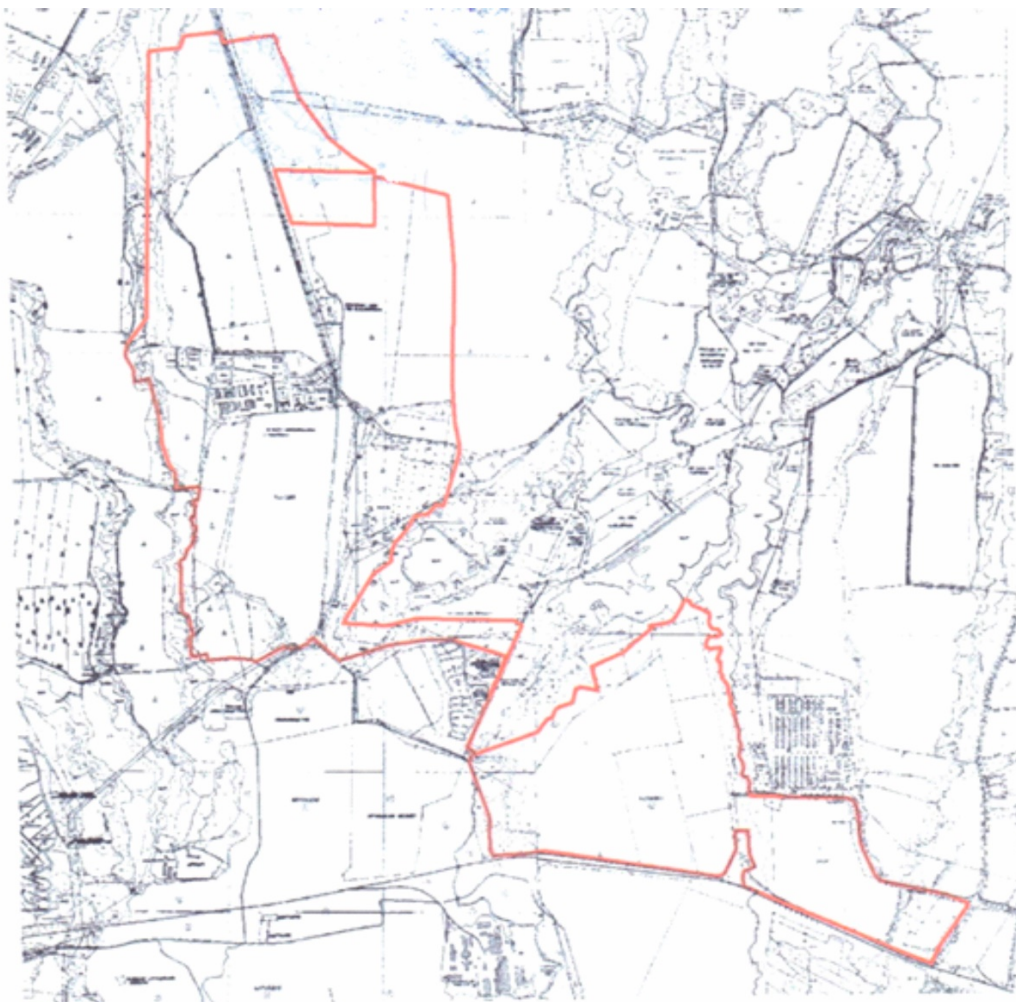
Условные обозначения:

 - Граница села Комсомол, КазЦИКовского сельского округа,
общая площадь - 418,6627 гектар


постановлению акимата Илийского
района от 26 апреля 2019 года № 182 и
к решению Илийского районного
маслихата от 26 апреля 2019 года № 41
-198

Сноска. Дополнено приложением 17 в редакции решения Илийского районного маслихата Алматинской области от 10 июня 2022 года № 21-87 и постановление акимата Илийского района Алматинской области от 10 июня 2022 года № 227 (вводится в действие по истечении десяти календарных дней после дня его первого официального опубликования).

Граница (черта) села КазЦИК КазЦИКовского сельского округа Илийского района



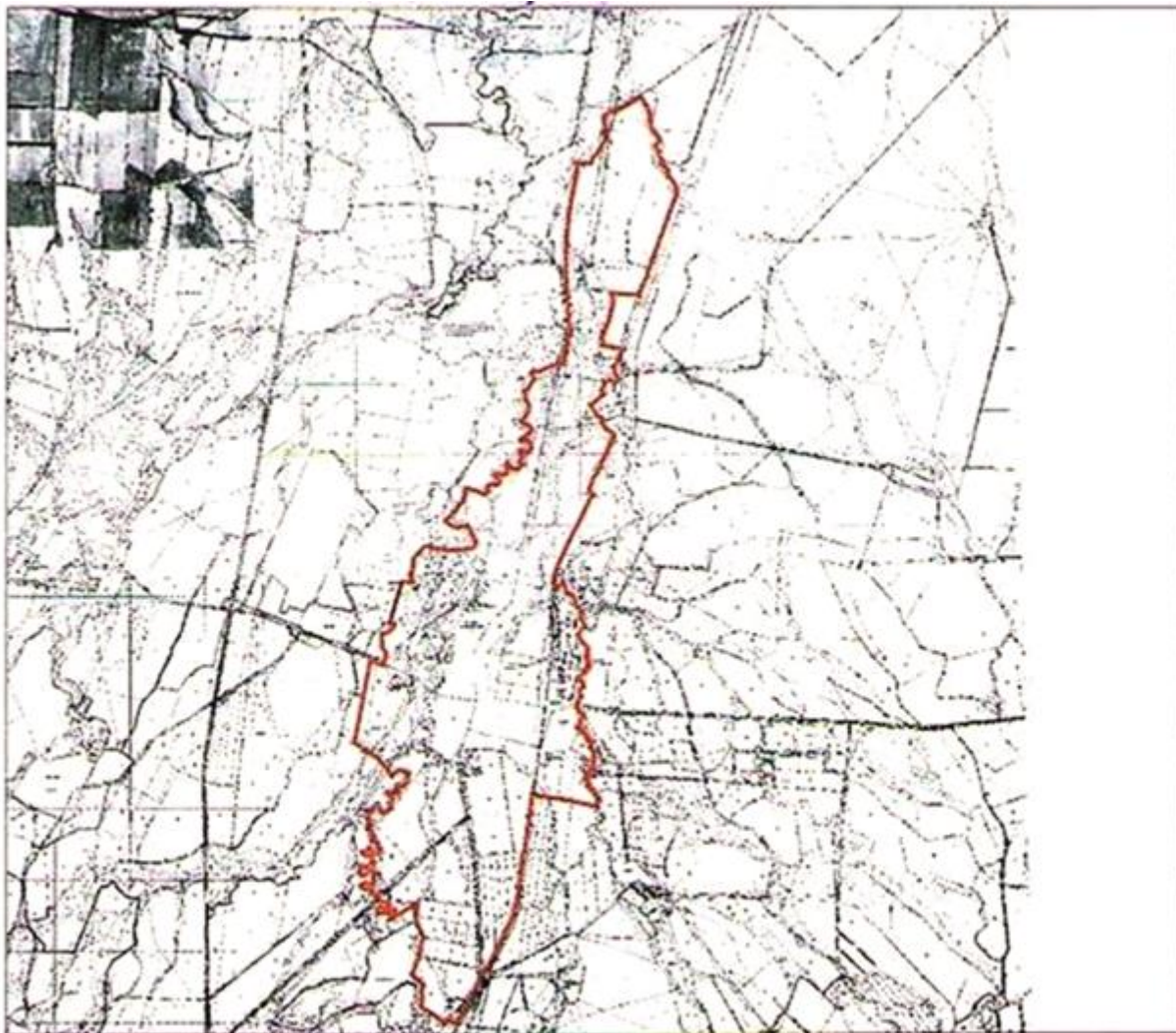
Условные обозначения:

 - Граница села КазЦИК, КазЦИКовского сельского округа,
общая площадь - 1002,2552 гектар


постановлению акимата Илийского
района от 26 апреля 2019 года № 182 и
к решению Илийского районного
маслихата от 26 апреля 2019 года № 41
-198

Сноска. Дополнено приложением 18 в редакции решения Илийского районного маслихата Алматинской области от 10 июня 2022 года № 21-87 и постановление акимата Илийского района Алматинской области от 10 июня 2022 года № 227 (вводится в действие по истечении десяти календарных дней после дня его первого официального опубликования).

Граница (черта) села Байсерке Байсеркенского сельского округа Илийского района



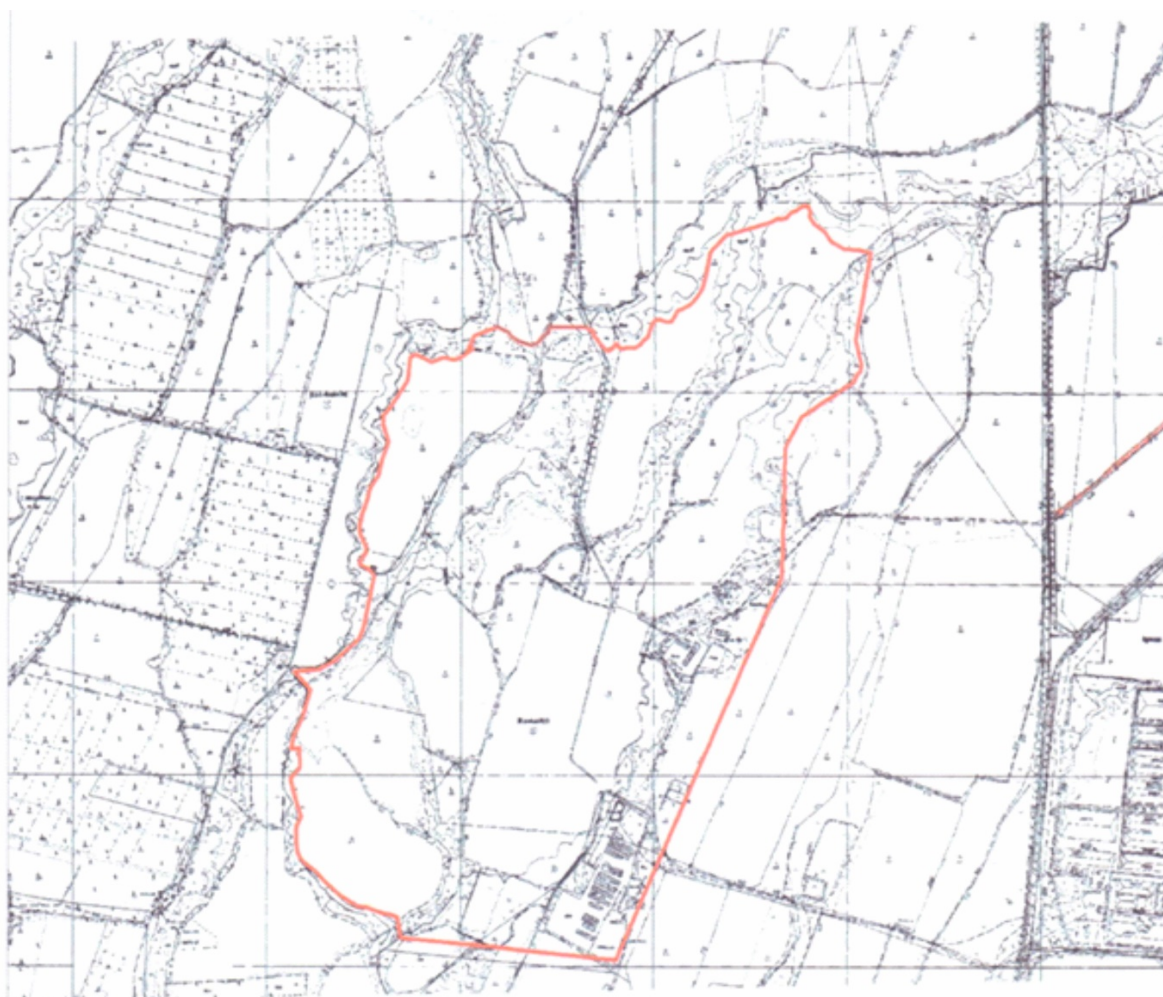
Условные обозначения:

 - Граница села Байсерке, Байсеркенского сельского округа,
общая площадь - 2032,2477 гектар

постановлению акимата Илийского
района от 26 апреля 2019 года № 182 и
к решению Илийского районного
маслихата от 26 апреля 2019 года № 41
-198

Сноска. Дополнено приложением 19 в редакции решения Илийского районного маслихата Алматинской области от 10 июня 2022 года № 21-87 и постановление акимата Илийского района Алматинской области от 10 июня 2022 года № 227 (вводится в действие по истечении десяти календарных дней после дня его первого официального опубликования).

Граница (черта) села Жанадауир Байсеркенского сельского округа Илийского района



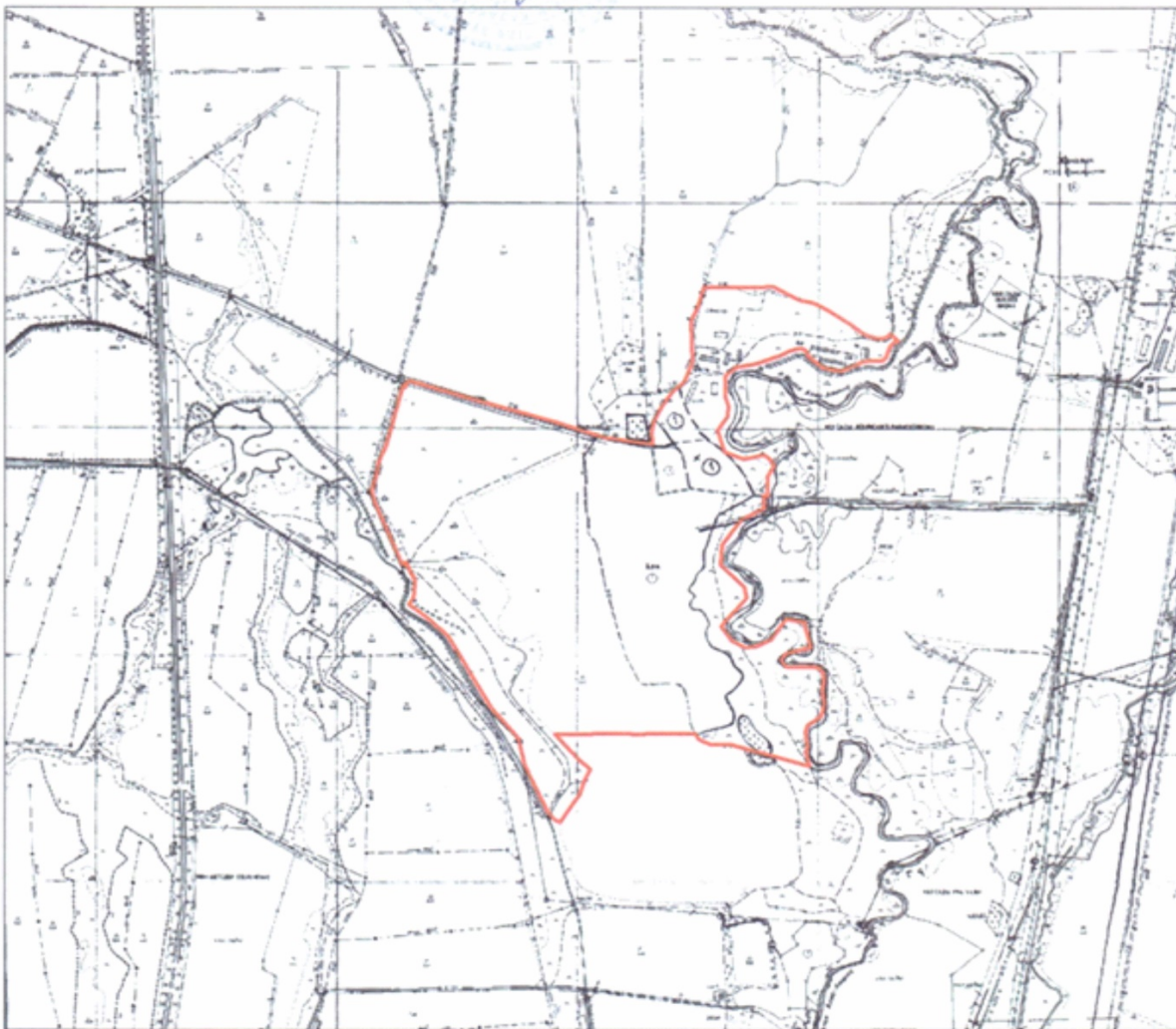
Условные обозначения:

 - Граница села Жанадауир, Байсеркенского сельского округа,
общая площадь - 693,7746 гектар


постановлению акимата Илийского района от 26 апреля 2019 года № 182 и к решению Илийского районного маслихата от 26 апреля 2019 года № 41 -198

Сноска. Дополнено приложением 20 в редакции решения Илийского районного маслихата Алматинской области от 10 июня 2022 года № 21-87 и постановление акимата Илийского района Алматинской области от 10 июня 2022 года № 227 (вводится в действие по истечении десяти календарных дней после дня его первого официального опубликования).

Граница (черта) села Али Байсеркенского сельского округа Илийского района

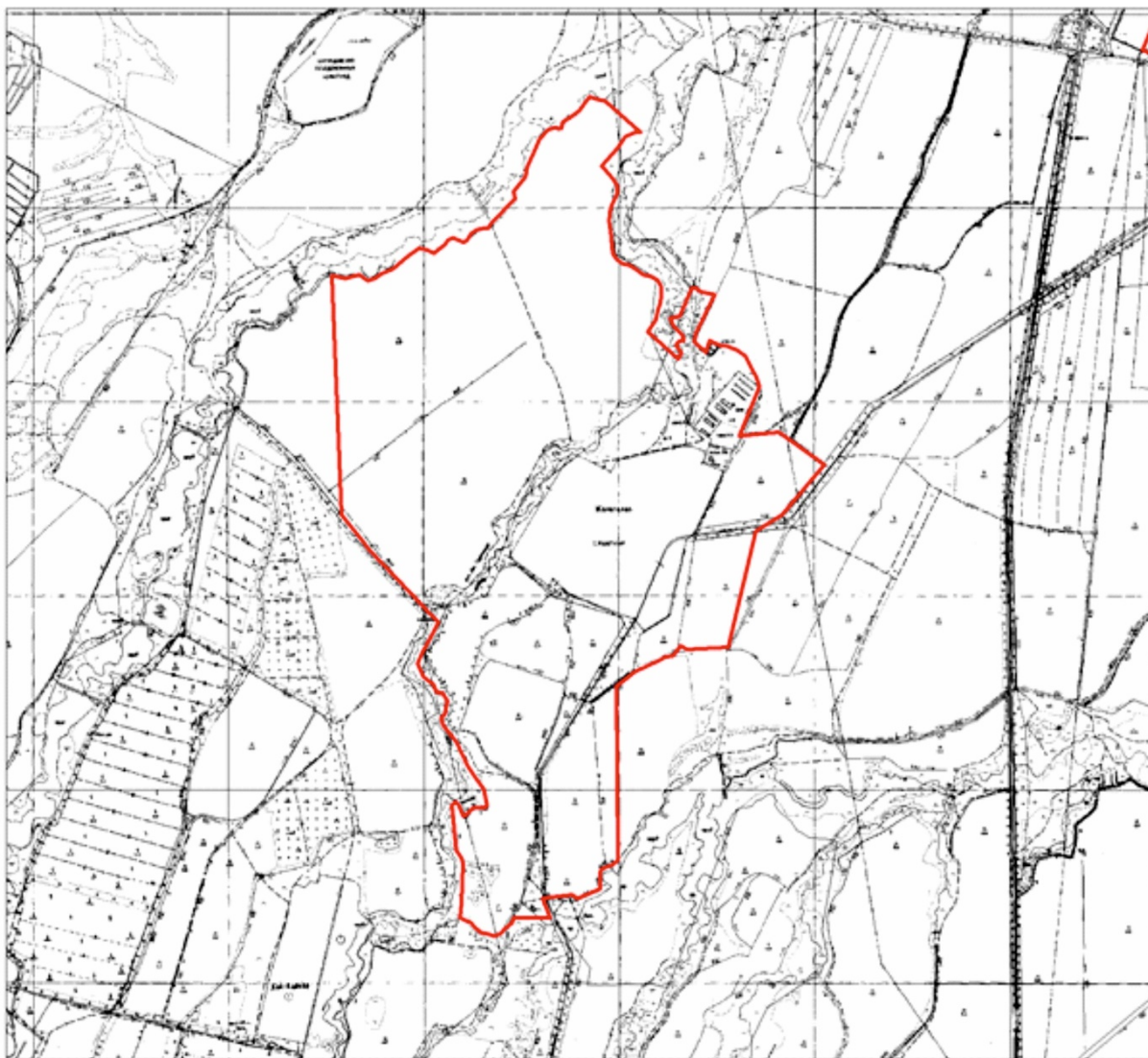


Условные обозначения:


 - Граница села Али, Байсеркенского сельского округа, общая площадь - 236,5286 гектар

Сноска. Дополнено приложением 21 в редакции решения Илийского районного маслихата Алматинской области от 10 июня 2022 года № 21-87 и постановление акимата Илийского района Алматинской области от 10 июня 2022 года № 227 (вводится в действие по истечении десяти календарных дней после дня его первого официального опубликования).

Граница (черта) села Жанаталап Байсеркенского сельского округа Илийского района

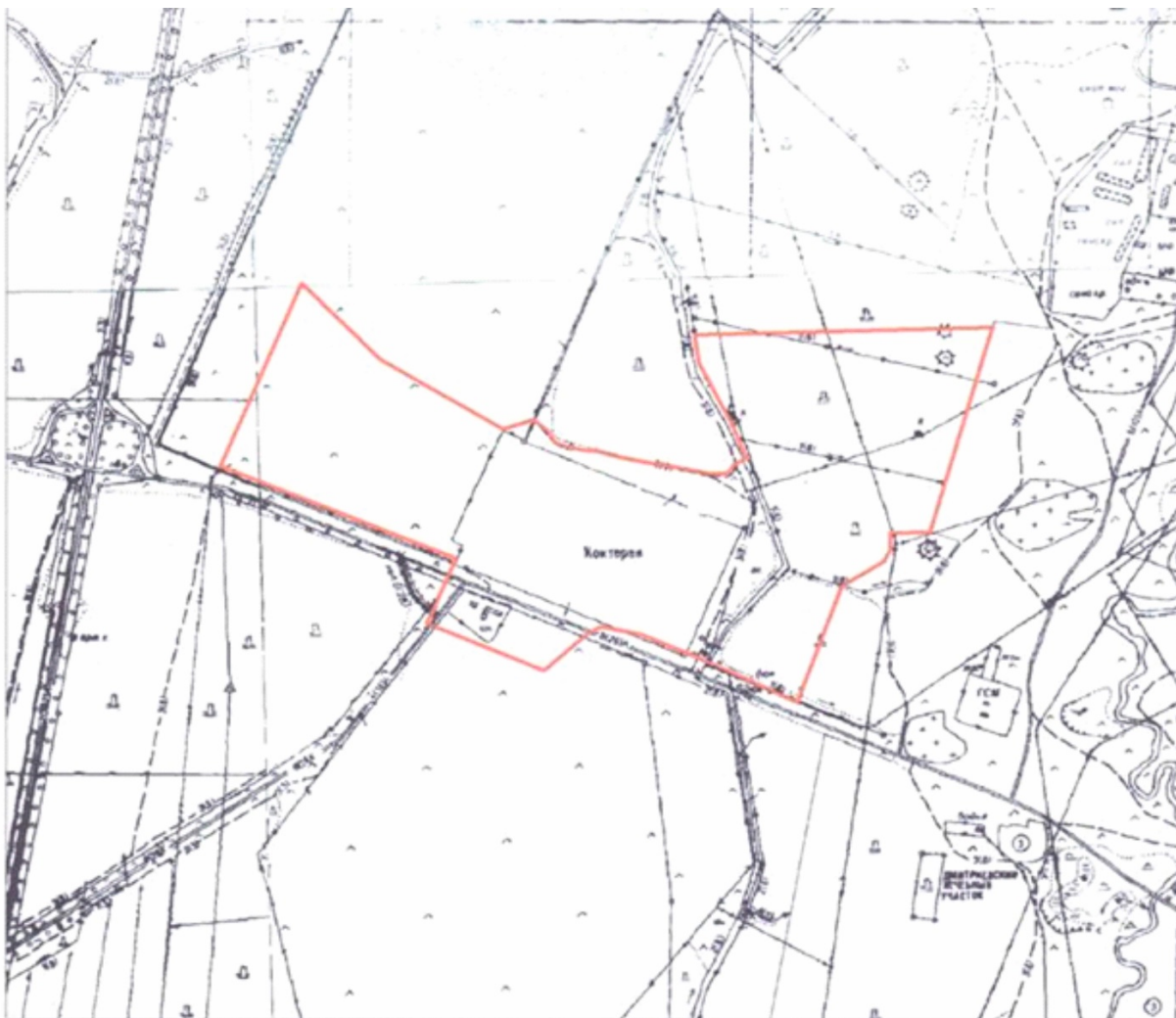


Условные обозначения:


 - Граница села Жанаталап, Байсеркенского сельского округа,
общая площадь - 547,7514 гектар

Сноска. Дополнено приложением 22 в редакции решения Илийского районного маслихата Алматинской области от 10 июня 2022 года № 21-87 и постановление акимата Илийского района Алматинской области от 10 июня 2022 года № 227 (вводится в действие по истечении десяти календарных дней после дня его первого официального опубликования).

Граница (черта) села Коктерек Байсеркенского сельского округа Илийского района

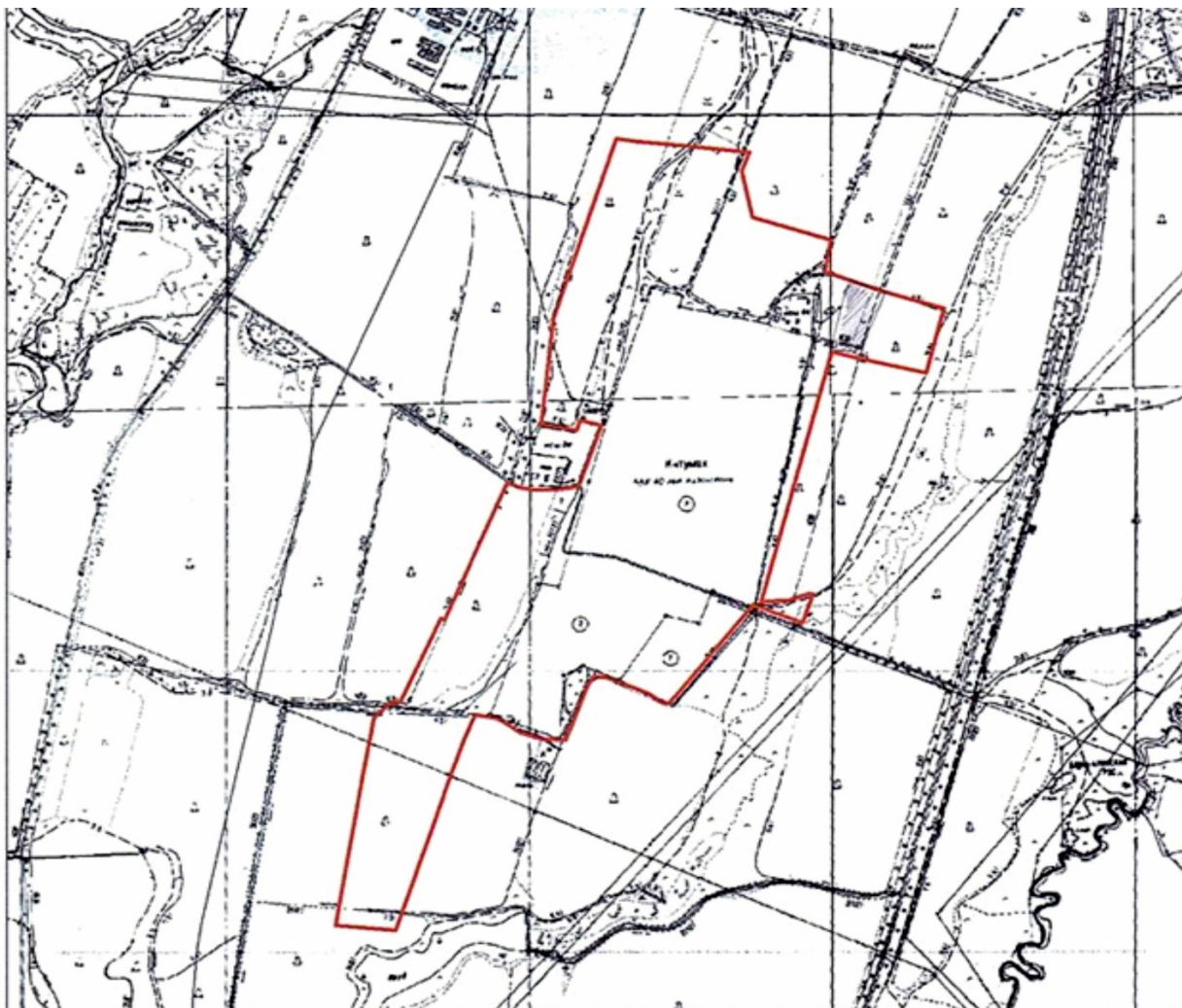


Условные обозначения:


-  - Граница села Коктерек, Байсеркенского сельского округа,
общая площадь - 105,1485 гектар

Сноска. Дополнено приложением 23 в редакции решения Илийского районного маслихата Алматинской области от 10 июня 2022 года № 21-87 и постановление акимата Илийского района Алматинской области от 10 июня 2022 года № 227 (вводится в действие по истечении десяти календарных дней после дня его первого официального опубликования).

Граница (черта) села Ынтымак Байсеркенского сельского округа Илийского района

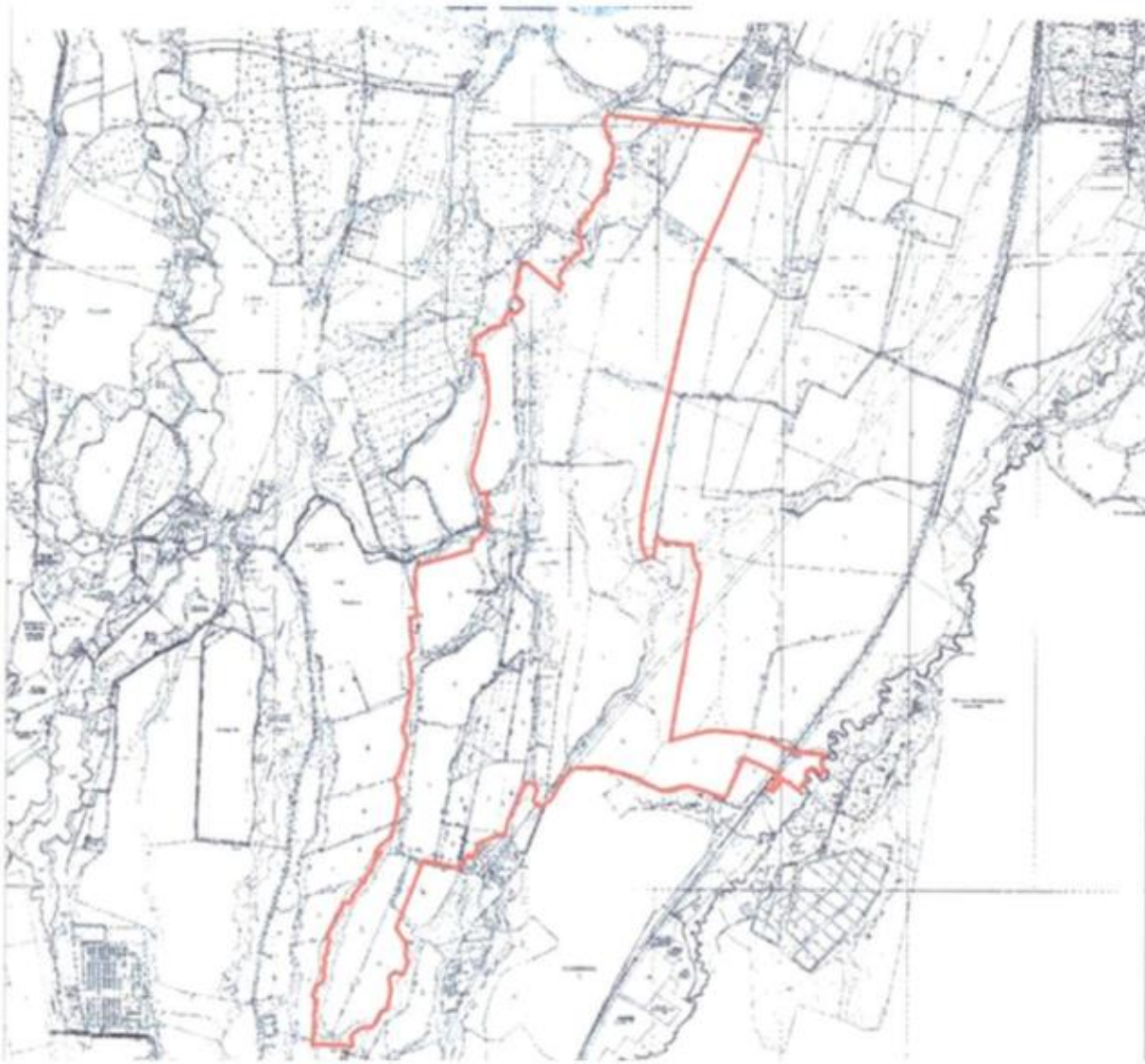


Условные обозначения:

 - Граница села Ынтымак, Байсеркенского сельского округа,
общая площадь - 201,7298 гектар

Сноска. Дополнено приложением 24 в редакции решения Илийского районного маслихата Алматинской области от 10 июня 2022 года № 21-87 и постановление акимата Илийского района Алматинской области от 10 июня 2022 года № 227 (вводится в действие по истечении десяти календарных дней после дня его первого официального опубликования).

Граница (черта) села Коянкус Байсеркенского сельского округа Илийского района

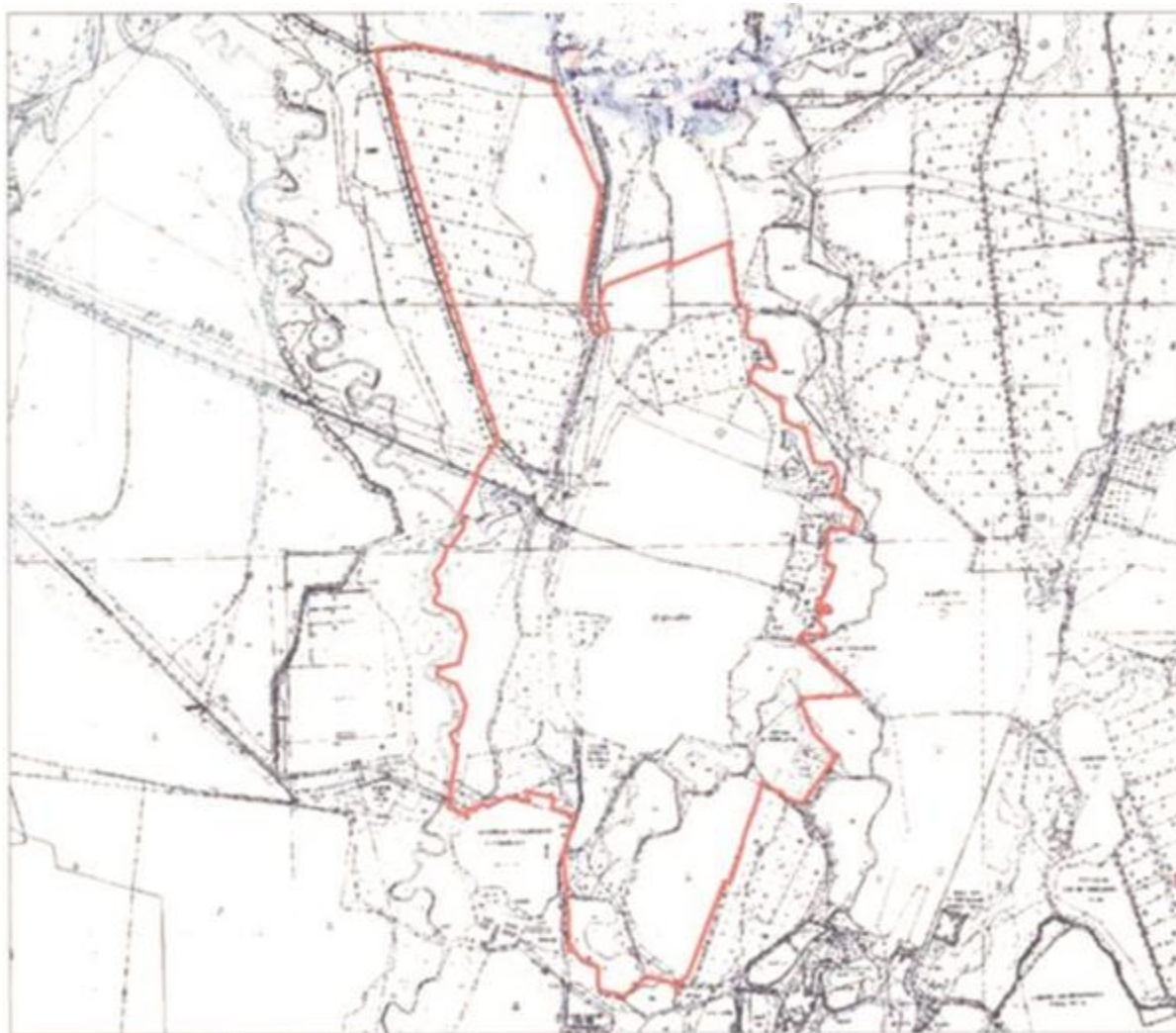


Условные обозначения:

 - Граница села Коянкус, Байсеркенского сельского округа,
общая площадь - 985,8900 гектар

Сноска. Дополнено приложением 25 в редакции решения Илийского районного маслихата Алматинской области от 10 июня 2022 года № 21-87 и постановление акимата Илийского района Алматинской области от 10 июня 2022 года № 227 (вводится в действие по истечении десяти календарных дней после дня его первого официального опубликования).

Граница (черта) села Жапек батыр Ащибулакского сельского округа Илийского района

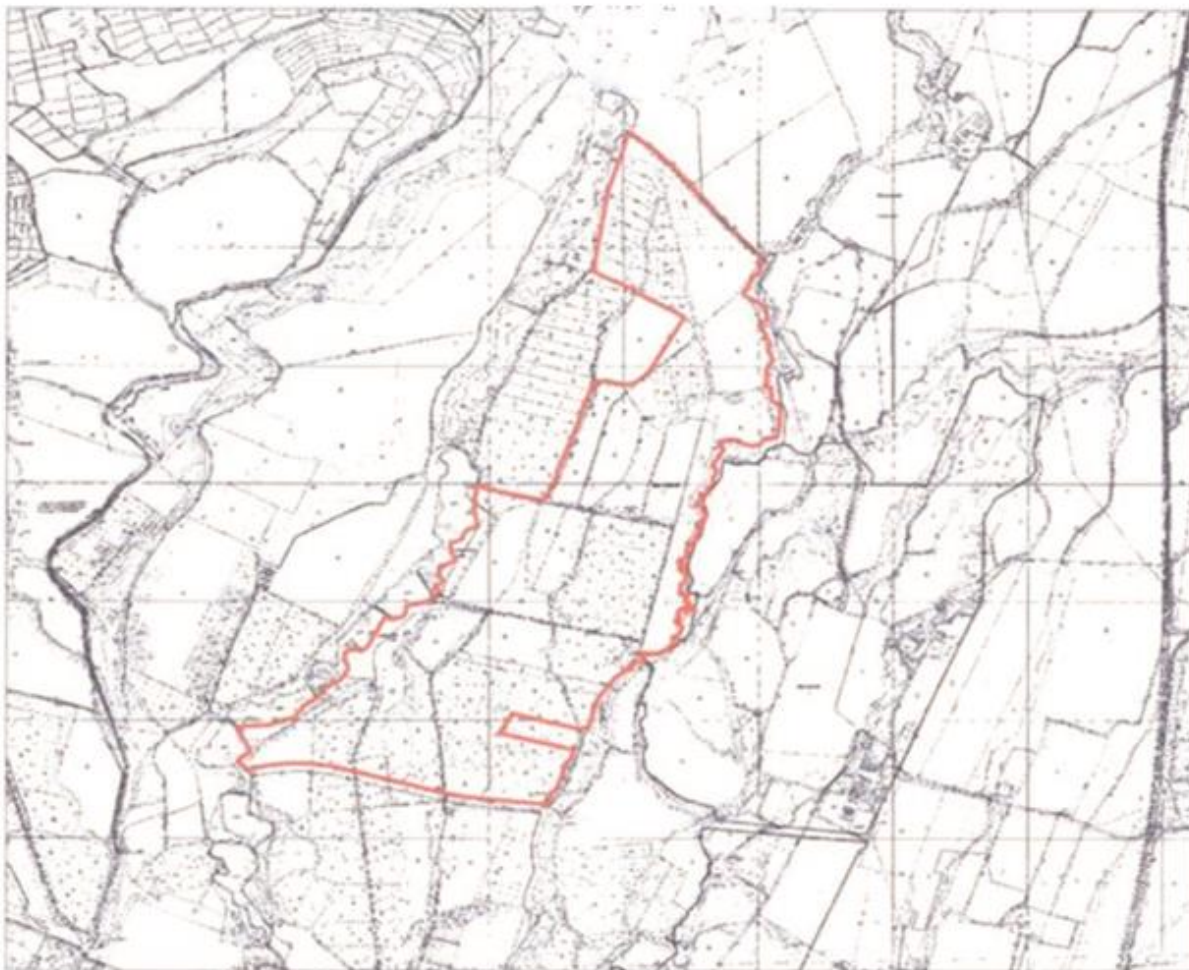


Условные обозначения:

 - Граница села Жапек батыр, Ащибулакского сельского округа,
общая площадь - 528,7469 га

Сноска. Дополнено приложением 26 в редакции решения Илийского районного маслихата Алматинской области от 10 июня 2022 года № 21-87 и постановление акимата Илийского района Алматинской области от 10 июня 2022 года № 227 (вводится в действие по истечении десяти календарных дней после дня его первого официального опубликования).

Граница (черта) села Коккайнар Ащибулакского сельского округа Илийского района

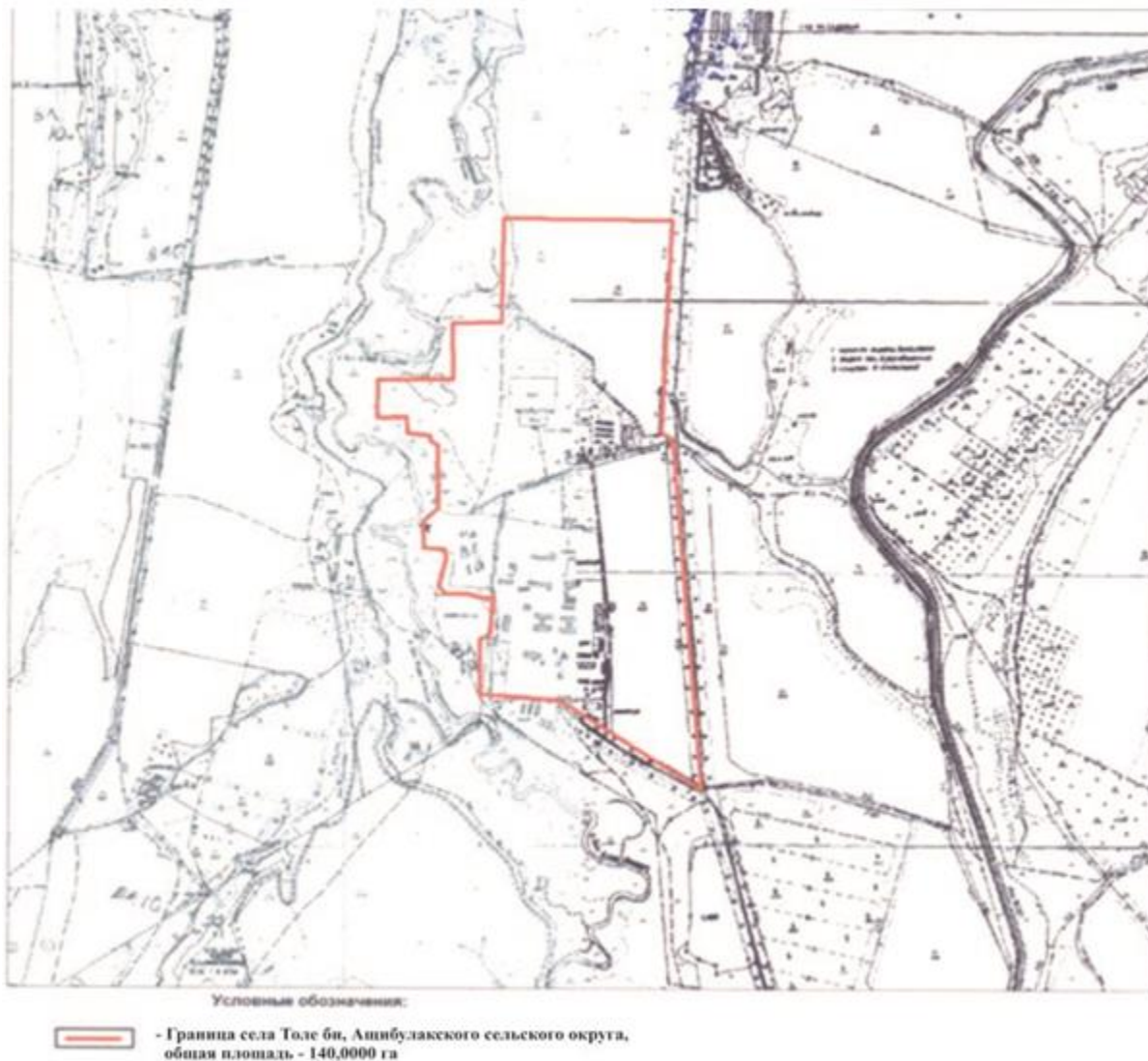


Условные обозначения:

 - Граница села Коккайнар, Ащибулакского сельского округа,
общая площадь - 777,7067 га

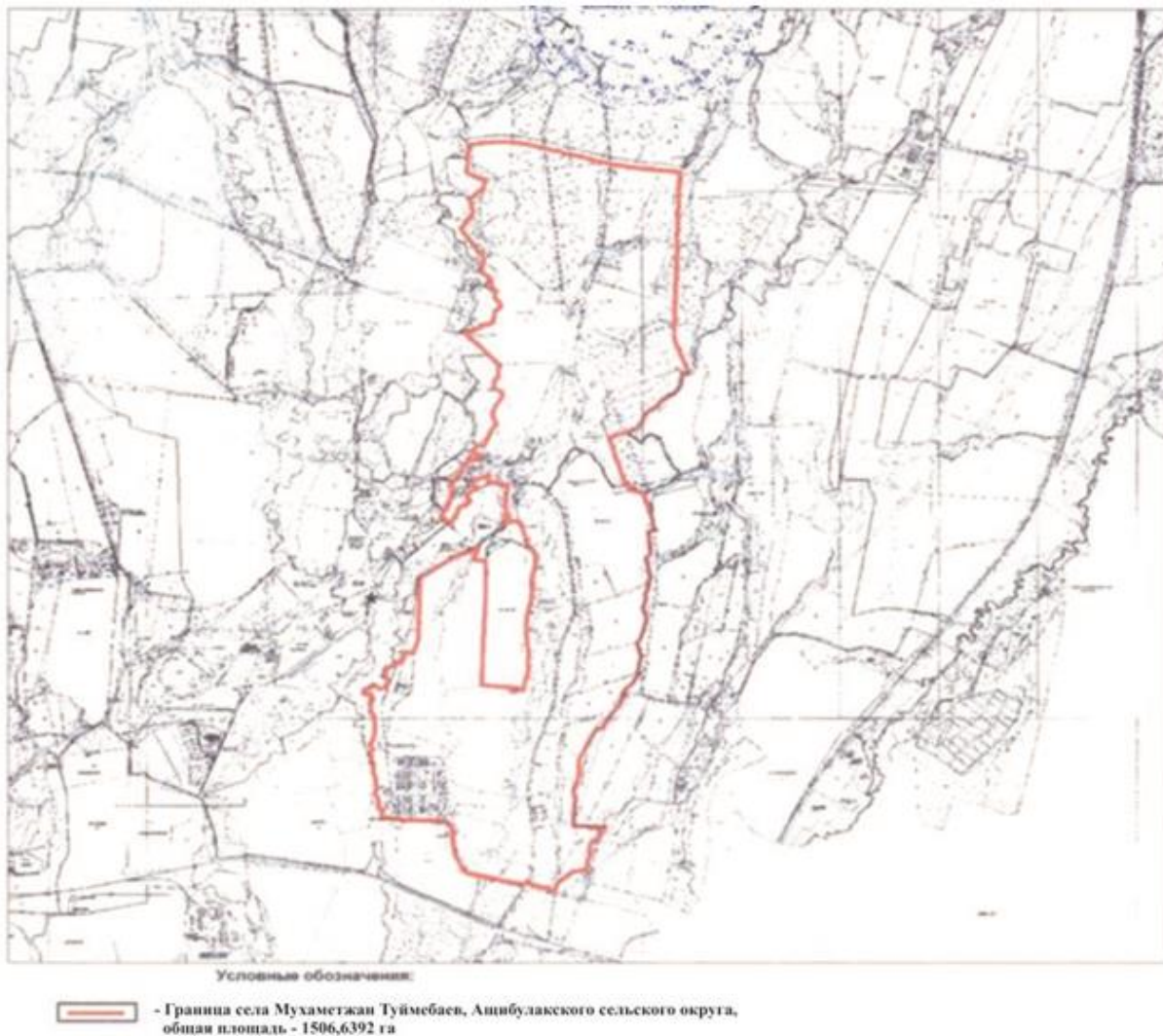
Сноска. Дополнено приложением 27 в редакции решения Илийского районного маслихата Алматинской области от 10 июня 2022 года № 21-87 и постановление акимата Илийского района Алматинской области от 10 июня 2022 года № 227 (вводится в действие по истечении десяти календарных дней после дня его первого официального опубликования).

Граница (черта) села Толе би Ащibuлакского сельского округа Илийского района



Сноска. Дополнено приложением 28 в редакции решения Илийского районного маслихата Алматинской области от 10 июня 2022 года № 21-87 и постановление акимата Илийского района Алматинской области от 10 июня 2022 года № 227 (вводится в действие по истечении десяти календарных дней после дня его первого официального опубликования).

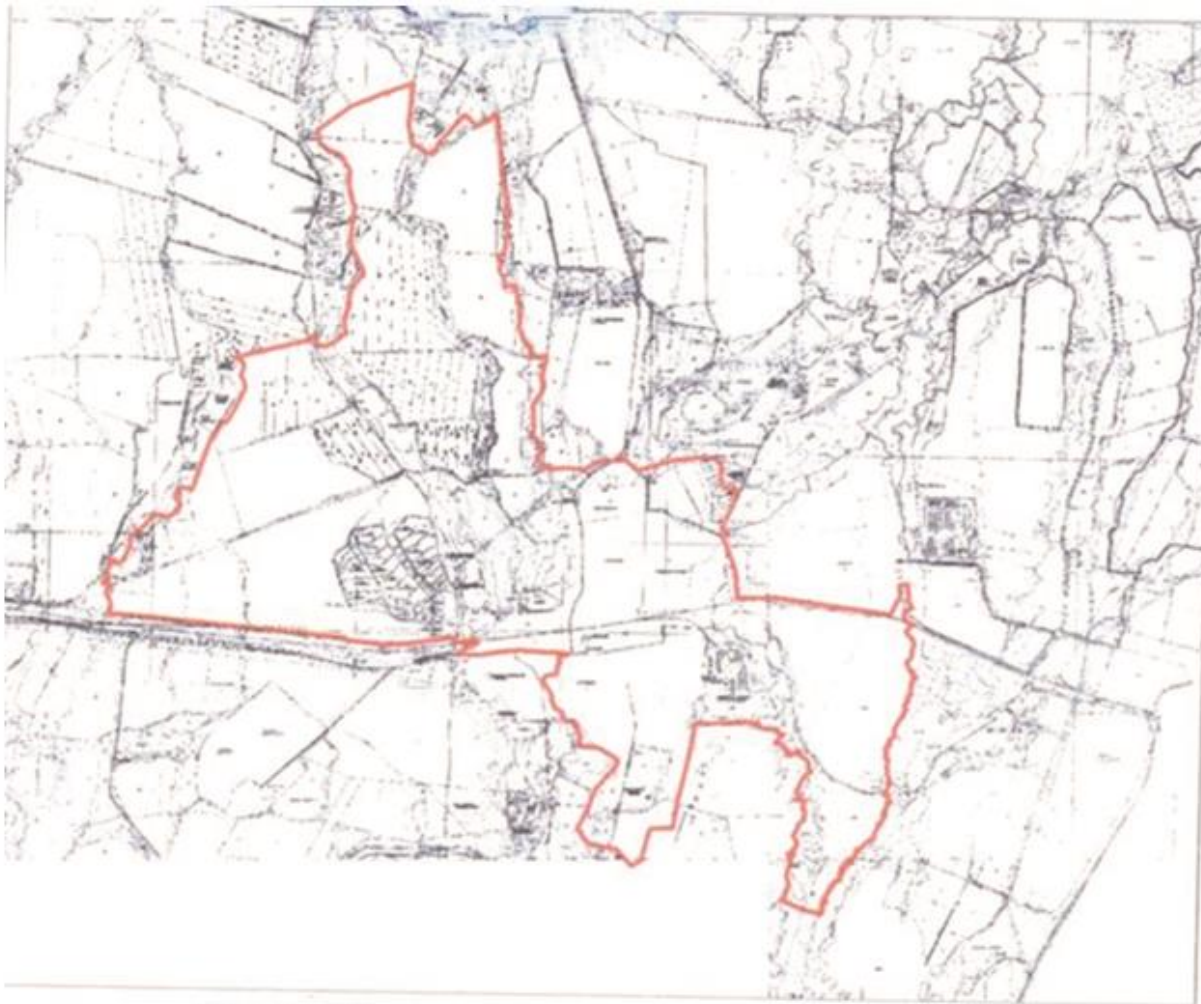
Граница (черта) села Мухаметжан Туймебаев Ащибулакского сельского округа Илийского района



Приложение 29 к совместному
постановлению акимата Илийского
района от 26 апреля 2019 года № 182 и
к решению Илийского районного

Сноска. Дополнено приложением 29 в редакции решения Илийского районного маслихата Алматинской области от 10 июня 2022 года № 21-87 и постановление акимата Илийского района Алматинской области от 10 июня 2022 года № 227 (вводится в действие по истечении десяти календарных дней после дня его первого официального опубликования).

Граница (черта) поселка Боралдай Илийского района



Условные обозначения:
- Граница поселка Боралдай
общая площадь - 2542,1775 гектар