



Об утверждении схемы пастбищеоборотов Баянаульского района на основании геоботанического обследования пастбищ

Постановление акимата Баянаульского района Павлодарской области от 25 апреля 2019 года № 135/4. Зарегистрировано Департаментом юстиции Павлодарской области 30 апреля 2019 года № 6322

В соответствии с подпунктом 10) пункта 1 статьи 31 Закона Республики Казахстан от 23 января 2001 года "О местном государственном управлении и самоуправлении в Республике Казахстан" и подпунктом 3) пункта 1 статьи 9 Закона Республики Казахстан от 20 февраля 2017 года "О пастбищах", акимат Баянаульского района **ПОСТАНОВЛЯЕТ:**

1. Утвердить схему пастбищеоборотов Баянаульского района на основании геоботанического обследования пастбищ согласно приложению к настоящему постановлению.

2. Контроль за исполнением настоящего постановления возложить на заместителя акима района Ахметова М. К.

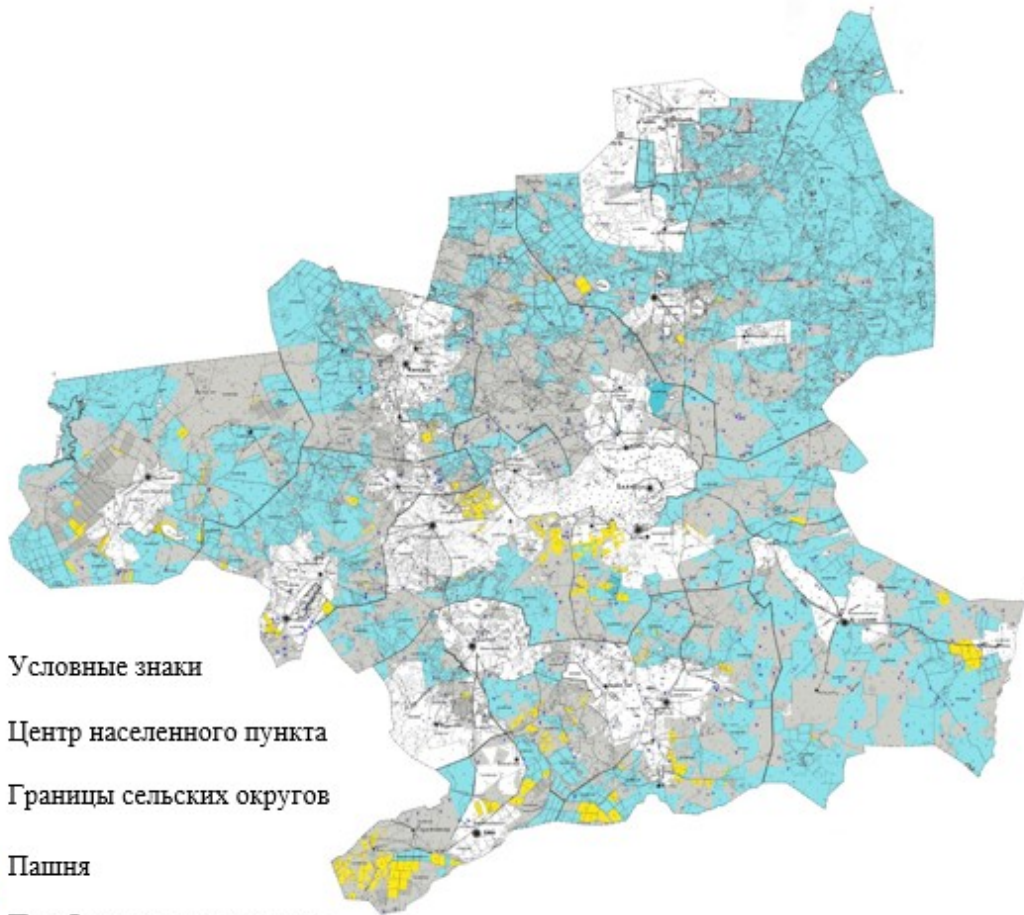
3. Настоящее постановление вводится в действие со дня его первого официального опубликования.

Аким района








О. Каиргельдинов

Приложение
к постановлению акимата
Баянаульского района от "25"
апреля 2019 года № 135/41

Схема пастбищеоборотов Баянаульского района на основании геоботанического обследования пастбищ



Условные знаки

-  Центр населенного пункта
-  Границы сельских округов
-  Пашня
-  Пастбища периодического использования
-  Пастбища последовательного использования
-  Трубчатые колодцы
-  Шахтные колодцы